


Издается с 2011 года.  
Распространение на  
некоммерческой  
основе - «бесплатно»

Периодическое печатное издание  
**Вестник города Тогучина**  
Тогучинского района  
Новосибирской области



**Выпуск № 6**  
**От 05.02.2025**

«Вестник города Тогучина» издается для опубликования муниципальных правовых актов, обсуждения проектов муниципальных правовых актов по вопросам местного значения, доведения до сведения жителей города Тогучина официальной информации о социально-экономическом и культурном развитии города Тогучина, о развитии его общественной инфраструктуры и иной официальной информации.»

**Читайте в этом номере:**

1. Постановление администрации города Тогучина Тогучинского района Новосибирской области от 03.02.2025 № 56 «О включении сведений о месте (площадке) накопления твердых коммунальных отходов в реестр (площадок) накопления твердых коммунальных отходов на территории города Тогучина Тогучинского района Новосибирской области»;
2. Постановление администрации города Тогучина Тогучинского района Новосибирской области от 04.02.2025 № 58 «О проведении общественных обсуждений»;
3. Оповещение о начале общественных обсуждений с инф

**АДМИНИСТРАЦИЯ  
ГОРОДА ТОГУЧИНА  
ТОГУЧИНСКОГО РАЙОНА  
НОВОСИБИРСКОЙ ОБЛАСТИ**

**ПОСТАНОВЛЕНИЕ**

г. Тогучин

03.02.2025

№ 56

О включении сведений о месте (площадке) накопления твердых коммунальных отходов в реестр мест (площадок) накопления твердых коммунальных отходов на территории города Тогучина Тогучинского района Новосибирской области

ТИРАЖ: 500 ЕД.

Соучредители: Администрация города Тогучина, Совет депутатов города Тогучина

Периодическое печатное издание учреждено Постановлением Главы города Тогучина №6 от 14.01.2011 г.

Состав редакторского Совета:

Герасимова Оксана Витальевна – Заместитель главы администрации города Тогучина;  
Костенко Игорь Валериевич – Ведущий специалист-юрист  
Престинская Галина Витальевна – Председатель Совета депутатов города Тогучина  
Демченко Кристина Эдуардовна – ведущий-специалист  
Коробцова Светлана Владимировна – начальник организационно-контрольного отдела.

Телефон: 8 (383)40 21—056  
838340 21695  
Эл. почта: E-mail:  
gorodtogadm@nso.ru

В соответствии с Федеральным законом от 06.10.2003 № 131-ФЗ «Об общих принципах организации местного самоуправления в Российской Федерации», постановлением администрации города Тогучина Тогучинского района Новосибирской области от 28.02.2019 № 94 «Об утверждении Правил обустройства мест (площадок) накопления твердых коммунальных отходов на территории города Тогучина Тогучинского района Новосибирской области и ведения их реестра», постановлением администрации города Тогучина Тогучинского района Новосибирской области от 17.08.2023 № 428 «Об утверждении административного регламента предоставления муниципальной услуги «Согласование создания места (площадки) накопления твердых коммунальных отходов»», администрация города Тогучина Тогучинского района Новосибирской области

**ПОСТАНОВЛЯЕТ:**

1. Согласовать и включить в реестр мест (площадок) накопления твердых коммунальных отходов на территории города Тогучина Тогучинского района Новосибирской области места (площадки) накопления твердых коммунальных отходов, согласно приложению.

2. Информацию о внесении изменений в реестр мест (площадок) ТКО опубликовать в периодическом печатном издании «Вестник города Тогучина» и разместить на официальном сайте администрации города Тогучина.

Глава города Тогучина  
Тогучинского района  
Новосибирской области

С.М. Борутенко

С полным текстом данного постановления можно ознакомиться  
на официальном сайте администрации г. Тогучина в сети «Интернет»  
по ссылке: <https://admtog.nso.ru/page/22835>

**АДМИНИСТРАЦИЯ  
ГОРОДА ТОГУЧИНА  
ТОГУЧИНСКОГО РАЙОНА  
НОВОСИБИРСКОЙ ОБЛАСТИ**

**ПОСТАНОВЛЕНИЕ**

г. Тогучин

04.02.2025  
58

№

О проведении общественных обсуждений

В соответствии со статьей 28 Федерального закона от 06.10.2003 № 131-Ф «Об общих принципах организации местного самоуправления в Российской Федерации», Порядком организации и проведения в городе Тогучине Тогучинского района **Новосибирской** области общественных обсуждений в соответствии с законодательством о градостроительной деятельности утвержденном Решением двадцать второй сессией Совета депутатов города Тогучина Тогучинского района Новосибирской области седьмого созыва от 23.12.2022 №101, Постановлением администрации города Тогучина Тогучинского района Новосибирской области от 07.02.2023 №66 «Об утверждении административного регламента предоставления муниципальной услуги «Предоставление разрешения на условно разрешенный вид использования земельного участка или объекта капитального строительства», администрация города Тогучина Тогучинского района Новосибирской области

**ПОСТАНАВЛЯЕТ:**

1. Назначить общественные обсуждения по проектам:

1.1. Предоставление разрешения на условно разрешенный вид использования земельного участка или объекта капитального строительства «Хранение автотранспорта» в отношении земельного участка №2 площадью 15 кв. м. образуемого в результате раздела земельного участка с кадастровым номером 54:24:010150:79 по адресу: Новосибирская область, Тогучинский район, г. Тогучин, ул. Островского, 2Б, принадлежащего к категории земель – земли населенных пунктов, территориальной зоне – Многофункциональная общественно-деловая зона в границах земель населенных пунктов, согласно схеме приложения;

1.2. Предоставление разрешения на условно разрешенный вид использования земельных участков «Площадки для занятий спортом» в отношении земельных участков с кадастровыми номерами: 54:24:010148:14, 54:24:010148:125, находящихся по адресу: Новосибирская область, Тогучинский район, г. Тогучин, ул. Островского, д. 29, кв. 1 и кв. 2, общей площадью – 1814 кв. м., принадлежащих к категории земель – земли населенных пунктов, территориальной зоне – Зона застройки индивидуальными жилыми домами в границах земель населенных пунктов.

2. Сроки проведения общественных обсуждений определить с 06.02.2025 по 27.02.2025.

3. Проекты и информационные материалы к ним разместить:

3.1. На официальном сайте администрации города Тогучина Тогучинского района Новосибирской области в информационно-телекоммуникационной сети "Интернет".

3.2. На экспозиции по адресу: Новосибирская область, Тогучинский район, город Тогучин, улица Садовая, 17, кабинет 2. График проведения экспозиции (ежедневно, кроме выходных и праздничных дней): с 06.02.2025 по 27.02.2025 с 08.00 до 13.00 и с 14.00 до 16.00.

4. Председателю комиссия по подготовке проекта правил землепользования и застройки города Тогучина Тогучинского района Новосибирской области Меньшову В. В. обеспечить подготовку и контроль за мероприятиями по проведению общественных обсуждений.

5. Опубликовать настоящее постановление в периодическом печатном издании органов местного самоуправления «Вестник города Тогучина» и разместить на официальном сайте администрации города Тогучина.

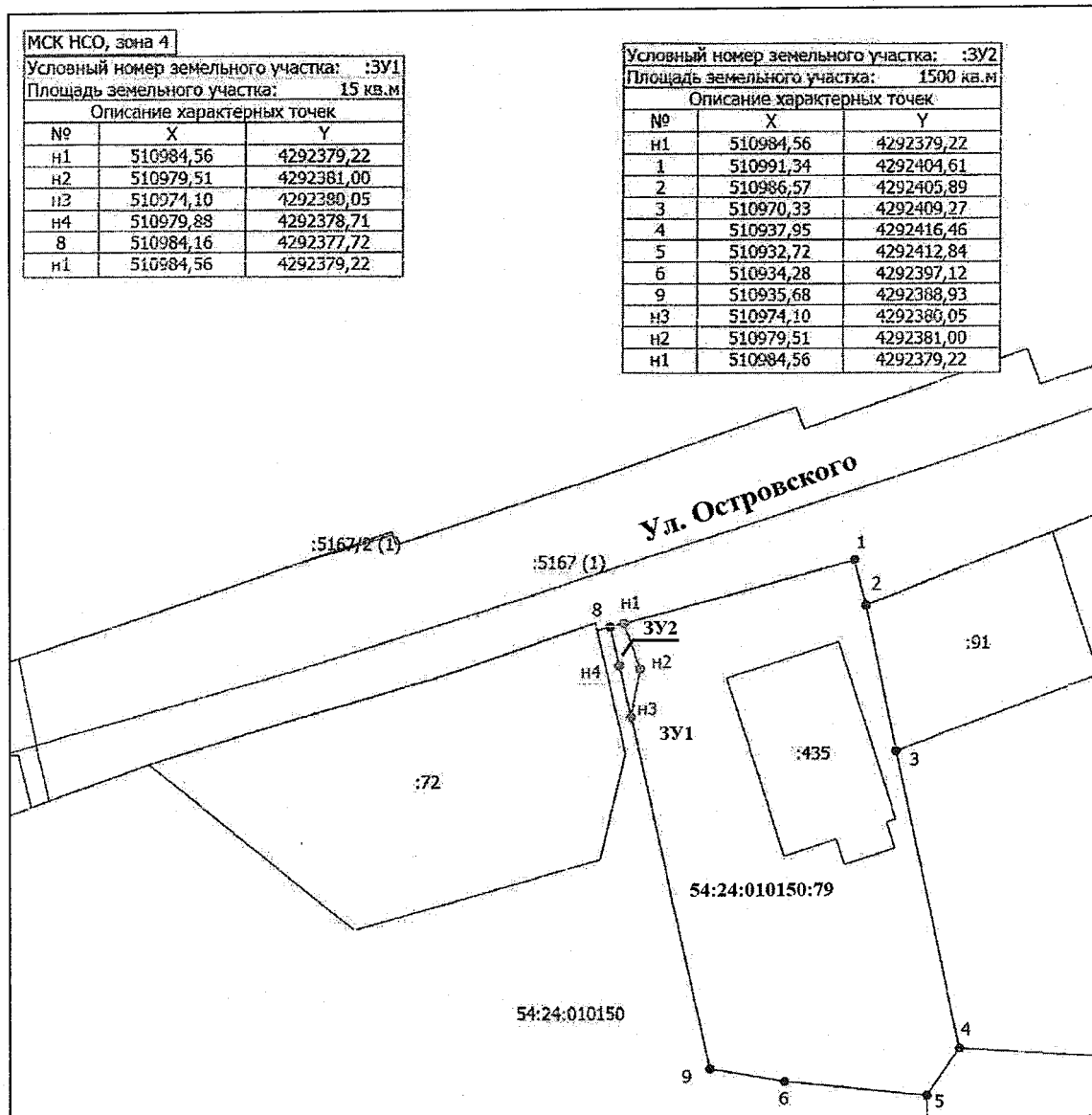
6. Контроль за исполнением постановления возложить на заместителя директора МКУ г. Тогучина «Единая служба обеспечения жизнедеятельности населения», председателя комиссии Меньшова В.

Глава города Тогучина  
Тогучинского района  
Новосибирской области

С. М. Борутенко

ПРИЛОЖЕНИЕ  
к постановлению администрации города Тогучина

Схема расположения земельного участка.



**ОПОВЕЩЕНИЕ**  
**о начале общественных обсуждений**

В соответствии с Порядком организации и проведения в городе Тогучине Тогучинского района Новосибирской области общественных обсуждений в соответствии с законодательством о градостроительной деятельности утвержденном Решением двадцать второй сессией Совета депутатов города Тогучина Тогучинского района Новосибирской области седьмого созыва от 23.12.2022 № 101, на основании постановления администрации города Тогучина от 04.02.2025 №58 «О проведении общественных обсуждений», сообщаем о начале общественных обсуждений по проектам:

6.1. Предоставление разрешения на условно разрешенный вид использования земельного участка или объекта капитального строительства «Хранение автотранспорта» в отношении земельного участка площадью 15 кв. м. образуемого в результате раздела земельного участка с кадастровым номером 54:24:010150:79 по адресу: Новосибирская область, Тогучинский район, г. Тогучин, ул. Островского, 2Б, принадлежащего к категории земель – земли населенных пунктов, территориальной зоне – Многофункциональная общественно-деловая зона в границах земель населенных пунктов.

6.2. Предоставление разрешения на условно разрешенный вид использования земельных участков «Площадки для занятий спортом» в отношении земельных участков с кадастровыми номерами: 54:24:010148:14, 54:24:010148:125, находящихся по адресу: Новосибирская область, Тогучинский район, г. Тогучин, ул. Островского, д. 29, кв. 1 и кв. 2, общей площадью – 1814 кв. м., принадлежащих к категории земель – земли населенных пунктов, территориальной зоне – Зона застройки индивидуальными жилыми домами в границах земель населенных пунктов.

Срок проведения общественных обсуждений с 06.02.2025 г. по 27.02.2025 г.

Проекты и информационные материалы к ним, подлежащие рассмотрению на общественных обсуждениях, будут представлены:

- на официальном сайте администрации города Тогучина Тогучинского района Новосибирской области в информационно-телекоммуникационной сети "Интернет" <https://admtoг.nso.ru/> и в периодически печатном издании «Вестник города Тогучина» 05.02.2025;

- на экспозиции по адресу: Новосибирская область, Тогучинский район, город Тогучин, улица Садовая, 17, кабинет 2. График проведения экспозиции (ежедневно, кроме выходных и праздничных дней): с 06.02.2025 г. по 27.02.2025 г. с 08.00 ч. до 13.00 ч. и с 14.00 ч. до 16.00 ч.

Участниками общественных обсуждений по проекту являются граждане, постоянно проживающие в пределах территориальных зон, в границах которой расположены земельные участки, в отношении которых подготовлены данные проекты, правообладатели находящихся в границах этих территориальных зон земельных участков и (или) расположенных на них объектов капитального строительства, граждане, постоянно проживающие в границах земельных участков, прилегающих к земельным участкам, в отношении которых подготовлены данные проекты, правообладатели таких земельных участков или расположенных на них объектов капитального строительства, правообладатели помещений, являющихся частью объекта капитального строительства, в отношении которых подготовлены данные проекты.

Участники общественных обсуждений, прошедшие идентификацию в соответствии с законодательством о градостроительной деятельности, вправе вносить предложения и замечания, касающиеся проектов с 06.02.2025 г. по 27.02.2025 г.:

1. Посредством официального сайта (<https://admtoг.nso.ru/>);
2. В письменной форме в адрес организатора общественных обсуждений (по адресу: Новосибирская область, г. Тогучин, ул. Садовая, д. 17, приемная администрации);
3. Посредством записи в журнале учета посетителей экспозиции (экспозиций) проекта, подлежащего рассмотрению на общественных обсуждениях.

Предложения и замечания подлежат регистрации, а также обязательному рассмотрению организатором публичных слушаний. Предложения и замечания не рассматриваются в случае выявления факта представления участником публичных слушаний недостоверных сведений.

Участники общественных обсуждений в целях идентификации представляют сведения о себе (фамилию, имя, отчество (при наличии), дату рождения, адрес места жительства (регистрации) - для физических лиц; наименование, основной государственный регистрационный номер, место нахождения и адрес - для юридических лиц) с приложением документов, подтверждающих такие сведения.

### **Информационные материалы к проектам подлежащих рассмотрению на общественных обсуждениях с 06.02.2025 по 27.02.2025.**

#### **1. Земельный участок:**

ЗУ2 площадью 15 кв. м. образуемый в результате раздела земельного участка с кадастровым номером 54:24:010150:79 по адресу: Новосибирская область, Тогучинский район, г. Тогучин, ул. Островского, 2Б, согласно схеме;

площадь: 15 кв. м.;

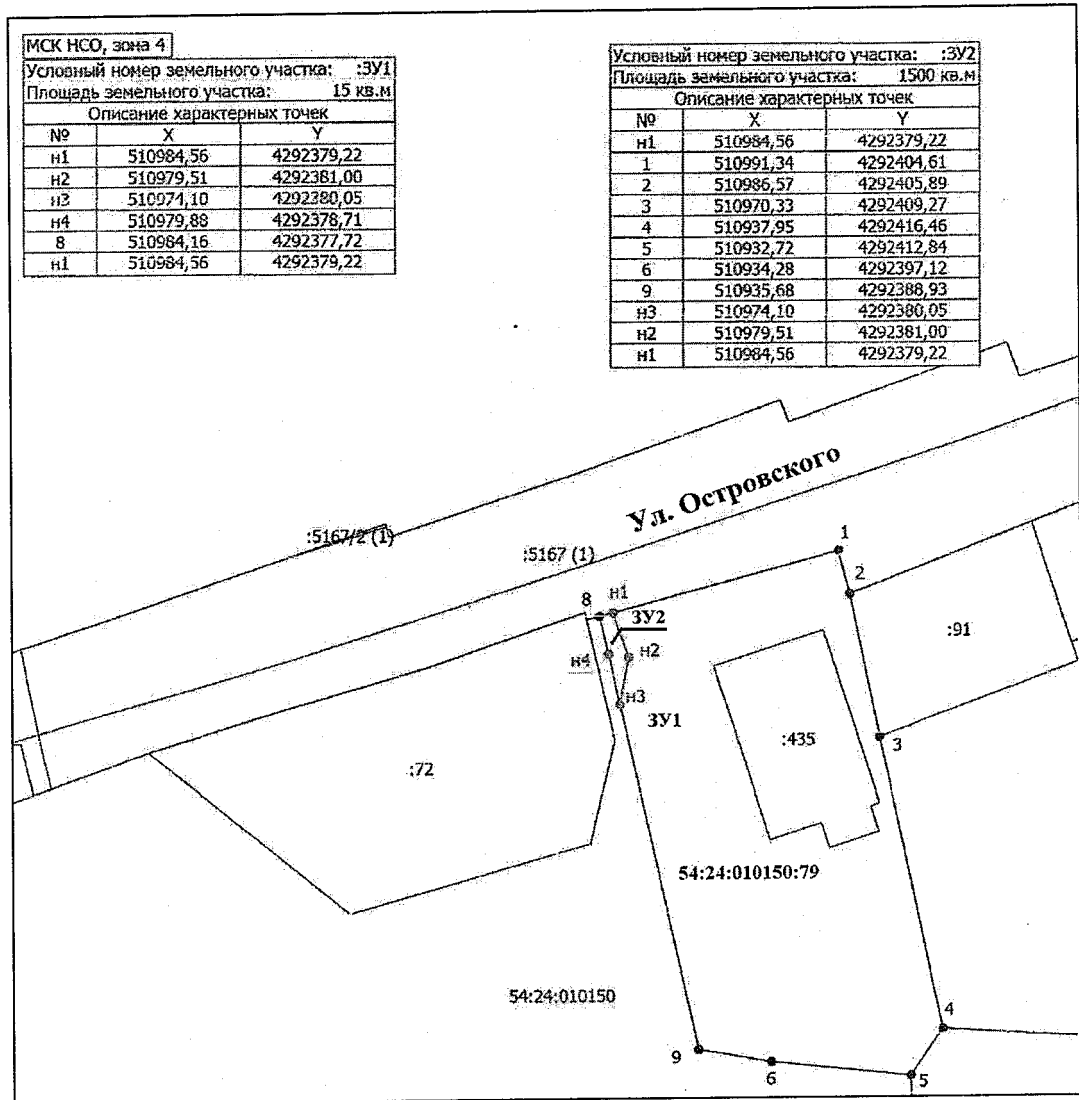
категории земель – земли населенных пунктов;

территориальная зона: Многофункциональная общественно-деловая зона в границах земель населенных пунктов.

**Запрос:** Предоставление разрешения на условно разрешенный вид использования земельного участка: «Хранение автотранспорта».

Планируется: строительство гаража.

**Схема расположения земельного участка:**



**2. Земельные участки:**

кадастровые номера: 54:24:010148:14, 54:24:010148:125;

адрес: Новосибирская область, Тогучинский район, г. Тогучин, ул. Островского, д. 29, кв. 1 и кв. 2;

общая площадь: 1814 кв. м.;

категория земель: земли населенных пунктов;

территориальная зона: Зона застройки индивидуальными жилыми домами в границах земель населенных пунктов.

**Запрос:** Предоставление разрешения на условно разрешенный вид использования земельного участка или объекта капитального строительства «Площадки для занятий спортом».

Планируется: обустройство спортивной площадки.

**Схема расположения земельных участков:**



Земельный участок: 54:24:010148:14	
Вид объекта недвижимости	Земельный участок
Вид земельного участка	Землепользование
Дата присвоения	24.12.2001
Кадастровый номер	54:24:010148:14
Кадастровый квартал	54:24:010148
Адрес	обл. Новосибирская, р-н Тогучинский, г. Тогучин, ул. Островского, дом 29, Квартира 1
Площадь уточненная	978.00 кв. м
Статус	Ранее учтенный
Категория земель	Земли населенных пунктов

Земельный участок: 54:24:010148:125	
Вид объекта недвижимости	Земельный участок
Вид земельного участка	Землепользование
Дата присвоения	30.12.2016
Кадастровый номер	54:24:010148:125
Кадастровый квартал	54:24:010148
Адрес	Новосибирская область, Тогучинский район, город Тогучин, ул Островского, дом 29, кв.2
Площадь уточненная	836.00 кв. м
Статус	Учтенный
Категория земель	Земли населенных пунктов

