



ПРОЕКТ  
ОРГАНИЗАЦИИ ДОРОЖНОГО ДВИЖЕНИЯ  
НА ТЕРРИТОРИИ МУНИЦИПАЛЬНОГО ОБРАЗОВАНИЯ  
ГОРОДА ТОГУЧИН ТОГУЧИНСКОГО РАЙОНА НОВОСИБИРСКОЙ ОБЛАСТИ



2023 г.

ТОМ 2

РАЗРАБОТАЛ:

Директор ООО «СИБСДК-ГРУПП»



 Дацко И.В.

УТВЕРЖДАЮ:

\_\_\_\_\_  
\_\_\_\_\_  
\_\_\_\_\_

Согласовано

\_\_\_\_\_  
\_\_\_\_\_  
\_\_\_\_\_  
\_\_\_\_\_

Согласовано

\_\_\_\_\_  
\_\_\_\_\_  
\_\_\_\_\_  
\_\_\_\_\_

**ПРОЕКТ**  
**ОРГАНИЗАЦИИ ДОРОЖНОГО ДВИЖЕНИЯ**  
**ГОРОДА ТОГУЧИН ТОГУЧИНСКОГО РАЙОНА НОВОСИБИРСКОЙ ОБЛАСТИ**

Заказчик: Администрация г. Тогучин  
Тогучинского района Новосибирской области

Разработчик: ООО «СИБСДК-ГРУПП»

Номер тома: 1

Дата разработки: январь 2023 г.

Том 2

Количество томов: 2

## СОДЕРЖАНИЕ

<b>Наименование глав</b>	<b>№ страницы</b>
Введение	7
1. Анализ существующей дорожно-транспортной ситуации	8
1.1. Характеристика территории	8
1.2. Характеристика участков автомобильных дорог (улиц)	10
1.3. Анализ существующей организации движения транспортных средств и пешеходов	10
1.4. Анализ размещения и состояния существующих технических средств организации дорожного движения	10
1.5. Характеристика основных параметров дорожного движения	10
1.6. Причинно-следственный анализ возникновения ДТП	10
2. Проектные решения по организации дорожного движения.	11
3. Расчет объемов строительно – монтажных работ	12
4. Оценка эффективности решений по организации дорожного движения	12
Графическая часть. Схемы (чертежи) организации дорожного движения)	14-143
Схемы организации дорожного движения по улицам:	
-Ул. Коммунистическая	14
-Пер. Майский	16
-Ул. О. Кашевого	17
-Ул. С. Тюленина	18
-Ул. Земнухова	19
-Ул. Майская	20
-Пер. Ветеринарный	27
-Ул. Пролетарская	29

-Ул. Центральная	32
-Пер. Банковский	40
-Ул. Тракторная	42
-Ул. Лазо	50
-Ул. Гоголя	51
-Ул. Тургенева	54
-Ул. Строительная	56
-Ул. Школьная	60
-Ул. Октябрьская	63
-Ул. Пенькозаводская	65
-Ул. Гутовская	68
-Ул. Тогучинка	72
-Ул. Речная	74
-Ул. Звездная	75
-Ул. Добровольского	76
-Пер. Октябрьский	77
-Пер. Пролетарский	79
Проезд пер. Майский – ул. О. Кошевого	80
-Ул. М. Горького	81
Ул. Сибирская	135
Ул. 2-ая Сибирская	132
Ул. Северная	115
Ул. Солнечная	97

Ул. Сурковская	94
Ул. Туннельная	134
Ул. Фетисова	123
Ул. Циолковского	100
Ул. Чкалова	98
Ул. Чехова	87
Ул. Л.Шевцовой	88
Ул. Шевченко	119
пер. Чапаева	137
Пер. Набережный	108
Пер. Украинский	86
Пер. Восточный	90
Пер. Грибоедова	110
Пер. Почтовый	114
Пер. Туннельный 1-й	131
Пер. 2- ой Туннельный	130
Пер. Тракторный	142
Пер. Березовский	129
Пер. Дёповской	126
пер. Рассветный	143
Ул. Алтайская	133
Ул. Апрельская	138
Ул. Блюхера	125

Ул. Беляева	104
Ул. Володарского	84
Ул. 8-е Марта	117
Ул. Грибоедова	109
Ул. У. Громовой	89
Ул. Жуковского	102
Ул. Западная	139
Ул. Инюшка	111
Ул. Королева	103
Ул. Красноармейская	121
Ул. Комарова	120
Ул. Ключевская	140
Ул. Матросова	118
Ул. Набережная	105
Ул. Новая	101
Ул. Озерная	107
Ул. Осенняя	93
Ул. Олимпийская	91
Ул. Обская	92
Ул. Полевая	95
Ул. Папанина	127
Ул. Парковая	83
Ул. Рабочая	141

Ул. Рассветная	96
Условные обозначения и пояснения	144
Ведомости проектируемых ТСОДД	146

## ВВЕДЕНИЕ

Проект организации дорожного движения на территории муниципального образования г. Тогучин Тогучинского района Новосибирской области выполнен на основании муниципального контракта на разработку проекта организации дорожного движения.

Проект организации дорожного движения разработан по материалам обследований, выполненных сотрудниками ООО "СИБСДК-ГРУПП" в 2022 году.

Проект организации дорожного движения разрабатывается на основании пункта 2 статьи 21 Федерального закона "О безопасности дорожного движения" от 10 декабря 1995 г. №196-ФЗ (с изменениями и дополнениями). Целью разработки проекта является оптимизация методов организации дорожного движения на автомобильных дорогах и улицах или отдельных ее участках, для обеспечения безопасности движения транспортных средств и пешеходов, своевременного формирования участников движения о дорожных условиях, обеспечения правильного использования водителями ширины проезжей части и увеличения пропускной способности автомобильных дорог и улиц.

Проект организации дорожного движения составлен в соответствии с Приказом Министерства транспорта РФ "Об утверждении Правил подготовки документации по организации дорожного движения" от 30 июля 2020 года N 274. Проектом предусмотрен комплекс работ, при котором производится установка дорожных знаков, нанесение горизонтальной дорожной разметки, монтаж удерживающих и ограничивающих ограждений, а так же даются рекомендации по оборудованию улицы пешеходными тротуарами или пешеходными дорожками и наружным освещением.

Размер знаков, форма и цвет приняты по ГОСТ 32945-2014 «Знаки дорожные. Технические требования» и ГОСТ Р 52290-2004 и «Знаки дорожные. Общие технические требования», расстановка технических средств принята по ГОСТ Р 52289-2019 "Технические средства организации дорожного движения. Правила применения дорожных знаков, разметки, светофоров, дорожных ограждений и направляющих устройств".



## Пояснительная записка

### 1. Анализ существующей дорожно-транспортной ситуации

#### 1.1. Характеристика территории



## Рисунок 1 – Ситуационный план Тогучинского района

Тогучинский район расположен на востоке области. Граничит с Болотнинским, Мошковским, Новосибирским, Искитимским и Маслянинским районами Новосибирской области, а также Кемеровской областью.

Территория района по данным на 2008 год — 605,8 тыс. га, в том числе сельхозугодья — 349,8 тыс. га (57,7 % всей площади). По его территории протекает одна из наиболее многоводных рек области — Иня, а также её многочисленные притоки.

Весь Тогучинский район находится в пределах гор Южной Сибири. Форма рельефа г. Тогучина слабоувалистая равнина с абсолютными отметками 200-300м.

Географическое положение определяют города природные условия. В г.Тогучине континентальный климат умеренных широт.

Город Тогучин расположен в Новосибирской области, в восточной части от г. Новосибирска.

По характеру рельефа г. Тогучина занимает переходное положение от Западно-Сибирской низменности к Салаирскому кряжу. Территория г. Тогучина расчленена р. Иня и ее протоками. Форма рельефа г. Тогучина слабоувалистая равнина с абсолютными отметками 200-300м.

Современный рельеф связан с геологическим строением территории и историей ее развития, так как город находится на юго-востоке Западно-Сибирской платформе. А так же расположен на Кузнецком тектоническом прогибе и заполнен в основном отложениями среднего девона. Они состоят из песчаников, аргиллитов, алевролитов.

Рассматриваемая территория находится в третьей дорожно-климатической зоне и характеризуется резко выраженным континентальным климатом с продолжительной суровой зимой, сравнительно коротким, но теплым летом, поздними весенними и ранними осенними заморозками.

Г. Тогучин является административным центром Тогучинского района.

С районным центром г. Тогучин, связывают следующие автомобильные дороги находящаяся в оперативном управлении ГКУ

НСО ТУАД: «129 км а/д "Р-255" - Тогучин – Карпысак», «139 км а/д "К-19р" – Степногутово», «Тогучин – Елтышево».

Ситуационный план Тогучинского района представлена на рисунке 1.

## **1.2 Характеристика участков автомобильных дорог (улиц)**

Характеристики участков автомобильных дорог для разработки ПОДД приняты на основании данных полученных в результате работ по разработке ПОДД силами ООО «СИБСДК-ГРУПП» в 2022 г.

В соответствии с заключенным контрактом на разработку ПОДД г. Тогучина, объектами проектирования являются вся улично-дорожная сеть г. Тогучин.

Схемы организации дорожного движения представленные далее, содержат в себе информацию о количестве полос движения участков автомобильных дорог (улиц).

## **1.3 Анализ существующей организации движения транспортных средств и пешеходов**

Движение транспортных средств по состоянию на июнь 2022 г. на территории г.Тогучин организовано посредством основных положений правил дорожного движения Российской Федерации и технических средств организации дорожного движения, находящихся частично в неудовлетворительном состоянии. Общественный транспорт представлен в виде автобусов (иной отсутствует), осуществляет доставку пассажиров как до г.Тогучин так и осуществляет движение, посадку и высадку пассажиров внутри г. Тогучин. Движение пешеходов по основным улицам г. Тогучин организовано посредством тротуаров и пешеходных дорожек. Движение пешеходов на второстепенных улицах и проездах организовано за полосой отвода улиц, а так же по бровке проезжих частей.

## **1.4 Анализ размещения и состояния существующих технических средств организации дорожного движения (далее – ТСОДД)**

Существующие технические средства организации дорожного движения по состоянию на июнь 2022 г. находятся в частично неудовлетворительном состоянии. Часть ТСОДД утрачена или отсутствует. На схемах существующие ТСОДД отмечены линиями и подписями черного цвета, проектируемы ТСОДД линиями и подписями красного цвета. В основном ТСОДД в г. Тогучин



располагаются на основных дорогах поселения, местных улицах и местных дорогах, у детских образовательных учреждений в виде: дорожных знаков, светофоров, пеш. ограждений, искусственного освещения и имеет в большей степени удовлетворительное состояние. На улицах в г. Тогучин с категорией проезд большая часть ТСОДД утрачена или отсутствует.

### **1.5 Характеристика основных параметров дорожного движения**

Интенсивность движения транспортных средств по основным улицам в г. Тогучин составляет от 2000 до 8000 авт/сут. по улицам, имеющим категорию «проезд» в соответствии с СП 42.13330.2016 от 50 до 200 авт/сут. При этом в основном транспортный поток на 85 % представлен легковыми транспортными средствами в т.ч. мотоциклами, 13% представляют сельскохозяйственная техника (трактора, грузовики и др.), 2% представляют автобусы (общественный транспорт).

### **1.6 Причинно-следственный анализ возникновения ДТП**

По данным предоставленным Заказчиком (Администрацией г. Тогучин), на территории г. Тогучин отсутствуют места концентрации ДТП и очаги аварийности.

## **2 Проектные решения по организации дорожного движения**

Основные проектные решения по организации дорожного движения представлены в виде схем (чертежей) по каждой автомобильной дороге (улице) входящей в состав муниципального образования, и находящейся в собственности администрации муниципального образования.

Проект организации дорожного движения разработан основываясь на существующую дорожную обстановку. Необходимо отметить, что принятые проектные решения не вносят изменения в привычный для пользователей дорог режим организации движения, а направлены на повышение безопасности дорожного движение как водителей, так и пешеходов, основываясь на положениях нормативно-технической документации и законодательства Российской Федерации.

## **3 Расчет объемов строительно – монтажных работ**

Объемы необходимых ТСОДД представлены в виде ведомостей по каждому из видов технических средств организации дорожного движения. Стоимость строительно – монтажных работ должна определяться Заказчиком по следующим причинам.

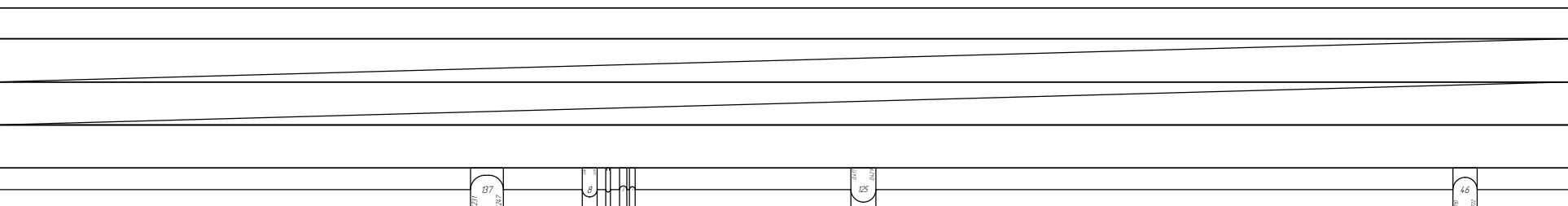

1. Стоимость должна быть уточнена по состоянию на год в который планируется установка тех или иных ТСОДД.
2. Монтаж ТСОДД таких как дорожные знаки, пешеходные ограждения, тротуары (пешеходные дорожки), светофорные объекты, в соответствии с Приказом министерства транспорта Российской Федерации № 402 от 16.11.2012 г. «Об утверждении Классификации работ по капитальному ремонту, ремонту и содержанию автомобильных дорог». осуществляется в рамках работ по капитальному ремонту или ремонту автомобильных дорог (улиц). Для выполнения работ по капитальному ремонту или ремонту требуется разработка проектно-сметной документации в рамках которой будет произведен подсчет объемов земляных работ, произведен выбор оптимальных материалов изделий и полуфабрикатов для выполнения проектных решений, будут избраны оптимальные технологии для выполнения тех или иных видов работ.

#### **4 Оценка эффективности решений по организации дорожного движения**

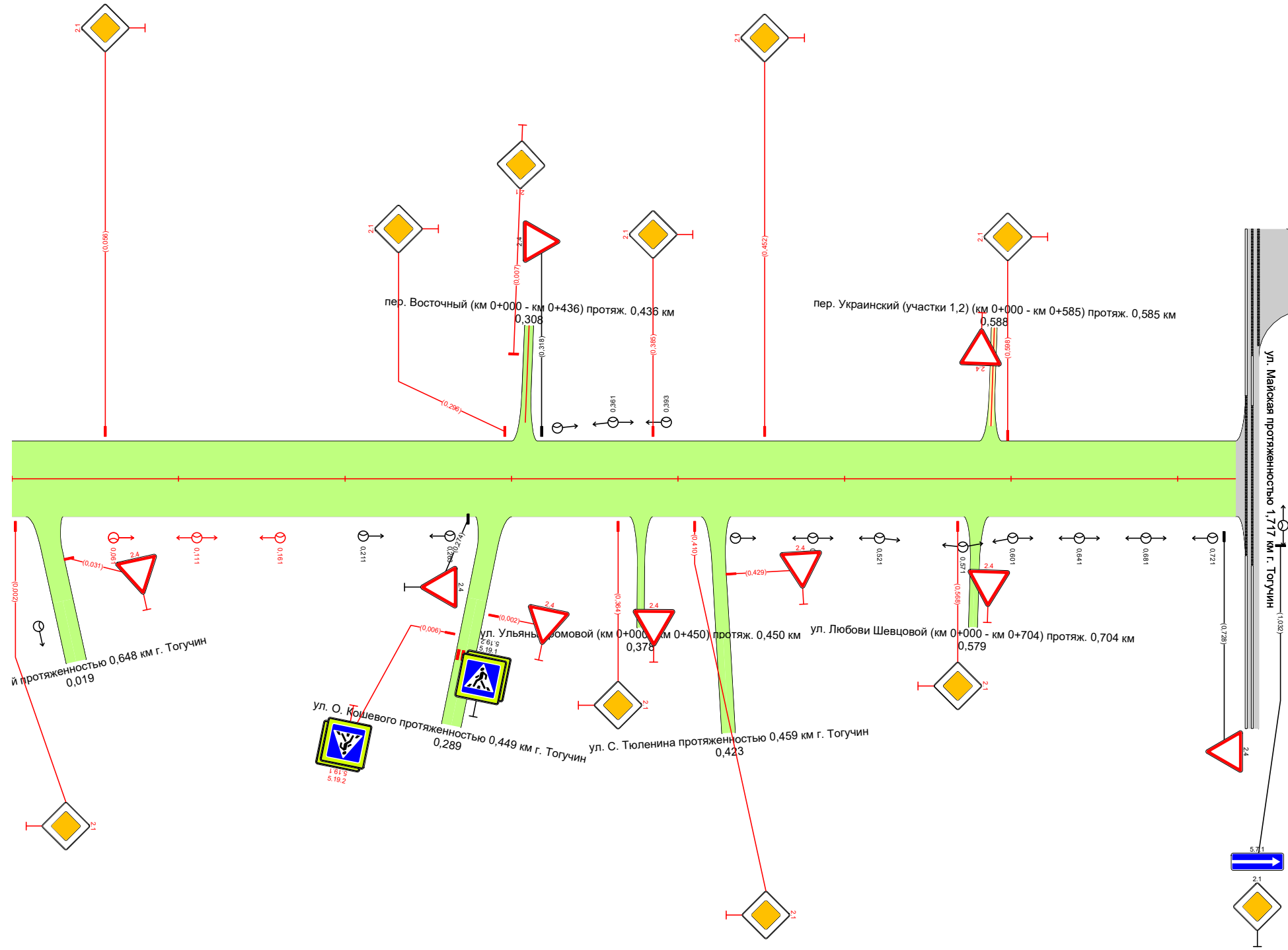
Принятые проектные решения:

- 1.установка дорожных знаков;
- 2.устройство тротуаров или пешеходных дорожек;
- 3.установка пешеходных ограждений;
- 4.приведение остановок общественного транспорта в нормативное состояние;
- 5.установка недостающего искусственного освещения;
- 6.установка светофорных объектов.

Которые отражены в схемах (чертежах) по каждой автомобильной дороге (улице), доказали свою эффективность работы на протяжении многих десятилетий. Принятые решения не имеют инновационного характера, и опираются на основную нормативно - техническую документацию, действующую на территории Российской Федерации, и законодательство регулирующее данную сферу жизнедеятельности на территории Российской Федерации.

Тротуары слева		
Дорожные ограждения и направляющие устройства слева	На обочине	
	На разделительной	
Дорожная разметка слева		
Элементы в плане		
Продольный профиль		
Видимость в обратном направлении		

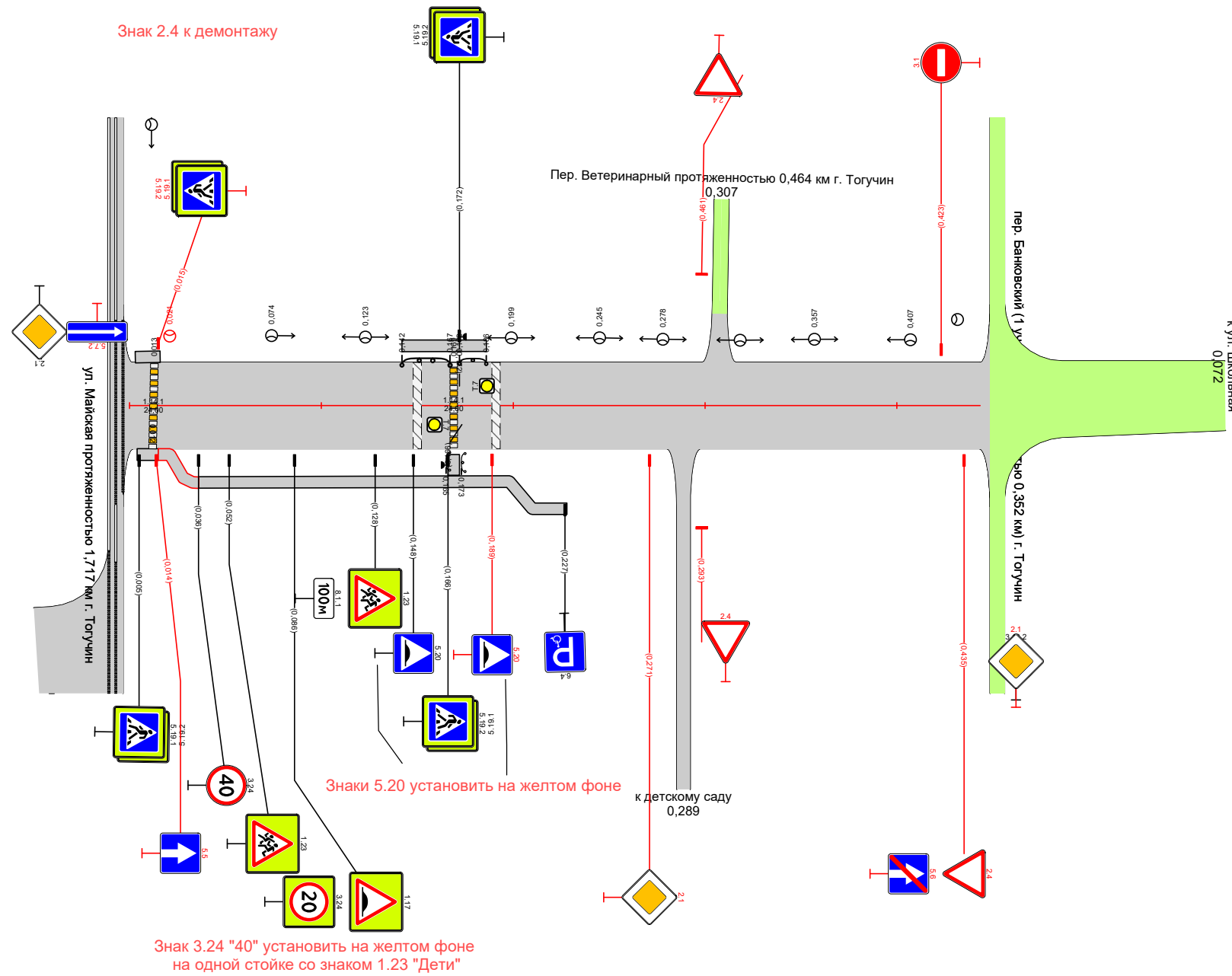
ул. Коммунистическая (1 участок протяженностью 0,735 км) г. Тогучин  
 ПОДД г. Тогучин  
 0,000-0,767



Видимость в прямом направлении		
Дорожная разметка справа		
Дорожные ограждения и направляющие устройства справа	На разделительной	
	На обочине	
Тротуары справа		

Тротуары слева		0,003 - 0,014 (13 м) ш 10 м	0,142 - 0,186 (44 м) ш 10 м
Дорожные ограждения и направляющие устройства слева	На обочине	$\frac{0,019}{0,82} - \frac{0,167}{1,72} - \frac{0,186}{2,86}$	
	На разделительной		
Дорожная разметка слева			
Элементы в плане			
Продольный профиль			
Видимость в обратном направлении			

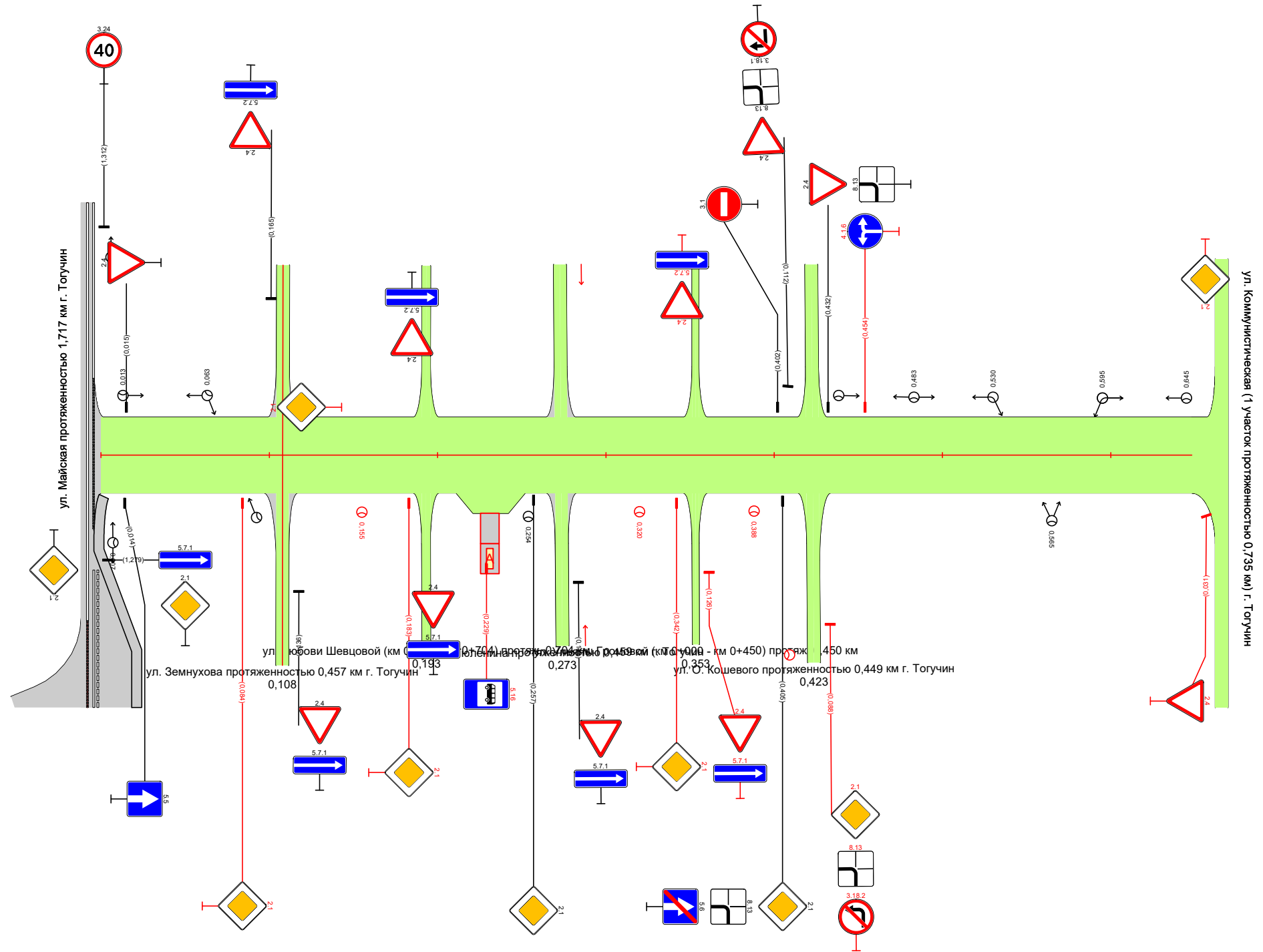
ул. Коммунистическая ( 2 участка, протяженностью 0,443 км) г. Тогучин  
 ПОДД г. Тогучин  
 -0,150-0,593



Видимость в прямом направлении		
Дорожная разметка справа		
Дорожные ограждения и направляющие устройства справа	На разделительной	
	На обочине	
Тротуары справа		$0,004 - 0,051 (13 м) ш 10 м$ $0,036 - 0,228 (192 м) ш 10 м$

Тротуары слева		
Дорожные ограждения и направляющие устройства слева	На обочине	
	На разделительной	
Дорожная разметка слева		
Элементы в плане		
Продольный профиль		$R=31953, L=648$
Видимость в обратном направлении		

пер. Майский протяженностью 0,648 км г. Тогучин  
 -0,058-0,703  
 ПОДД г. Тогучин

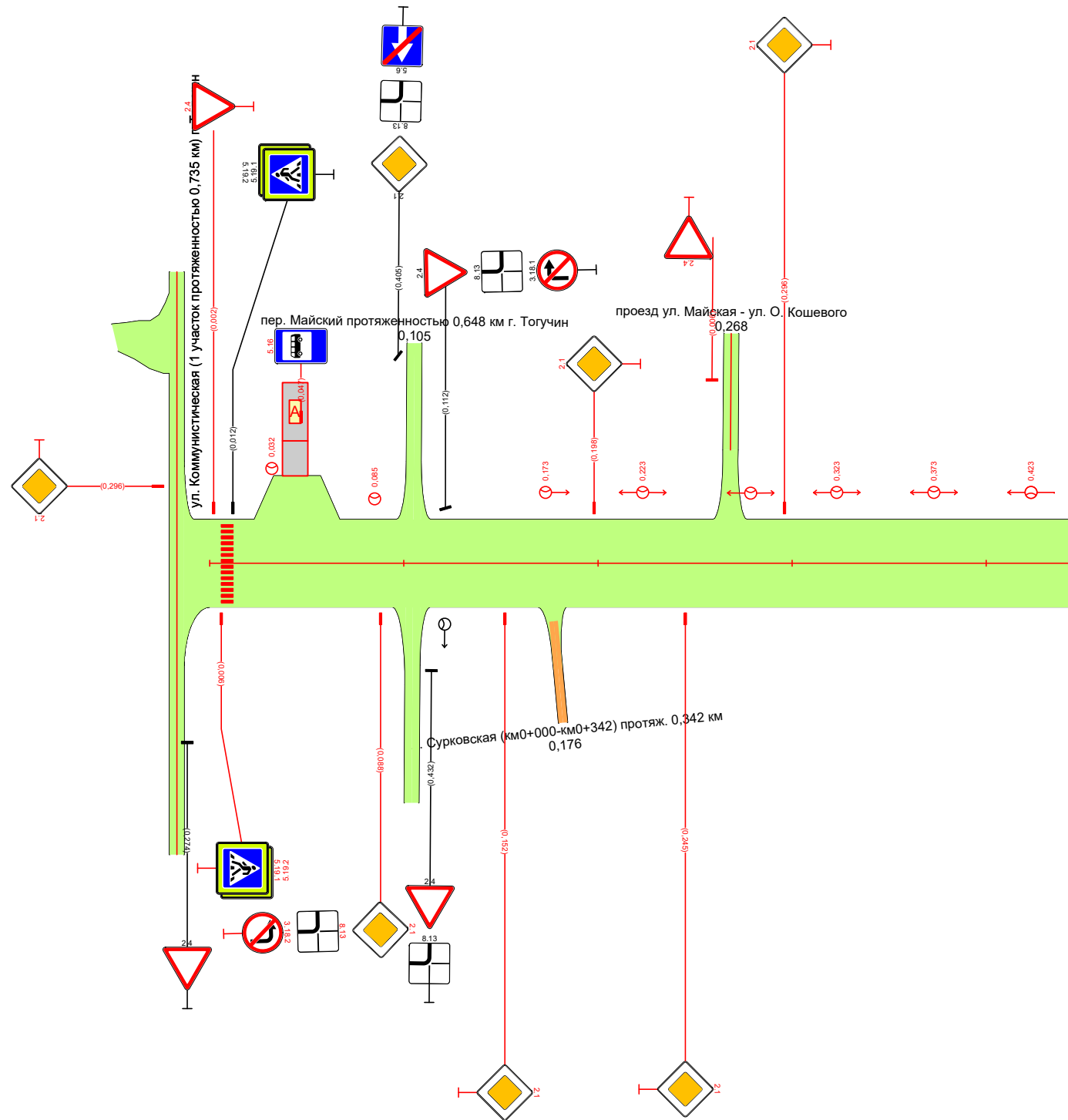


Видимость в прямом направлении		
Дорожная разметка справа		
Дорожные ограждения и направляющие устройства справа	На разделительной	
	На обочине	
Тротуары справа		



Тротуары слева		
Дорожные ограждения и направляющие устройства слева	На обочине	
	На разделительной	
Дорожная разметка слева		
Элементы в плане		
Продольный профиль		$R=101625, L=449$
Видимость в обратном направлении		

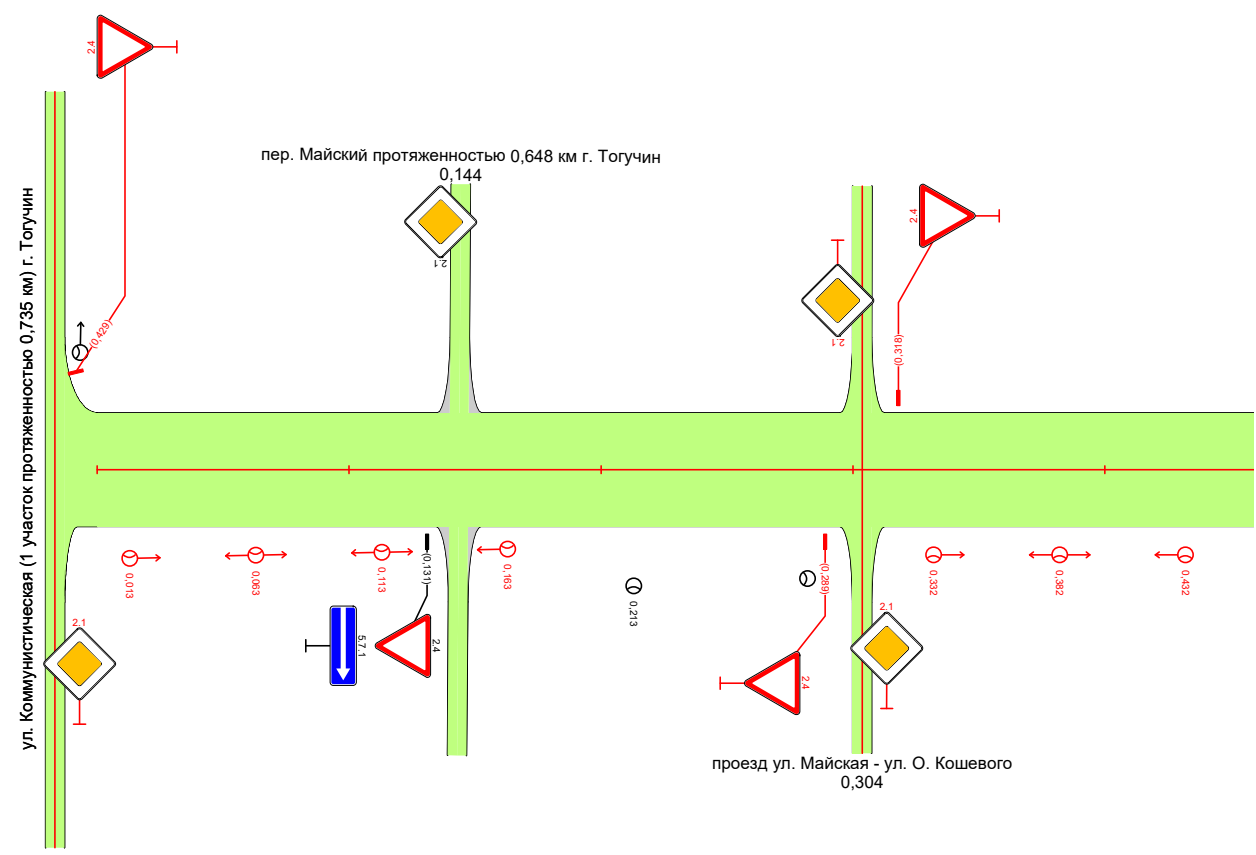
ул. О. Кошевого протяженностью 0,449 км г. Тогучин  
 ПОДД г. Тогучин  
 -0,150-0,449



Видимость в прямом направлении		
Дорожная разметка справа		
Дорожные ограждения и направляющие устройства справа	На разделительной	
	На обочине	
Тротуары справа		

Тротуары слева		
Дорожные ограждения и направляющие устройства слева	На обочине	
	На разделительной	
Дорожная разметка слева		
Элементы в плане		
Продольный профиль		
Видимость в обратном направлении		

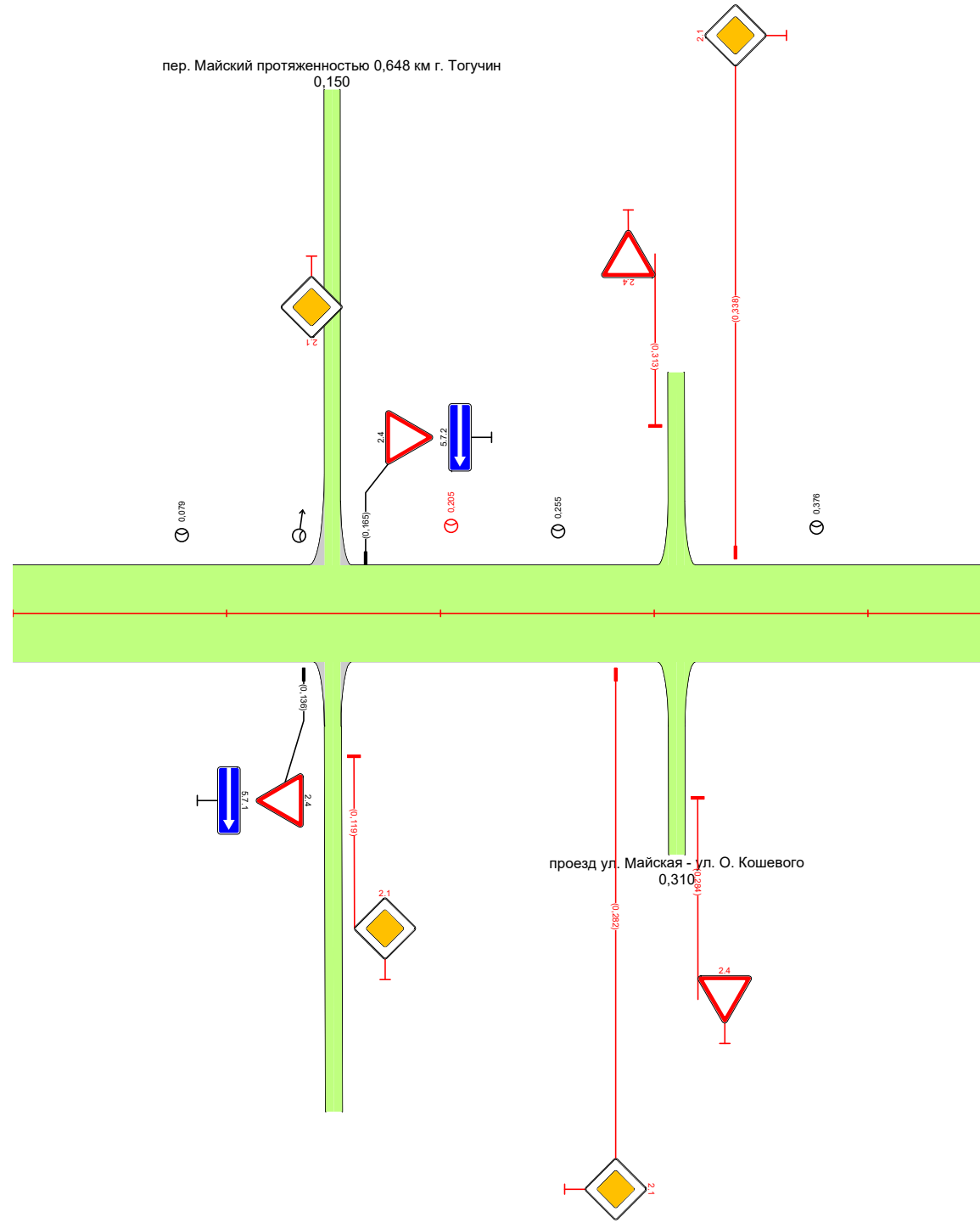
ул. С. Тюленина протяженностью 0,459 км г. Тогучин  
 ПОДД г. Тогучин  
 -0,150-0,459



Видимость в прямом направлении		
Дорожная разметка справа		
Дорожные ограждения и направляющие устройства справа	На разделительной	
	На обочине	
Тротуары справа		

Тротуары слева		
Дорожные ограждения и направляющие устройства слева	На обочине	
	На разделительной	
Дорожная разметка слева		
Элементы в плане		
Продольный профиль		R=23283, L=183      0,087      α=20      L=274
Видимость в обратном направлении		

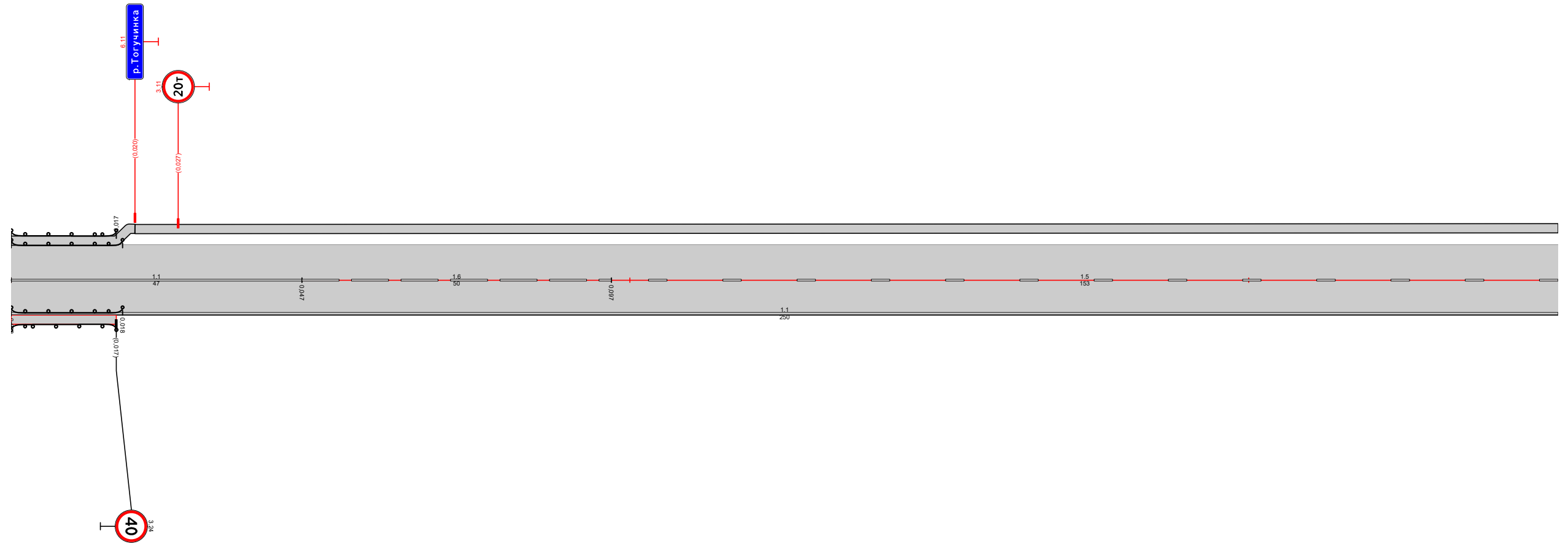
ул. Земнухова протяженностью 0,457 км г. Тогучин  
 0,000-0,457  
 ПОДД г. Тогучин



Видимость в прямом направлении		
Дорожная разметка справа		
Дорожные ограждения и направляющие устройства справа	На разделительной	
	На обочине	
Тротуары справа		

Тротуары слева		0,000 - 0,020 (20 м), а/б, ш 1,0 м	0,020 - 0,250 (230 м), а/б, ш 1,0 м
Дорожные ограждения и направляющие устройства слева	На обочине		
	На разделительной		
Дорожная разметка слева			
Элементы в плане			
Продольный профиль		R=55981, L=1240	
Видимость в обратном направлении			

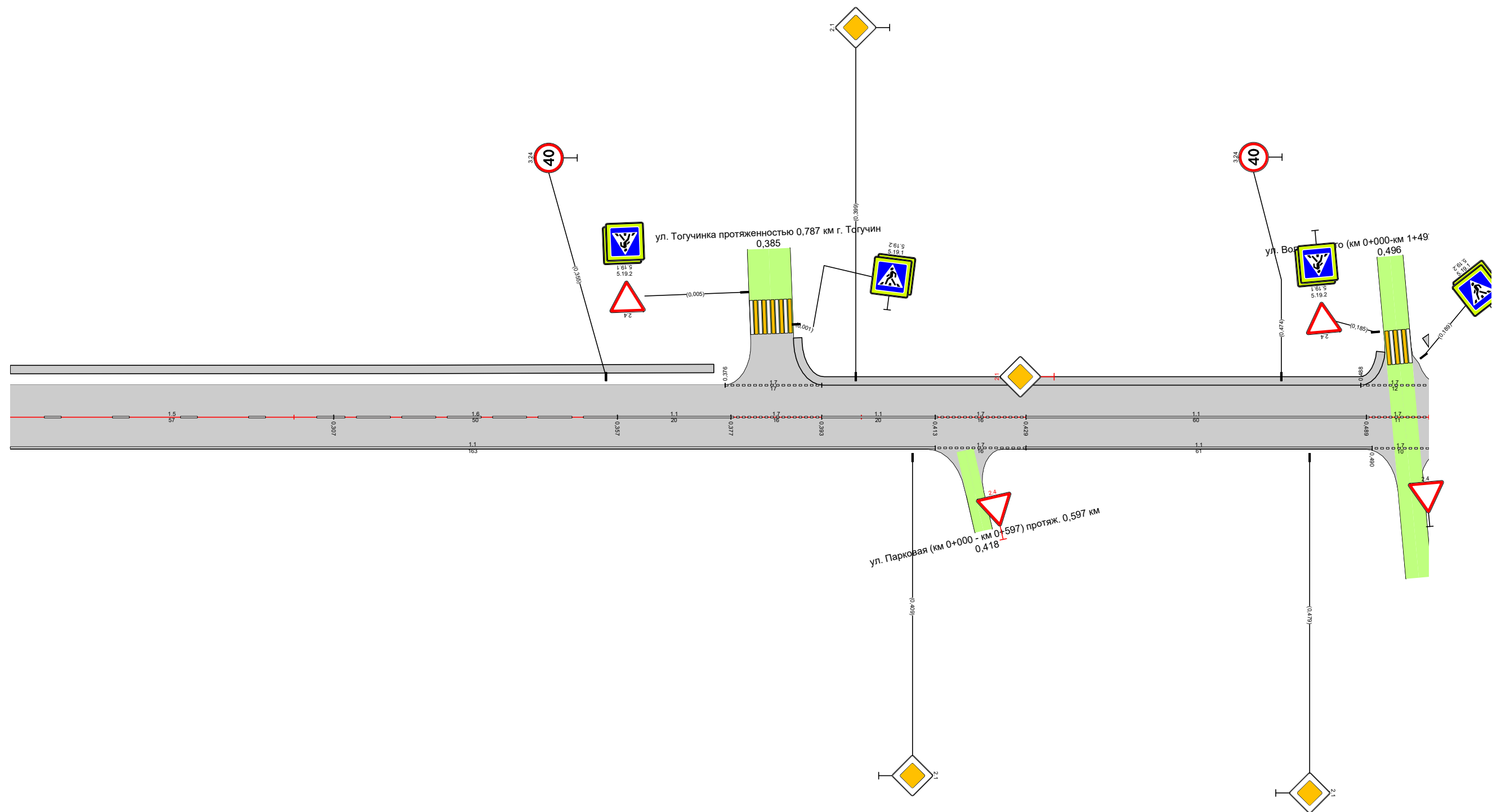
ул. Майская протяженностью 1,717 км г. Тогучин  
 ПОДД г. Тогучин  
 0,000-0,250



Видимость в прямом направлении			
Дорожная разметка справа	Осевая линия	11 0,000 - 0,047	16 0,047 - 0,097
	1-я от осевой	15 0,097 - 0,250	
Дорожные ограждения и направляющие устройства справа	На разделительной	ДО (41) 0,000 - 0,018	
	На обочине	ДО (41) 0,000 - 0,018	
Тротуары справа		0,000 - 0,017 (17 м), а/б, ш 1,0 м	

Тротуары слева		0,250 - 0,374, (124 м), а/б, ш 1,0 м				0,389 - 0,492, (103 м), а/б, ш 1,0 м			
Дорожные ограждения и направляющие устройства слева	На обочине								
	На разделительной								
Дорожная разметка слева		17 0,376 - 0,393				17 0,488 - 0,500			
Элементы в плане									
Продольный профиль		R=55981, L=1240							
Видимость в обратном направлении									

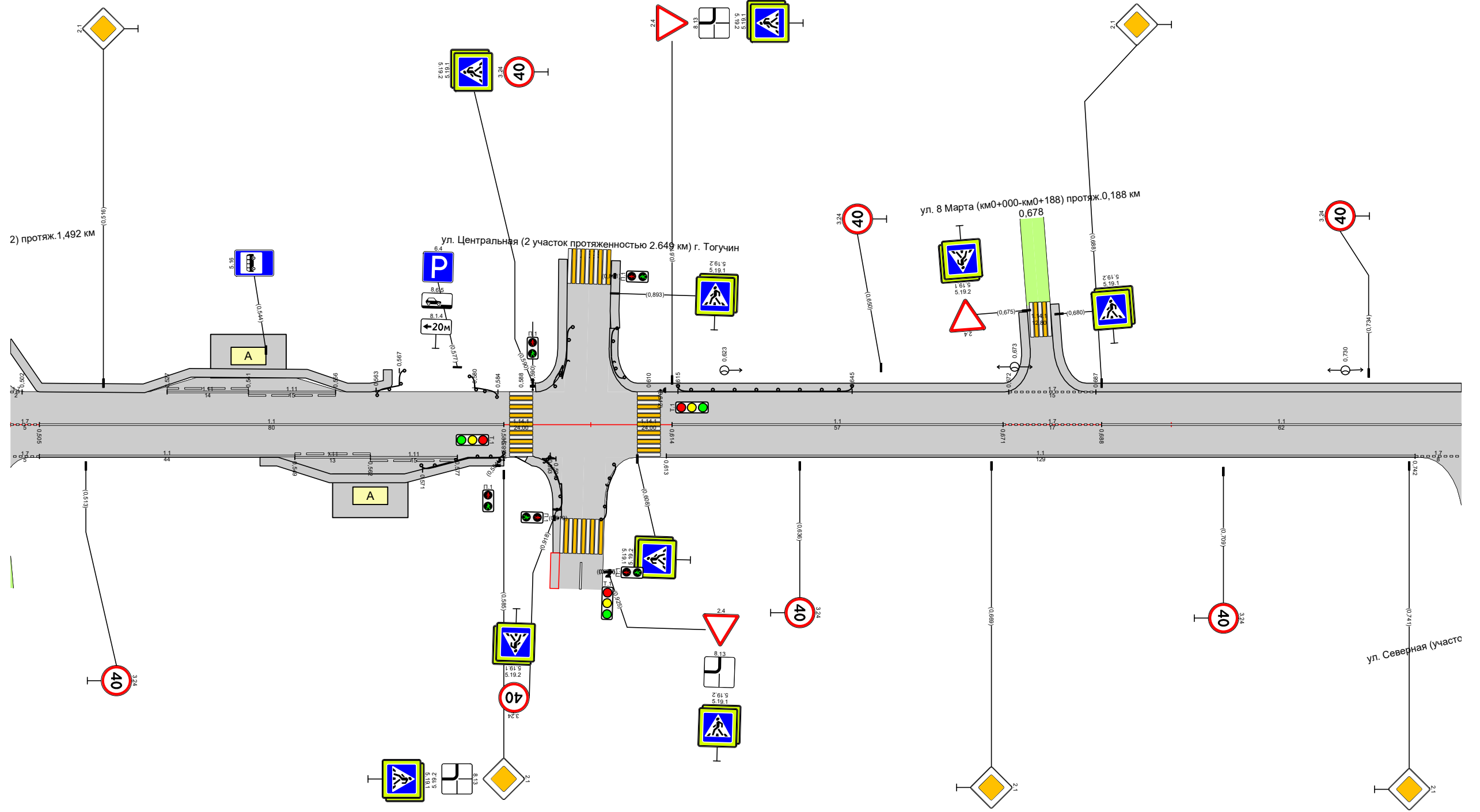
ПОДД г. Тогучин  
 ул. Майская протяженностью 1,717 км г. Тогучин  
 0,250-0,500



Видимость в прямом направлении									
Дорожная разметка справа	Осевая линия	15 0,250 - 0,307	16 0,307 - 0,357	11 0,357 - 0,377	17 0,377 - 0,393	11 0,393 - 0,413	17 0,413 - 0,429	11 0,429 - 0,489	17 0,489 - 0,500
	1-я от осевой	11 0,250 - 0,413				17 0,413 - 0,429		11 0,429 - 0,490	
Дорожные ограждения и направляющие устройства справа	На разделительной								
	На обочине								
Тротуары справа									

Тротуары слева		0,505 - 0,565, 160 м, а/б, ш 1,0 м			0,604 - 0,675, 171 м, а/б, ш 1,0 м			0,680 - 0,750, 170 м, а/б, ш 1,0 м		
Дорожные ограждения и направляющие устройства слева	На обочине	ДО 191 0,563 - 0,567			ДО 191 0,680 - 0,594			ДО 191 0,675 - 0,645		
	На разделительной									
Дорожная разметка слева		17 0,500 0,504	111 0,527 - 0,541	111 0,541 - 0,556				17 0,672 - 0,687		
Элементы в плане		R=55981, L=1240								
Продольный профиль										
Видимость в обратном направлении										

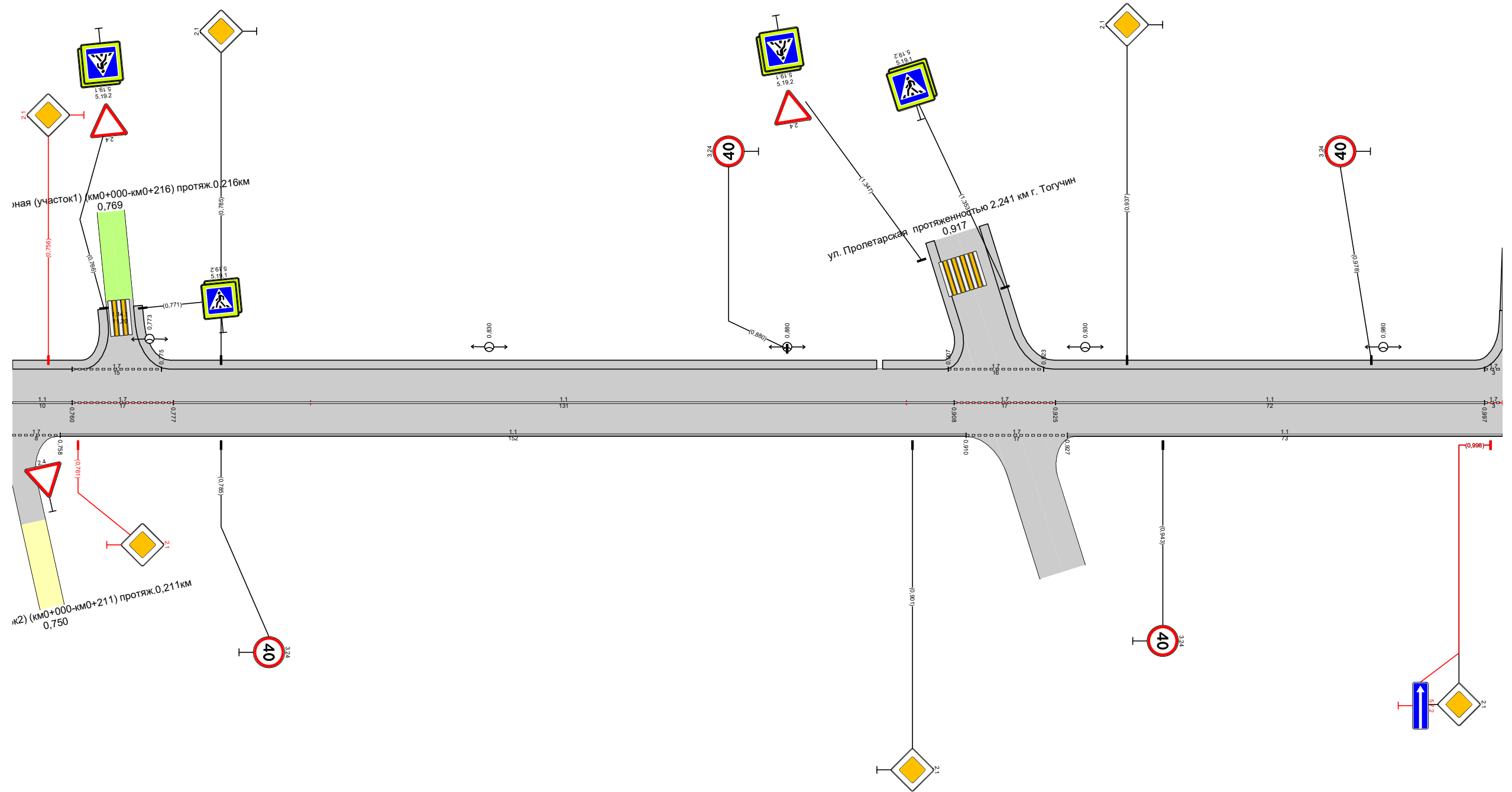
ул. Майская протяженностью 1,717 км г. Тогучин  
 ПОДД г. Тогучин  
 0,500-0,750



Видимость в прямом направлении										
Дорожная разметка справа	Осевая линия	17 0,500 0,505	11 0,505 - 0,585			11 0,614 - 0,671			17 0,671 - 0,688	11 0,688 - 0,750
	1-я от осевой	17 0,500 0,505	11 0,505 - 0,549	111 0,549 - 0,562	111 0,562 - 0,577				11 0,613 - 0,742	17 0,742 - 0,750
Дорожные ограждения и направляющие устройства справа	На разделительной									
	На обочине				ДО 191 0,571 - 0,585					
Тротуары справа		0,543 - 0,585, 142 м, а/б, ш 1,0 м								

Тротуары слева		0,750 - 0,765 (15 м), а/д, ш 10 м		0,771 - 0,895 (124 м), а/д, ш 10 м		
Дорожные ограждения и направляющие устройства слева	На обочине					
	На разделительной					
Дорожная разметка слева		17 0,760 - 0,775				17 0,907 - 0,923
Элементы в плане						
Продольный профиль		R=55981, L=1240				
Видимость в обратном направлении						

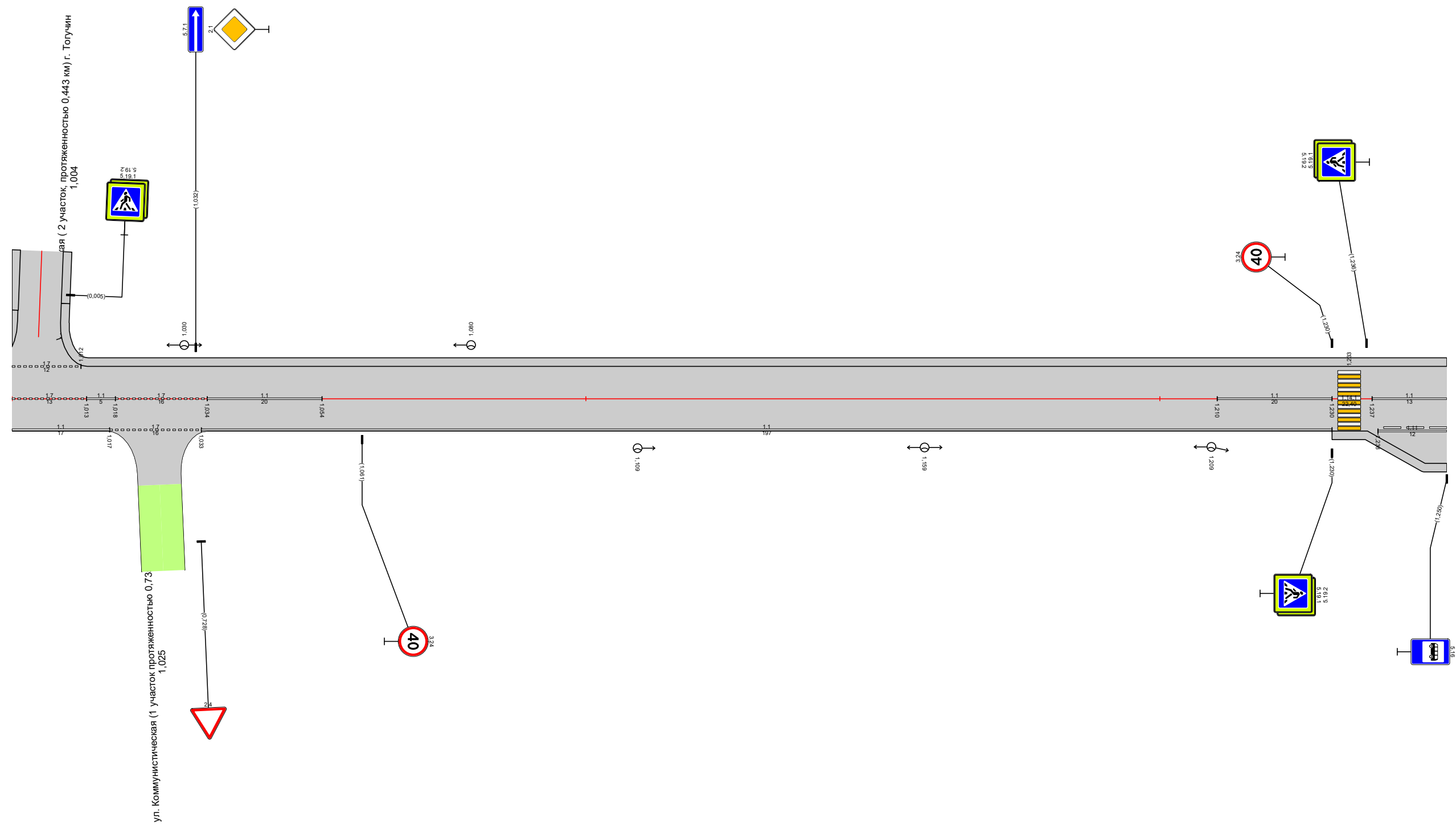
ул. Майская протяженностью 1,717 км г. Тогуцин  
 ПОДД г. Тогуцин  
 0,750-1,000



Видимость в прямом направлении										
Дорожная разметка справа	Осевая линия	11 0,750 - 0,760	17 0,760 - 0,777	11 0,777 - 0,908		17 0,908 - 0,925	11 0,925 - 0,997		17 0,997 1000	
	1-я от осевой	17 0,750 - 0,758	11 0,758 - 0,910			17 0,910 - 0,927	11 0,927 - 1000			
Дорожные ограждения и направляющие устройства справа	На разделительной									
	На обочине									
Тротуары справа										

Тротуары слева		1,230 - 1,250, 120 м, а/В, ш 10 м
Дорожные ограждения и направляющие устройства слева	На обочине	
	На разделительной	
Дорожная разметка слева	17 1,000 - 1,012	
Элементы в плане		
Продольный профиль	R=55981, L=1240	
Видимость в обратном направлении		

ПОДД г. Тогучин  
 ул. Майская протяженностью 1,717 км г. Тогучин  
 1,000-1,250

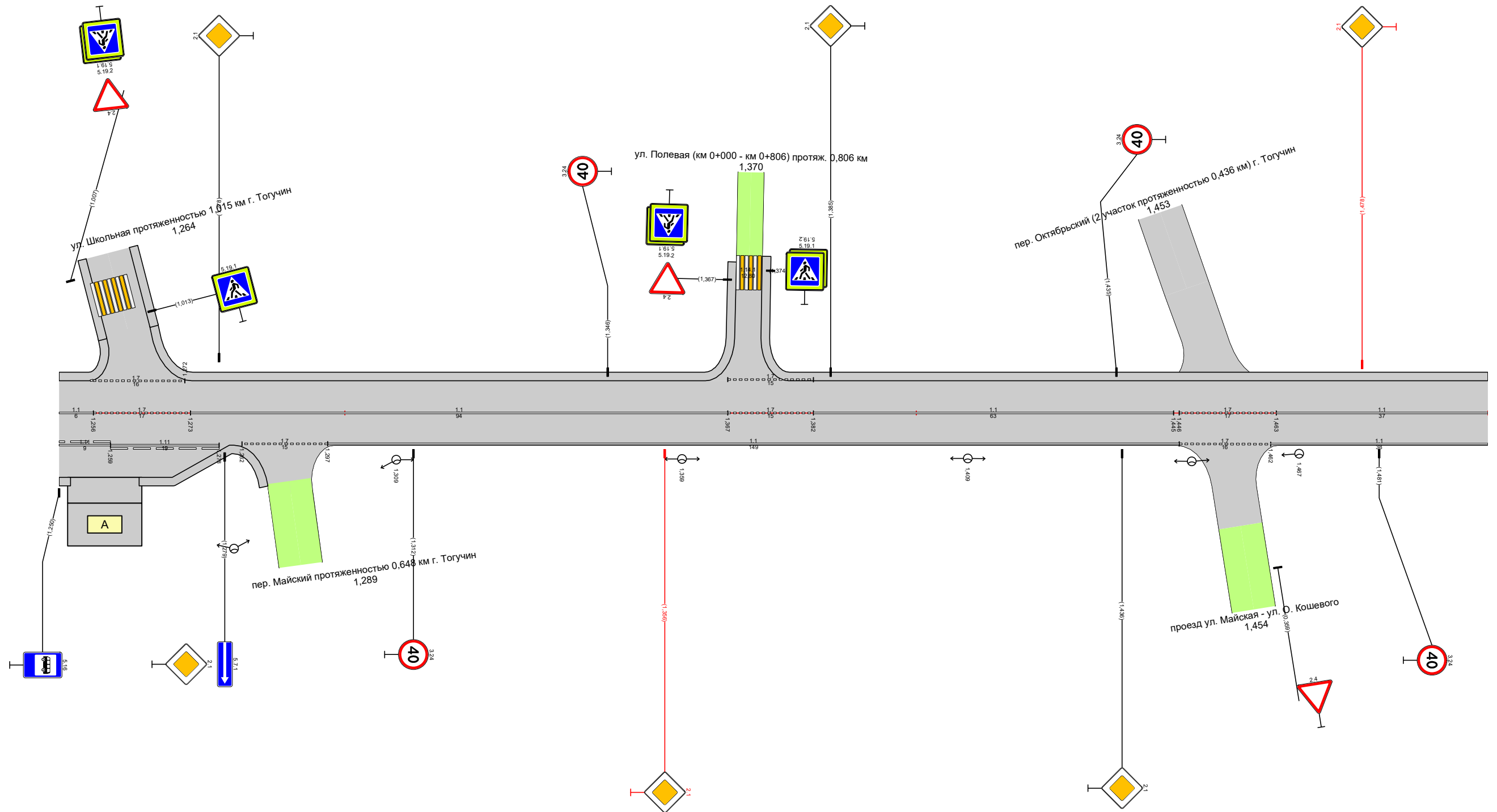


Видимость в прямом направлении								
Дорожная разметка справа	Осевая линия	17 1,000 - 1,013	11 1,013 1,018	17 1,018 - 1,034	11 1,034 - 1,054		11 1,210 - 1,230	11 1,237 - 1,250
	1-я от осевой	11 1,000 - 1,017		17 1,017 - 1,033		11 1,033 - 1,230		11 1,238 - 1,250
Дорожные ограждения и направляющие устройства справа	На разделительной							
	На обочине							
Тротуары справа		1,230 - 1,250, 120 м, а/В, ш 10 м						



Тротуары слева		1250	1258 (8 м, а/в, ш 10 м)	1266 - 1368 (102 м, а/в, ш 10 м)
Дорожные ограждения и направляющие устройства слева	На обочине			
	На разделительной			
Дорожная разметка слева		17 1255 - 1272		17 1367 - 1382
Элементы в плане		1277	R=111, L=22	1296
Продольный профиль		R=254504, L=477		
Видимость в обратном направлении				

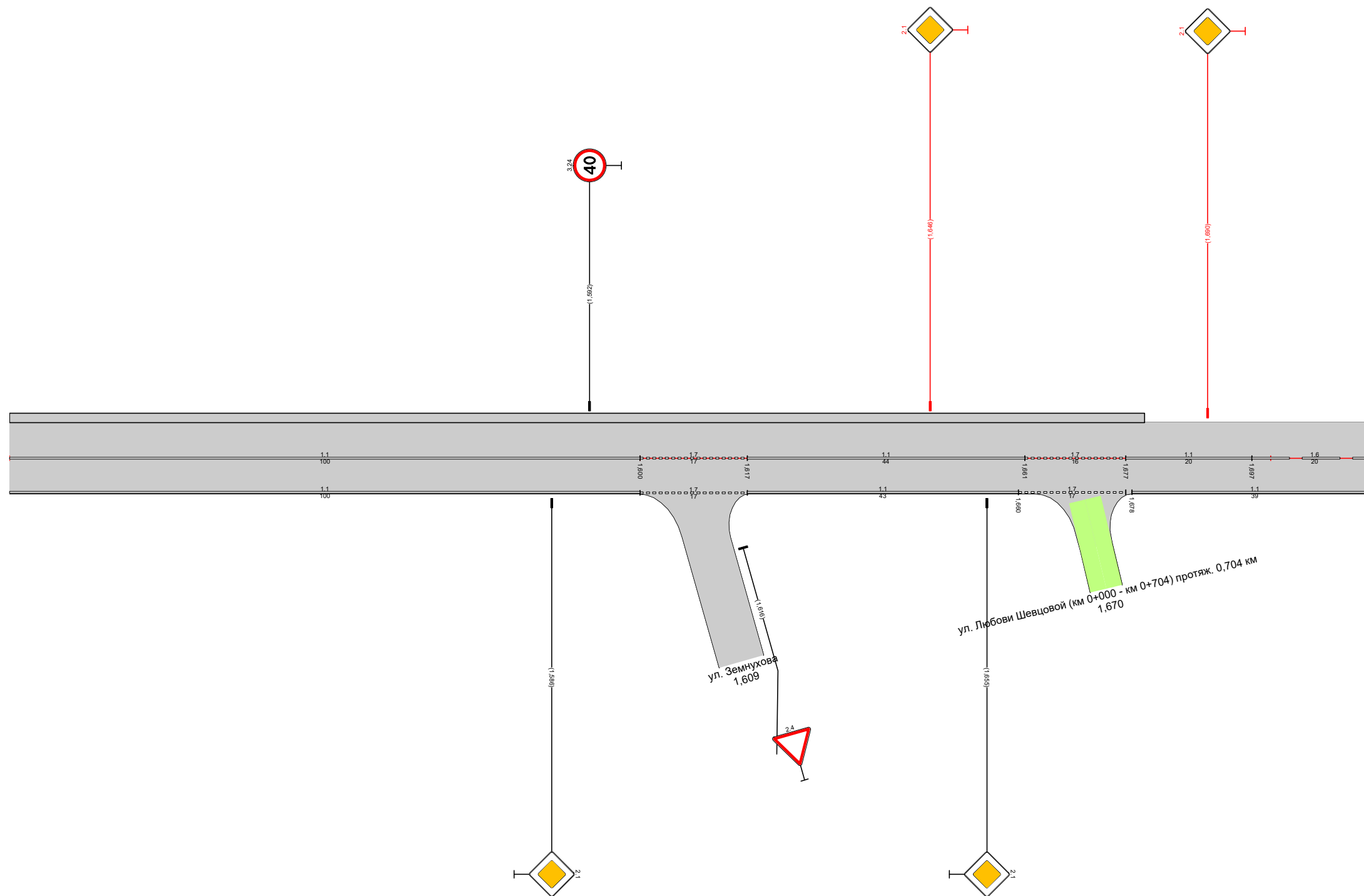
ул. Майская протяженностью 1,717 км г. Тогучин  
 1,250-1,500



Видимость в прямом направлении											
Дорожная разметка справа	Осевая линия	11 1250 1256	17 1256 - 1273	11 1273 - 1367			17 1367 - 1382	11 1382 - 1445		17 1446 - 1463	11 1463 - 1500
	1-я от осевой	11 1250 - 1259	11 1259 - 1278	17 1282 - 1297	11 1297 - 1446			17 1446 - 1462		11 1462 - 1500	
Дорожные ограждения и направляющие устройства справа	На разделительной										
	На обочине										
Тротуары справа		1250 - 1252 (2 м, а/в, ш 10 м)	1264 - 1286 (22 м, а/в, ш 10 м)								

Тротуары слева		
Дорожные ограждения и направляющие устройства слева	На обочине	
	На разделительной	
Дорожная разметка слева		
Элементы в плане		
Продольный профиль		R=254504, L=4.77
Видимость в обратном направлении		

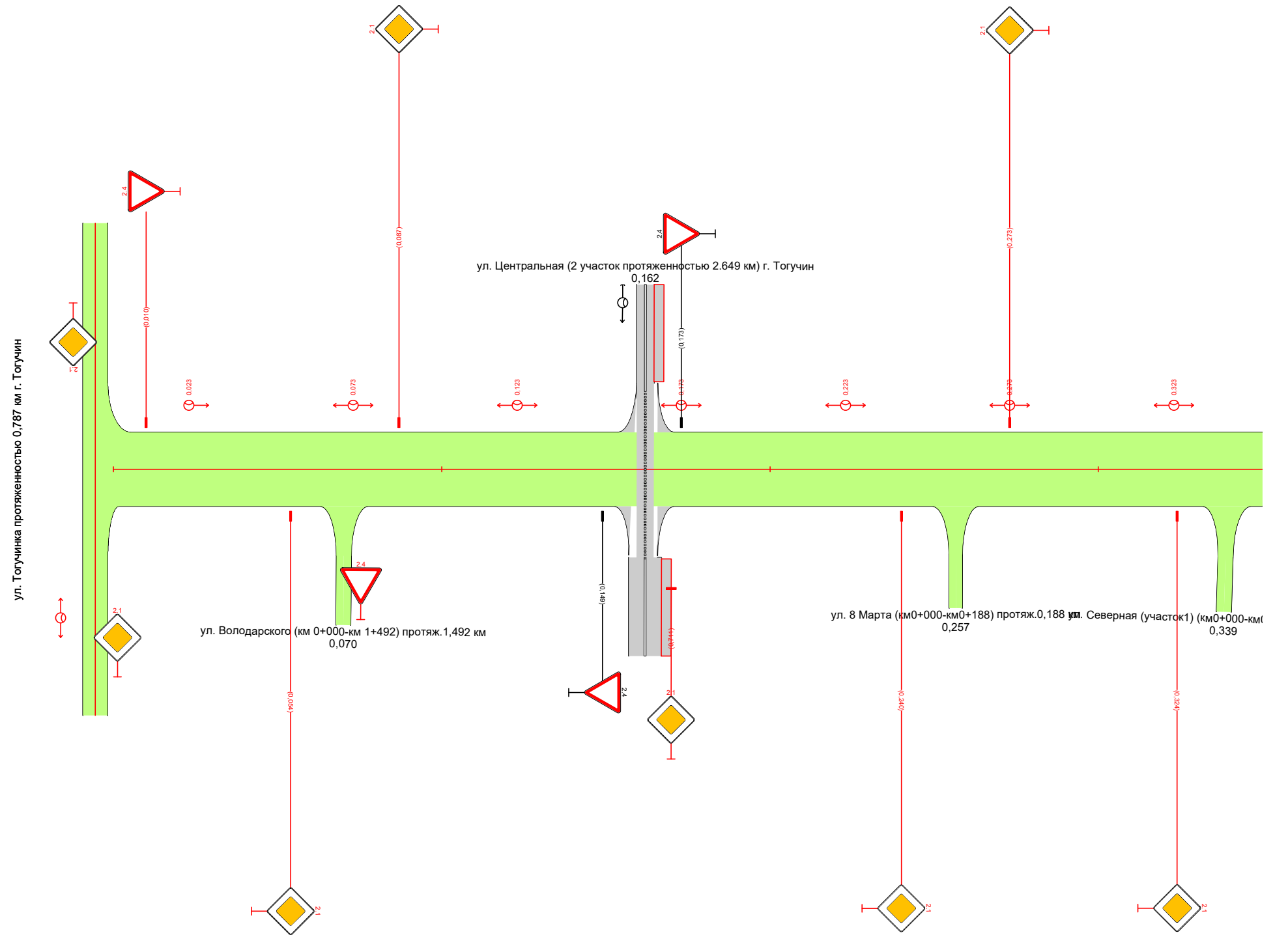
ПОДД г. Тогучин  
 ул. Майская протяженностью 1,717 км г. Тогучин  
 1500-1,717



Видимость в прямом направлении						
Дорожная разметка справа	Осевая линия	11 1500 - 1600	17 1600 - 1617	11 1617 - 1661	17 1661 - 1677	11 1677 - 1697
	1-я от осевой	11 1500 - 1600	17 1600 - 1617	11 1617 - 1660	17 1660 - 1677	11 1678 - 1717
Дорожные ограждения и направляющие устройства справа	На разделительной					
	На обочине					
Тротуары справа						

Тротуары слева		
Дорожные ограждения и направляющие устройства слева	На обочине	
	На разделительной	
Дорожная разметка слева		
Элементы в плане		
Продольный профиль		
Видимость в обратном направлении		

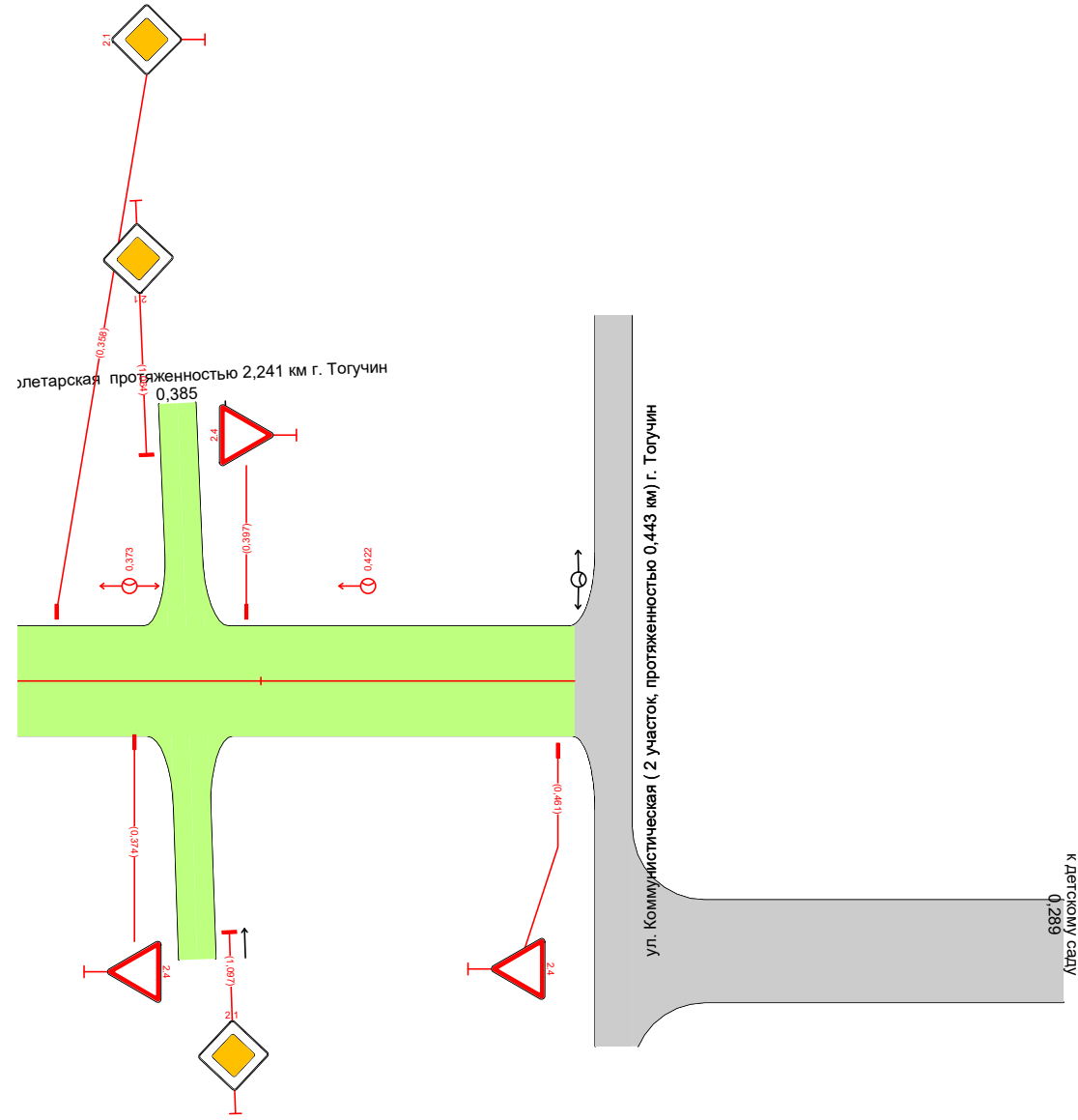
Пер. Ветеринарный протяженностью 0,464 км г. Тогучин  
 ПОДД г. Тогучин  
 -0,150-0,350



Видимость в прямом направлении		
Дорожная разметка справа		
Дорожные ограждения и направляющие устройства справа	На разделительной	
	На обочине	
Тротуары справа		

Тротуары слева		
Дорожные ограждения и направляющие устройства слева	На обочине	
	На разделительной	
Дорожная разметка слева		
Элементы в плане		
Продольный профиль		R=17155, L=278
Видимость в обратном направлении		

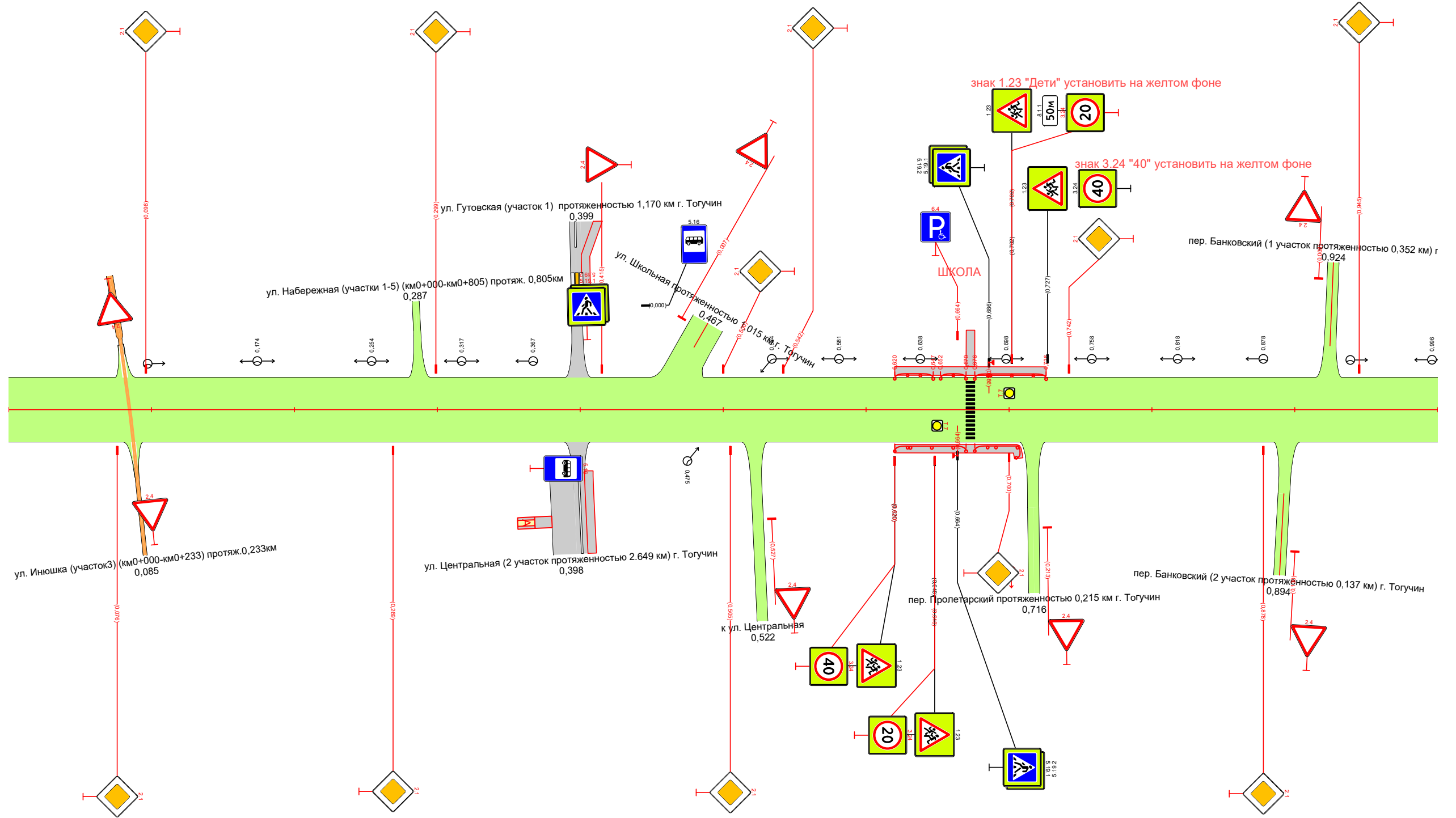
Пер. Ветеринарный протяженностью 0,464 км г. Тогучин  
 ПОДД г. Тогучин  
 0,350-0,614



Видимость в прямом направлении		
Дорожная разметка справа		
Дорожные ограждения и направляющие устройства справа	На разделительной	
	На обочине	
Тротуары справа		

Тротуары слева		0,620 - 0,726 (106 м, а/б, ш 1,0 м)
Дорожные ограждения и направляющие устройства слева	На обочине	ДО (У1) 0,620 - 0,647
	На разделительной	ДО (У1) 0,652 - 0,671
Дорожная разметка слева		ДО (У1) 0,676 - 0,726
Элементы в плане		
Продольный профиль		
Видимость в обратном направлении		

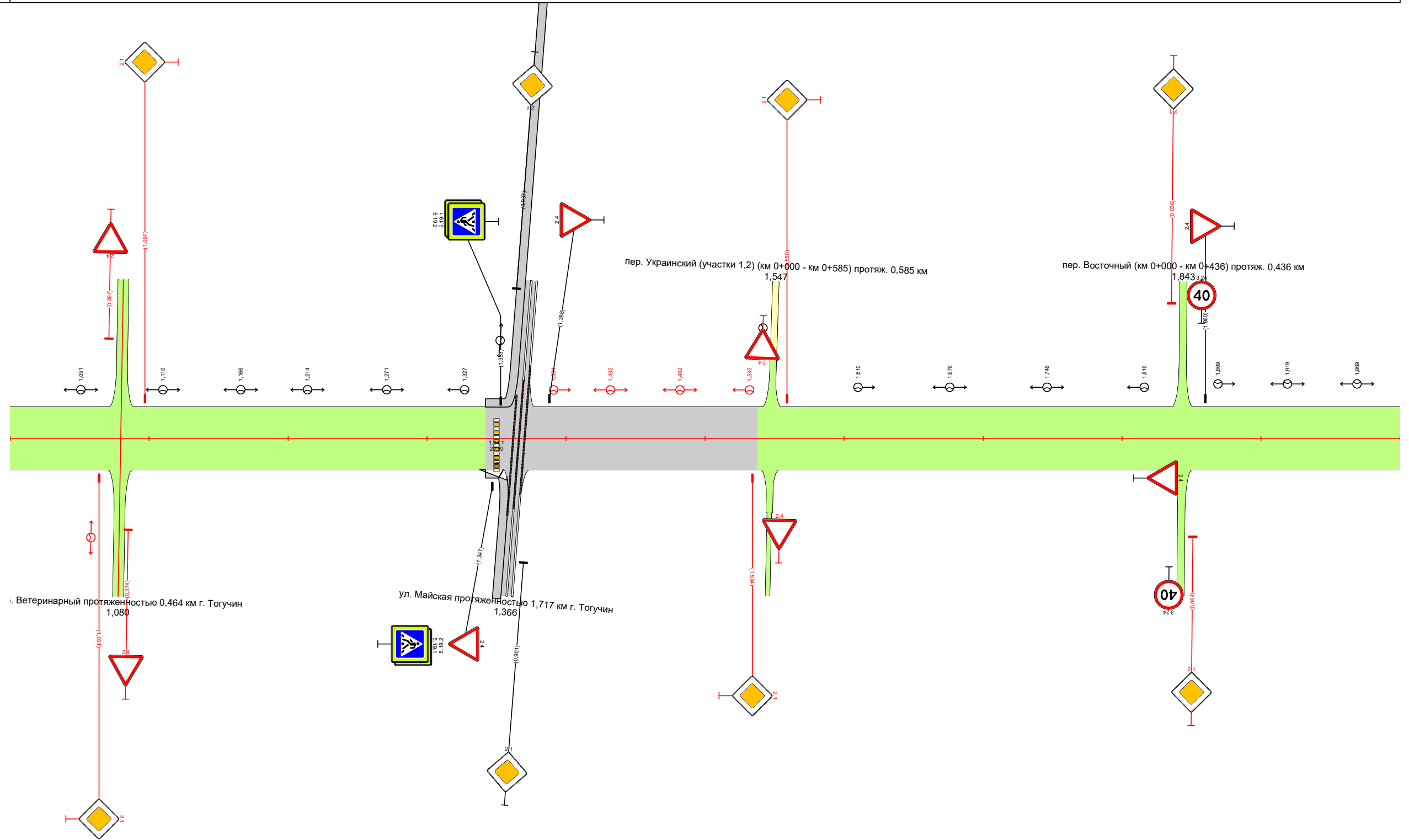
ул. Пролетарская протяженностью 2,241 км г. Тогучин  
 ПОДД г. Тогучин  
 0,000-1,000



Видимость в прямом направлении		<100	0,195	0,850	<200	0,680
Дорожная разметка справа						
Дорожные ограждения и направляющие устройства справа	На разделительной					
	На обочине					
Тротуары справа		ДО (У1) 0,620 - 0,670	ДО (У1) 0,676 - 0,711			
0,620 - 0,711 (91 м, а/б, ш 1,0 м)						

Тротуары слева		1:34,2 - 1:35,5 (23 м, ш 10 м)
Дорожные ограждения и направляющие устройства слева	На обочине	
	На разделительной	
Дорожная разметка слева		
Элементы в плане		
Продольный профиль	R=20700, L=195 4072	R=9117, L=195 1297
Видимость в обратном направлении	R=67183, L=292 4559	R=25161, L=292 1754

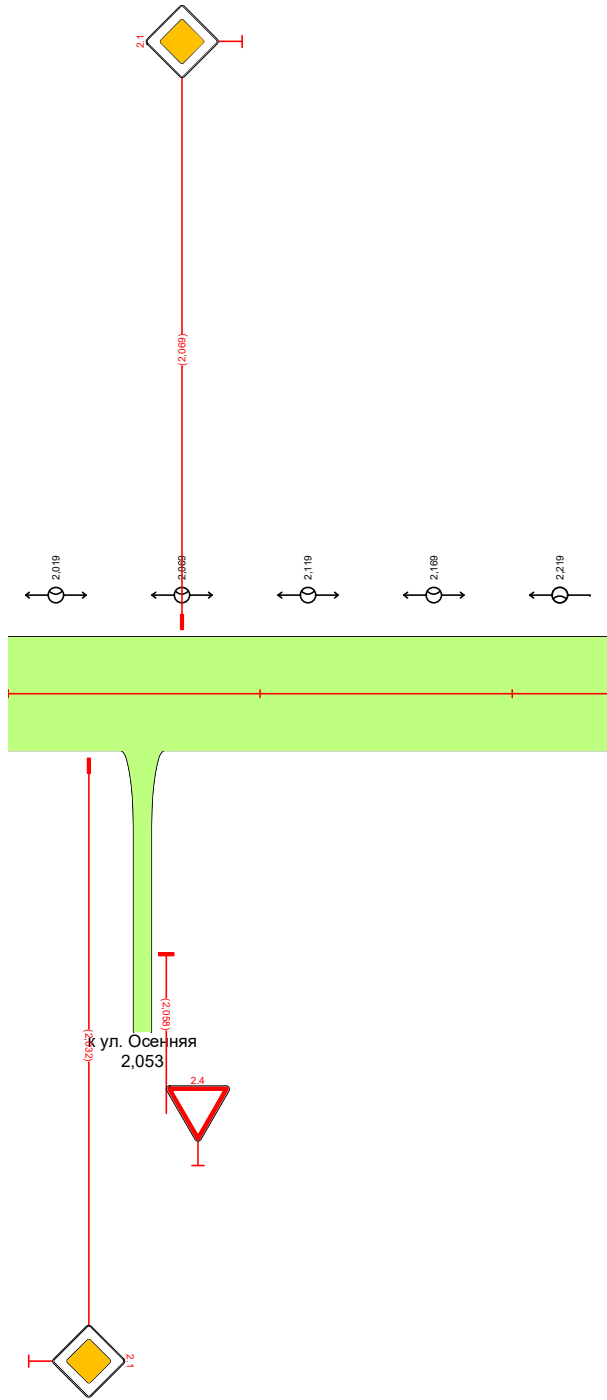
ул. Пролетарская протяженностью 2,241 км г. Тогуцин  
 ПОДД г. Тогуцин  
 1,000-2,000



Видимость в прямом направлении		
Дорожная разметка справа		
Дорожные ограждения и направляющие устройства справа	На разделительной	
	На обочине	
Тротуары справа		
1:34,2 - 1:35,5 (16 м, ш 10 м)		

Тротуары слева		
Дорожные ограждения и направляющие устройства слева	На обочине	
	На разделительной	
Дорожная разметка слева		
Элементы в плане		
Продольный профиль		
Видимость в обратном направлении		

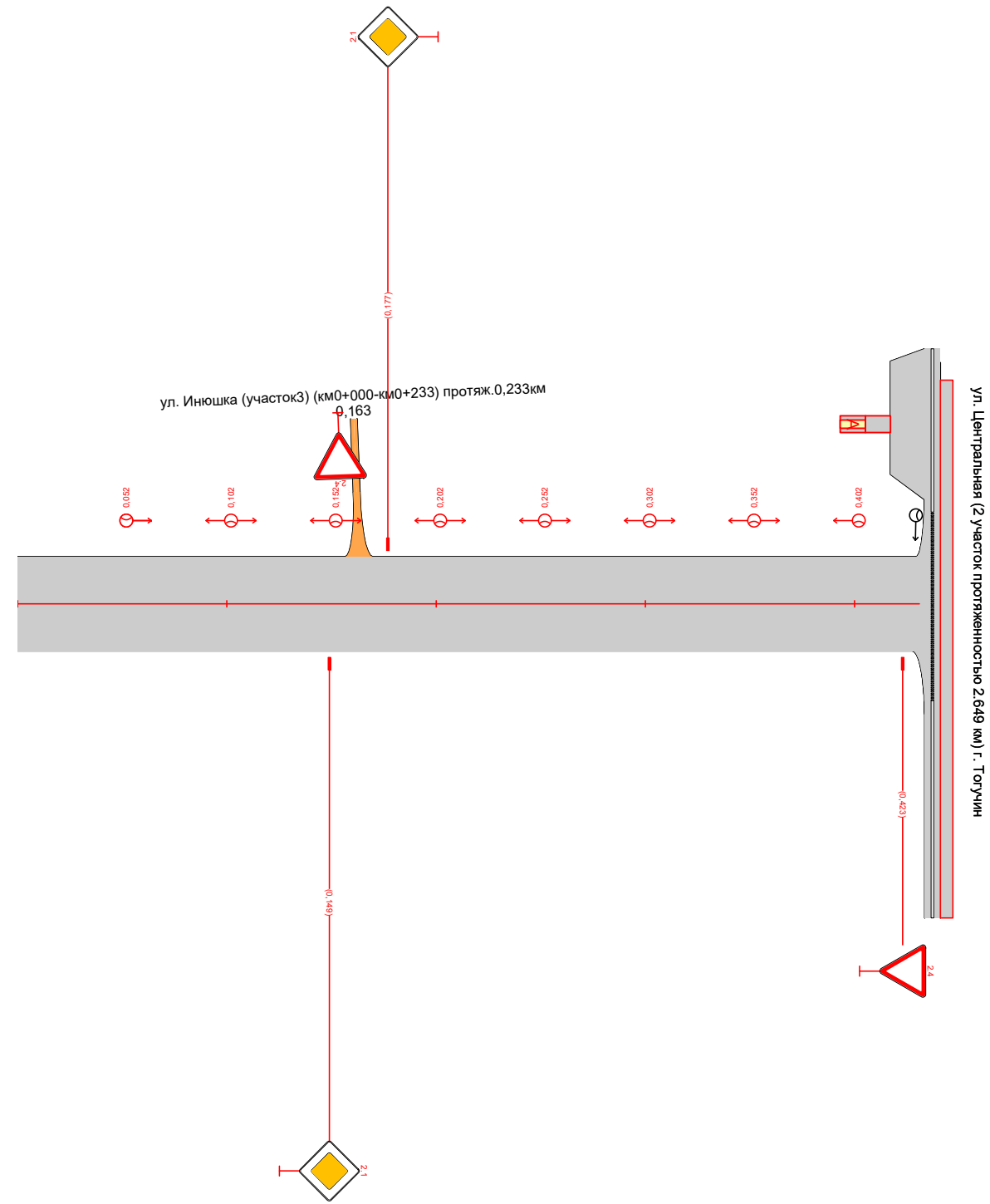
ул. Пролетарская протяженностью 2,241 км г. Тогучин  
 2,000-2,241  
 ПОДД г. Тогучин



Видимость в прямом направлении		
Дорожная разметка справа		
Дорожные ограждения и направляющие устройства справа	На разделительной	
	На обочине	
Тротуары справа		

Тротуары слева		
Дорожные ограждения и направляющие устройства слева	На обочине	
	На разделительной	
Дорожная разметка слева		
Элементы в плане		
Продольный профиль		
Видимость в обратном направлении		

ул. Центральная (1 участок протяженностью 0,431 км) г. Тогучин  
 0,000-0,474  
 ПОДД г. Тогучин

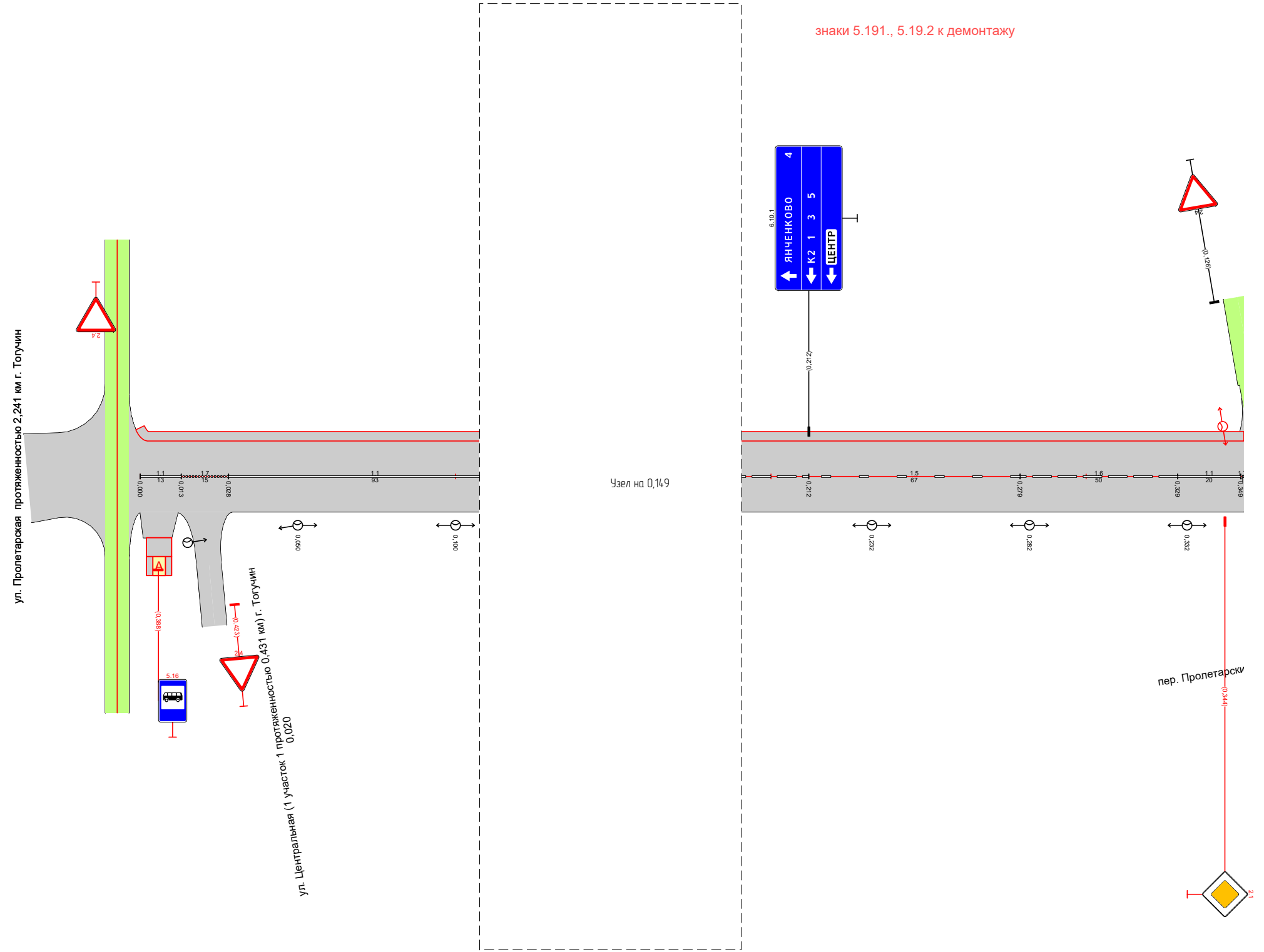


Видимость в прямом направлении		
Дорожная разметка справа		
Дорожные ограждения и направляющие устройства справа	На разделительной	
	На обочине	
Тротуары справа		




Тротуары слева		0,001 - 0,350, (349 м), а/б, ш 1,0 м
Дорожные ограждения и направляющие устройства слева	На обочине	
	На разделительной	
Дорожная разметка слева		
Элементы в плане		
Продольный профиль		
Видимость в обратном направлении		

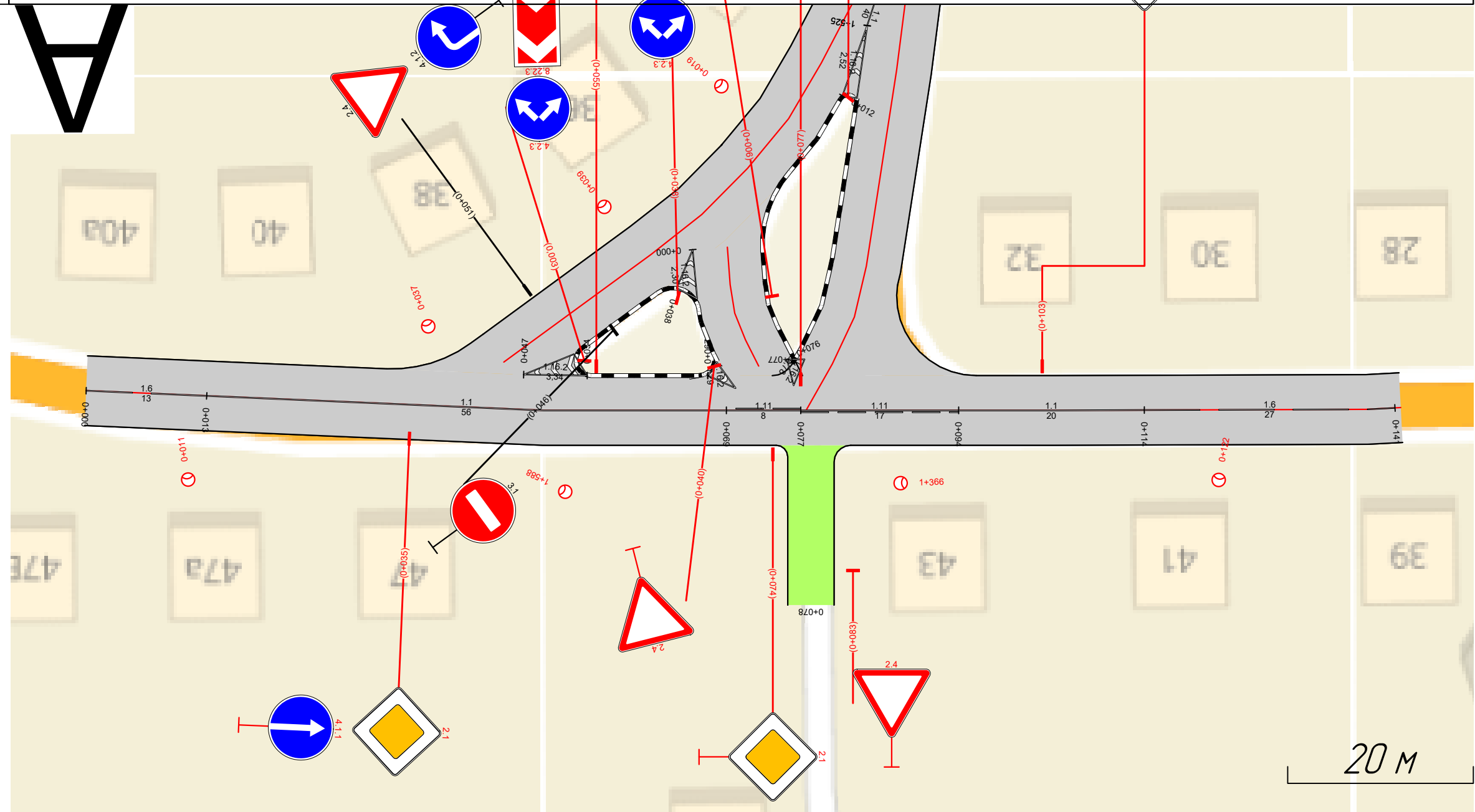
ПОДД г. Тогучин  
 ул. Центральная (2 участка протяженностью 2,649 км) г. Тогучин  
 -0,150-0,350



Видимость в прямом направлении		0,145	<100	0,203						
Дорожная разметка справа		11 0,000 0,013	17 0,013 - 0,028	11 0,028 - 0,121	17 0,121 - 0,142	11 0,142 - 0,162	16 0,162 - 0,212	15 0,212 - 0,279	16 0,279 - 0,329	11 0,329 - 0,349
Дорожные ограждения и направляющие устройства справа	На разделительной									
	На обочине									
Тротуары справа										

Тротуары слева		
Дорожные ограждения и направляющие устройства слева	На обочине	
	На разделительной	
Дорожная разметка слева		
Элементы в плане		
Продольный профиль		0+000  0+147
Видимость в обратном направлении		

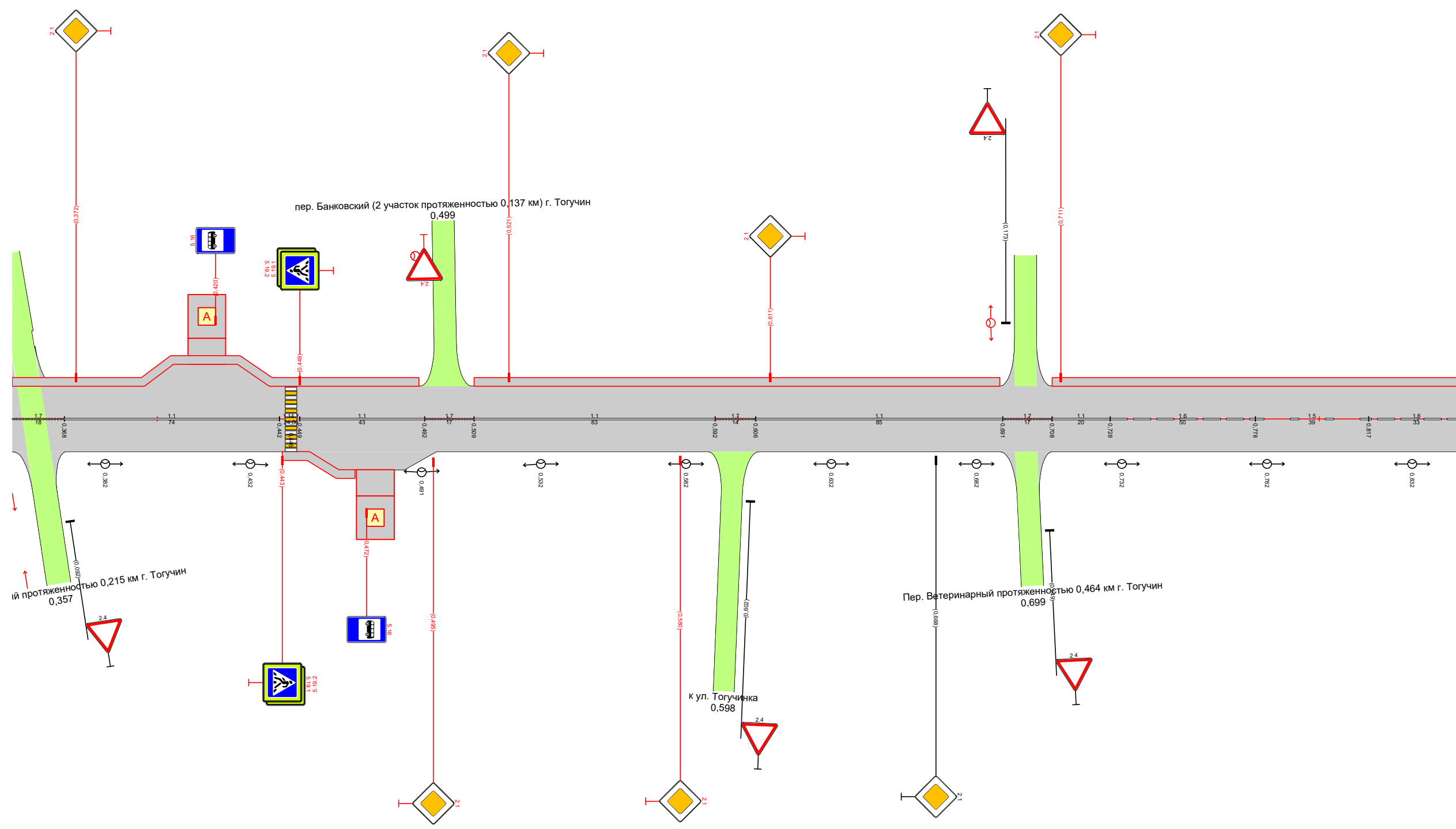
ПОДД г. Тогучин  
ул. Центральная  
Узел на 0,071  
1:717



Видимость в прямом направлении							
Дорожная разметка справа		16 0+000 - 0+013	11 0+013 - 0+069	111 0+069 - 0+077	111 0+077 - 0+094	11 0+094 - 0+114	16 0+114 - 0+141
Дорожные ограждения и направляющие устройства справа	На разделительной						
	На обочине						
Тротуары справа							

Тротуары слева		0,350 - 0,490 (140 м), а/в, ш 10 м			0,509 - 0,690 (181 м), а/в, ш 10 м			0,708 - 0,850 (142 м), а/в, ш 10 м		
Дорожные ограждения и направляющие устройства слева	На обочине									
	На разделительной									
Дорожная разметка слева										
Элементы в плане										
Продольный профиль		R=10224, L=197			R=37640, L=294			R=1181896, L=196		
Видимость в обратном направлении		0,394	<200		0,494				0,785	

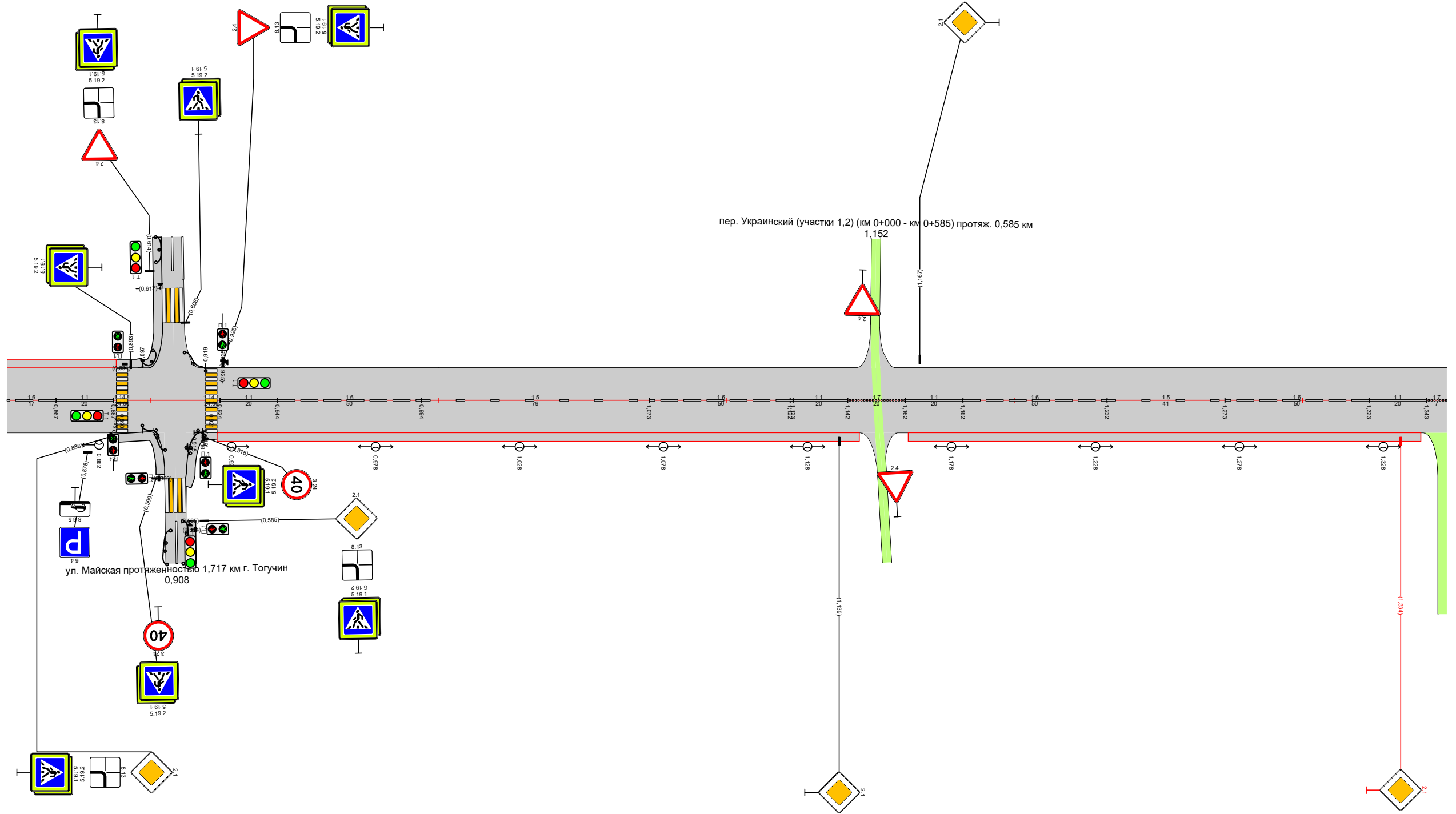
ул. Центральная (2 участка протяженностью 2,649 км) г. Тогучин  
 ПОДД г. Тогучин  
 0,350-0,850



Видимость в прямом направлении													
Дорожная разметка справа		17 0,350 - 0,368	11 0,368 - 0,442	11 0,449 - 0,492	17 0,492 - 0,509	11 0,509 - 0,592	17 0,592 - 0,606	11 0,606 - 0,691	17 0,691 - 0,708	11 0,708 - 0,728	16 0,728 - 0,778	15 0,778 - 0,817	16 0,817 - 0,850
Дорожные ограждения и направляющие устройства справа	На разделительной												
	На обочине												
Тротуары справа		0,43 - 0,468 (25 м), а/в, ш 10 м											

Тротуары слева		0,850 - 0,888 (38 м), а/д, ш 80 м, 87,19 м, а/д, ш 10 м
Дорожные ограждения и направляющие устройства слева	На обочине	
	На разделительной	
Дорожная разметка слева		
Элементы в плане		
Продольный профиль		R=1181896, L=196      R=9023, L=196      R=34461, L=1374
Видимость в обратном направлении		

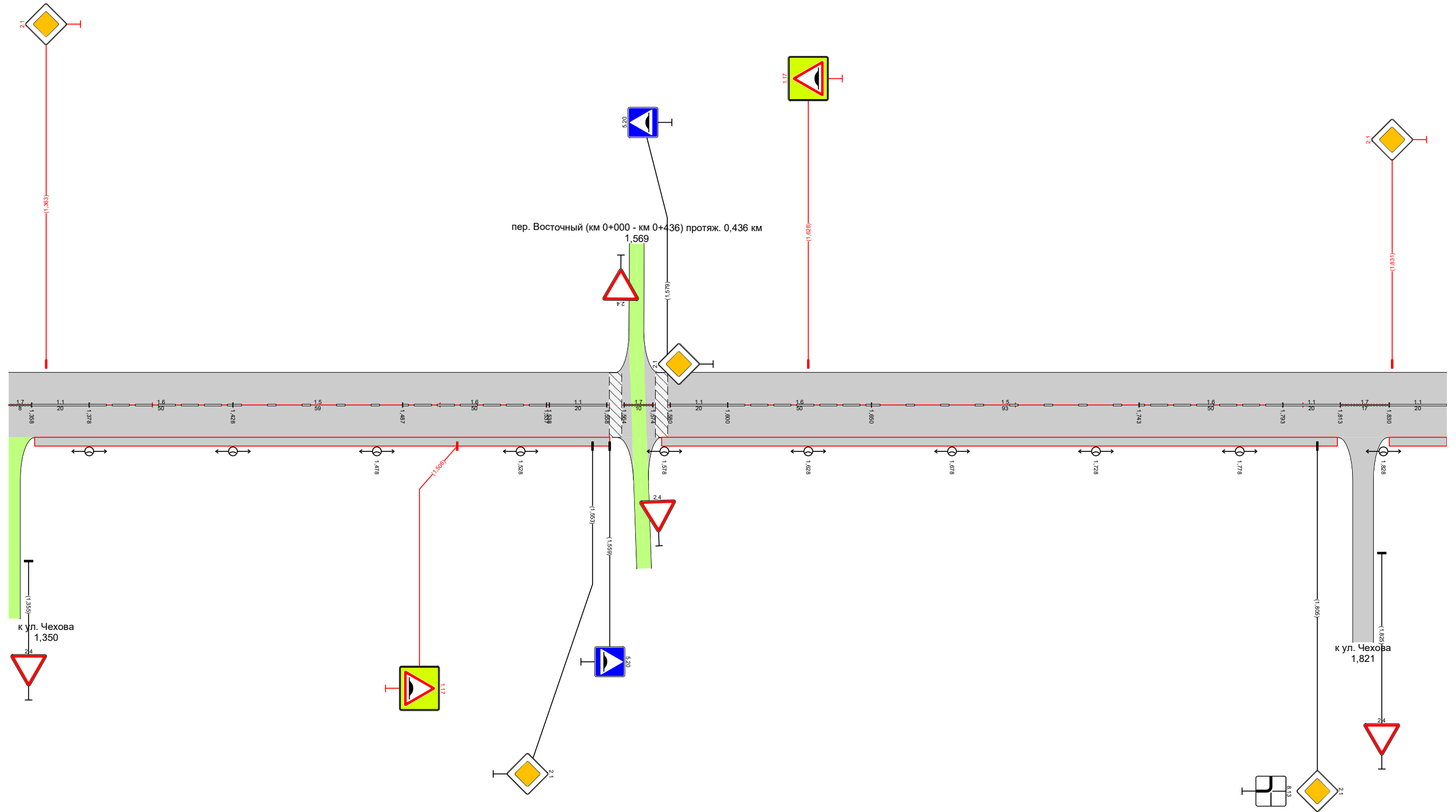
ул. Центральная (2 участка протяженностью 2,649 км) г. Тогучин  
 0,850-1,350  
 ПОДД г. Тогучин



Видимость в прямом направлении																
Дорожная разметка справа		16 0,850 - 0,867	11 0,867 - 0,887	11 0,924 - 0,944	16 0,944 - 0,994	15 0,994 - 1,073	16 1,073 - 1,123	11 1,122 - 1,142	17 1,142 - 1,162	11 1,162 - 1,182	16 1,182 - 1,232	15 1,232 - 1,273	16 1,273 - 1,323	11 1,323 - 1,343	17 1,343 - 1,350	
Дорожные ограждения и направляющие устройства справа	На разделительной															
	На обочине															
Тротуары справа		0,888 - 0,906 (19 м), а/д, ш 10 м					0,923 - 1,146 (223 м), а/д, ш 10 м					1,163 - 1,341 (178 м), а/д, ш 10 м				

Тротуары слева		
Дорожные ограждения и направляющие устройства слева	На обочине	
	На разделительной	
Дорожная разметка слева		
Элементы в плане		1526 270 1547
Продольный профиль		R=34461, L=1374
Видимость в обратном направлении		

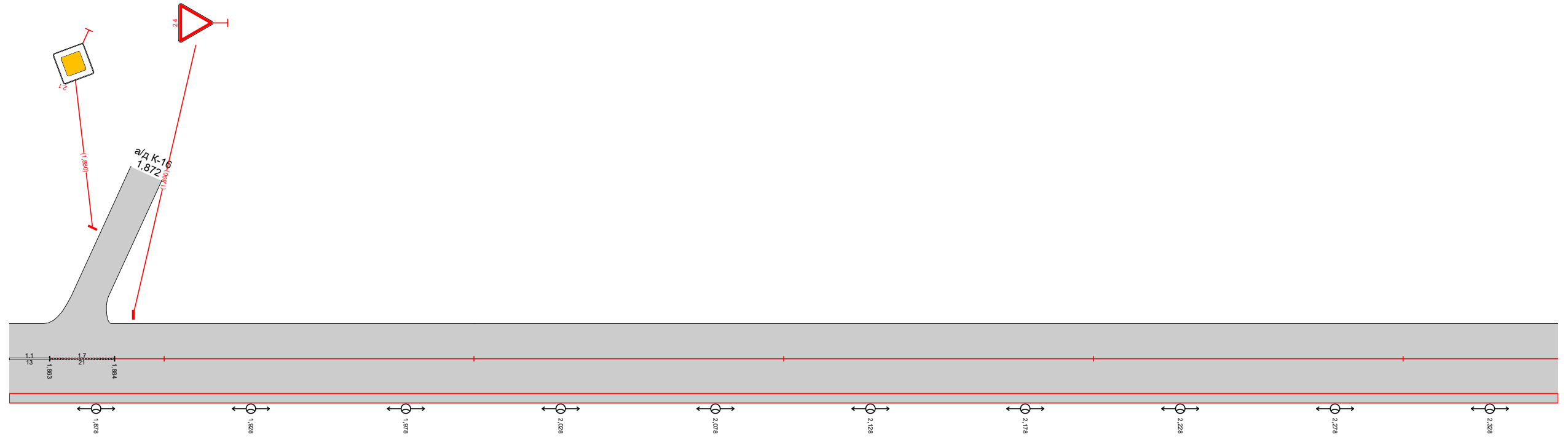
ПОДД г. Тогуучин  
 ул. Центральная (2 участка протяженностью 2.649 км) г. Тогуучин  
 1,350-1,850



Видимость в прямом направлении															
Дорожная разметка справа		17 1350 1358	11 1358 - 1378	16 1378 - 1428	15 1428 - 1487	16 1487 - 1537	11 1538 - 1558	17 1564 1574	11 1580 - 1600	16 1600 - 1650	15 1650 - 1743	16 1743 - 1793	11 1793 - 1813	17 1813 - 1830	11 1830 - 1850
Дорожные ограждения и направляющие устройства справа	На разделительной														
	На обочине														
Тротуары справа		1,359 - 1,559, (200 м), а/д, ш. 1,0 м							1,577 - 1,812, (235 м), а/д, ш. 1,0 м				1,830 - 1,850, (20 м), а/д, ш. 1,0 м		

Тротуары слева		
Дорожные ограждения и направляющие устройства слева	На обочине	
	На разделительной	
Дорожная разметка слева		
Элементы в плане		
Продольный профиль		R=34461, L=1374
Видимость в обратном направлении		2,107   <100   2,209   2,304   <100   2,350

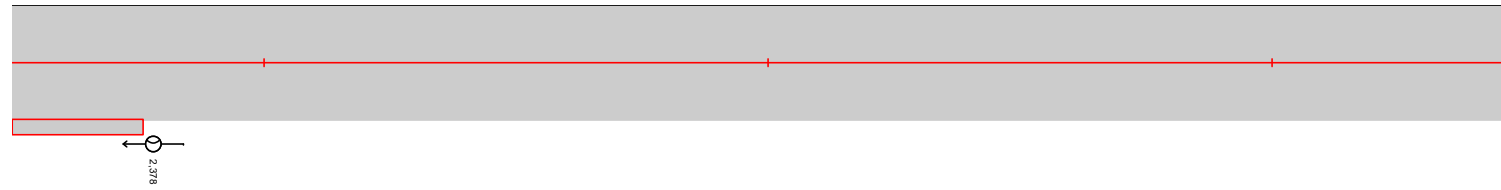
ПОДД г. Тогуучин  
 ул. Центральная (2 участка протяженностью 2,649 км) г. Тогуучин  
 1,850-2,350



Видимость в прямом направлении		1860   <200   1960
Дорожная разметка справа		11   17 1850   1863 - 1884
Дорожные ограждения и направляющие устройства справа	На разделительной	
	На обочине	
Тротуары справа		1850 - 2,350, 1500 м, а/д, ш. 1,0 м

Тротуары слева		
Дорожные ограждения и направляющие устройства слева	На обочине	
	На разделительной	
Дорожная разметка слева		
Элементы в плане		
Продольный профиль		
Видимость в обратном направлении		

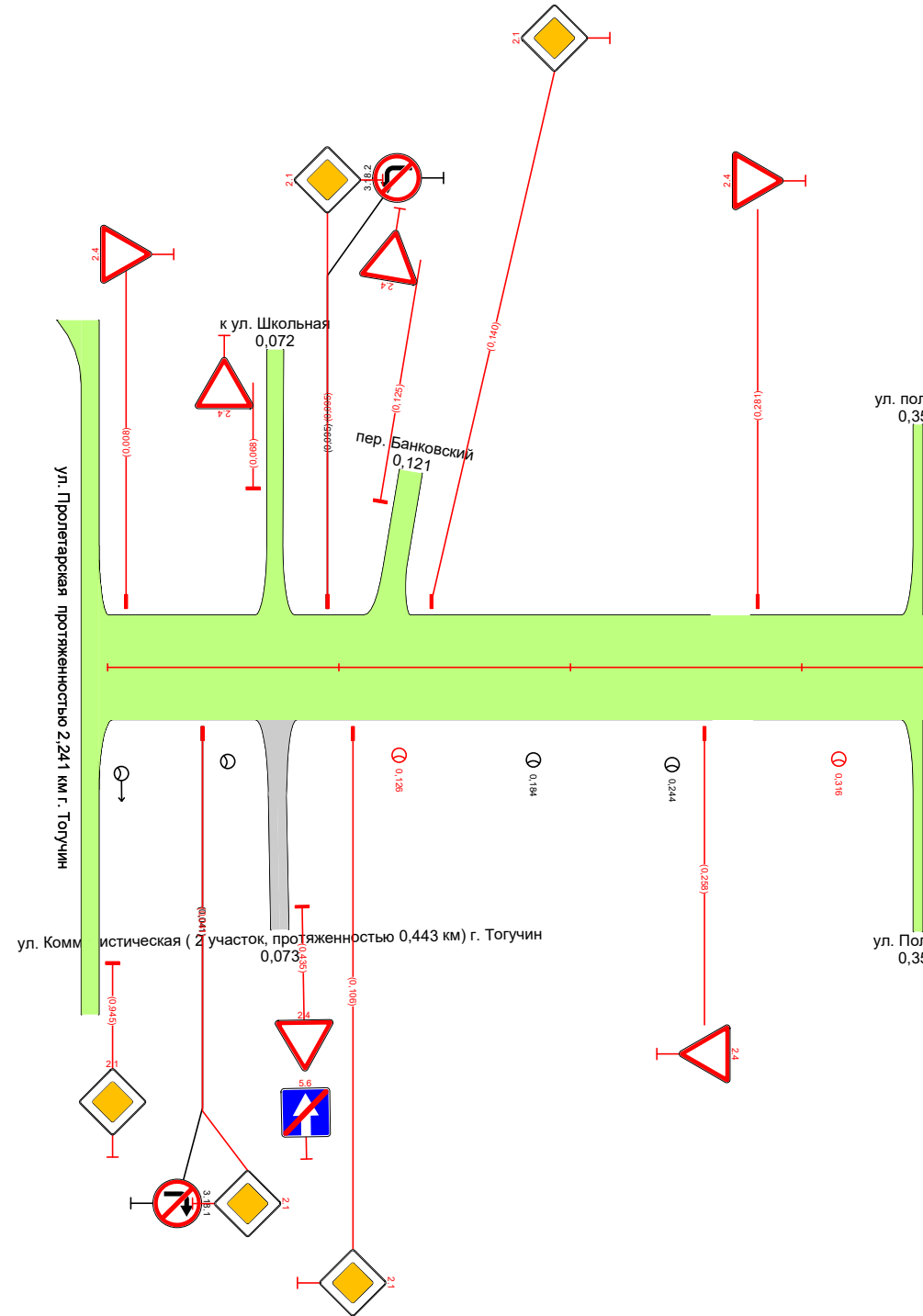
ул. Центральная (2 участка протяженностью 2,649 км) г. Тогучин  
 ПОДД г. Тогучин  
 2,350-2,649



Видимость в прямом направлении		
Дорожная разметка справа		
Дорожные ограждения и направляющие устройства справа	На разделительной	
	На обочине	
Тротуары справа		

Тротуары слева		
Дорожные ограждения и направляющие устройства слева	На обочине	
	На разделительной	
Дорожная разметка слева		
Элементы в плане		
Продольный профиль		0,000 $L=352$ $\alpha=0$
Видимость в обратном направлении		

ПОДД г. Тогучин  
 пер. Банковский (1 участок протяженностью 0,352 км) г. Тогучин  
 -0,150-0,352

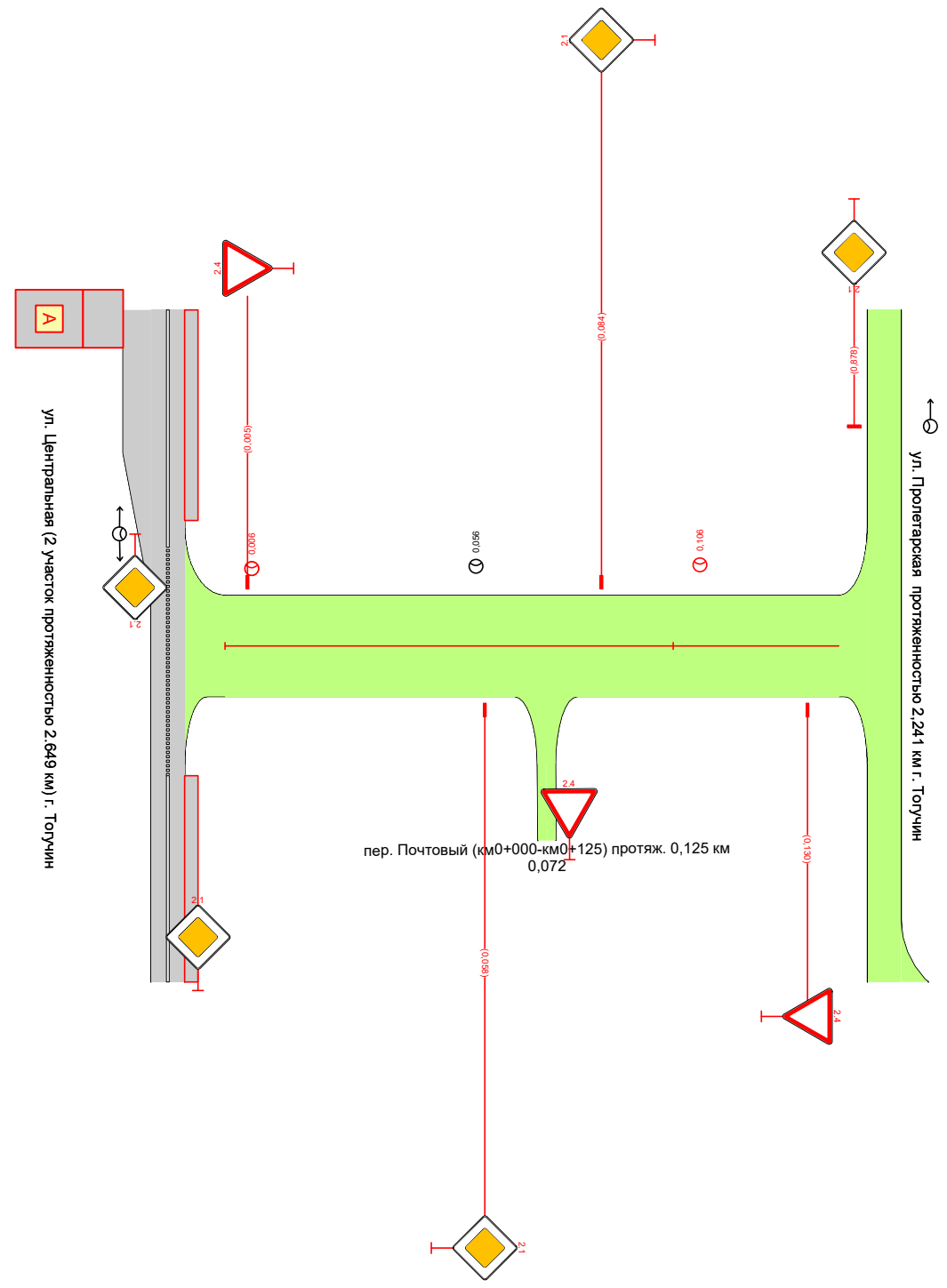


Видимость в прямом направлении		
Дорожная разметка справа		
Дорожные ограждения и направляющие устройства справа	На разделительной	
	На обочине	
Тротуары справа		



Тротуары слева		
Дорожные ограждения и направляющие устройства слева	На обочине	
	На разделительной	
Дорожная разметка слева		
Элементы в плане		
Продольный профиль		
Видимость в обратном направлении		

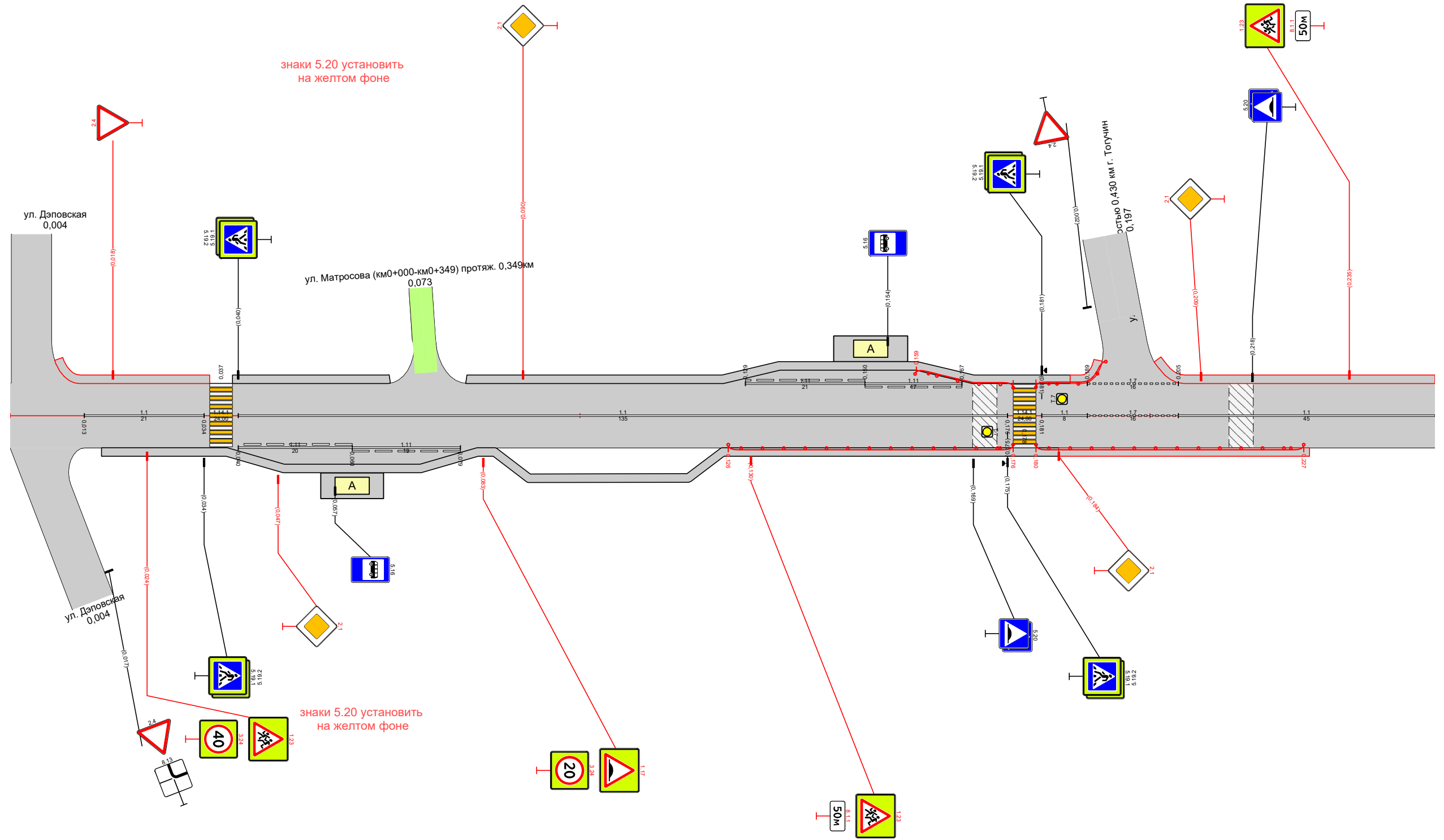
ПОДД г. Тогучин  
 пер. Банковский (2 участок протяженностью 0,137 км) г. Тогучин  
 -0,150-0,287



Видимость в прямом направлении		
Дорожная разметка справа		
Дорожные ограждения и направляющие устройства справа	На разделительной	
	На обочине	
Тротуары справа		

Тротуары слева		0,008 - 0,035, (27 м), а/д, ш 1,0 м	0,039 - 0,067, (28 м), а/д, ш 1,0 м	0,080 - 0,186, (106 м), а/д, ш 1,0 м			0,186 - 0,191, (5 м), а/д, ш 1,0 м	0,201 - 0,250, (49 м), а/д, ш 1,0 м		
Дорожные ограждения и направляющие устройства слева	На обочине							ДО (УИ) 0,159 - 0,176	ДО (УИ) 0,180 - 0,191	
	На разделительной									
Дорожная разметка слева					111 0,129 - 0,150	111 0,150 - 0,167	17 0,189 - 0,205			
Элементы в плане		R=150, L=13		R=23813, L=298						
Продольный профиль										
Видимость в обратном направлении										

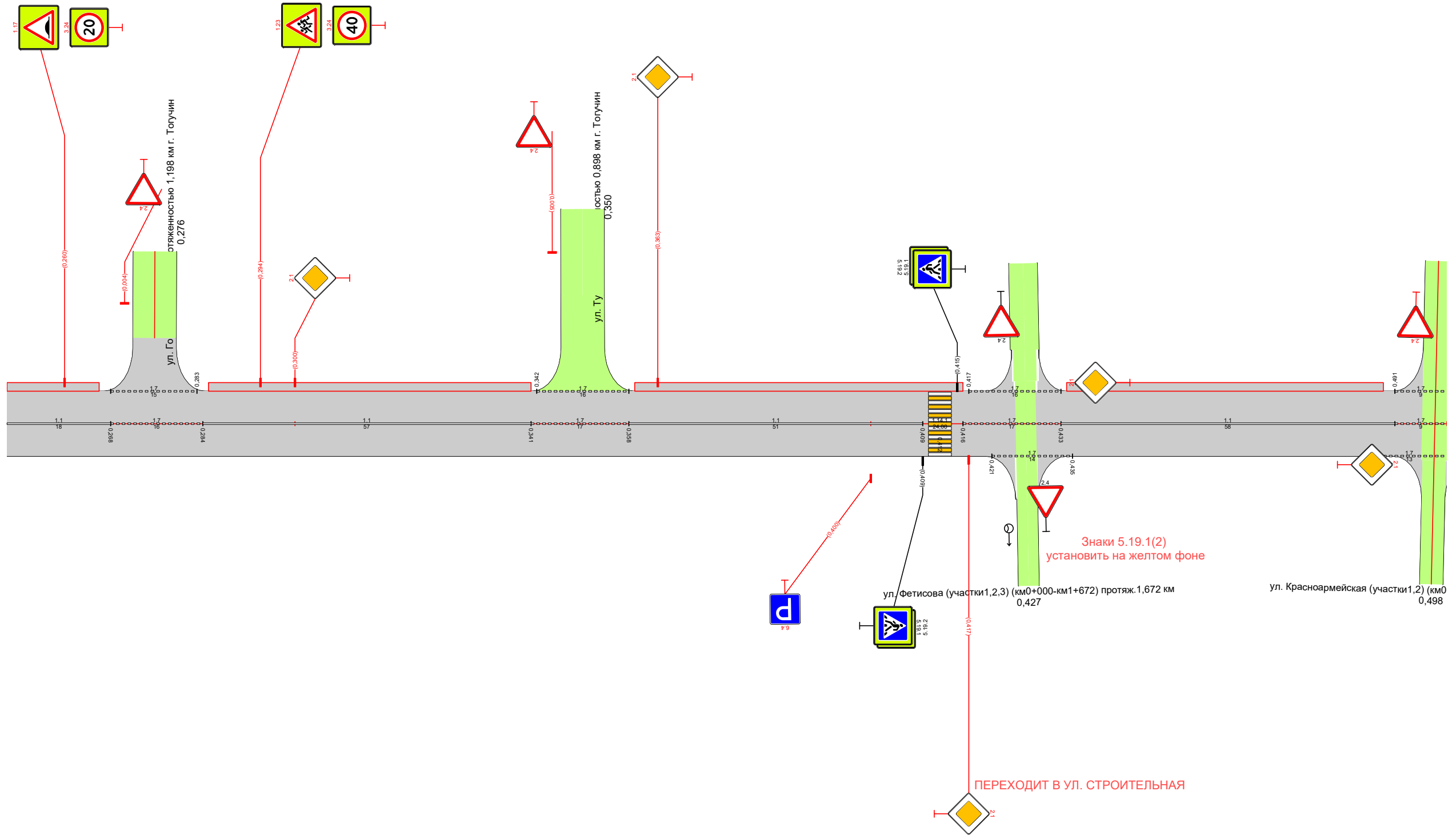
ул. Трактовая протяженностью 1,856 км г. Тогучин  
 0,000-0,250



Видимость в прямом направлении									
Дорожная разметка справа	Осевая линия	11 0,013 - 0,034	11 0,040 - 0,175			11 0,181 - 0,189	17 0,189 - 0,205	11 0,205 - 0,250	
	1-я от осевой		111 0,040 - 0,060	111 0,060 - 0,079					
Дорожные ограждения и направляющие устройства справа	На разделительной								
	На обочине							ДО (УИ) 0,126 - 0,176	ДО (УИ) 0,180 - 0,227
Тротуары справа		0,016 - 0,184, (168 м), а/д, ш 1,0 м				0,184 - 0,228, (44 м), а/д, ш 1,0 м			

Тротуары слева		0,250 - 0,266 (16 м), а/д, ш 10 м	0,285 - 0,341 (56 м), а/д, ш 10 м	0,359 - 0,416 (57 м), а/д, ш 10 м	0,434 - 0,489 (55 м), а/д, ш 10 м
Дорожные ограждения и направляющие устройства слева	На обочине				
	На разделительной				
Дорожная разметка слева		17 0,268 - 0,283	17 0,342 - 0,358	17 0,417 - 0,433	17 0,491 - 0,500
Элементы в плане					
Продольный профиль		R=23813, L=298		R=13682, L=398	
Видимость в обратном направлении					

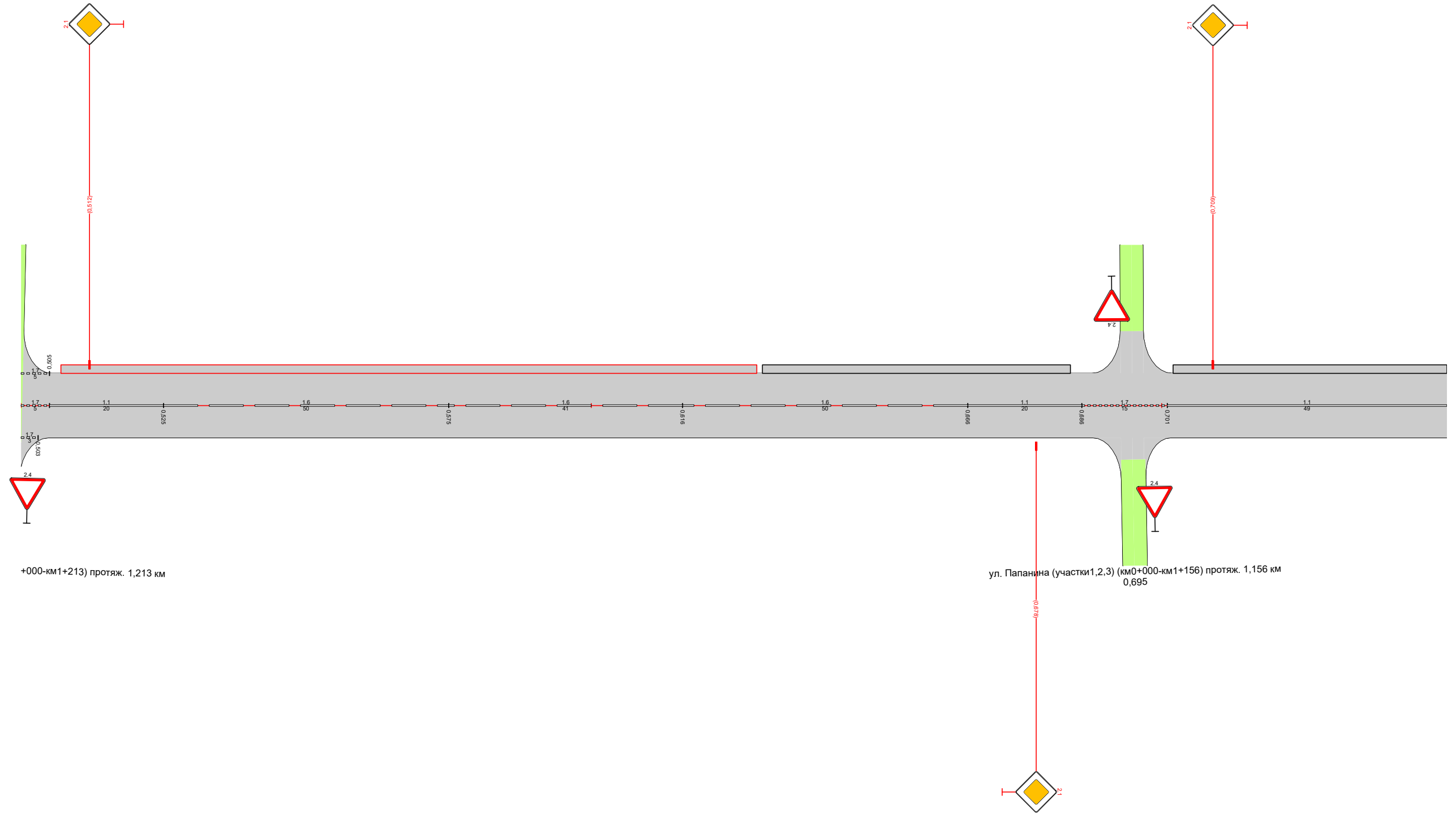
ул. Трактовая протяженностью 1,856 км г. Тогучин  
 0,250-0,500



Видимость в прямом направлении											
Дорожная разметка справа	Осевая линия	11 0,250 - 0,268	17 0,268 - 0,284	11 0,284 - 0,341	17 0,341 - 0,358	11 0,358 - 0,409	17 0,416 - 0,433	11 0,433 - 0,491	17 0,491 - 0,500		
	1-я от осевой							17 0,421 - 0,435			17 0,487 - 0,500
Дорожные ограждения и направляющие устройства справа	На разделительной										
	На обочине										
Тротуары справа											

Тротуары слева		0,507 - 0,629, (122 м), а/б, ш 1,0 м		0,630 - 0,684, (54 м), а/б, ш 1,0 м		0,702 - 0,750, (48 м), а/б, ш 1,0 м	
Дорожные ограждения и направляющие устройства слева	На обочине						
	На разделительной						
Дорожная разметка слева		17 0,500 0,505					
Элементы в плане							
Продольный профиль		R=13682, L=398				R=3371, L=199	
Видимость в обратном направлении							

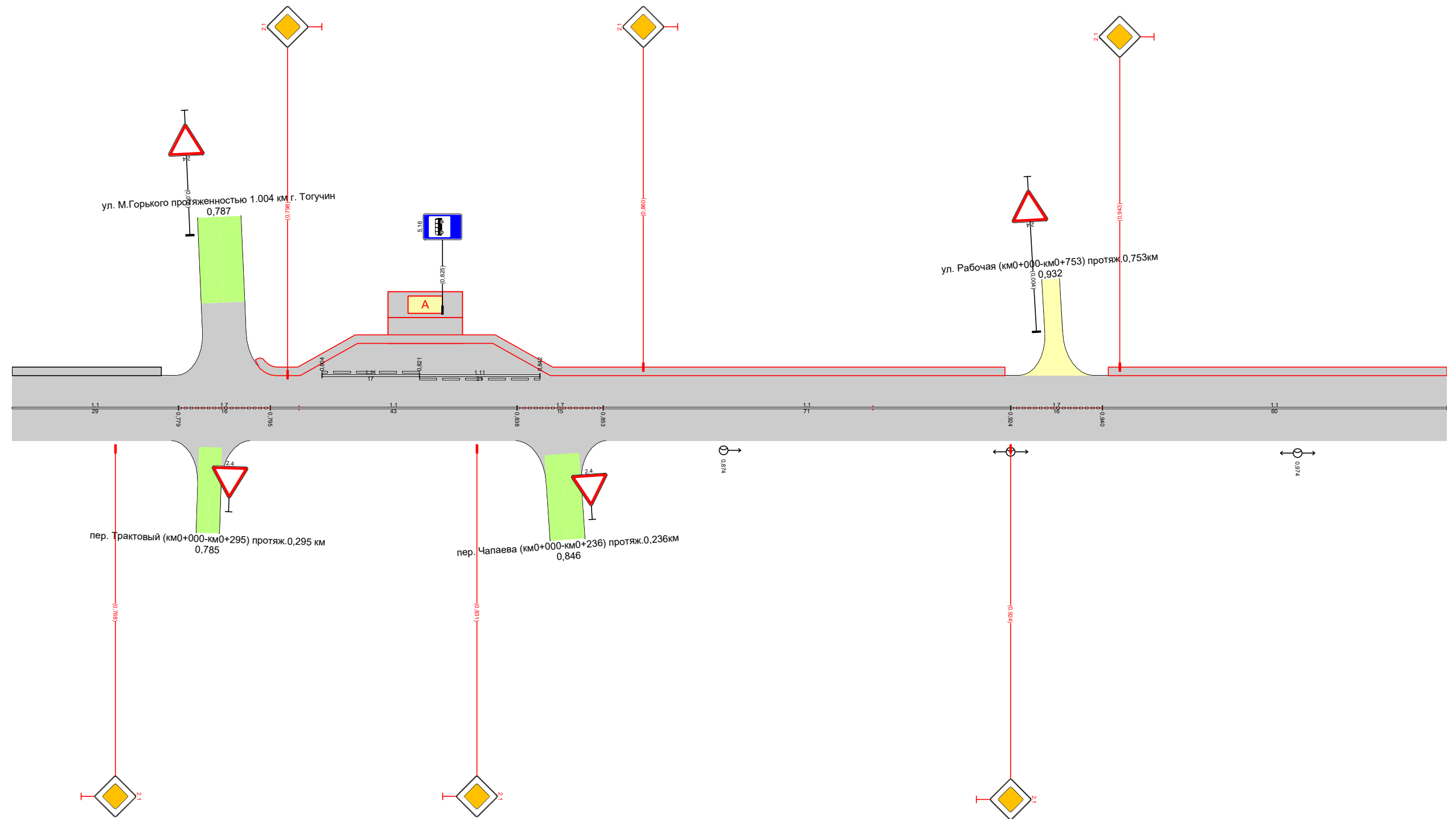
ПОДД г. Тогучин  
 ул. Тракторная протяженностью 1,856 км г. Тогучин  
 0,500-0,750



Видимость в прямом направлении									
Дорожная разметка справа	Осевая линия	17 0,500 0,505	11 0,505 - 0,525	16 0,525 - 0,575	16 0,575 - 0,616	16 0,616 - 0,666	11 0,666 - 0,686	17 0,686 - 0,701	11 0,701 - 0,750
	1-я от осевой	17 0,500 0,503							
Дорожные ограждения и направляющие устройства справа	На разделительной								
	На обочине								
Тротуары справа									

Тротуары слева		0,750 - 0,776, (26 м), а/д, ш 10 м		0,793 - 0,923, (130 м), а/д, ш 10 м		0,941 - 1,000, (59 м), а/д, ш 10 м	
Дорожные ограждения и направляющие устройства слева	На обочине						
	На разделительной						
Дорожная разметка слева		11 0,804 - 0,821	11 0,821 - 0,842				
Элементы в плане							
Продольный профиль		R=3371, L=199 <span style="float: right;">α=32</span>					
Видимость в обратном направлении		L=105					

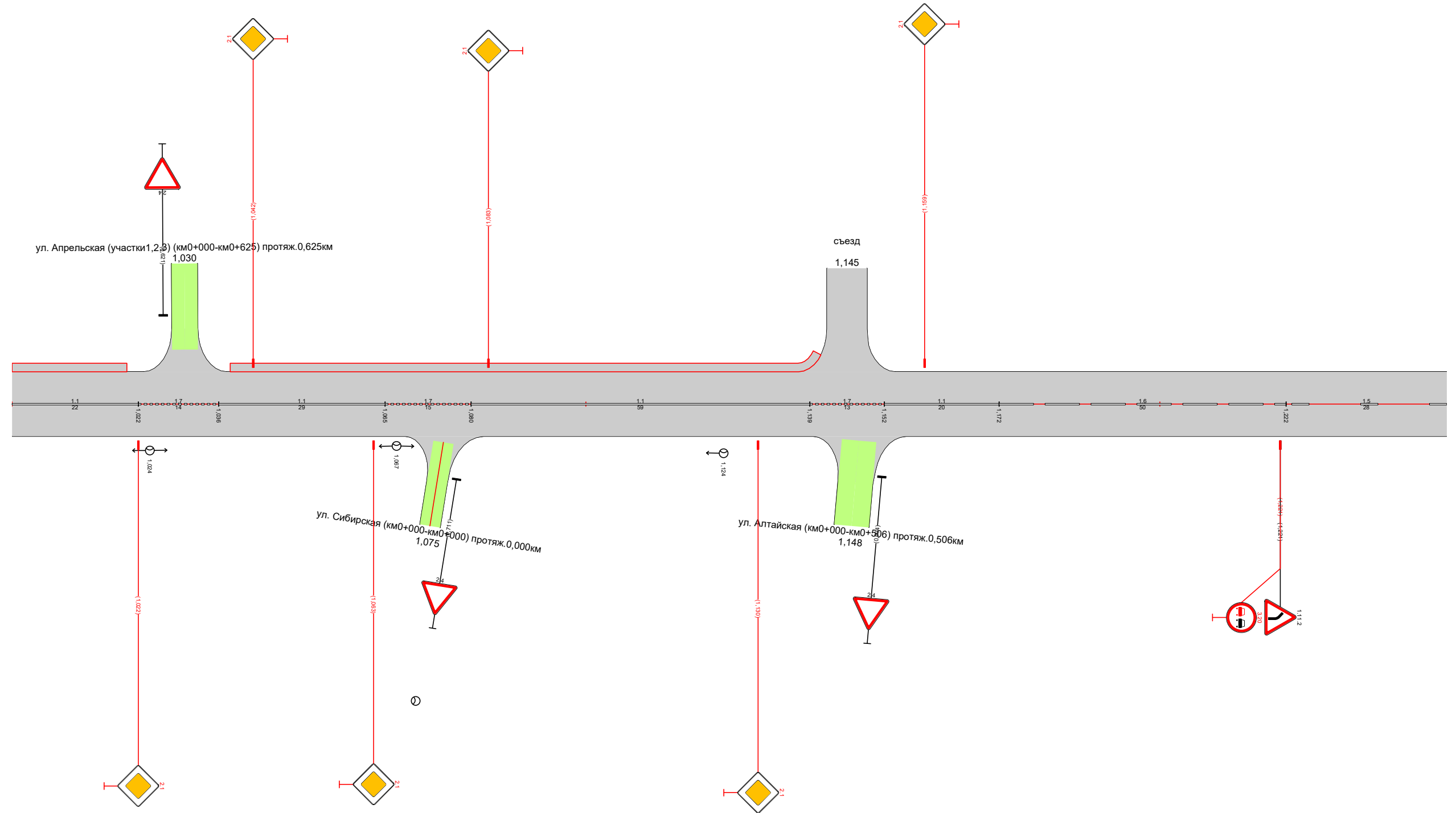
ПОДД 2. Тогуличин  
 ул. Тракторная протяженностью 1,856 км г. Тогуличин  
 0,750-1,000



Видимость в прямом направлении								
Дорожная разметка справа		11 0,750 - 0,779	17 0,779 - 0,795	11 0,795 - 0,838	17 0,838 - 0,853	11 0,853 - 0,924	17 0,924 - 0,940	11 0,940 - 1,000
Дорожные ограждения и направляющие устройства справа	На разделительной							
	На обочине							
Тротуары справа								

Тротуары слева		1,000 - 1,022 (20 м, а/б, ш 1,0 м)	1,038 - 1,141 (103 м, а/б, ш 1,0 м)
Дорожные ограждения и направляющие устройства слева	На обочине		
	На разделительной		
Дорожная разметка слева			
Элементы в плане			
Продольный профиль			
Видимость в обратном направлении			

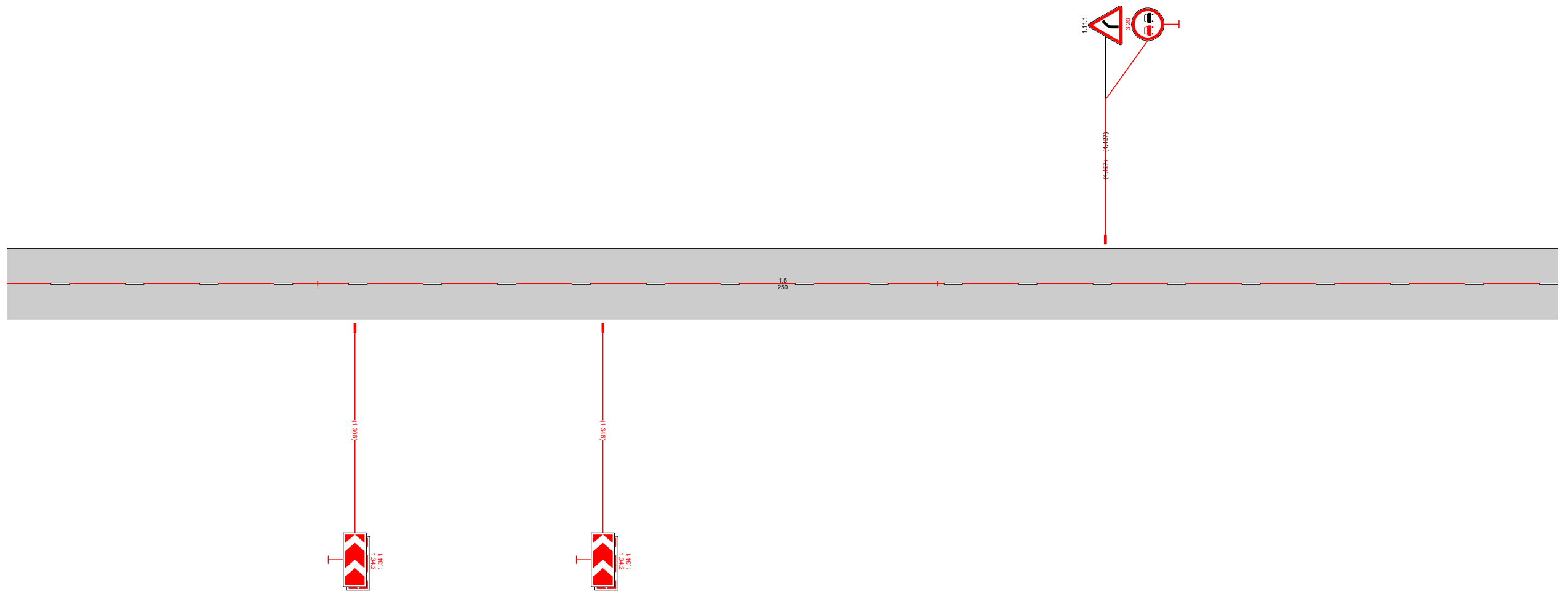
ПОДД 2. Тогучин  
 ул. Трактовая протяженностью 1,856 км г. Тогучин  
 1,000-1,250



Видимость в прямом направлении											
Дорожная разметка справа		11 1,000 - 1,022	17 1,022 - 1,036	11 1,036 - 1,065	17 1,065 - 1,080	11 1,080 - 1,139	17 1,139 - 1,152	11 1,152 - 1,172	16 1,172 - 1,222	15 1,222 - 1,250	
Дорожные ограждения и направляющие устройства справа	На разделительной										
	На обочине										
Тротуары справа											

Тротуары слева		
Дорожные ограждения и направляющие устройства слева	На обочине	
	На разделительной	
Дорожная разметка слева		
Элементы в плане		
Продольный профиль		
Видимость в обратном направлении		

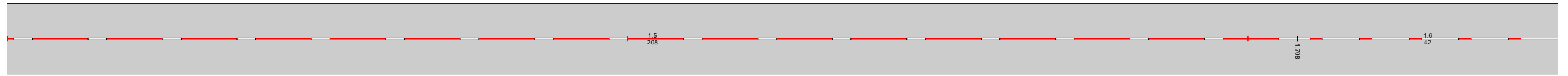
ПОДД г. Тогучин  
 ул. Тракторная протяженностью 1,856 км г. Тогучин  
 1,250-1,500



Видимость в прямом направлении		
Дорожная разметка справа		
Дорожные ограждения и направляющие устройства справа	На разделительной	
	На обочине	
Тротуары справа		

Тротуары слева		
Дорожные ограждения и направляющие устройства слева	На обочине	
	На разделительной	
Дорожная разметка слева		
Элементы в плане		
Продольный профиль		R=864,3, L=398
Видимость в обратном направлении		

ПОДД 2. Тогучин  
 ул. Тракторная протяженностью 1,856 км с. Тогучин  
 1,500-1,750

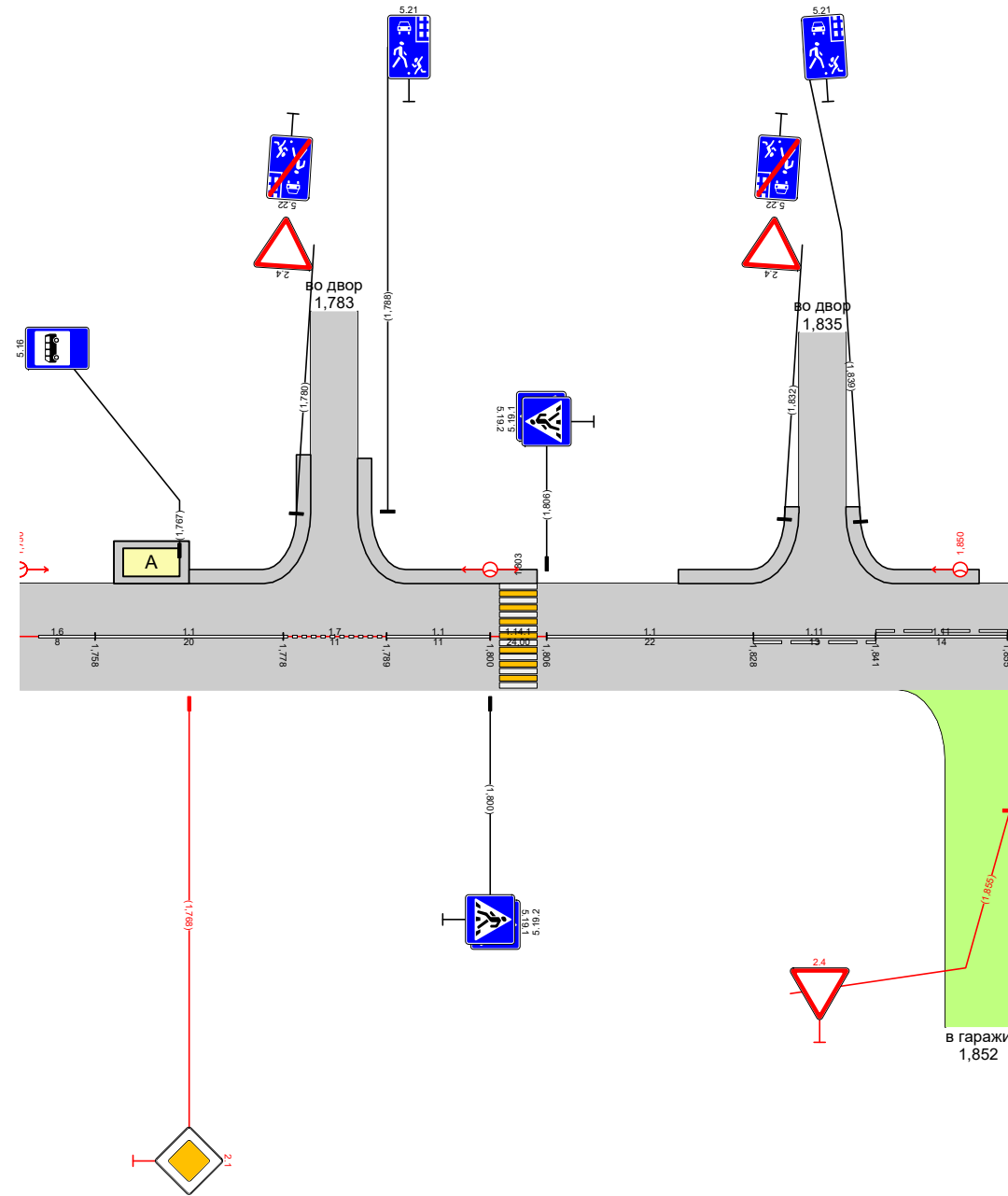


Видимость в прямом направлении		1565	<200	1585	
Дорожная разметка справа		15 1500 - 1708		16 1708 - 1750	
Дорожные ограждения и направляющие устройства справа	На разделительной				
	На обочине				
Тротуары справа					



Тротуары слева		1760 - 1780, 12 м, а/д, ш 10 м	1786 - 1805, 19 м, а/д, ш 10 м	1820 - 1832, 12 м, а/д, ш 10 м	1838 - 1852, 14 м, а/д, ш 10 м
Дорожные ограждения и направляющие устройства слева	На обочине				
	На разделительной				
Дорожная разметка слева					
Элементы в плане					
Продольный профиль		R=864,3, L=398			
Видимость в обратном направлении					

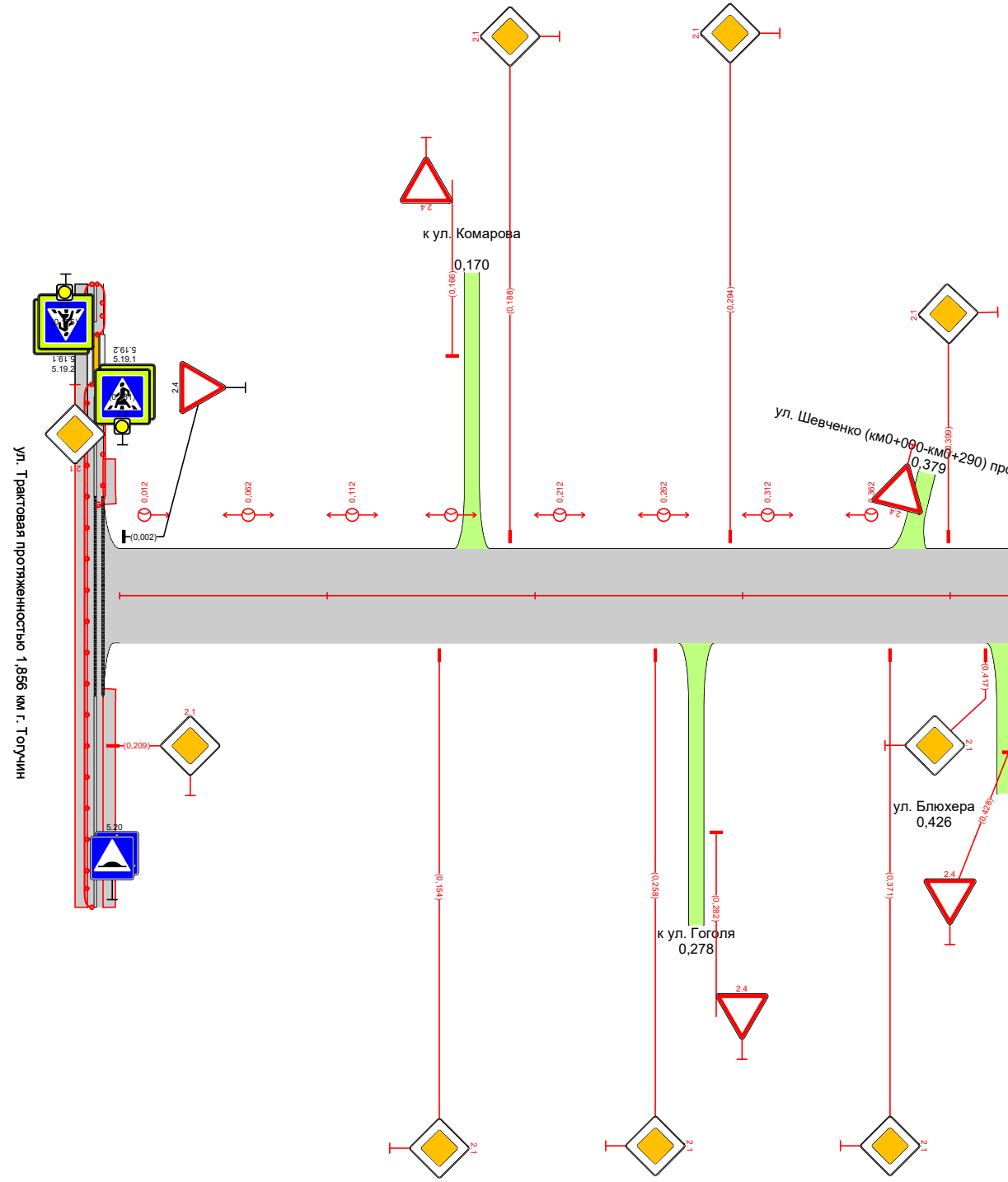
ПОДД 2. Тогучин  
 ул. Трактовая протяженностью 1,856 км с. Тогучин  
 1,750-1,856



Видимость в прямом направлении								
Дорожная разметка справа		16 1,750 - 1,758	11 1,758 - 1,778	17 1,778 - 1,789	11 1,789 - 1,800	11 1,806 - 1,828	11 1,828 - 1,841	11 1,841 - 1,855
Дорожные ограждения и направляющие устройства справа	На разделительной							
	На обочине							
Тротуары справа								

Тротуары слева		
Дорожные ограждения и направляющие устройства слева	На обочине	
	На разделительной	
Дорожная разметка слева		
Элементы в плане		
Продольный профиль		
Видимость в обратном направлении		

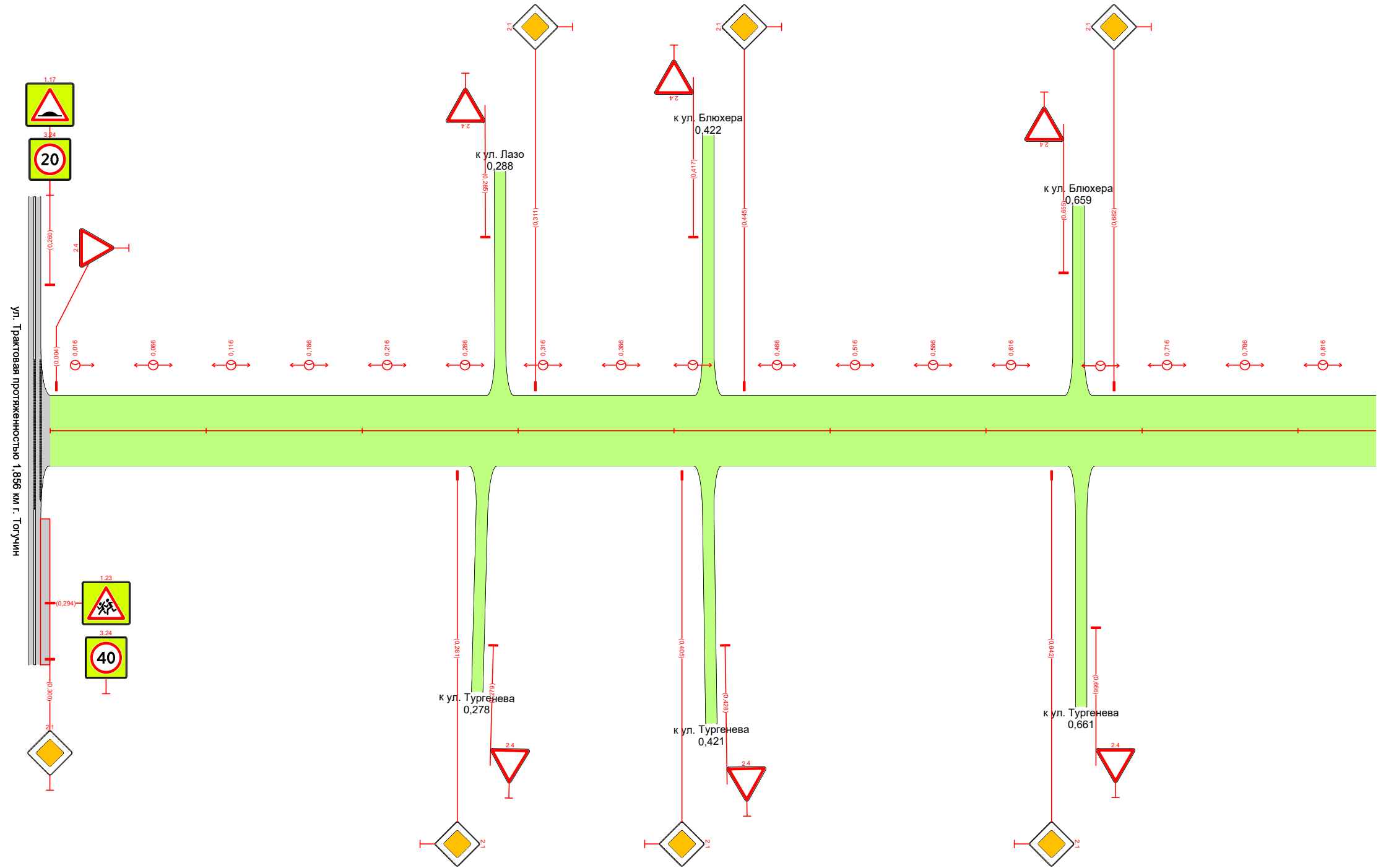
ПОДД г. Тогучин  
 ул. Лаза протяженностью 0,430 км г. Тогучин  
 -0,150-0,430



Видимость в прямом направлении		
Дорожная разметка справа		
Дорожные ограждения и направляющие устройства справа	На разделительной	
	На обочине	
Тротуары справа		

Тротуары слева		
Дорожные ограждения и направляющие устройства слева	На обочине	
	На разделительной	
Дорожная разметка слева		
Элементы в плане		
Продольный профиль		0,008
Видимость в обратном направлении		0,400 R=32066, L=1099 <-200 0,500

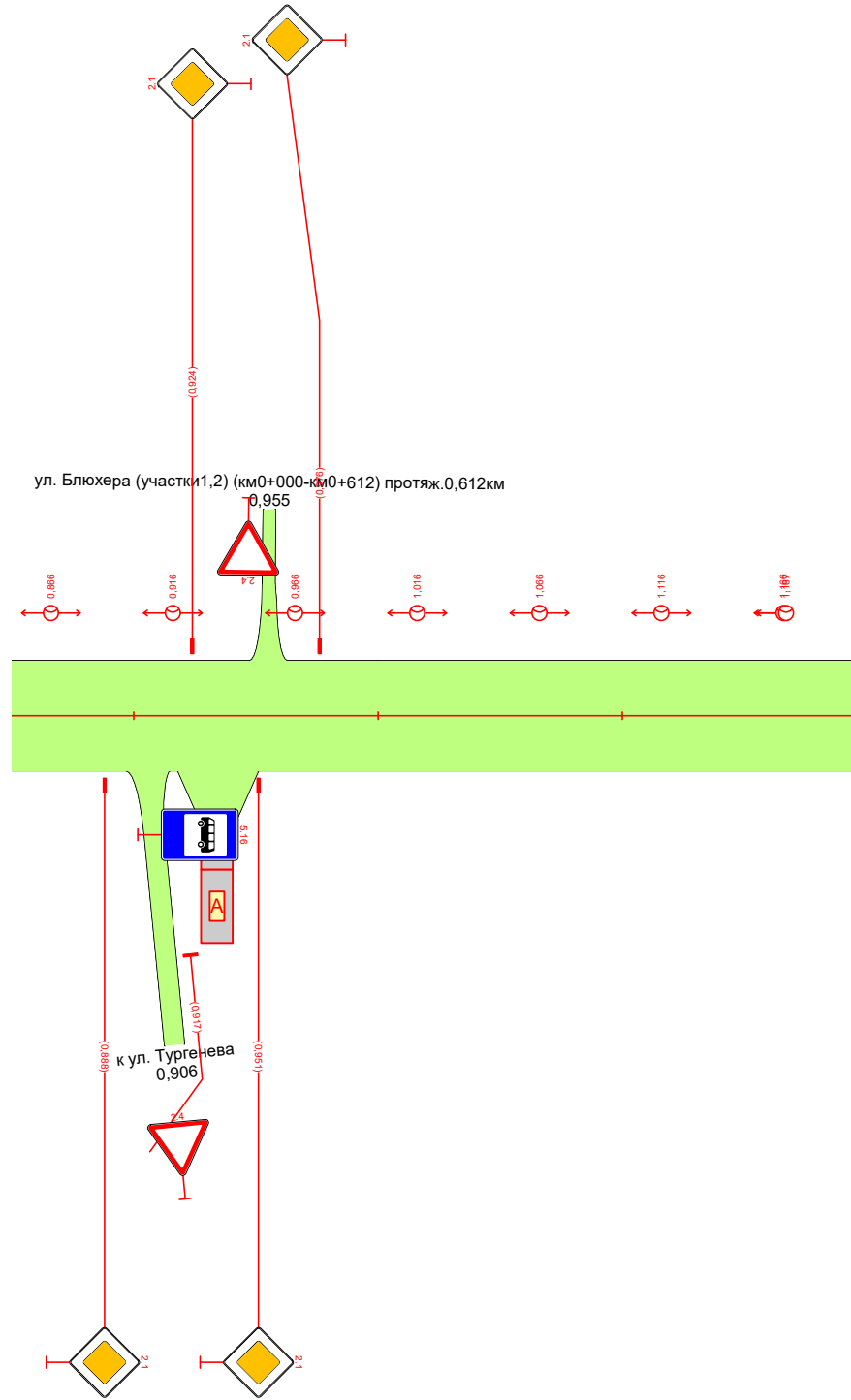
ПОДД г. Тогучин  
 ул. Гоголя (участок 1) протяженностью 1,198 км г. Тогучин  
 -0,150-0,850



Видимость в прямом направлении		0,100 <100 0,220
Дорожная разметка справа		
Дорожные ограждения и направляющие устройства справа	На разделительной	
	На обочине	
Тротуары справа		

Тротуары слева		
Дорожные ограждения и направляющие устройства слева	На обочине	
	На разделительной	
Дорожная разметка слева		
Элементы в плане		
Продольный профиль		
Видимость в обратном направлении		

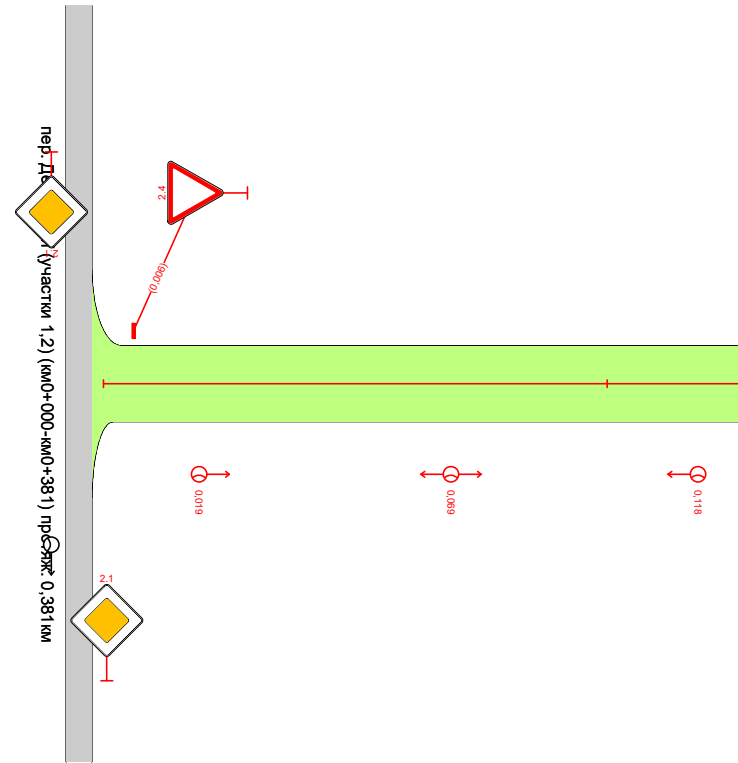
ул. Гоголя (участок 1) протяженностью 1,198 км с. Тогучин  
 0,850-1,198  
 ПОДД с. Тогучин




Видимость в прямом направлении		
Дорожная разметка справа		
Дорожные ограждения и направляющие устройства справа	На разделительной	
	На обочине	
Тротуары справа		

Тротуары слева		
Дорожные ограждения и направляющие устройства слева	На обочине	
	На разделительной	
Дорожная разметка слева		
Элементы в плане		
Продольный профиль		0.008 R=6693, L=127 0.127
Видимость в обратном направлении		

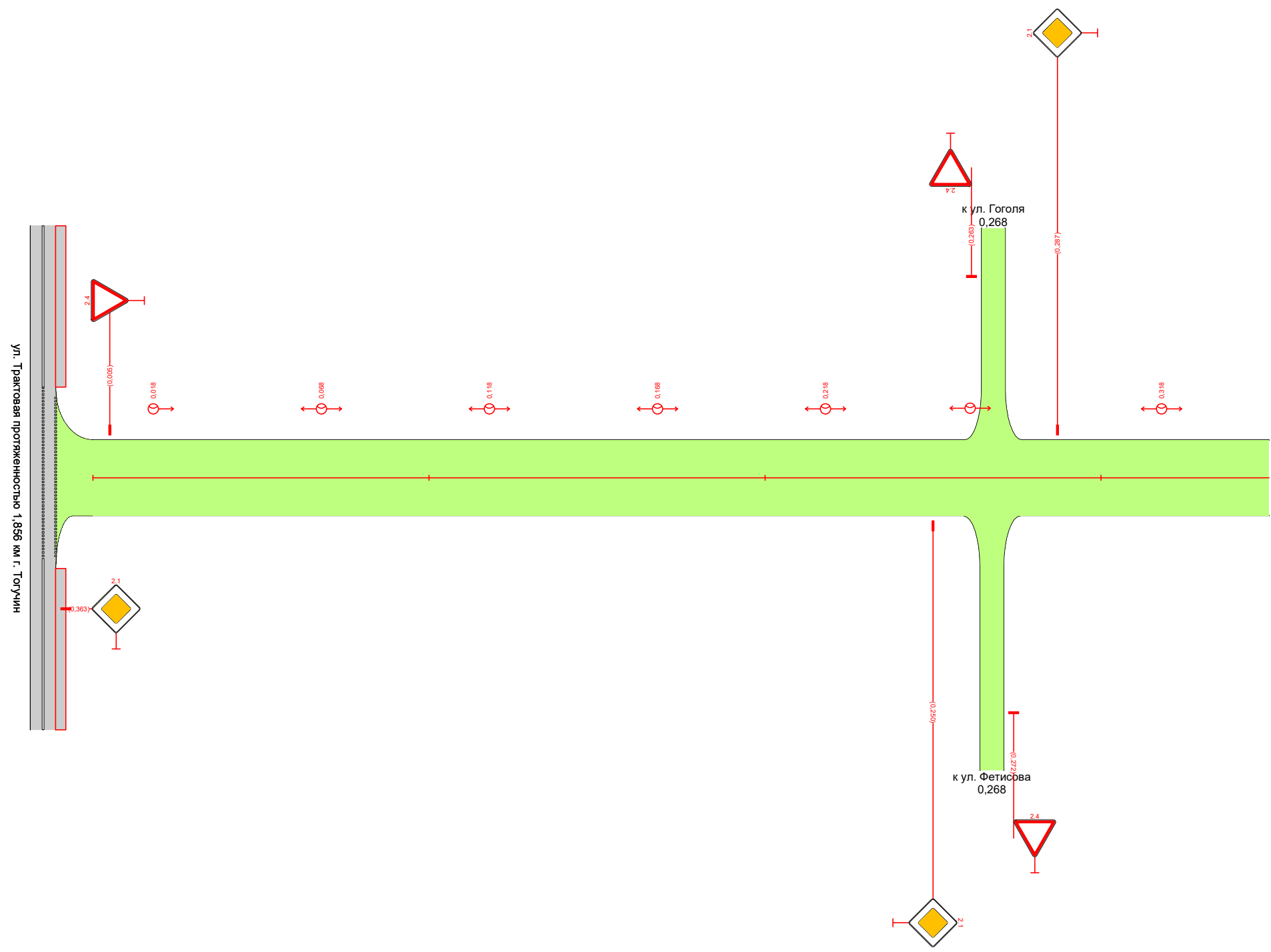
ул. Гоголя (участок 2) протяженностью 0,133 км г. Тогучин  
 ПОДД г. Тогучин  
 -0,056-0,133




Видимость в прямом направлении		
Дорожная разметка справа		
Дорожные ограждения и направляющие устройства справа	На разделительной	
	На обочине	
Тротуары справа		

Тротуары слева		
Дорожные ограждения и направляющие устройства слева	На обочине	
	На разделительной	
Дорожная разметка слева		
Элементы в плане		
Продольный профиль		
Видимость в обратном направлении		

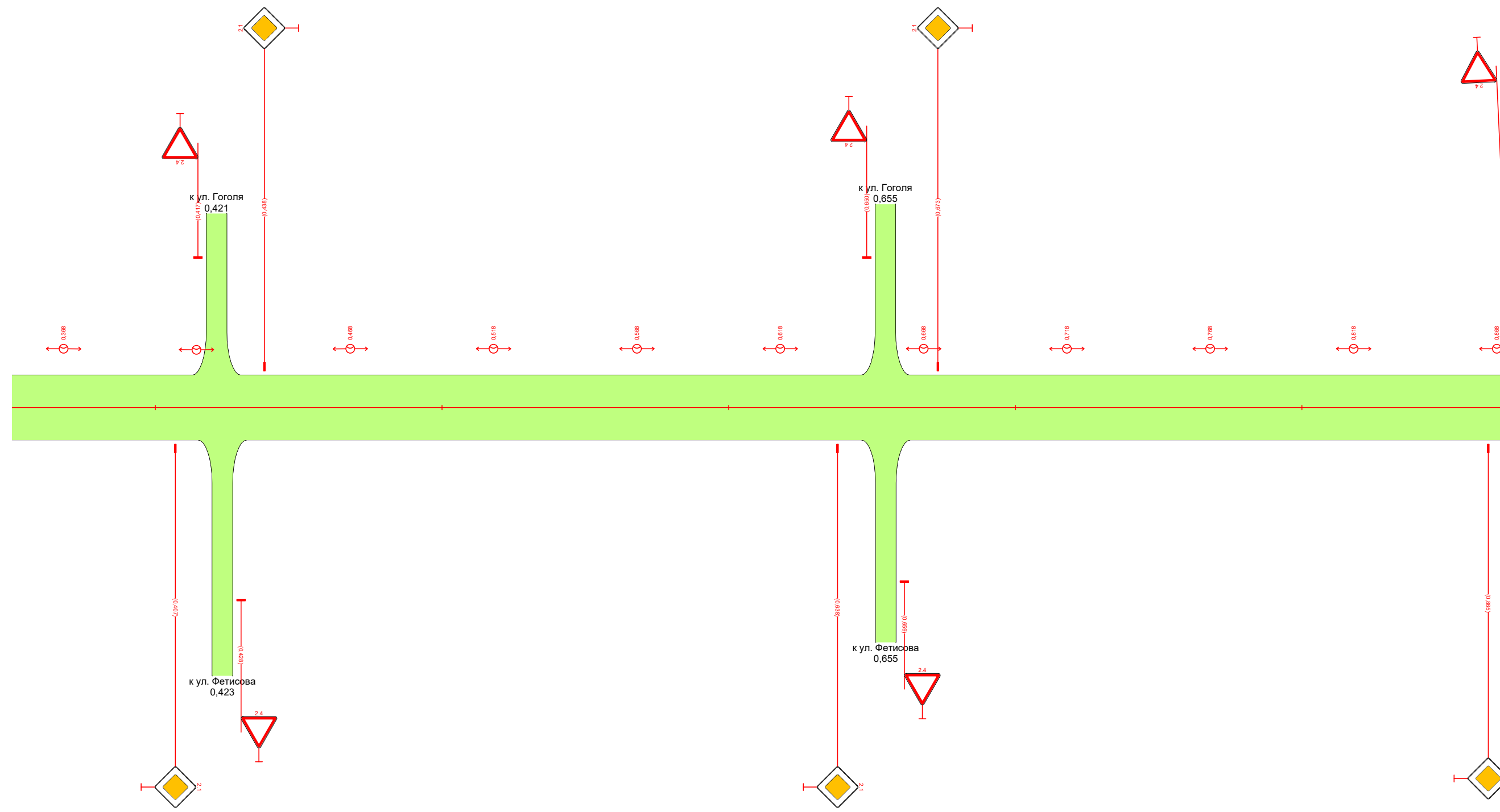
ПОДД г. Тогучин  
 ул. Тургенева протяженностью 0,898 км г. Тогучин  
 -0,055-0,350



Видимость в прямом направлении		
Дорожная разметка справа		
Дорожные ограждения и направляющие устройства справа	На разделительной	
	На обочине	
Тротуары справа		

Тротуары слева		
Дорожные ограждения и направляющие устройства слева	На обочине	
	На разделительной	
Дорожная разметка слева		
Элементы в плане		
Продольный профиль		R=3014744, L=499   R=512372, L=199   a=2   L=200
Видимость в обратном направлении		0,399   -200   0,499   0,657   0,657

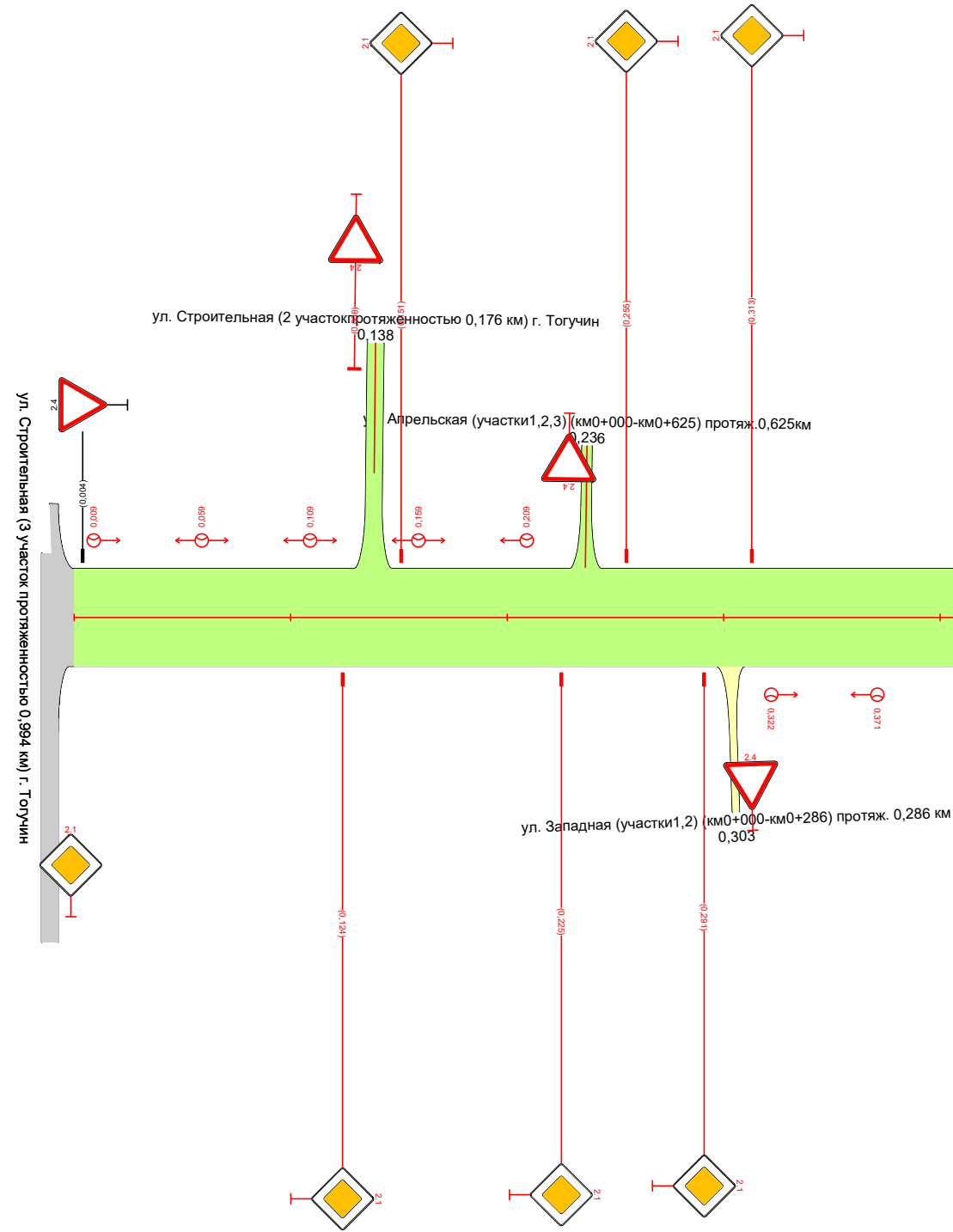
ПОДД г. Тогучин  
 ул. Тургенева протяженностью 0,898 км г. Тогучин  
 0,350-0,898



Видимость в прямом направлении		
Дорожная разметка справа		
Дорожные ограждения и направляющие устройства справа	На разделительной	
	На обочине	
Тротуары справа		

Тротуары слева		
Дорожные ограждения и направляющие устройства слева	На обочине	
	На разделительной	
Дорожная разметка слева		
Элементы в плане		
Продольный профиль		
Видимость в обратном направлении		

ул. Строительная (1 участок протяженностью 0,407 км) г. Тогучин  
 ПОДД г. Тогучин  
 -0,031-0,407

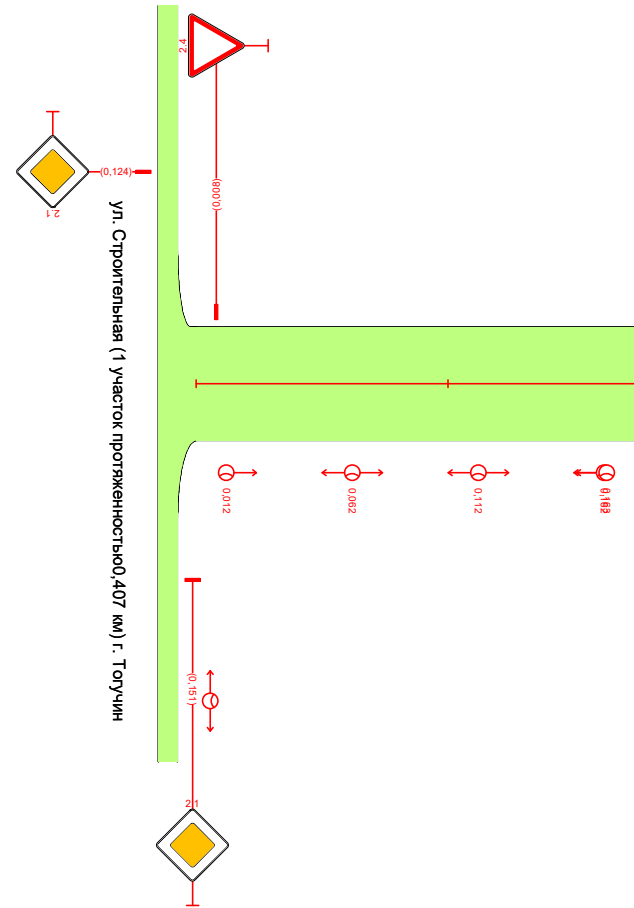


Видимость в прямом направлении		
Дорожная разметка справа		
Дорожные ограждения и направляющие устройства справа	На разделительной	
	На обочине	
Тротуары справа		



Тротуары слева		
Дорожные ограждения и направляющие устройства слева	На обочине	
	На разделительной	
Дорожная разметка слева		
Элементы в плане		
Продольный профиль		
Видимость в обратном направлении		

ул. Строительная (2 участка протяженностью 0,176 км) г. Тогучин  
 ПОДД г. Тогучин  
 -0,150-0,176



Видимость в прямом направлении		
Дорожная разметка справа		
Дорожные ограждения и направляющие устройства справа	На разделительной	
	На обочине	
Тротуары справа		

Тротуары слева		
Дорожные ограждения и направляющие устройства слева	На обочине	
	На разделительной	
Дорожная разметка слева		
Элементы в плане		
Продольный профиль		L=500 <span style="float: right;">a=0</span>
Видимость в обратном направлении		

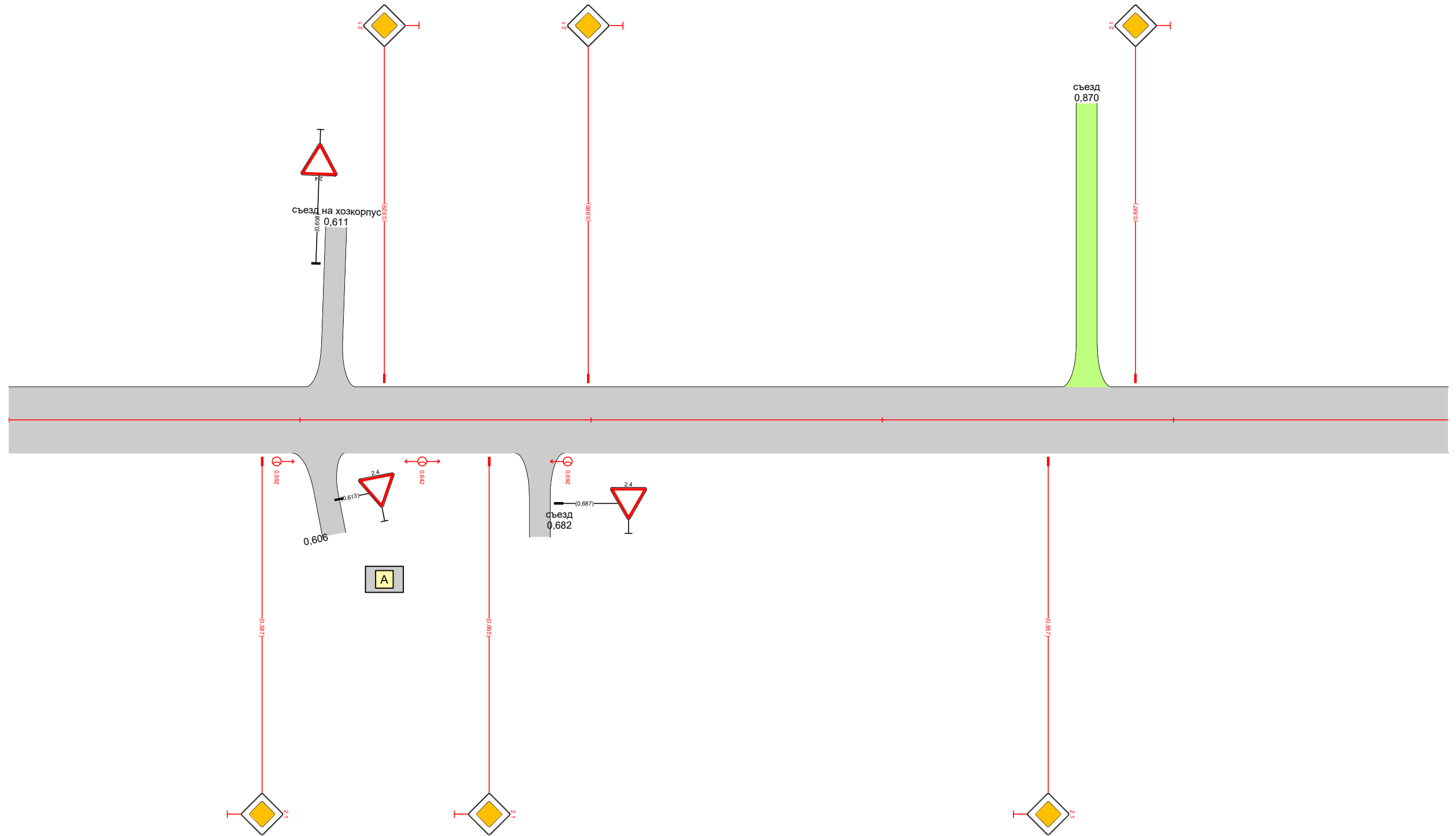
ул. Строительная (3 участка протяженностью 0,994 км) г. Тогучин  
 ПОДД г. Тогучин  
 0,000-0,500




Видимость в прямом направлении		
Дорожная разметка справа		
Дорожные ограждения и направляющие устройства справа	На разделительной	
	На обочине	
Тротуары справа		

Тротуары слева		
Дорожные ограждения и направляющие устройства слева	На обочине	
	На разделительной	
Дорожная разметка слева		
Элементы в плане		
Продольный профиль		$L=4,94$ <span style="float: right;"><math>\alpha=0</math></span>
Видимость в обратном направлении		

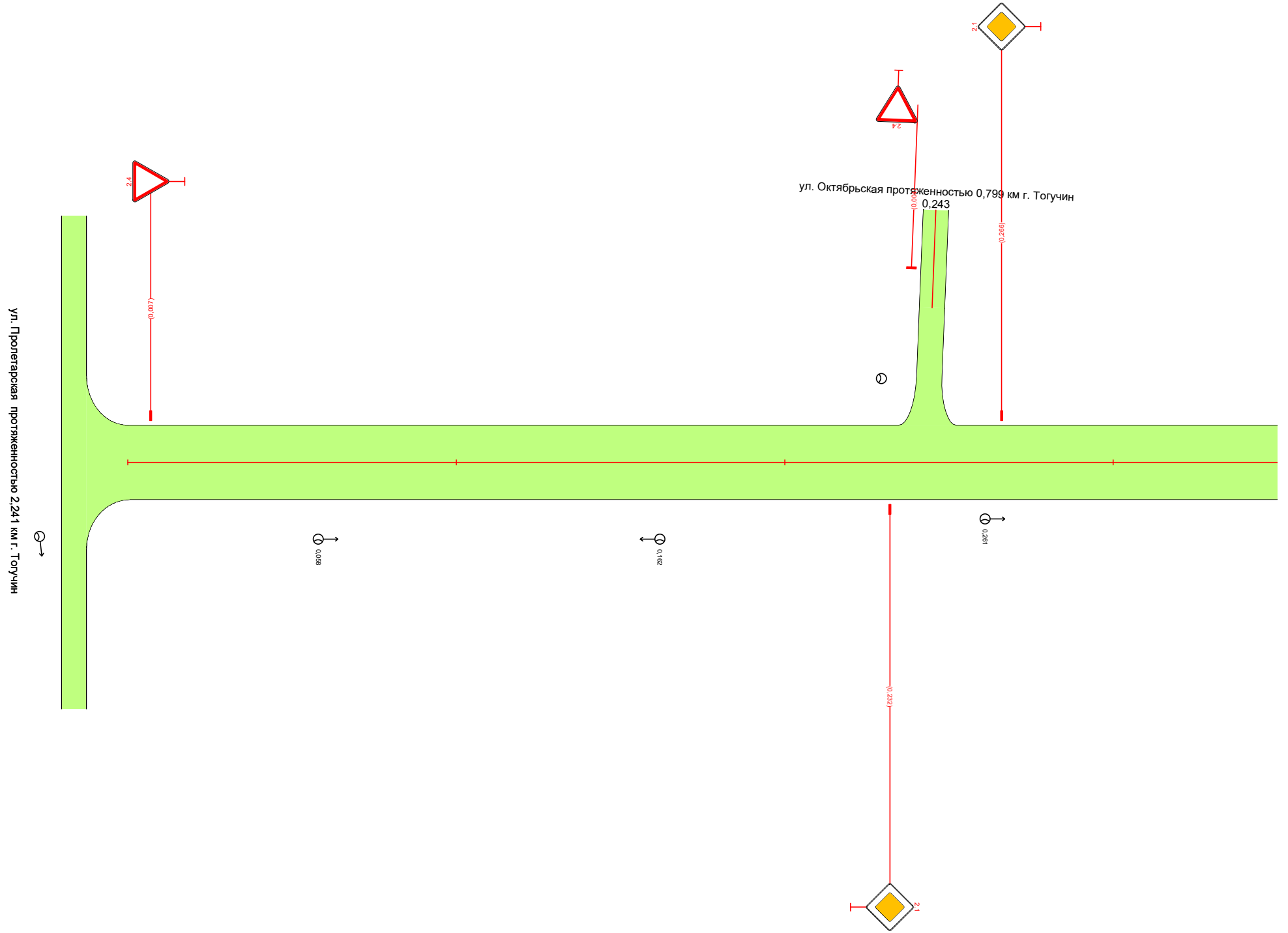
ул. Строительная (3 участка протяженностью 0,994 км) г. Тогучин  
 ПОДД г. Тогучин  
 0,500-0,994

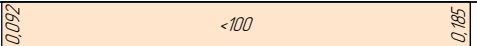


Видимость в прямом направлении		
Дорожная разметка справа		
Дорожные ограждения и направляющие устройства справа	На разделительной	
	На обочине	
Тротуары справа		

Тротуары слева		
Дорожные ограждения и направляющие устройства слева	На обочине	
	На разделительной	
Дорожная разметка слева		
Элементы в плане		
Продольный профиль		
Видимость в обратном направлении		

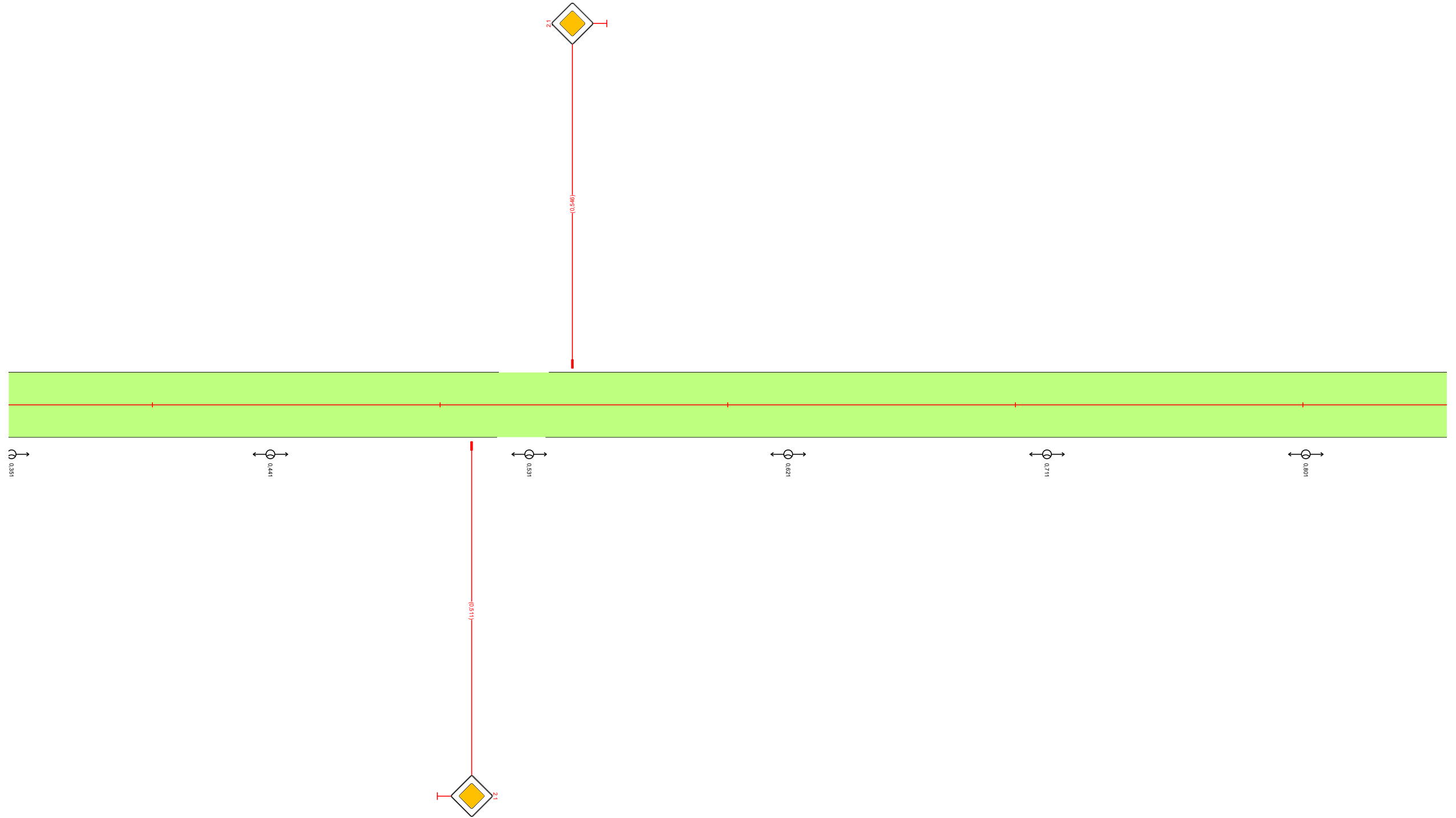
ПОДД 2. Тогучин  
 ул. Школьная протяженностью 1,015 км г. Тогучин  
 -0,150-0,350



Видимость в прямом направлении		
Дорожная разметка справа		
Дорожные ограждения и направляющие устройства справа	На разделительной	
	На обочине	
Тротуары справа		

Тротуары слева		
Дорожные ограждения и направляющие устройства слева	На обочине	
	На разделительной	
Дорожная разметка слева		
Элементы в плане		
Продольный профиль		R=34627, L=554 <span style="float: right;">R=38340, L=369</span>
Видимость в обратном направлении		0,350 0,850 <200 0,477

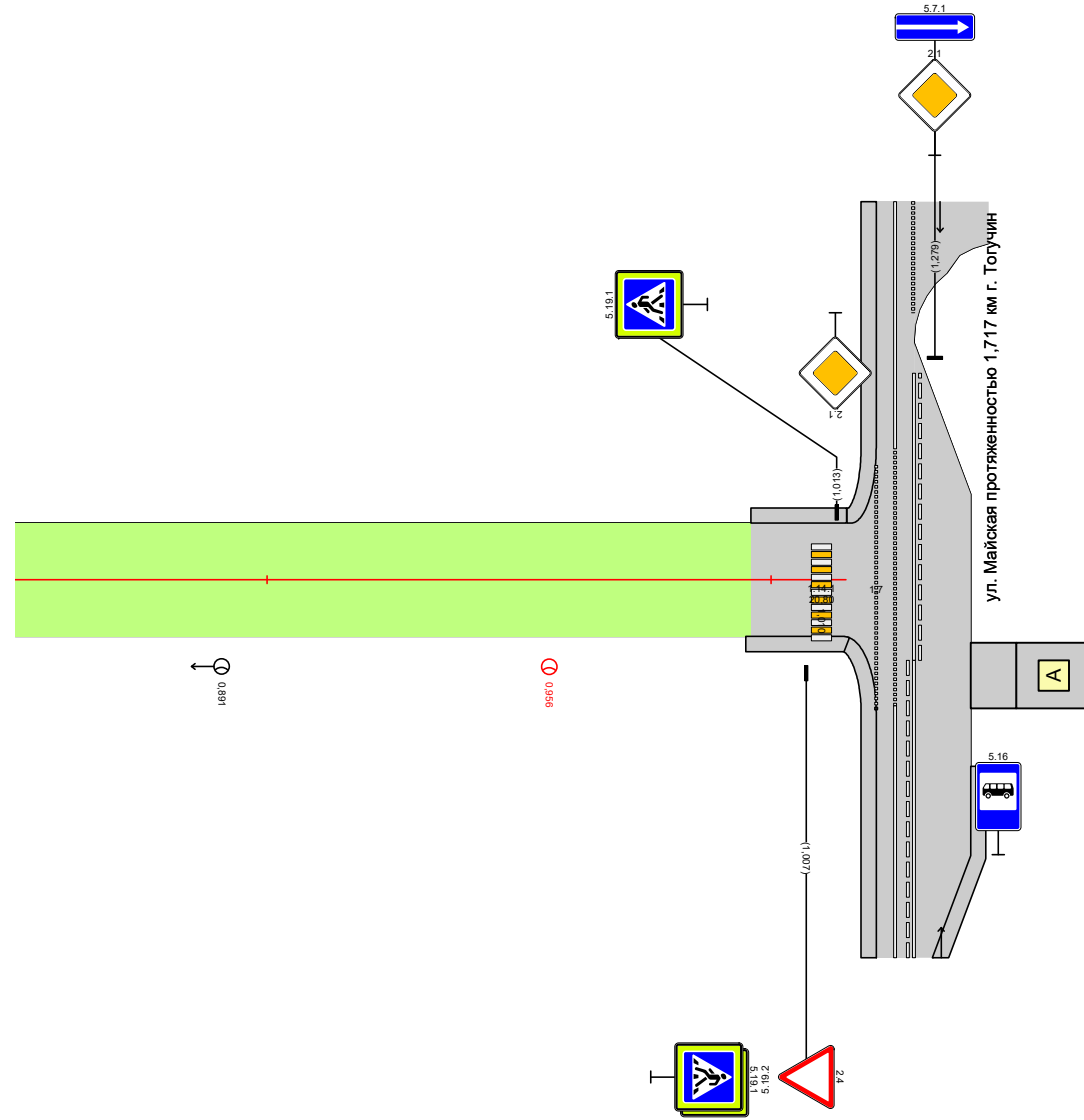
ПОДД г. Тогуучин  
 ул. Школьная протяженностью 1,015 км г. Тогуучин  
 0,350-0,850




Видимость в прямом направлении		
Дорожная разметка справа		
Дорожные ограждения и направляющие устройства справа	На разделительной	
	На обочине	
Тротуары справа		

Тротуары слева		0,994 - 1,015 (19 м) а/в ш 10 м
Дорожные ограждения и направляющие устройства слева	На обочине	
	На разделительной	
Дорожная разметка слева		
Элементы в плане		
Продольный профиль		R=38340, L=369 4,923 α=12 L=92 1,015
Видимость в обратном направлении		

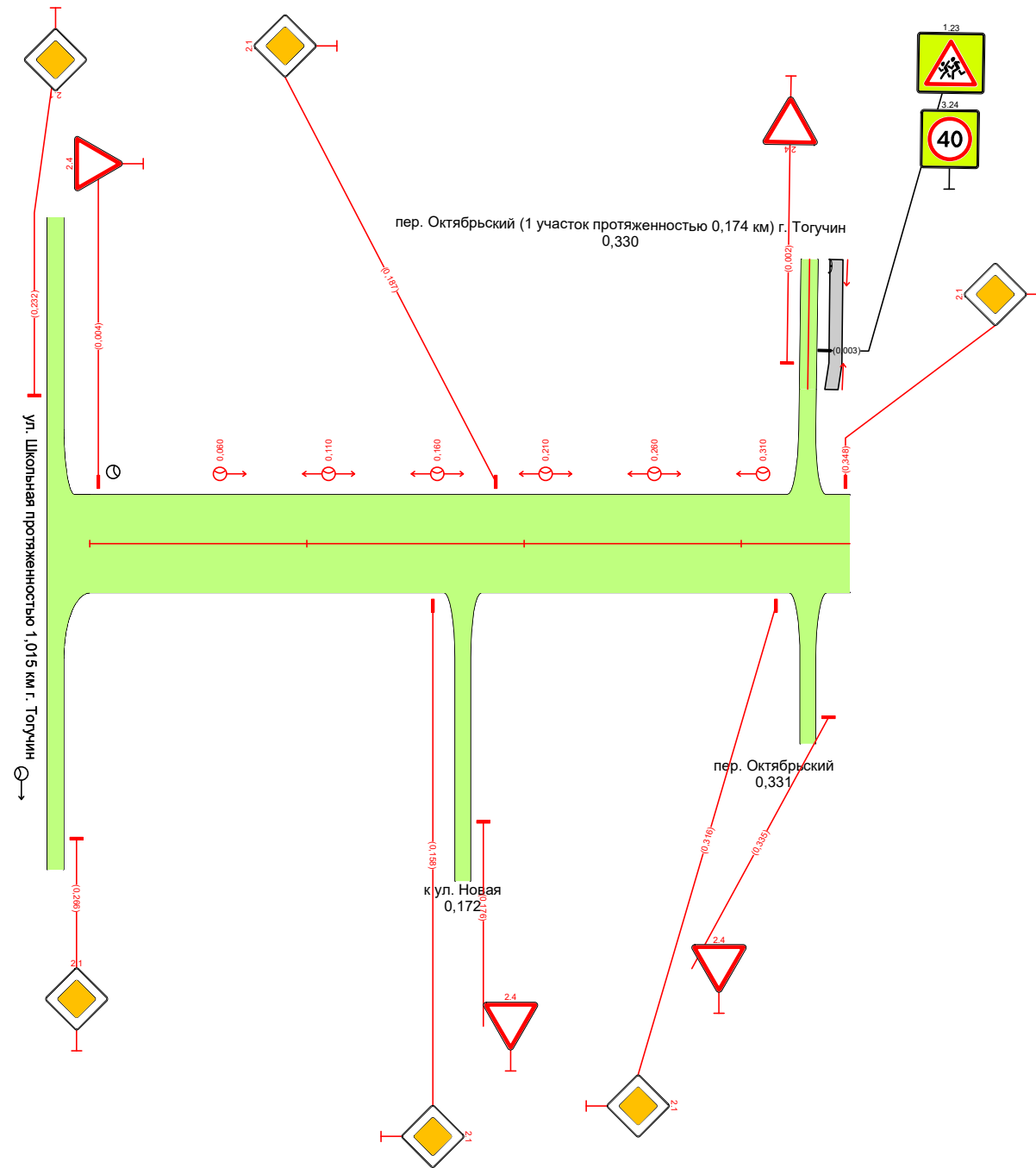
ПОДД г. Тогучин  
 ул. Школьная протяженностью 1,015 км г. Тогучин  
 0,850-1,165



Видимость в прямом направлении		
Дорожная разметка справа		
Дорожные ограждения и направляющие устройства справа	На разделительной	
	На обочине	
Тротуары справа		0,994 - 1,015 (20 м) а/в ш 10 м

Тротуары слева		
Дорожные ограждения и направляющие устройства слева	На обочине	
	На разделительной	
Дорожная разметка слева		
Элементы в плане		
Продольный профиль		
Видимость в обратном направлении		

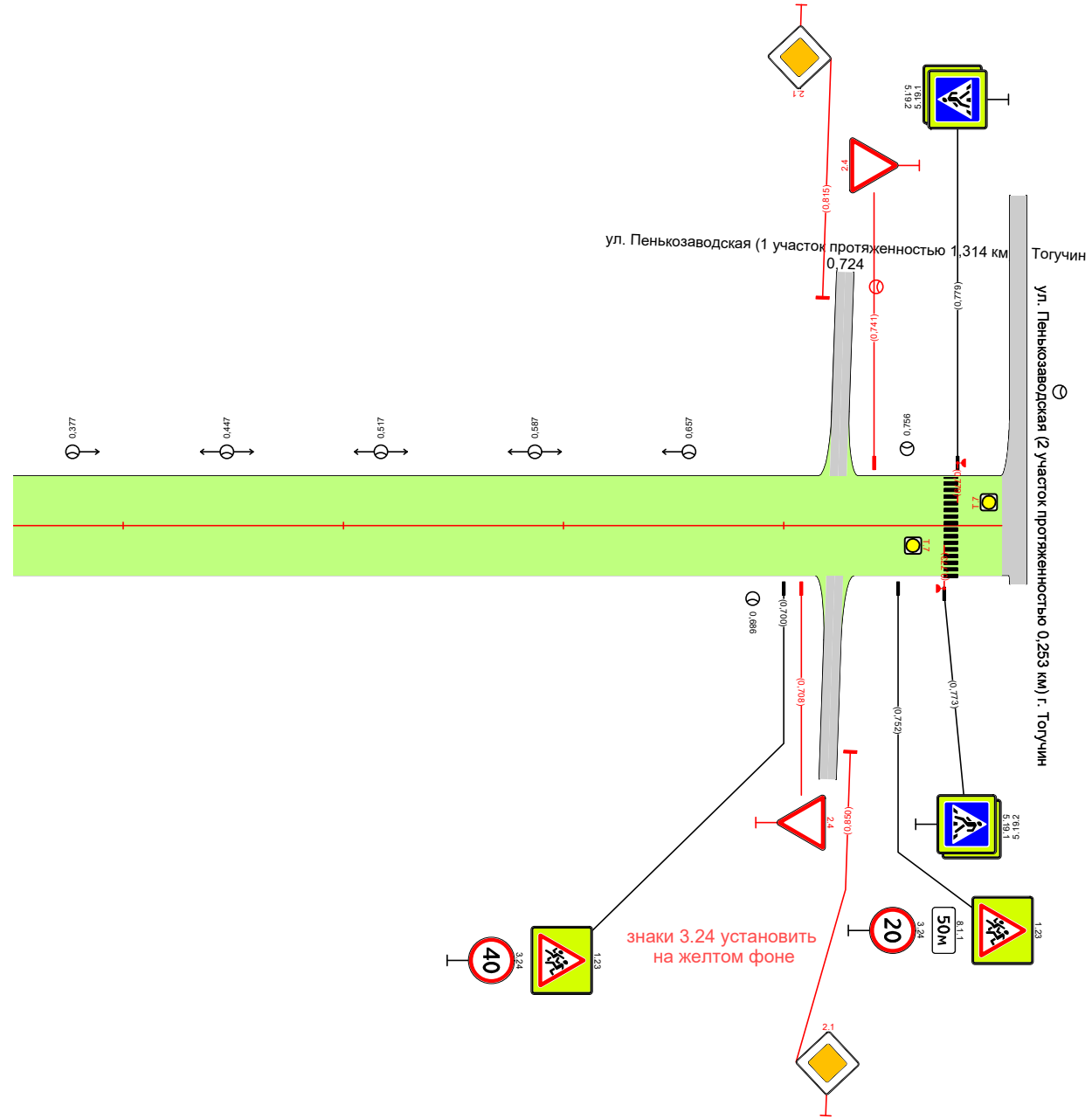
ПОДД г. Тогучин  
 ул. Октябрьская протяженностью 0,799 км г. Тогучин  
 -0,150-0,350



Видимость в прямом направлении		
Дорожная разметка справа		
Дорожные ограждения и направляющие устройства справа	На разделительной	
	На обочине	
Тротуары справа		

Тротуары слева		
Дорожные ограждения и направляющие устройства слева	На обочине	
	На разделительной	
Дорожная разметка слева		
Элементы в плане		
Продольный профиль		$R=24.187, L=699$
Видимость в обратном направлении		$\alpha=19$ $L=100$

ПОДД г. Тогучин  
 ул. Октябрьская протяженностью 0,799 км г. Тогучин  
 0,350-0,850

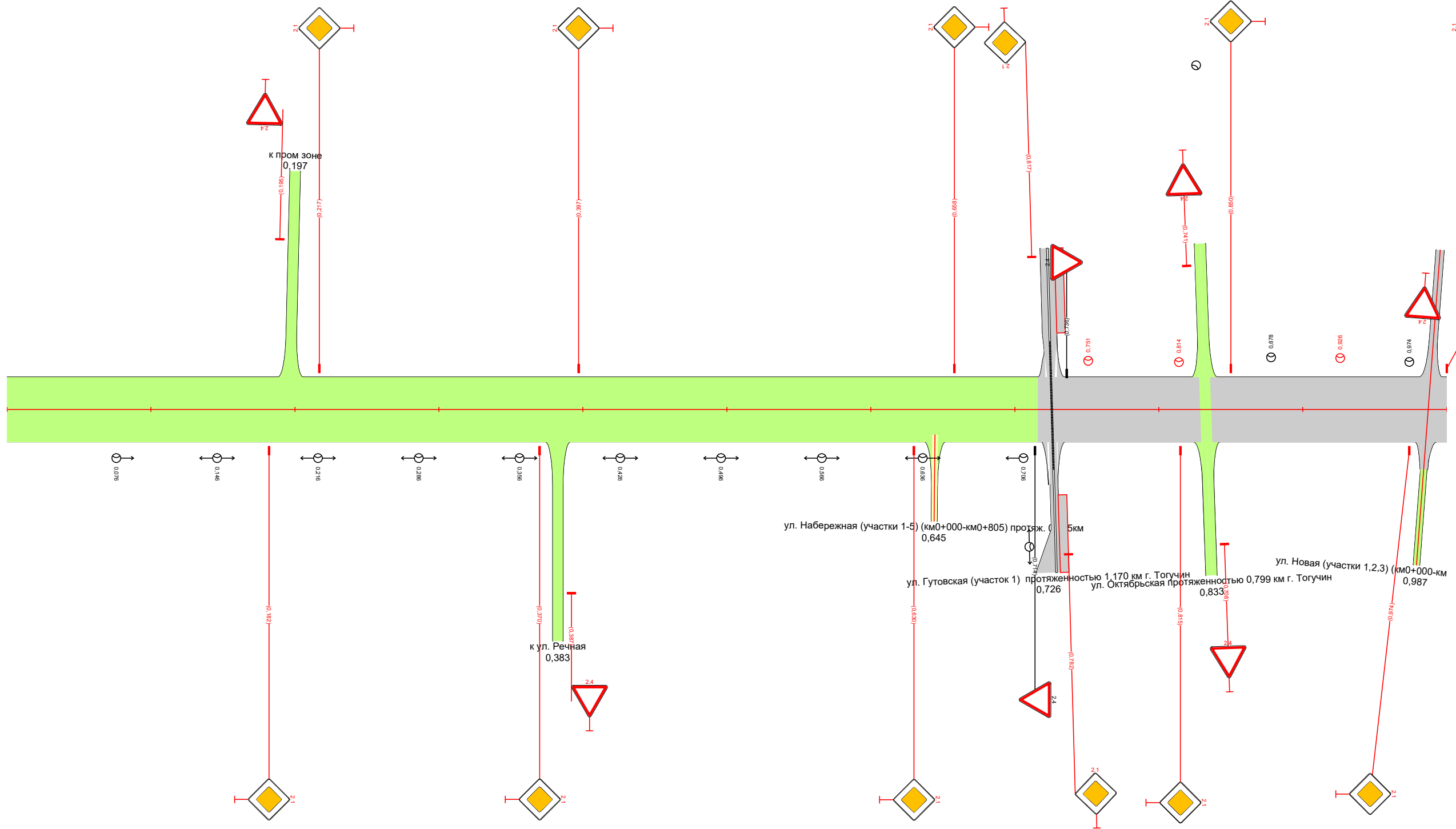


Видимость в прямом направлении		
Дорожная разметка справа		
Дорожные ограждения и направляющие устройства справа	На разделительной	
	На обочине	
Тротуары справа		



Тротуары слева		
Дорожные ограждения и направляющие устройства слева	На обочине	
	На разделительной	
Дорожная разметка слева		
Элементы в плане		
Продольный профиль		R=76574, L=1127
Видимость в обратном направлении		

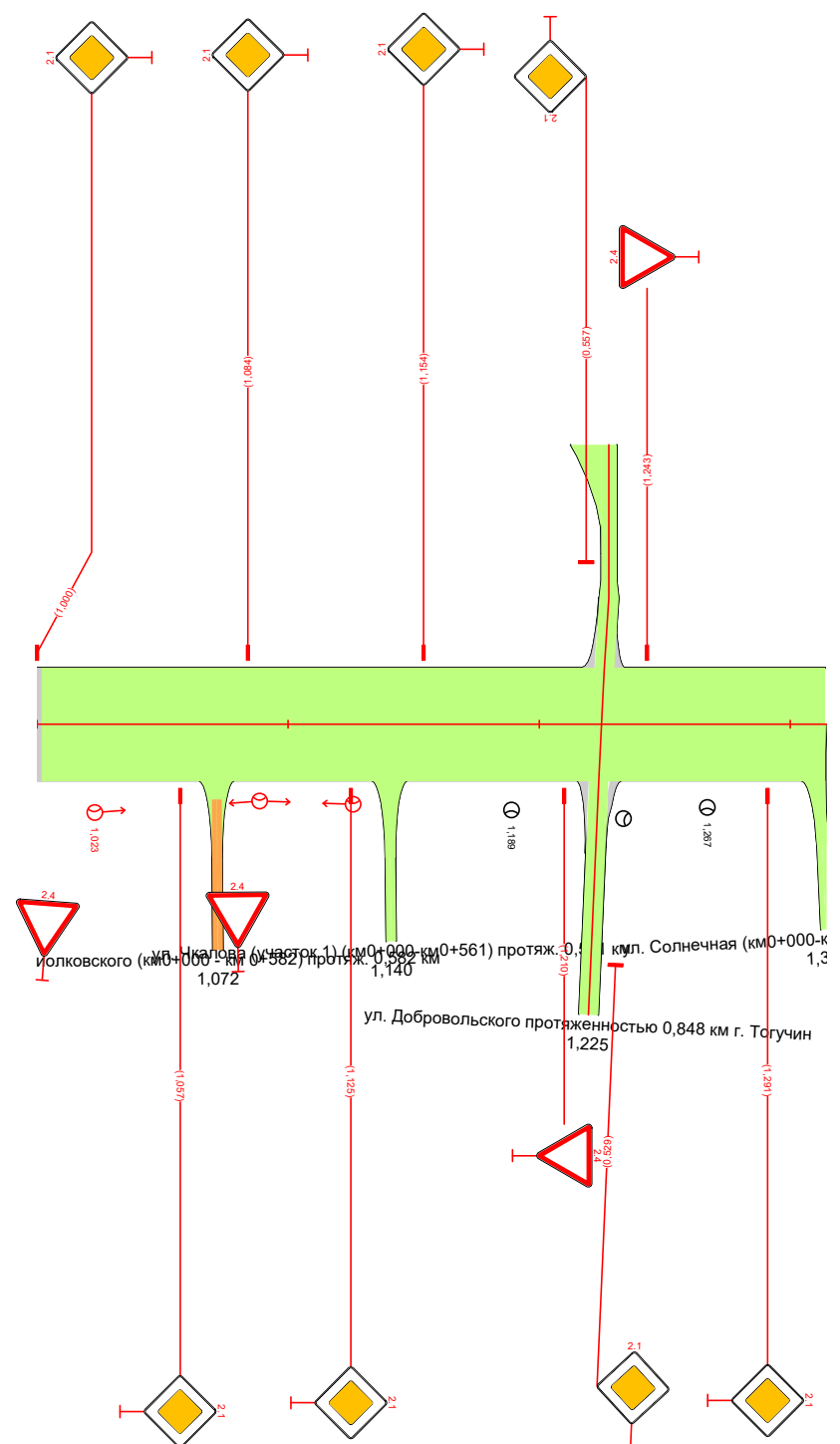
ПОДД г. Тогучин  
 ул. Пенькозаводская (1 участок протяженностью 1,314 км) г. Тогучин  
 0,000-1,000



Видимость в прямом направлении		~200	
Дорожная разметка справа			
Дорожные ограждения и направляющие устройства справа	На разделительной		
	На обочине		
Тротуары справа			

Тротуары слева		
Дорожные ограждения и направляющие устройства слева	На обочине	
	На разделительной	
Дорожная разметка слева		
Элементы в плане		
Продольный профиль		
Видимость в обратном направлении		

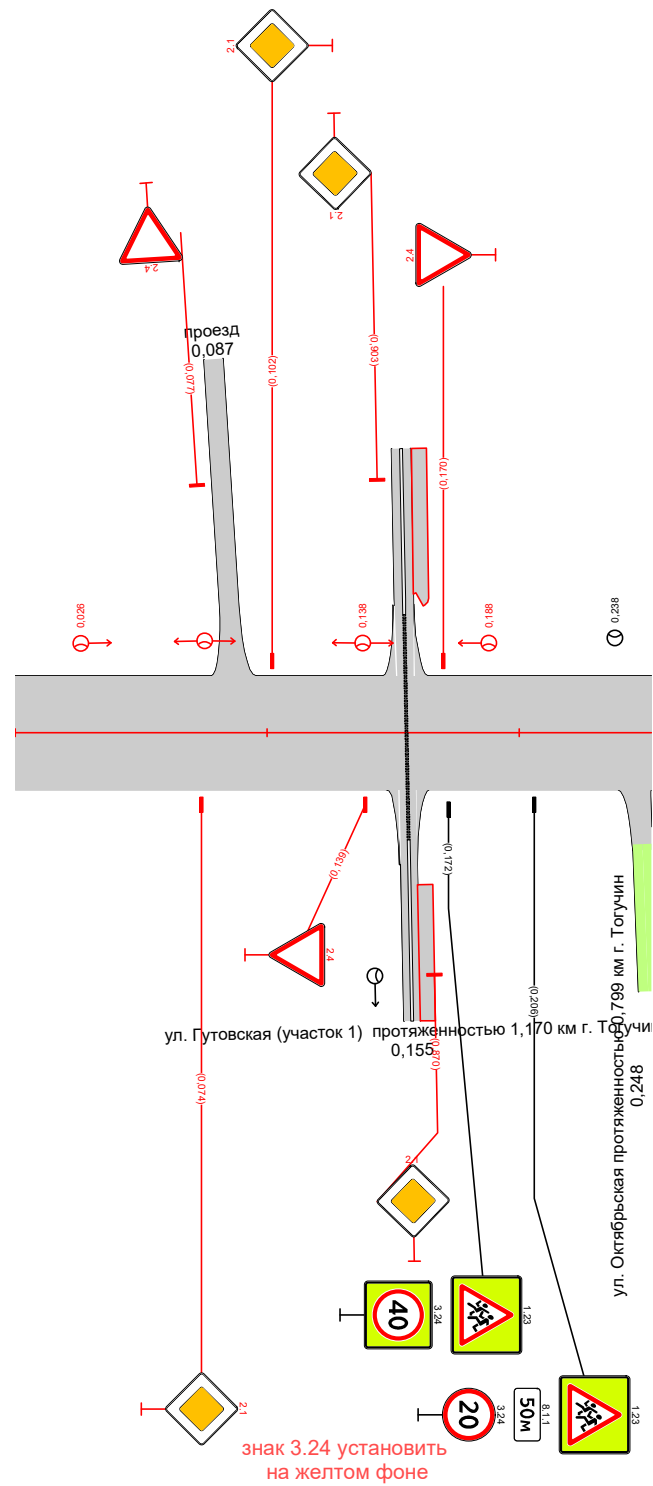
ПОДД г. Тогучин  
 ул. Пенькозаводская (1 участок протяженностью 1,314 км) г. Тогучин  
 1,000-1,314




Видимость в прямом направлении		
Дорожная разметка справа		
Дорожные ограждения и направляющие устройства справа	На разделительной	
	На обочине	
Тротуары справа		

Тротуары слева		
Дорожные ограждения и направляющие устройства слева	На обочине	
	На разделительной	
Дорожная разметка слева		
Элементы в плане		
Продольный профиль		
Видимость в обратном направлении		

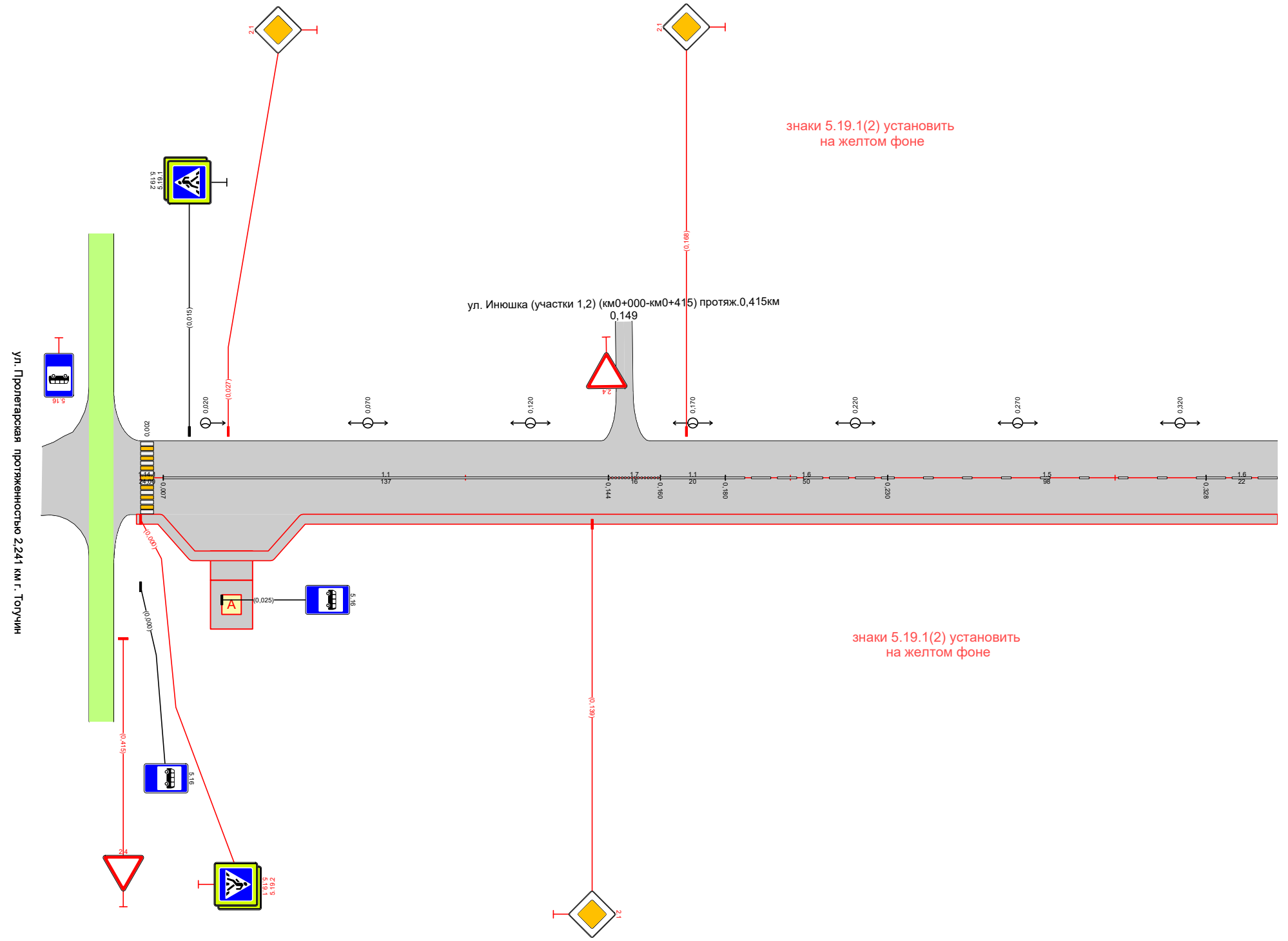
ул. Пенькозаводская (2 участка протяженностью 0,253 км) г. Тогучин  
 ПОДД г. Тогучин  
 0,000-0,253



Видимость в прямом направлении		
Дорожная разметка справа		
Дорожные ограждения и направляющие устройства справа	На разделительной	
	На обочине	
Тротуары справа		

Тротуары слева		
Дорожные ограждения и направляющие устройства слева	На обочине	
	На разделительной	
Дорожная разметка слева		
Элементы в плане		
Продольный профиль		
Видимость в обратном направлении		

ул. Губовская (участок 1) протяженностью 1,170 км г. Тогучин  
 -0,150-0,350  
 ПОДД г. Тогучин



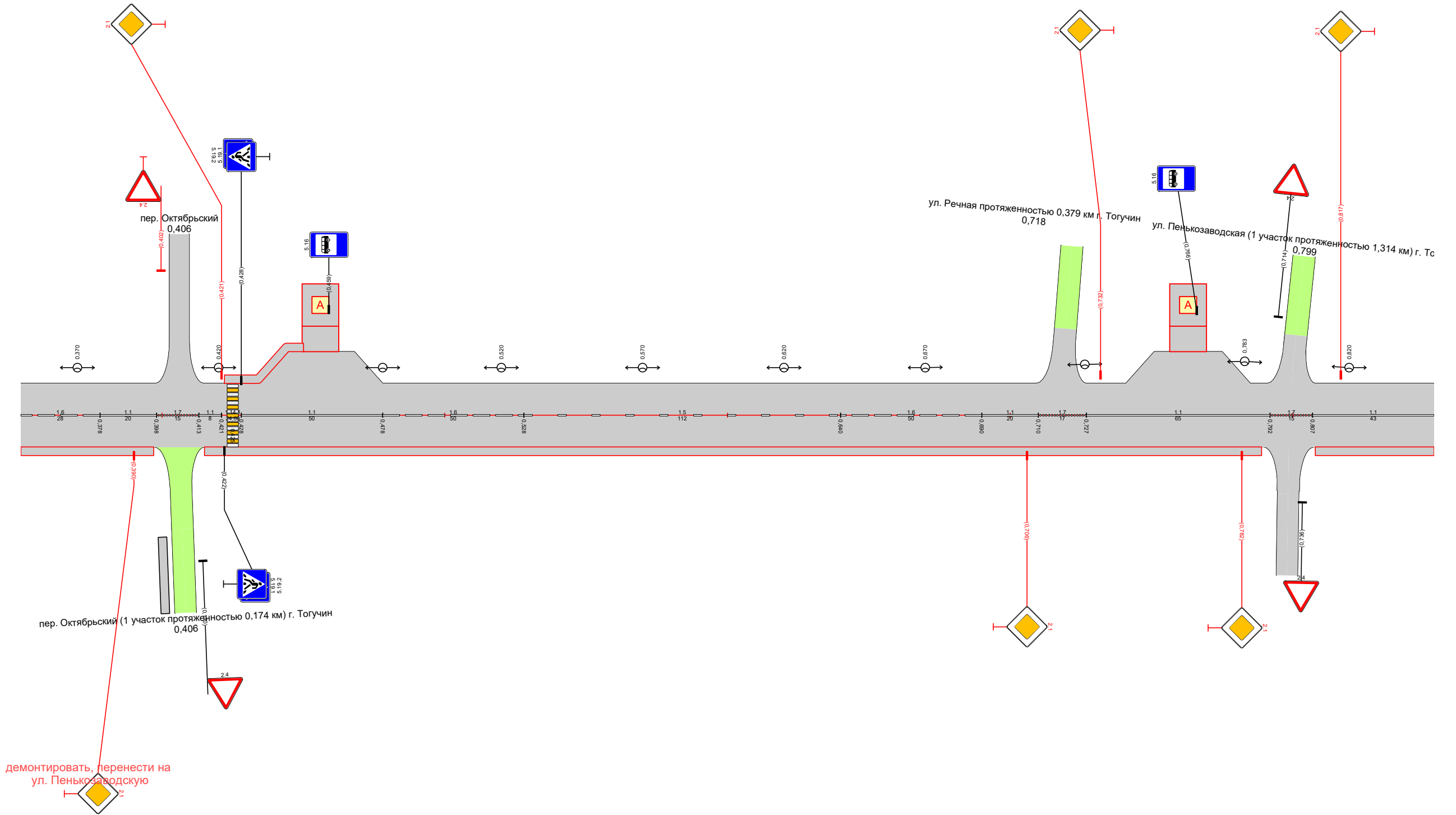
знаки 5.19.1(2) установить на желтом фоне

знаки 5.19.1(2) установить на желтом фоне

Видимость в прямом направлении								
Дорожная разметка справа			11 0,007 - 0,144	17 0,144 - 0,160	11 0,160 - 0,180	16 0,180 - 0,230	15 0,230 - 0,328	16 0,328 - 0,350
Дорожные ограждения и направляющие устройства справа	На разделительной							
	На обочине							
Тротуары справа								-0,001 - 0,350, (351 м), а/д, ш. 1,0 м

Тротуары слева		0,422 - 0,450 (28 м) а/д, ш 1,0 м
Дорожные ограждения и направляющие устройства слева	На обочине	
	На разделительной	
Дорожная разметка слева		
Элементы в плане		
Продольный профиль		R=12687, L=390 $\frac{0,750}{0,790}$ R=11342, L=390 R=11066, L=390 $\frac{0,750}{0,790}$
Видимость в обратном направлении		

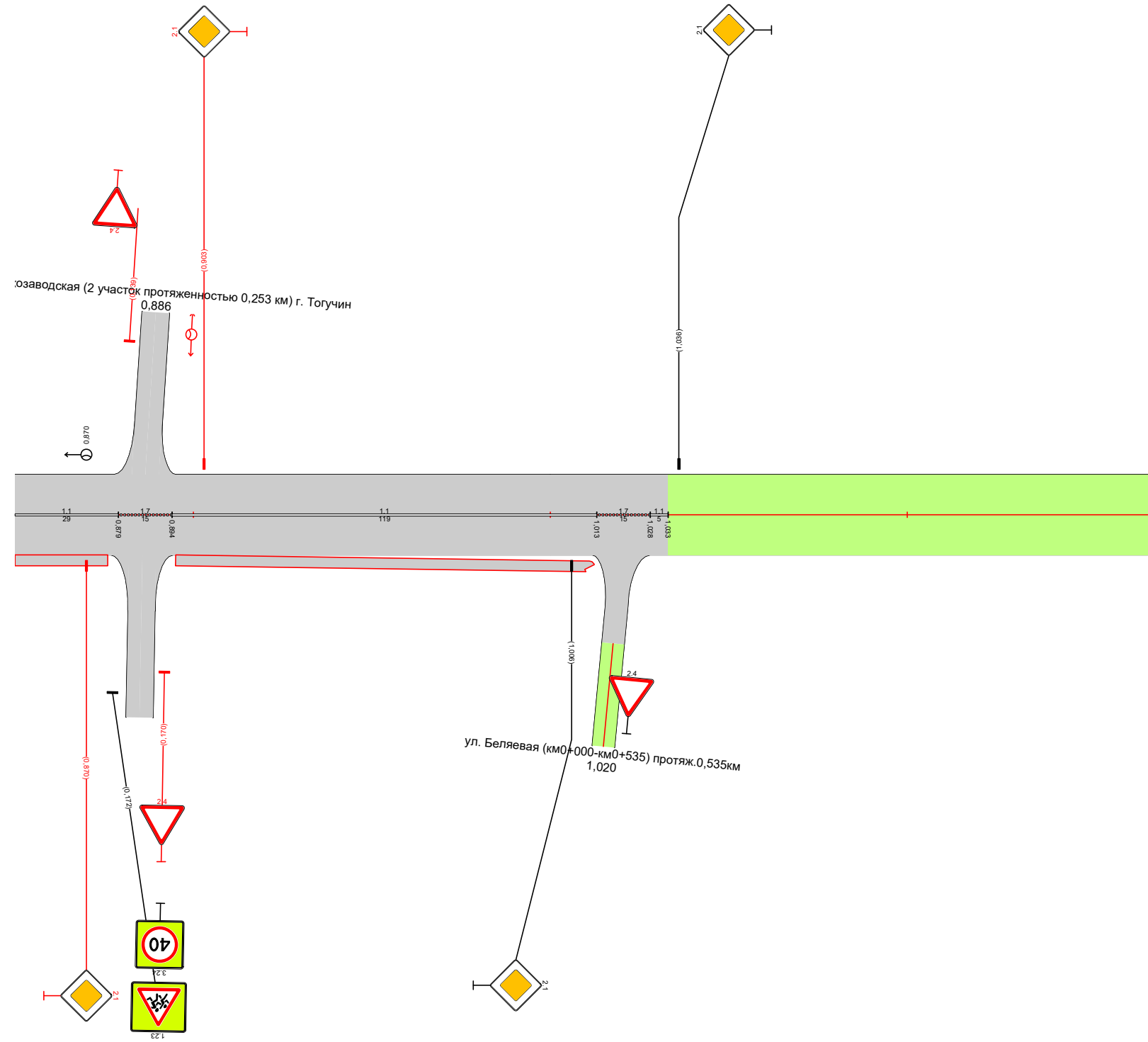
ул. Губовская (участок 1) протяженностью 1,170 км г. Тогучин  
 ПОДД г. Тогучин  
 0,350-0,850



Видимость в прямом направлении		
Дорожная разметка справа		16 0,350 - 0,378   11 0,378 - 0,398   17 0,398 - 0,413   11 0,413 - 0,421   11 0,428 - 0,478   16 0,478 - 0,528   15 0,528 - 0,640   16 0,640 - 0,690   11 0,690 - 0,710   17 0,710 - 0,727   11 0,727 - 0,792   17 0,792 - 0,807   11 0,807 - 0,850
Дорожные ограждения и направляющие устройства справа	На разделительной	
	На обочине	
Тротуары справа		0,350 - 0,397 (47 м) а/д, ш 1,0 м   0,415 - 0,789 (374 м) а/д, ш 1,0 м   0,808 - 0,850 (42 м) а/д, ш 1,0 м

Тротуары слева		
Дорожные ограждения и направляющие устройства слева	На обочине	
	На разделительной	
Дорожная разметка слева		
Элементы в плане		
Продольный профиль		R=11066, L=390
Видимость в обратном направлении		

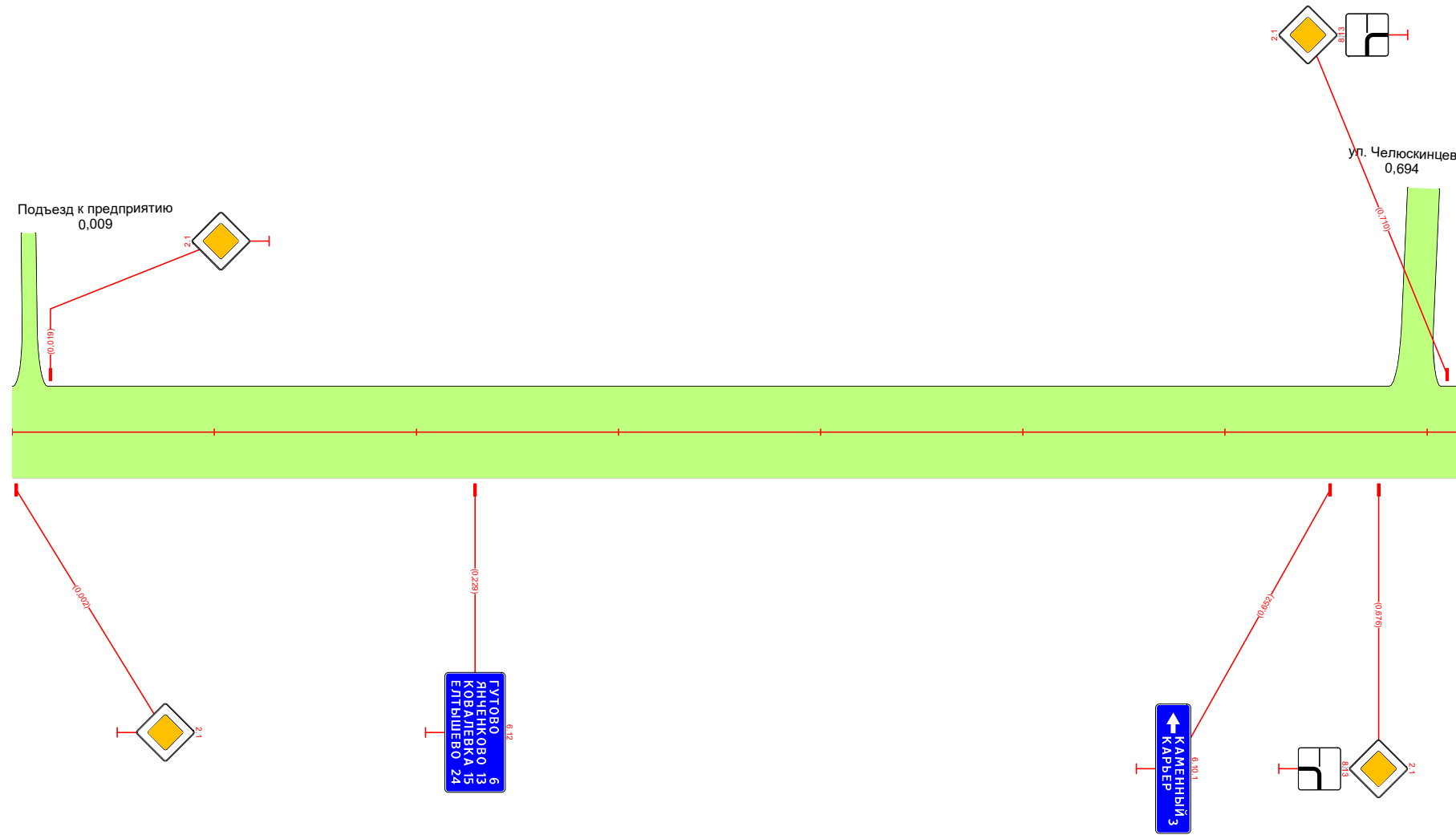
ул. Губовская (участок 1) протяженностью 1,170 км г. Тогучин  
 0,850-1,170



Видимость в прямом направлении												
Дорожная разметка справа		<table border="1"> <tr> <td>11</td> <td>17</td> <td>11</td> <td>17</td> <td>11</td> </tr> <tr> <td>0,850 - 0,879</td> <td>0,879 - 0,894</td> <td>0,894 - 1,013</td> <td>1,013 - 1,028</td> <td>1,028 - 1,033</td> </tr> </table>	11	17	11	17	11	0,850 - 0,879	0,879 - 0,894	0,894 - 1,013	1,013 - 1,028	1,028 - 1,033
11	17	11	17	11								
0,850 - 0,879	0,879 - 0,894	0,894 - 1,013	1,013 - 1,028	1,028 - 1,033								
Дорожные ограждения и направляющие устройства справа	На разделительной											
	На обочине											
Тротуары справа		<table border="1"> <tr> <td>0,850 - 0,876, 126 м, а/д, ш. 10 м</td> <td>0,895 - 1,013, (118 м), а/д, ш. 10 м</td> </tr> </table>	0,850 - 0,876, 126 м, а/д, ш. 10 м	0,895 - 1,013, (118 м), а/д, ш. 10 м								
0,850 - 0,876, 126 м, а/д, ш. 10 м	0,895 - 1,013, (118 м), а/д, ш. 10 м											

Тротуары слева		
Дорожные ограждения и направляющие устройства слева	На обочине	
	На разделительной	
Дорожная разметка слева		
Элементы в плане		
Продольный профиль		R=3021, L=179    0.179    R=5054, L=179    0.358    R=5237, L=179    0.537    R=2479, L=179    0.537    0.2068    0.158
Видимость в обратном направлении		

ул. Гумовская (участок 2) протяженностью 0,716 км г. Тогучин  
 ПОДД г. Тогучин  
 0,000-0,716



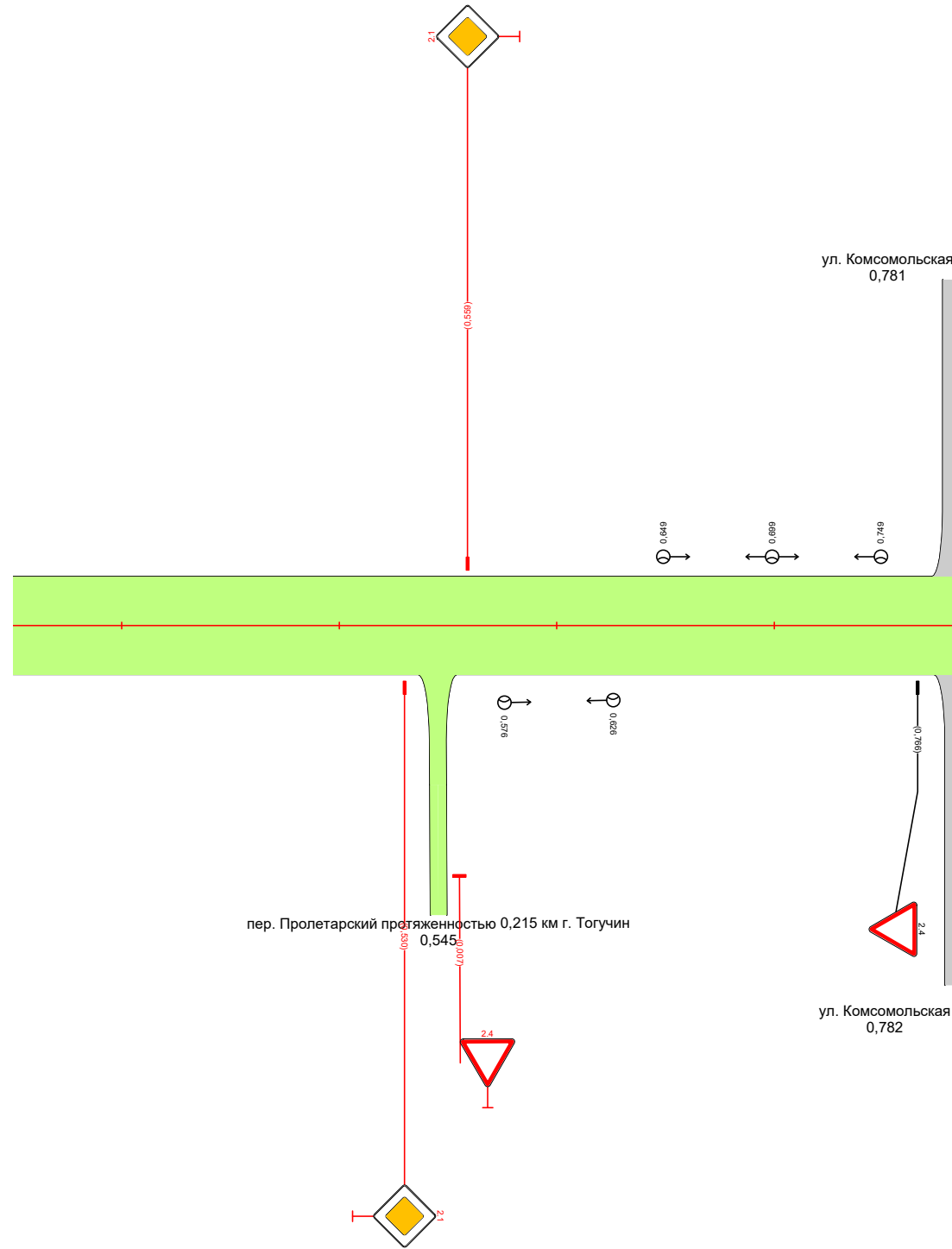
Видимость в прямом направлении		<100    0.179    0.358    0.537    0.2068    0.158
Дорожная разметка справа		
Дорожные ограждения и направляющие устройства справа	На разделительной	
	На обочине	
Тротуары справа		





Тротуары слева		
Дорожные ограждения и направляющие устройства слева	На обочине	
	На разделительной	
Дорожная разметка слева		
Элементы в плане		
Продольный профиль		R=162081, L=787
Видимость в обратном направлении		0,395    -200    0,495

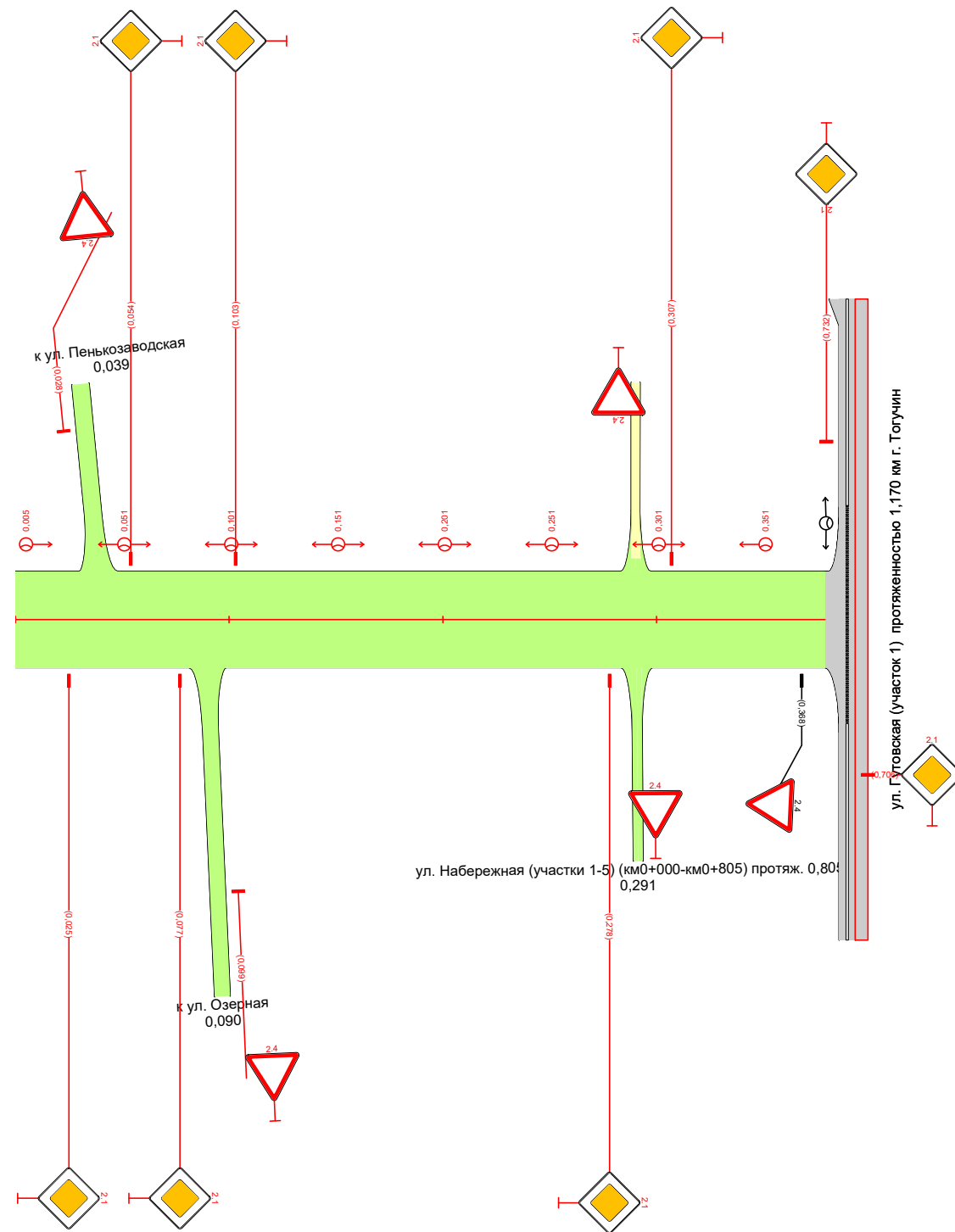
ул. Тогуучинка протяженностью 0,787 км г. Тогуучин  
 ПОДД г. Тогуучин  
 0,350-0,787



Видимость в прямом направлении		
Дорожная разметка справа		
Дорожные ограждения и направляющие устройства справа	На разделительной	
	На обочине	
Тротуары справа		

Тротуары слева		
Дорожные ограждения и направляющие устройства слева	На обочине	
	На разделительной	
Дорожная разметка слева		
Элементы в плане		
Продольный профиль		$R=8290, L=379$
Видимость в обратном направлении		

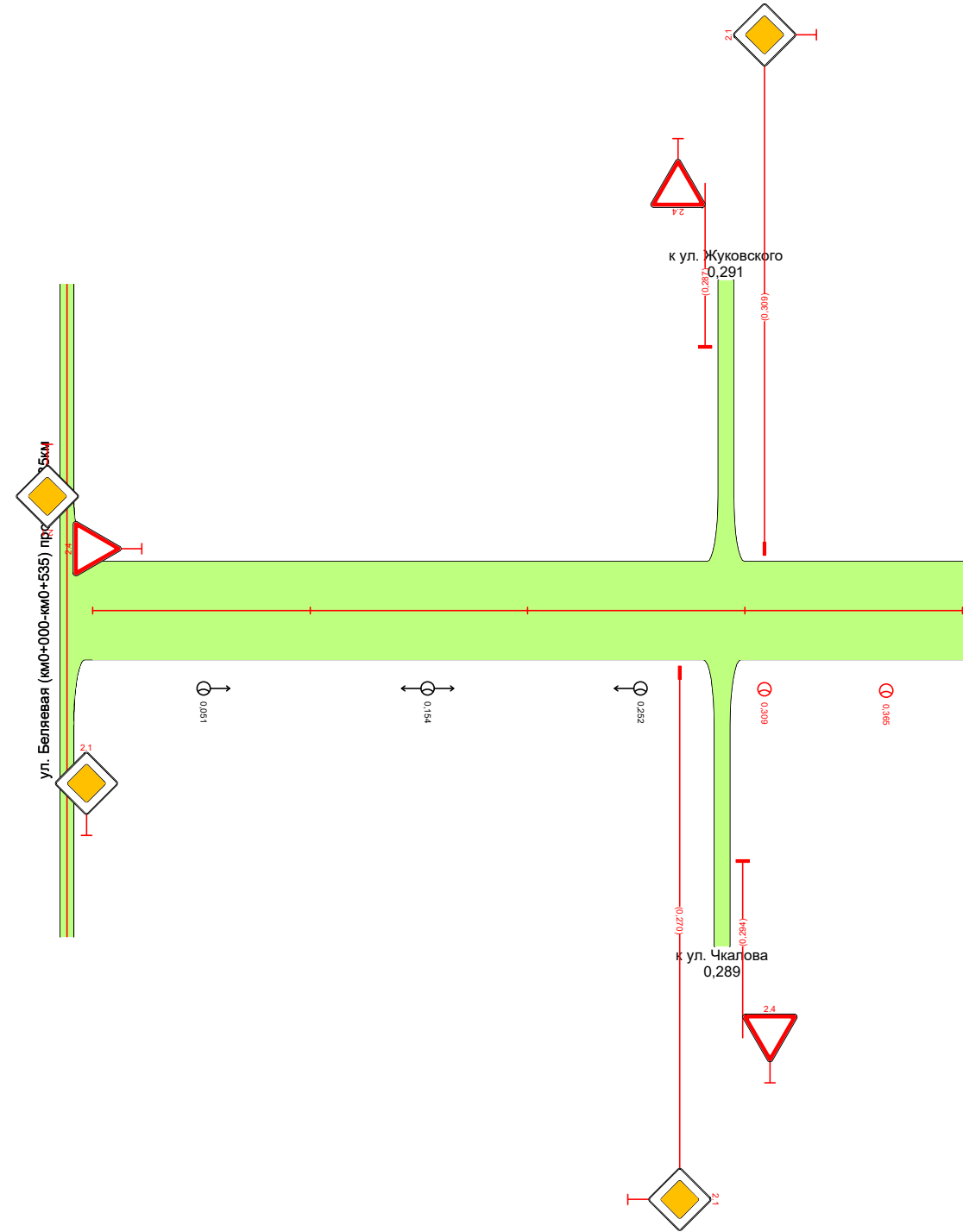
ПОДД г. Тогучин  
ул. Речная протяженностью 0,379 км г. Тогучин  
0,000-0,529



Видимость в прямом направлении		$<200$
Дорожная разметка справа		
Дорожные ограждения и направляющие устройства справа	На разделительной	
	На обочине	
Тротуары справа		

Тротуары слева		
Дорожные ограждения и направляющие устройства слева	На обочине	
	На разделительной	
Дорожная разметка слева		
Элементы в плане		
Продольный профиль		
Видимость в обратном направлении		

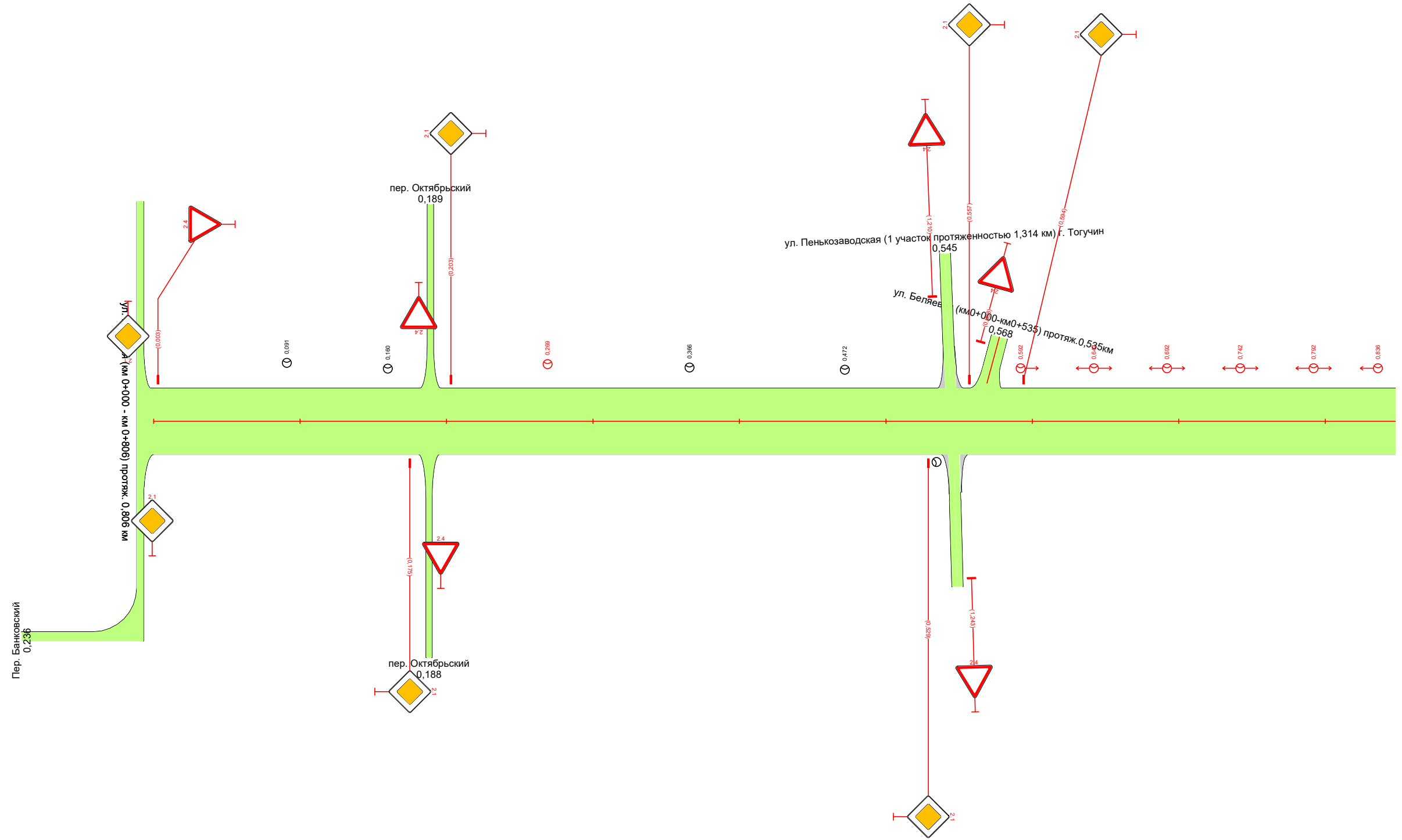
ПОДД г. Тогуучин  
 ул. Звездная протяженностью 0,406 км г. Тогуучин  
 -0,116-0,406



Видимость в прямом направлении		
Дорожная разметка справа		
Дорожные ограждения и направляющие устройства справа	На разделительной	
	На обочине	
Тротуары справа		

Тротуары слева		
Дорожные ограждения и направляющие устройства слева	На обочине	
	На разделительной	
Дорожная разметка слева		
Элементы в плане		
Продольный профиль		
Видимость в обратном направлении		

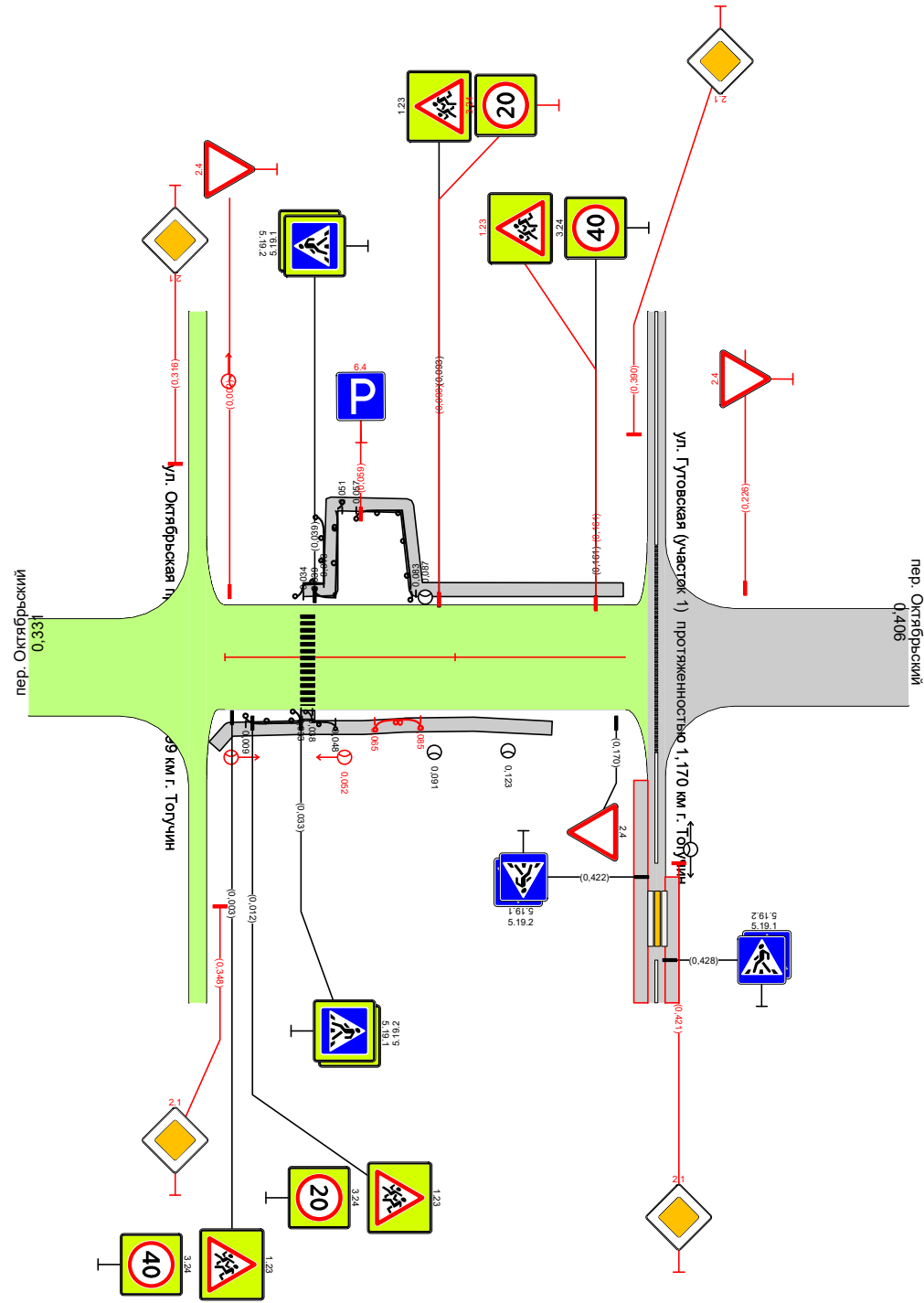
ПОДД г. Тогучин  
 ул. Добровольского протяженностью 0,848 км г. Тогучин  
 -0,129-0,848



Видимость в прямом направлении		
Дорожная разметка справа		
Дорожные ограждения и направляющие устройства справа	На разделительной	
	На обочине	
Тротуары справа		

Тротуары слева		0,034 - 0,173, (139 м), а/б, ш, 1,0 м
Дорожные ограждения и направляющие устройства слева	На обочине	до 150 0,034 - 0,083
	На разделительной	до 150 0,057 - 0,083
Дорожная разметка слева		
Элементы в плане		
Продольный профиль		0,0010 L=324 α=0
Видимость в обратном направлении		

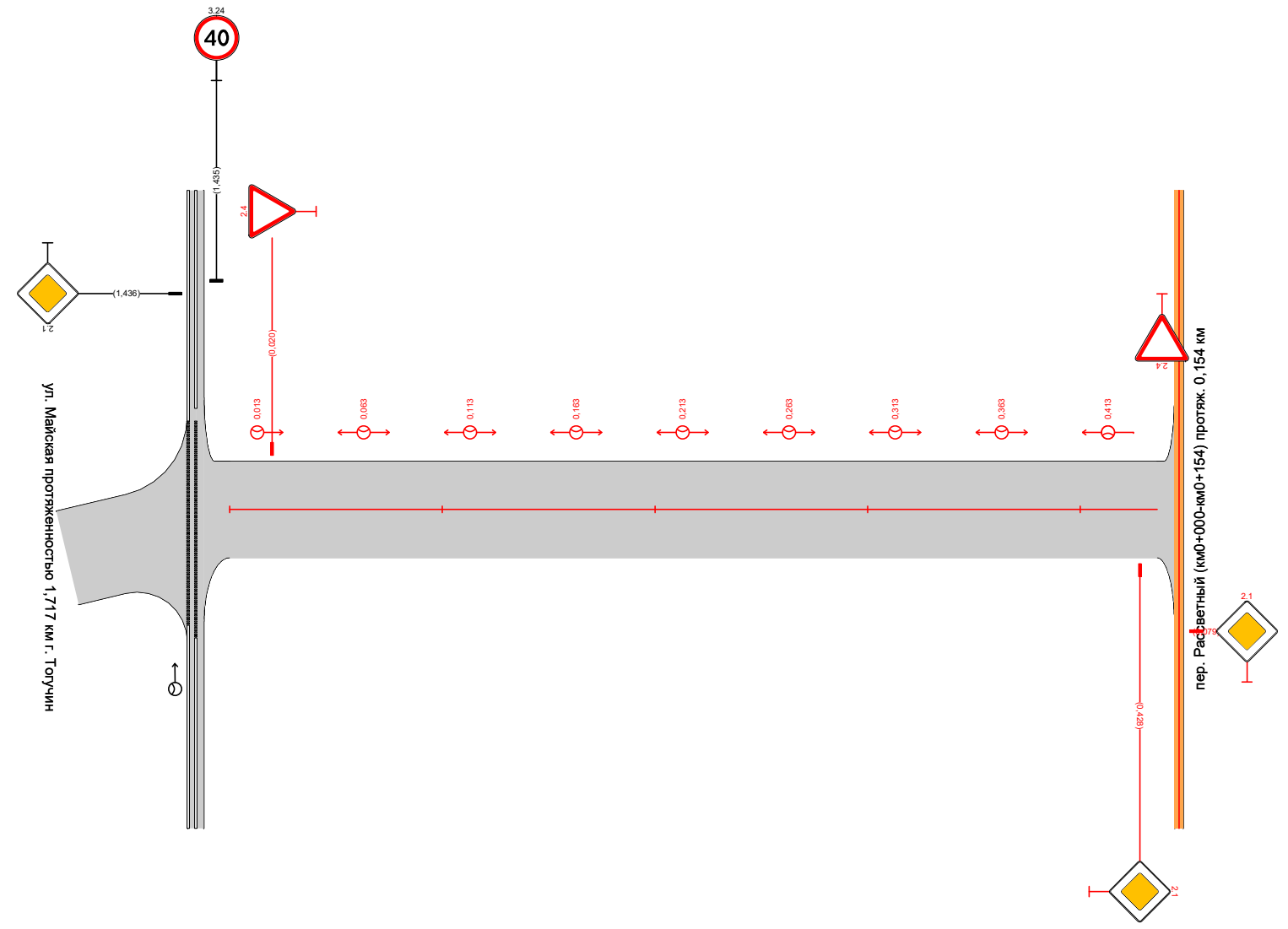
ПОДД г. Тогучин  
 пер. Октябрьский (1 участок протяженностью 0,174 км) г. Тогучин  
 -0,150-0,324



Видимость в прямом направлении		
Дорожная разметка справа		
Дорожные ограждения и направляющие устройства справа	На разделительной	
	На обочине	до 150 0,009 - 0,033
Тротуары справа		-0,004 - 0,142, (146 м), а/б, ш, 1,0 м

Тротуары слева		
Дорожные ограждения и направляющие устройства слева	На обочине	
	На разделительной	
Дорожная разметка слева		
Элементы в плане		
Продольный профиль		
Видимость в обратном направлении		

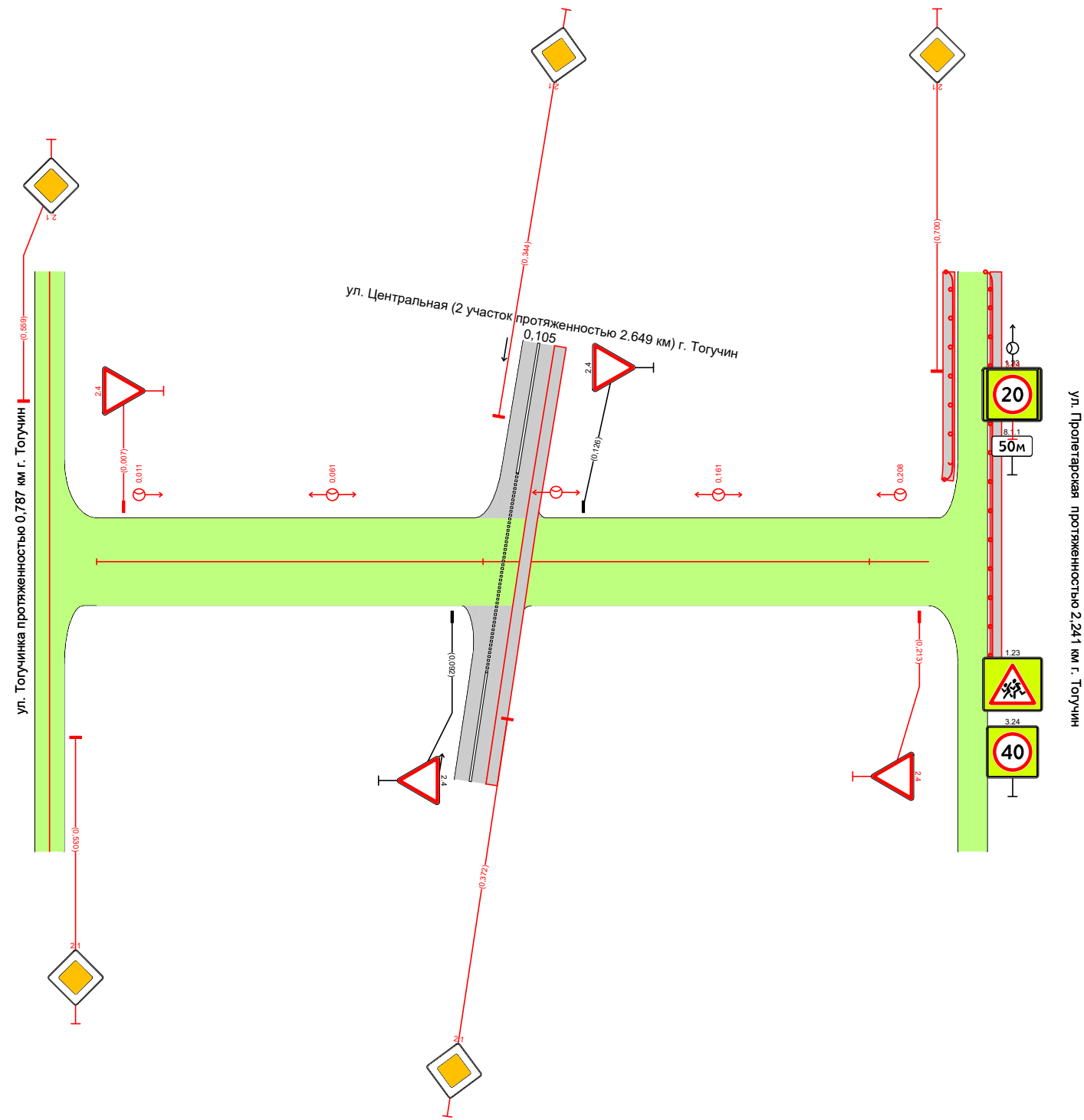
ПОДД г. Тогучин  
 пер. Октябрьский (2 участка протяженностью 0,436 км) г. Тогучин  
 -0,150-0,546



Видимость в прямом направлении		
Дорожная разметка справа		
Дорожные ограждения и направляющие устройства справа	На разделительной	
	На обочине	
Тротуары справа		

Тротуары слева		
Дорожные ограждения и направляющие устройства слева	На обочине	
	На разделительной	
Дорожная разметка слева		
Элементы в плане		
Продольный профиль		0,000      α=27      L=215      0,215
Видимость в обратном направлении		

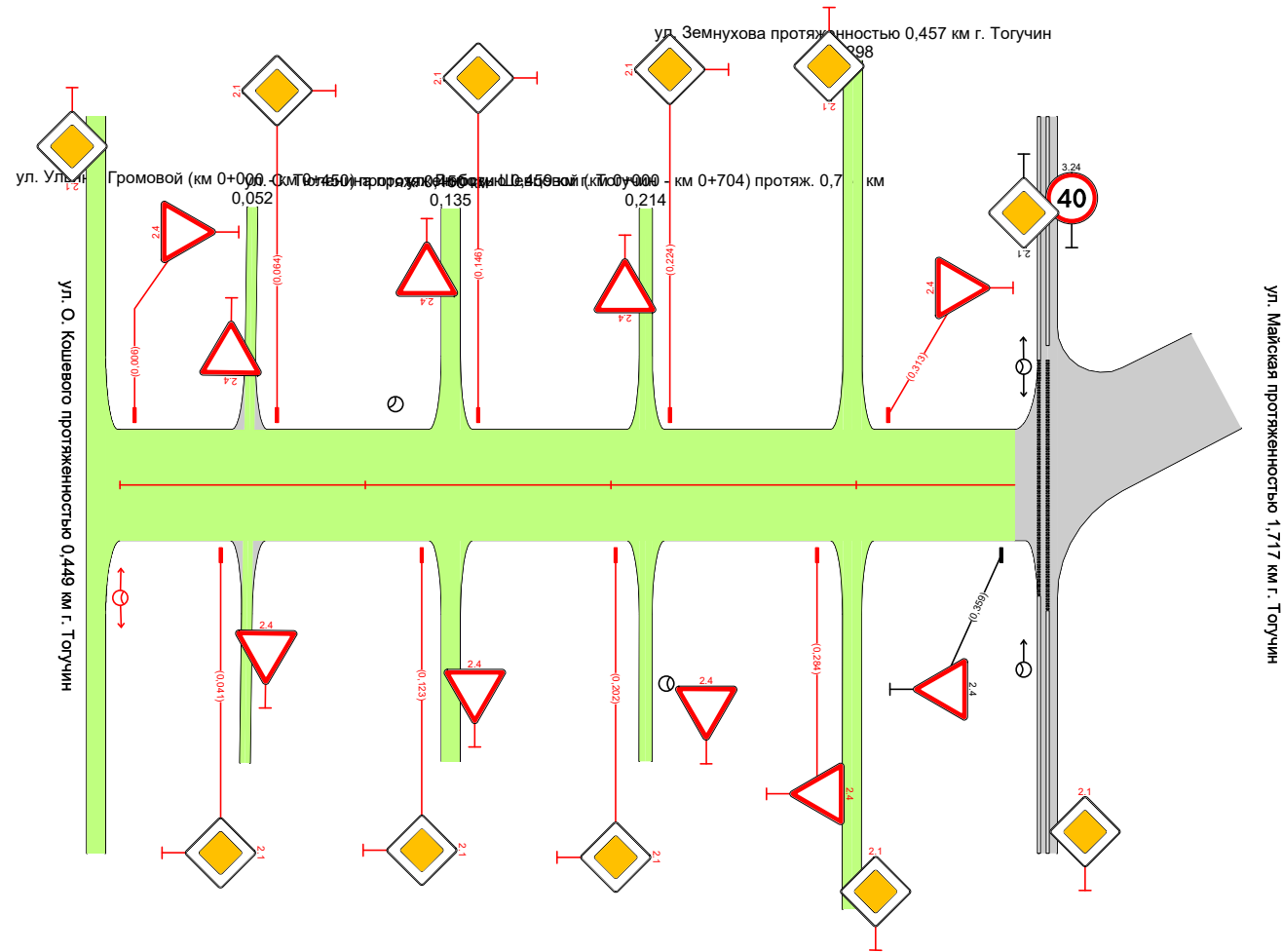
ПОДД г. Тогучин  
 пер. Пролетарский протяженностью 0,215 км г. Тогучин  
 -0,150-0,350



Видимость в прямом направлении		
Дорожная разметка справа		
Дорожные ограждения и направляющие устройства справа	На разделительной	
	На обочине	
Тротуары справа		

Тротуары слева		
Дорожные ограждения и направляющие устройства слева	На обочине	
	На разделительной	
Дорожная разметка слева		
Элементы в плане		
Продольный профиль		0,000 L=515 α=0
Видимость в обратном направлении		

ПОДД г. Тогучин  
 проезд ул. Майская - ул. О. Кошевого  
 -0,150-0,515

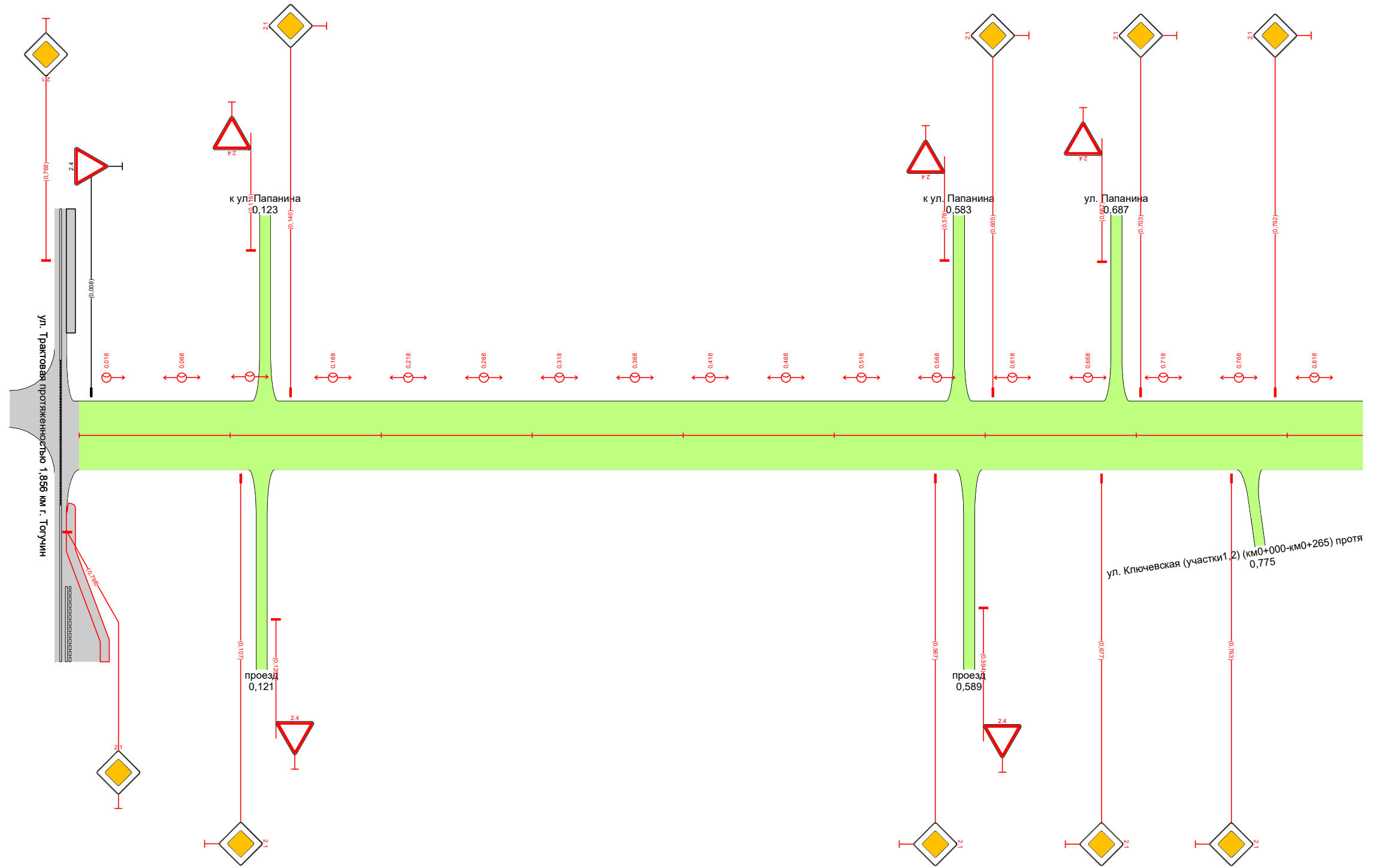


Видимость в прямом направлении		
Дорожная разметка справа		
Дорожные ограждения и направляющие устройства справа	На разделительной	
	На обочине	
Тротуары справа		



Тротуары слева		
Дорожные ограждения и направляющие устройства слева	На обочине	
	На разделительной	
Дорожная разметка слева		
Элементы в плане		
Продольный профиль		0,000 <span style="margin-left: 200px;">L=850</span> <span style="float: right;">α=0</span>
Видимость в обратном направлении		

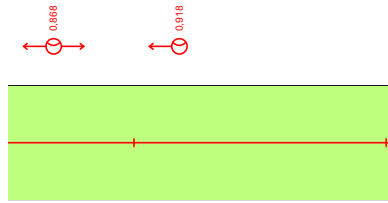
ПОДД г. Тогучин  
 ул. М. Горького протяженностью 1,004 км г. Тогучин  
 -0,150-0,850



Видимость в прямом направлении		
Дорожная разметка справа		
Дорожные ограждения и направляющие устройства справа	На разделительной	
	На обочине	
Тротуары справа		

Тротуары слева		
Дорожные ограждения и направляющие устройства слева	На обочине	
	На разделительной	
Дорожная разметка слева		
Элементы в плане		
Продольный профиль		
Видимость в обратном направлении		

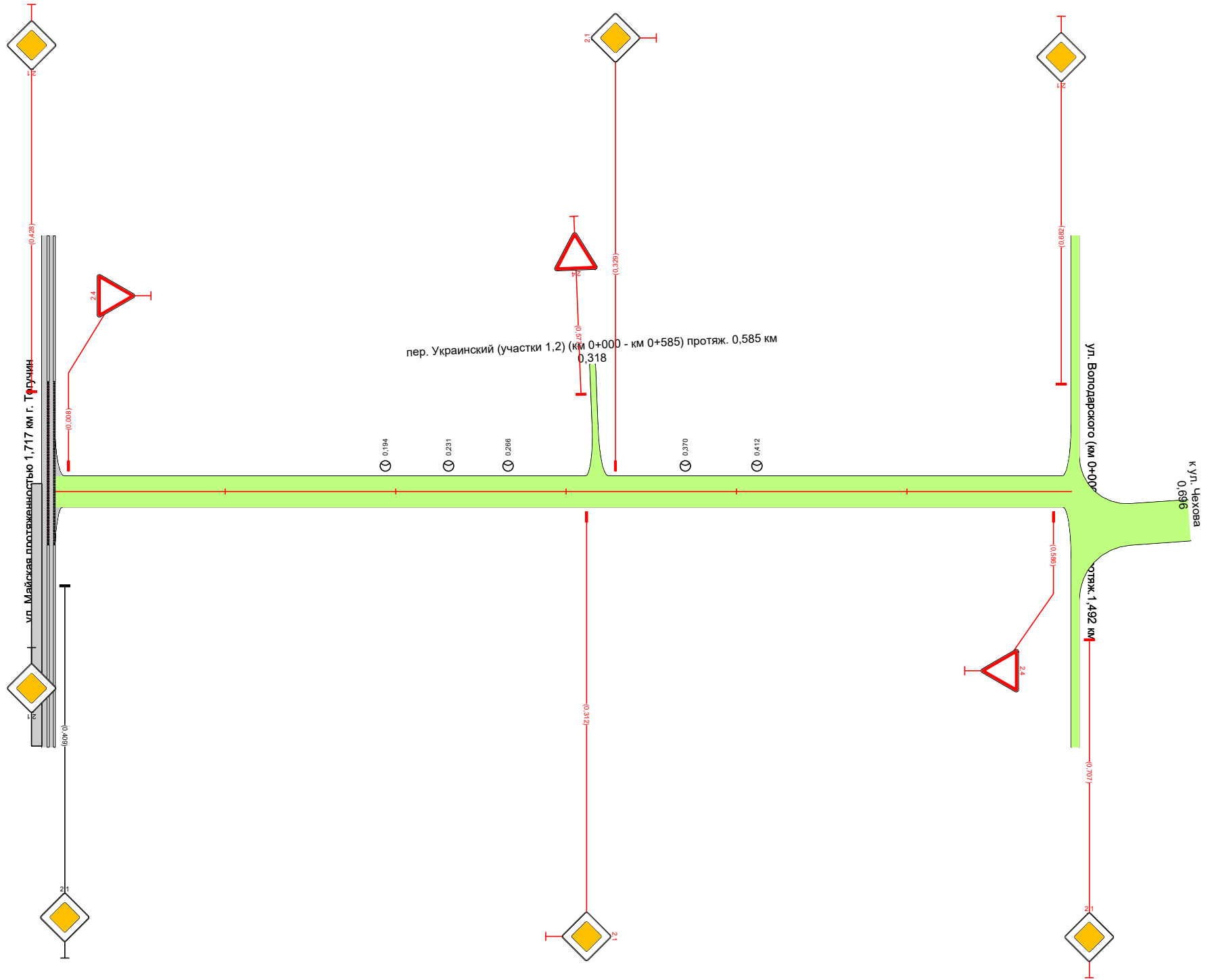
ул. М.Горького протяженностью 1,004 км г. Тогучин  
 ПОДД г. Тогучин  
 0,850-1,004



Видимость в прямом направлении		
Дорожная разметка справа		
Дорожные ограждения и направляющие устройства справа	На разделительной	
	На обочине	
Тротуары справа		

Тротуары слева		
Дорожные ограждения и направляющие устройства слева	На обочине	
	На разделительной	
Дорожная разметка слева		
Элементы в плане		
Продольный профиль		
Видимость в обратном направлении		

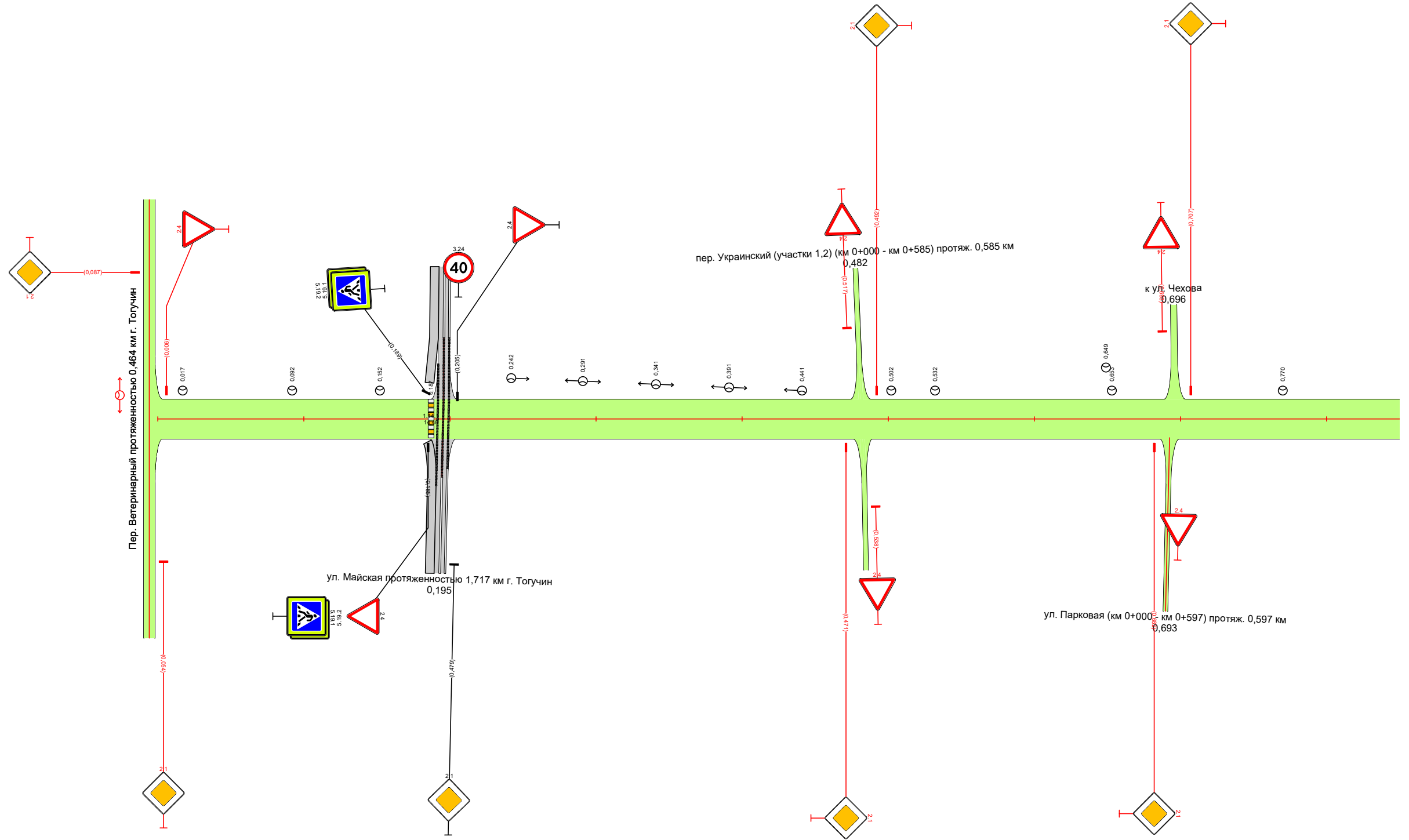
ПОДД г. Тогуучин  
ул. Парковая (км 0+000 - км 0+597) протяж. 0,597 км  
-0,150-0,747



Видимость в прямом направлении		
Дорожная разметка справа		
Дорожные ограждения и направляющие устройства справа	На разделительной	
	На обочине	
Тротуары справа		

Тротуары слева		
Дорожные ограждения и направляющие устройства слева	На обочине	
	На разделительной	
Дорожная разметка слева		
Элементы в плане		
Продольный профиль		$R=68138, L=994$
Видимость в обратном направлении		

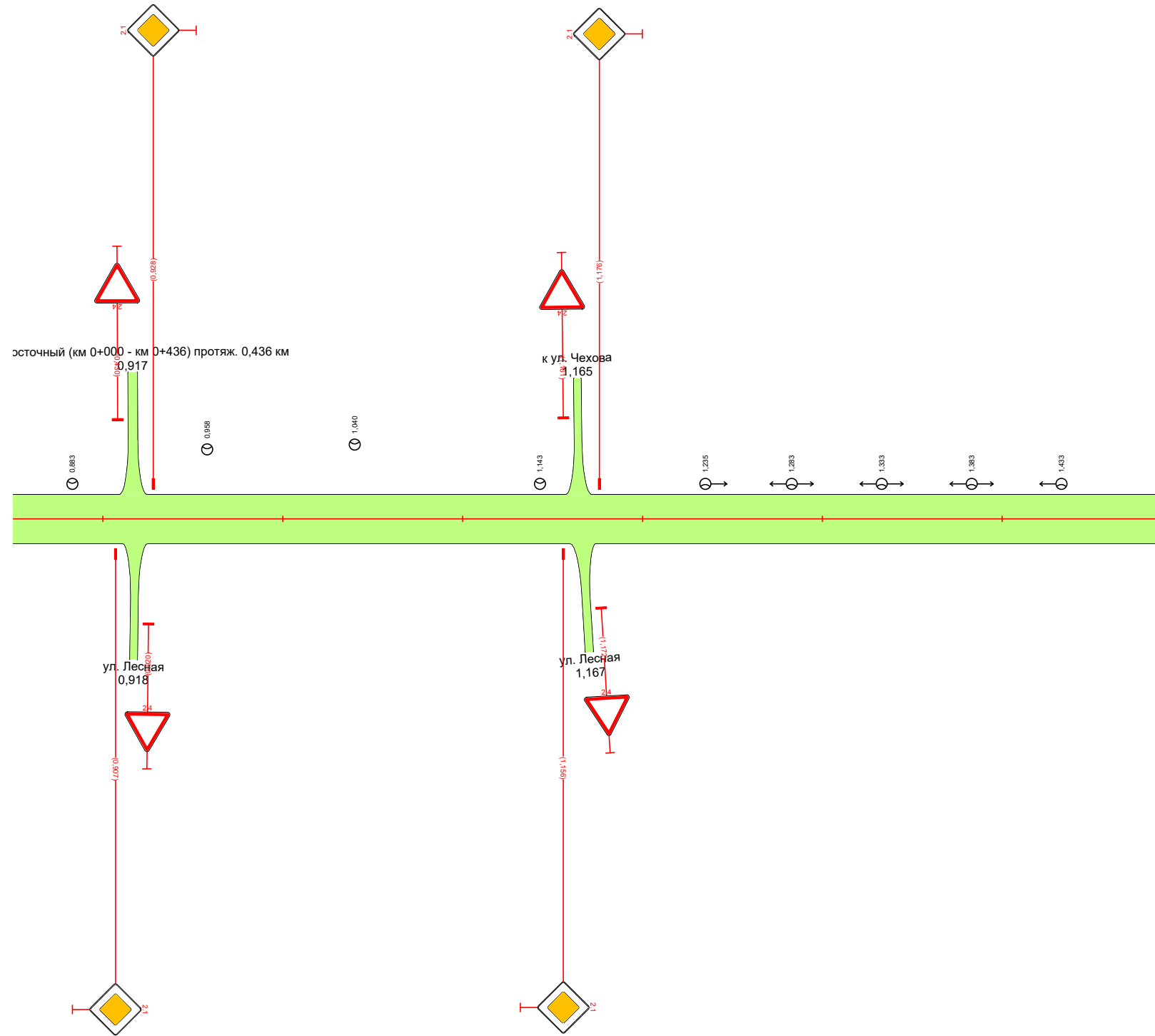
ПОДД г. Тогучин  
 ул. Володарского (км 0+000-км 1+492) протяж. 1,492 км  
 -0,150-0,850



Видимость в прямом направлении		
Дорожная разметка справа		
Дорожные ограждения и направляющие устройства справа	На разделительной	
	На обочине	
Тротуары справа		

Тротуары слева		
Дорожные ограждения и направляющие устройства слева	На обочине	
	На разделительной	
Дорожная разметка слева		
Элементы в плане		
Продольный профиль		R=68138, L=994      R=83739, L=498
Видимость в обратном направлении		

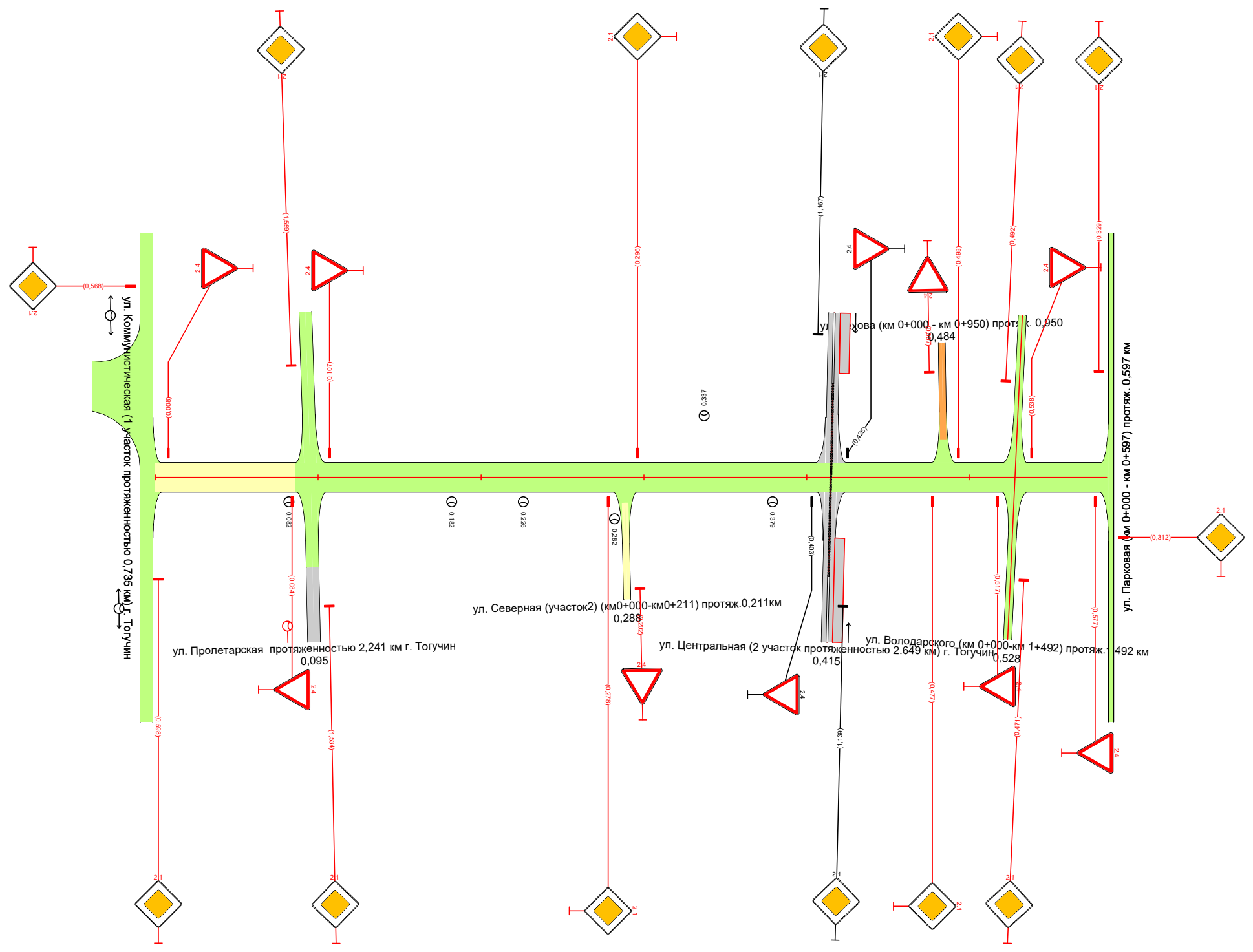
ПОДД г. Тогучин  
 ул. Володарского (км 0+000-км 1+492) протяж. 1,492 км  
 0,850-1,492



Видимость в прямом направлении		
Дорожная разметка справа		
Дорожные ограждения и направляющие устройства справа	На разделительной	
	На обочине	
Тротуары справа		

Тротуары слева		
Дорожные ограждения и направляющие устройства слева	На обочине	
	На разделительной	
Дорожная разметка слева		
Элементы в плане		
Продольный профиль		
Видимость в обратном направлении		

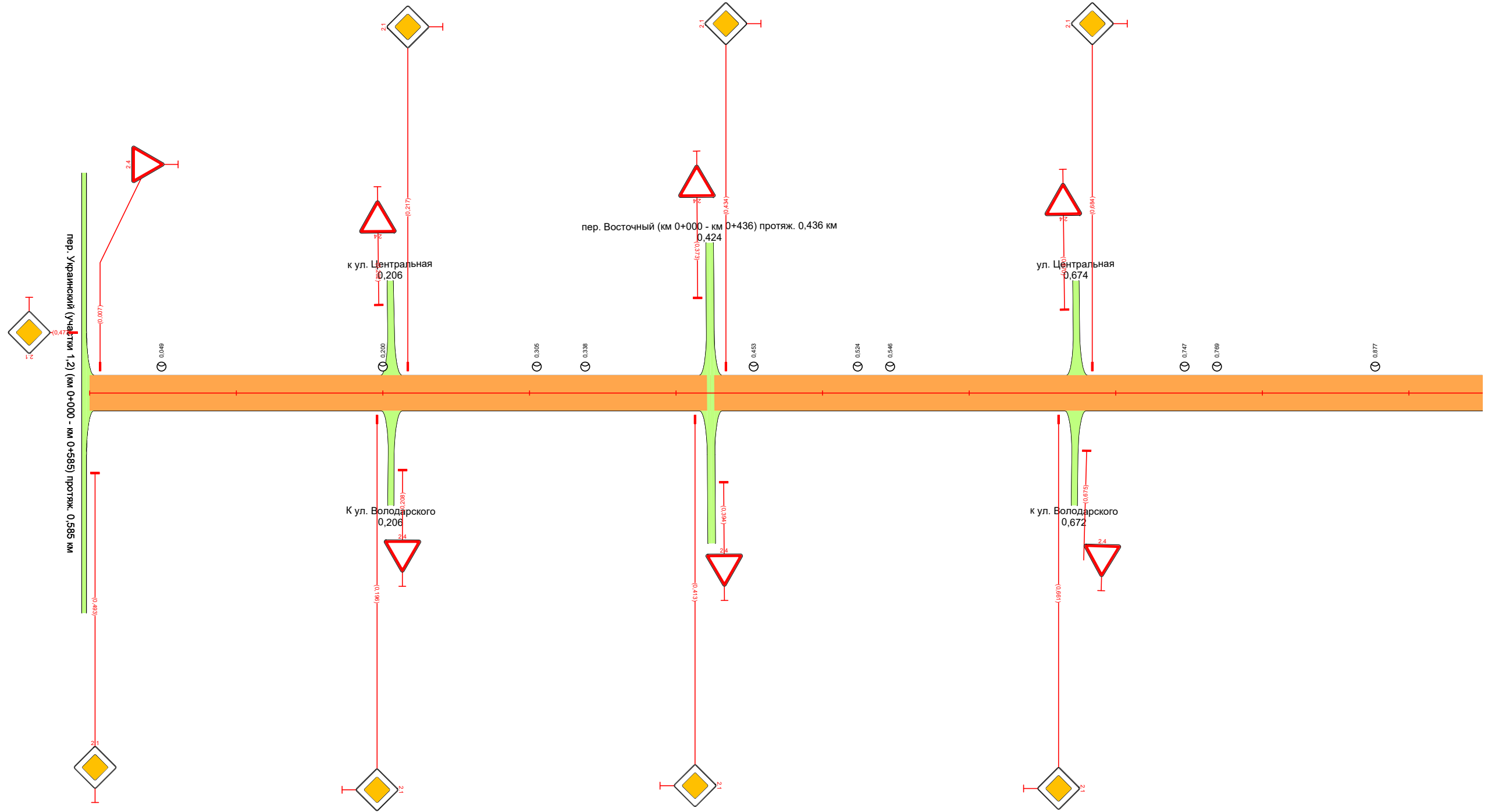
ПОДД г. Тогучин  
 пер. Украинский (участки 1,2) (км 0+000 - км 0+585) протяж. 0,585 км  
 -0,150-0,734



Видимость в прямом направлении		
Дорожная разметка справа		
Дорожные ограждения и направляющие устройства справа	На разделительной	
	На обочине	
Тротуары справа		

Тротуары слева		
Дорожные ограждения и направляющие устройства слева	На обочине	
	На разделительной	
Дорожная разметка слева		
Элементы в плане		
Продольный профиль		
Видимость в обратном направлении		

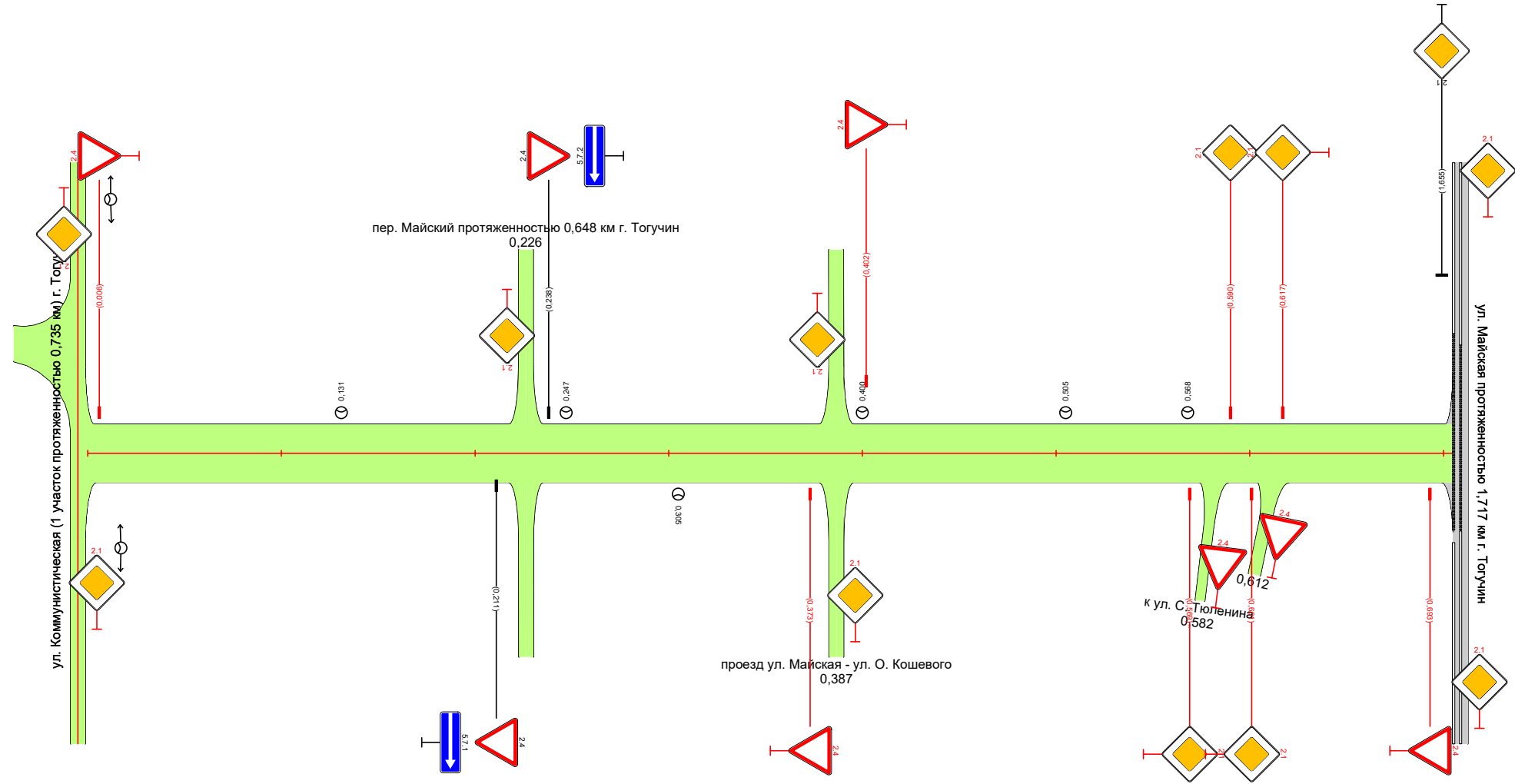
ПОДД 2. Тогучин  
 ул. Чехова (км 0+000 - км 0+950) протяж. 0,950  
 -0,058-0,950



Видимость в прямом направлении		
Дорожная разметка справа		
Дорожные ограждения и направляющие устройства справа	На разделительной	
	На обочине	
Тротуары справа		

Тротуары слева		
Дорожные ограждения и направляющие устройства слева	На обочине	
	На разделительной	
Дорожная разметка слева		
Элементы в плане		
Продольный профиль		
Видимость в обратном направлении		

ПОДД 2. Тогучин  
 ул. Любви Шевцовой (км 0+000 - км 0+704) протяж. 0,704 км  
 -0,150-0,854

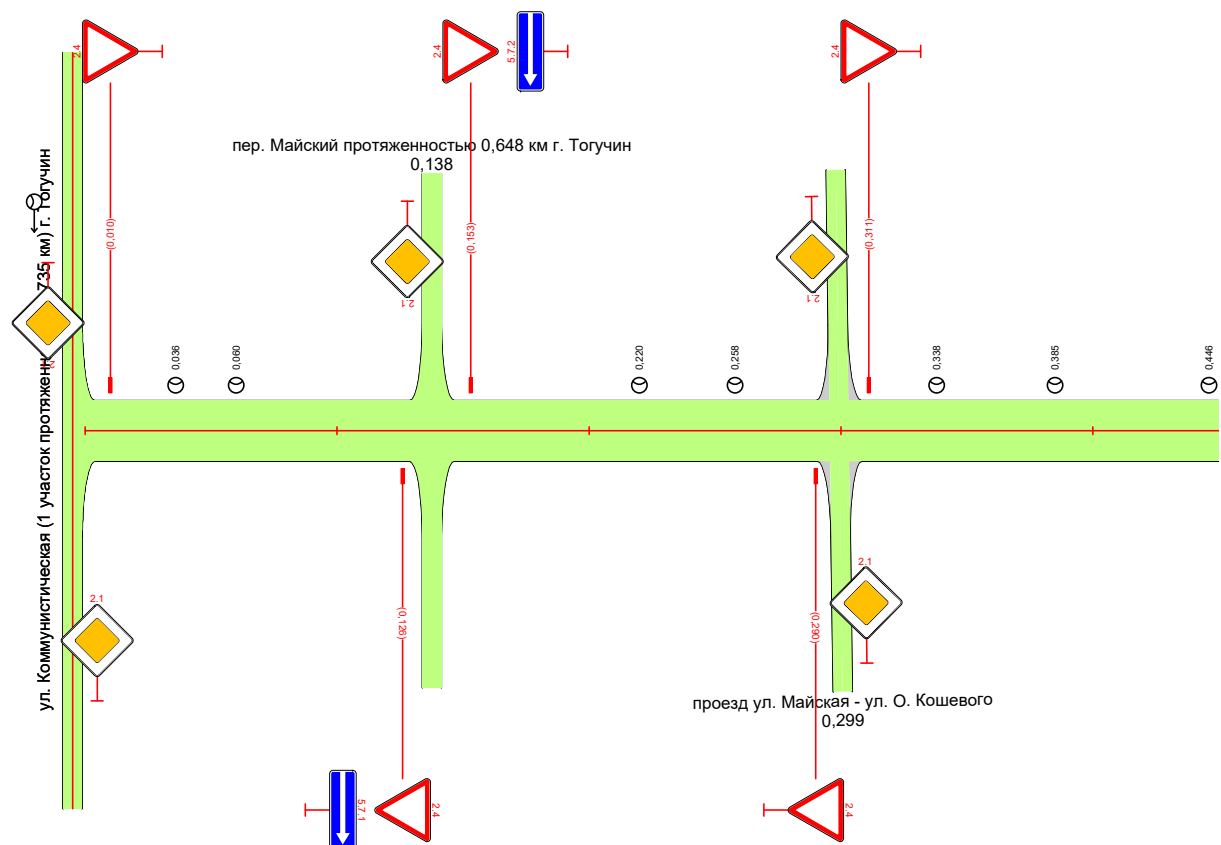


Видимость в прямом направлении		
Дорожная разметка справа		
Дорожные ограждения и направляющие устройства справа	На разделительной	
	На обочине	
Тротуары справа		



Тротуары слева		
Дорожные ограждения и направляющие устройства слева	На обочине	
	На разделительной	
Дорожная разметка слева		
Элементы в плане		
Продольный профиль		
Видимость в обратном направлении		

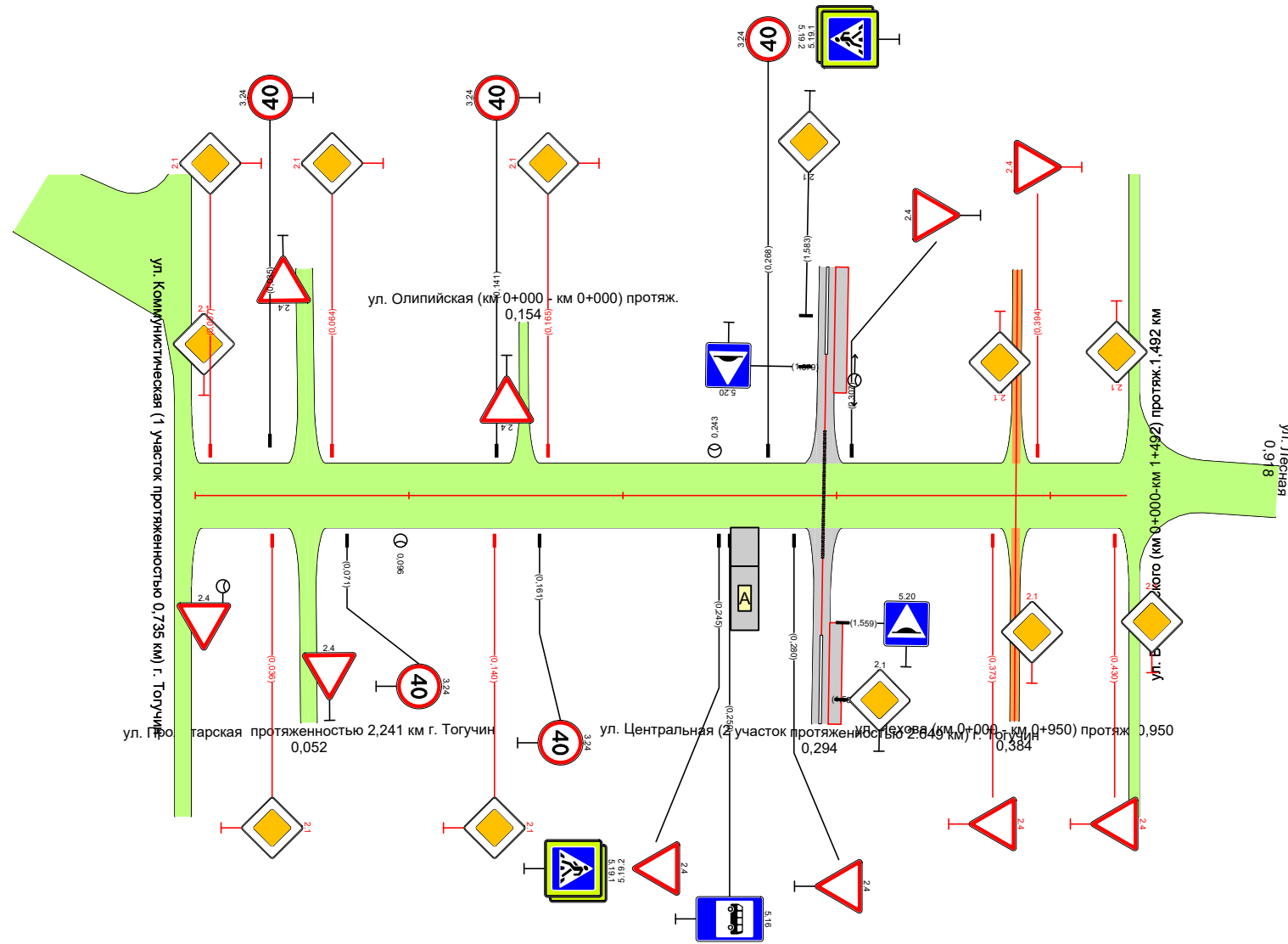
ПОДД 2. Тогучин  
 ул. Ульяны Громовой (км 0+000 - км 0+450) протяж. 0,450 км  
 -0,150-0,450



Видимость в прямом направлении		
Дорожная разметка справа		
Дорожные ограждения и направляющие устройства справа	На разделительной	
	На обочине	
Тротуары справа		

Тротуары слева		
Дорожные ограждения и направляющие устройства слева	На обочине	
	На разделительной	
Дорожная разметка слева		
Элементы в плане		
Продольный профиль		0,000 <span style="margin-left: 150px;">R=14409, L=436</span> 0,436
Видимость в обратном направлении		

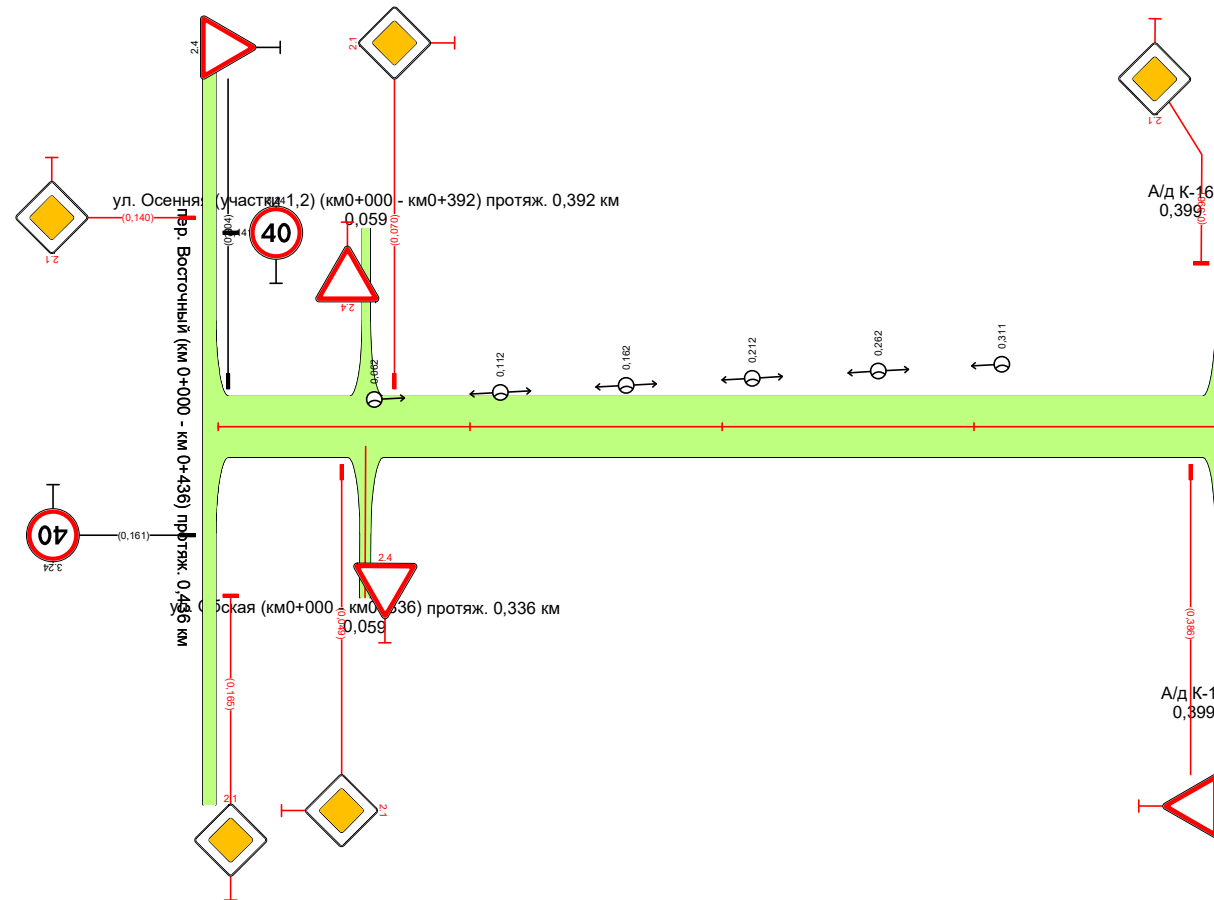
ПОДД г. Тогучин  
 пер. Восточный (км 0+000 – км 0+436) протяж. 0,436 км  
 -0,150-0,586



Видимость в прямом направлении		0,000 <span style="margin-left: 100px;">-200</span> 0,174
Дорожная разметка справа		
Дорожные ограждения и направляющие устройства справа	На разделительной	
	На обочине	
Тротуары справа		

Тротуары слева		
Дорожные ограждения и направляющие устройства слева	На обочине	
	На разделительной	
Дорожная разметка слева		
Элементы в плане		
Продольный профиль		
Видимость в обратном направлении		

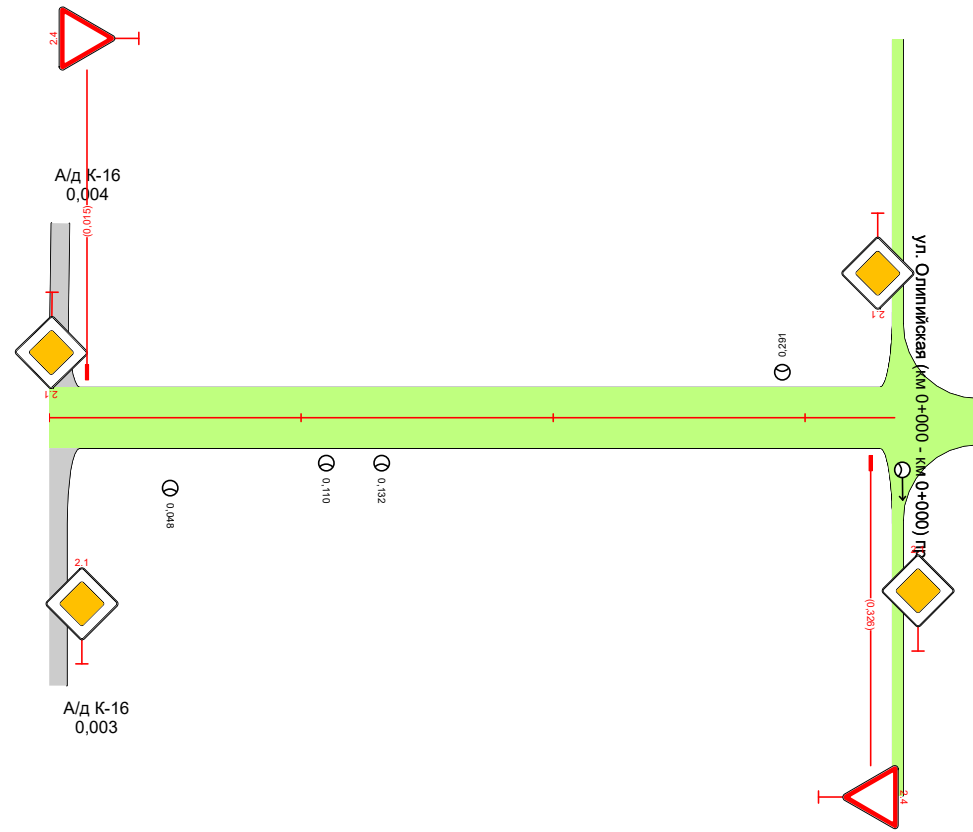
ПОДД 2. Тогуучин  
 ул. Олимпийская (км 0+000 - км 0+000) протяж.  
 -0,150-0,403




Видимость в прямом направлении		
Дорожная разметка справа		
Дорожные ограждения и направляющие устройства справа	На разделительной	
	На обочине	
Тротуары справа		

Тротуары слева		
Дорожные ограждения и направляющие устройства слева	На обочине	
	На разделительной	
Дорожная разметка слева		
Элементы в плане		
Продольный профиль		$R=15005, L=336$
Видимость в обратном направлении		

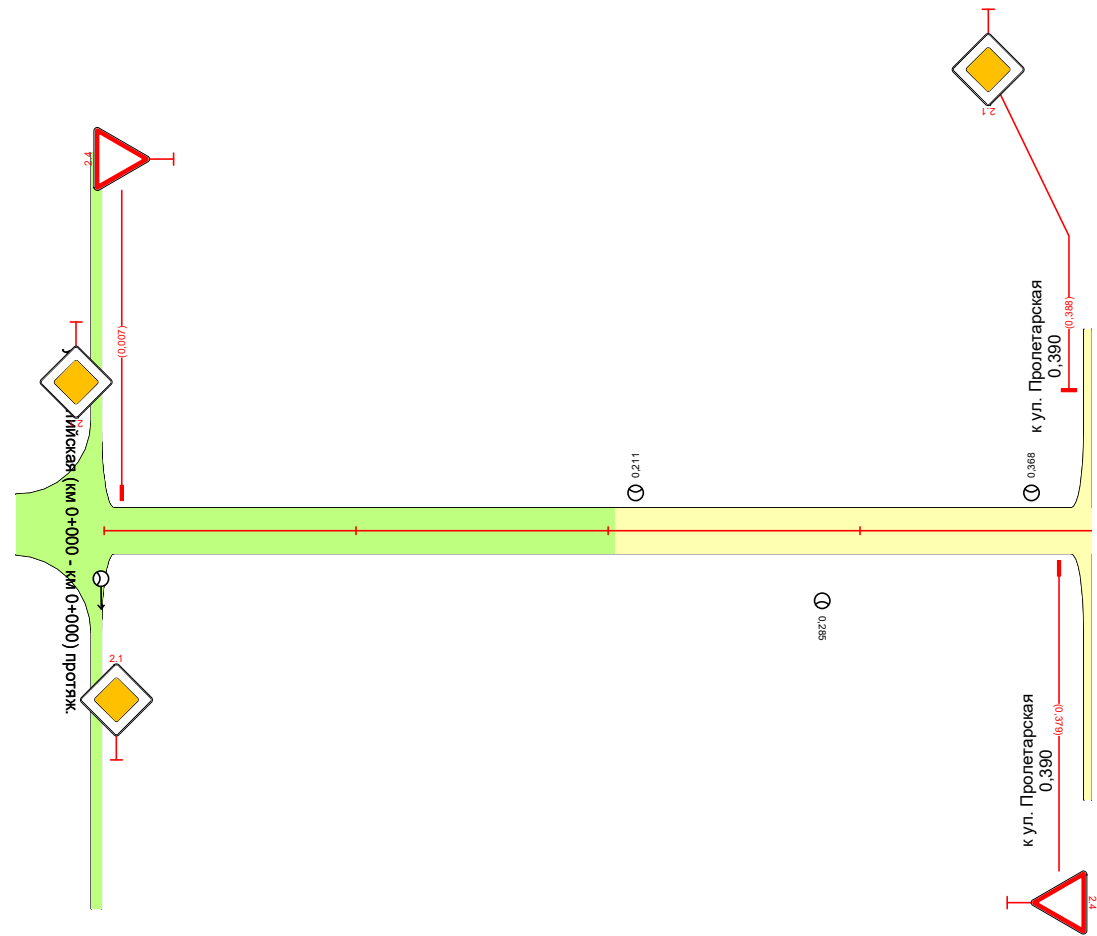
ПОДД г. Тогучин  
ул. Обская (км0+000 - км0+336) протяж. 0,336 км  
0,000-0,486



Видимость в прямом направлении		
Дорожная разметка справа		
Дорожные ограждения и направляющие устройства справа	На разделительной	
	На обочине	
Тротуары справа		

Тротуары слева		
Дорожные ограждения и направляющие устройства слева	На обочине	
	На разделительной	
Дорожная разметка слева		
Элементы в плане		
Продольный профиль		
Видимость в обратном направлении		

ул. Осенняя (участки 1,2) (кМО+000 – кМО+392) протяж. 0,392 км  
 ПОДД г. Тогуучин  
 -0,150-0,392



Видимость в прямом направлении		
Дорожная разметка справа		
Дорожные ограждения и направляющие устройства справа	На разделительной	
	На обочине	
Тротуары справа		

Тротуары слева		
Дорожные ограждения и направляющие устройства слева	На обочине	
	На разделительной	
Дорожная разметка слева		
Элементы в плане		
Продольный профиль		
Видимость в обратном направлении		

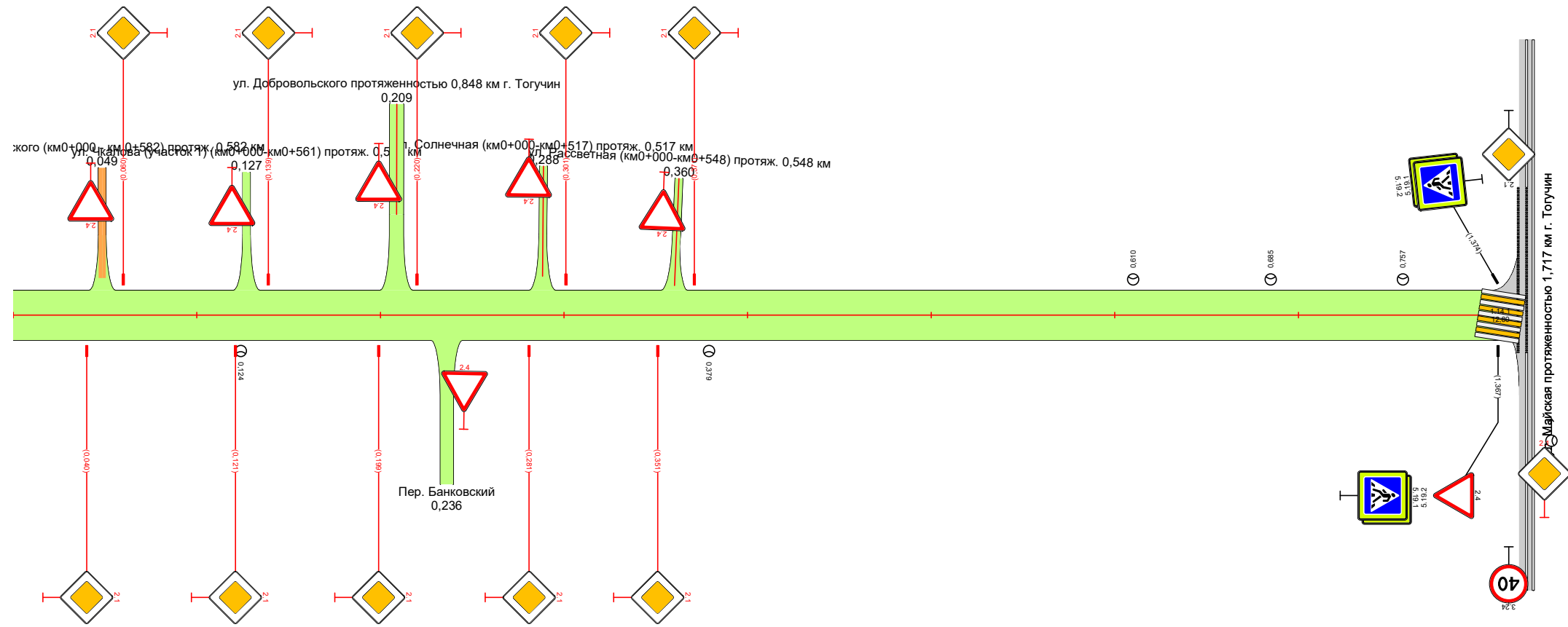
ПОДД 2. Тогучин  
 ул. Сурковская (км0+000-км0+342) протяж. 0,342 км  
 -0,150-0,342



Видимость в прямом направлении		
Дорожная разметка справа		
Дорожные ограждения и направляющие устройства справа	На разделительной	
	На обочине	
Тротуары справа		

Тротуары слева		
Дорожные ограждения и направляющие устройства слева	На обочине	
	На разделительной	
Дорожная разметка слева		
Элементы в плане		
Продольный профиль		R=4709, L=179   0,179   R=4170, L=179   0,358   R=4062, L=179   4,537   α=10   L=269   0,806
Видимость в обратном направлении		0,238   0,358   0,537   0,806

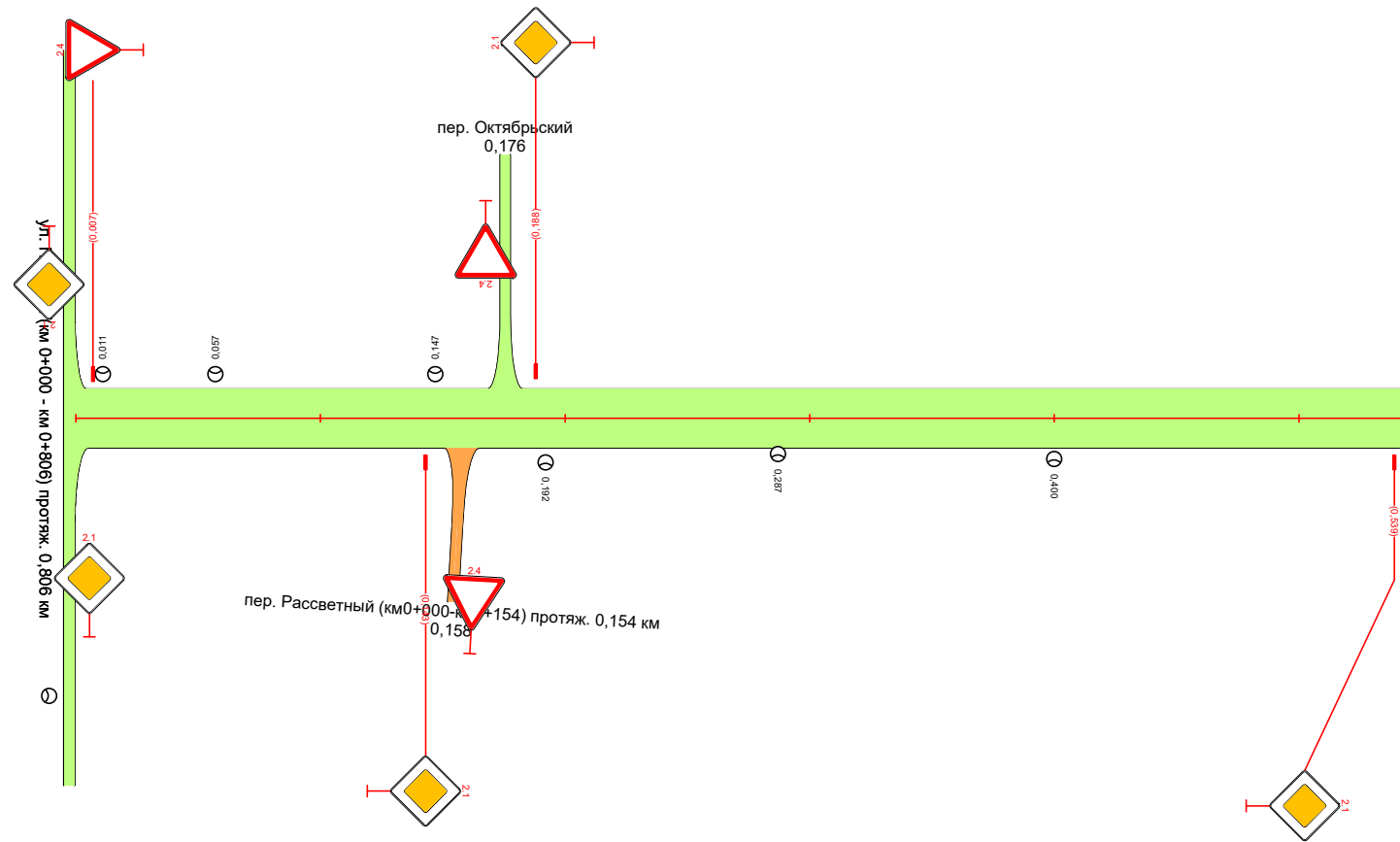
ПОДД г. Тогучин  
 ул. Полевая (км 0+000 – км 0+806) протяж. 0,806 км  
 0,000–0,956



Видимость в прямом направлении		
Дорожная разметка справа		
Дорожные ограждения и направляющие устройства справа	На разделительной	
	На обочине	
Тротуары справа		

Тротуары слева		
Дорожные ограждения и направляющие устройства слева	На обочине	
	На разделительной	
Дорожная разметка слева		
Элементы в плане		
Продольный профиль		1:1000 R=21204, L=548
Видимость в обратном направлении		

ПОДД г. Тогуучин  
 ул. Рассветная (км0+000-км0+548) протяж. 0,548 км  
 -0,150-0,548

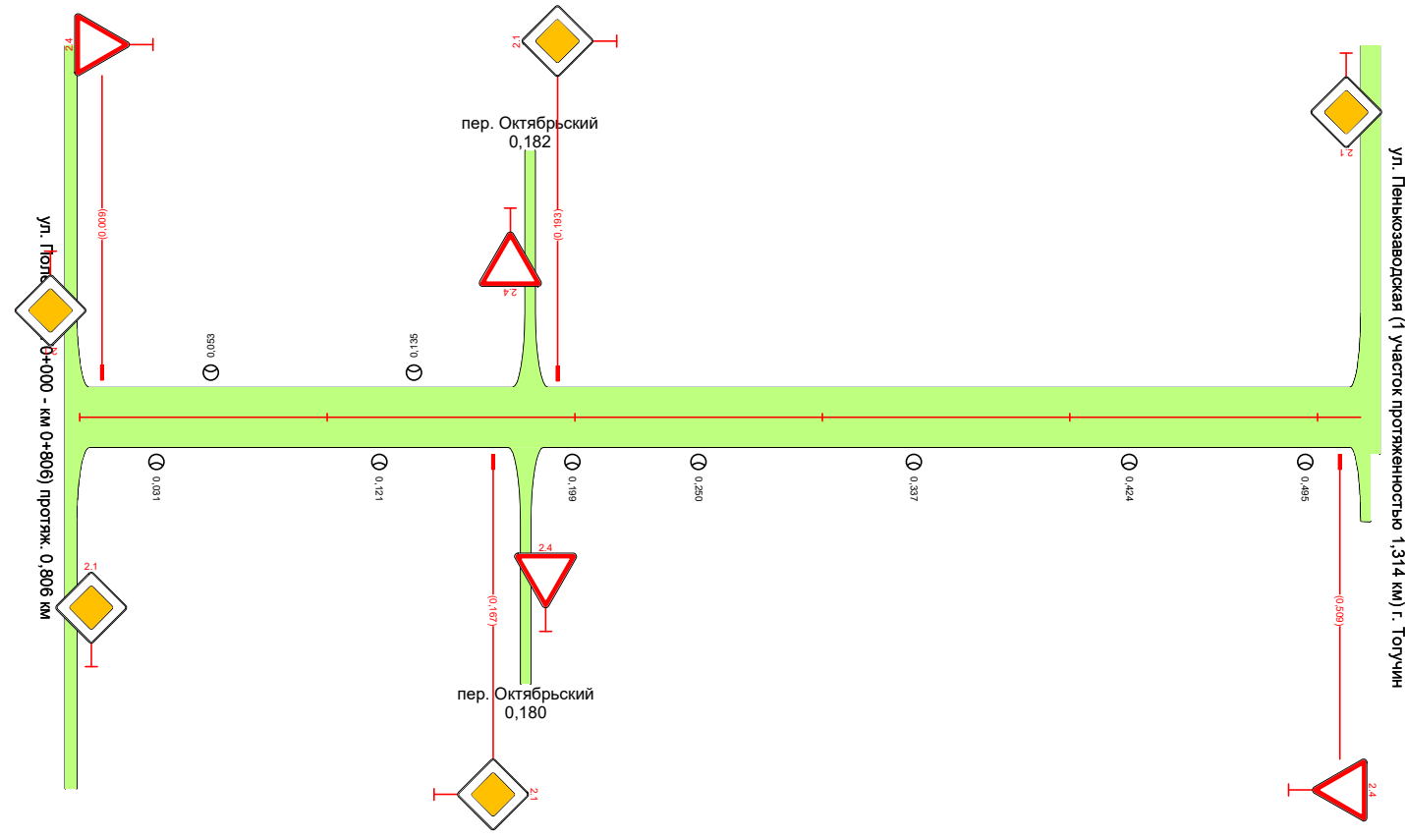


Видимость в прямом направлении		
Дорожная разметка справа		
Дорожные ограждения и направляющие устройства справа	На разделительной	
	На обочине	
Тротуары справа		



Тротуары слева		
Дорожные ограждения и направляющие устройства слева	На обочине	
	На разделительной	
Дорожная разметка слева		
Элементы в плане		
Продольный профиль		
Видимость в обратном направлении		

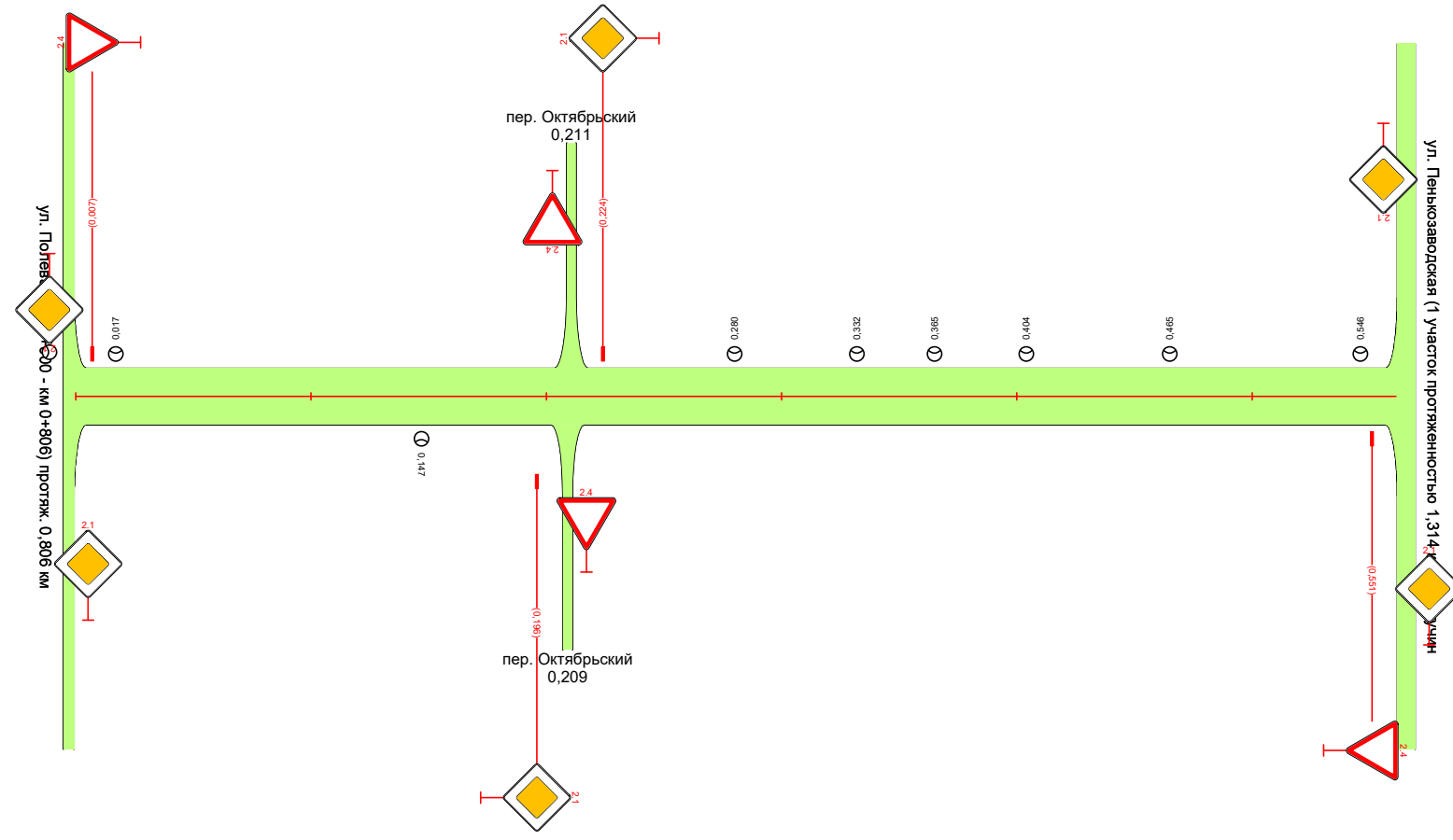
ПОДД 2. Тогучин  
 ул. Солнечная (км0+000-км0+517) протяж. 0,517 км  
 -0,150-0,667



Видимость в прямом направлении		
Дорожная разметка справа		
Дорожные ограждения и направляющие устройства справа	На разделительной	
	На обочине	
Тротуары справа		

Тротуары слева		
Дорожные ограждения и направляющие устройства слева	На обочине	
	На разделительной	
Дорожная разметка слева		
Элементы в плане		
Продольный профиль		
Видимость в обратном направлении		

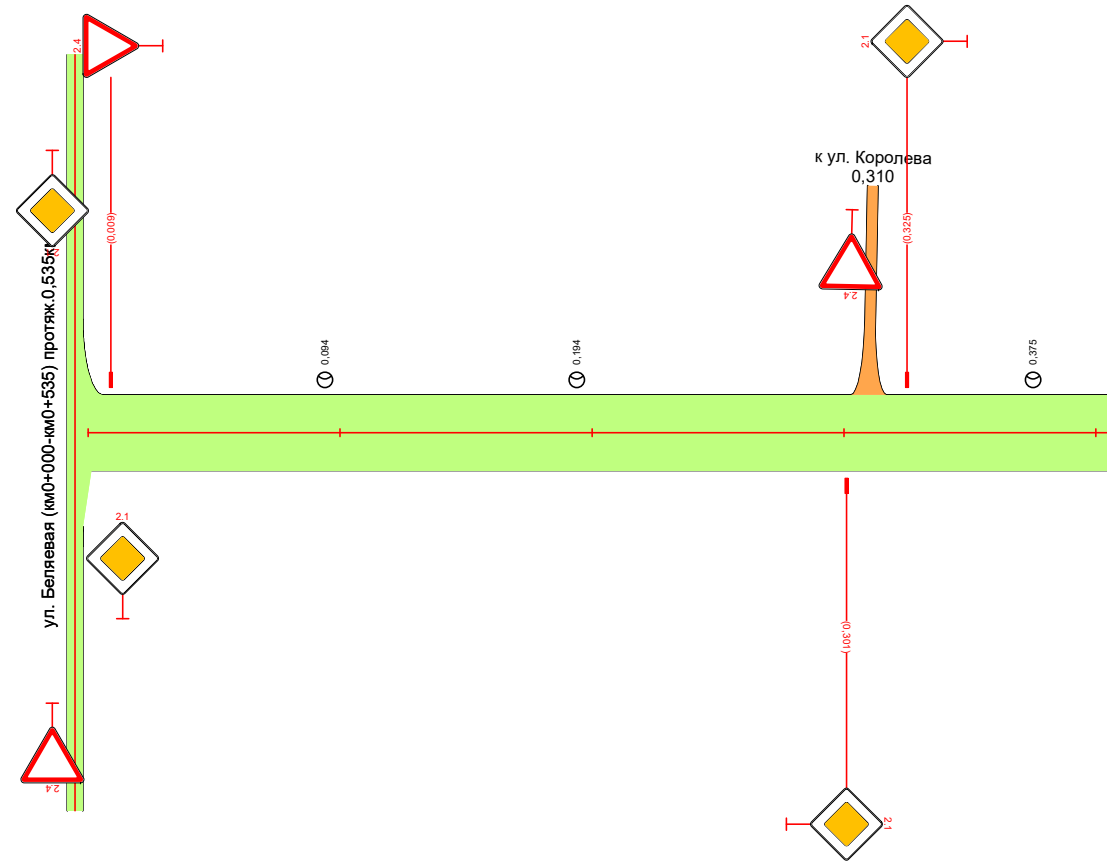
ПОДД 2. Тогуичин  
 ул. Чкалова (участок 1) (км0+000-км0+561) протяж. 0,561 км  
 -0,150-0,711



Видимость в прямом направлении		
Дорожная разметка справа		
Дорожные ограждения и направляющие устройства справа	На разделительной	
	На обочине	
Тротуары справа		

Тротуары слева		
Дорожные ограждения и направляющие устройства слева	На обочине	
	На разделительной	
Дорожная разметка слева		
Элементы в плане		
Продольный профиль		
Видимость в обратном направлении		

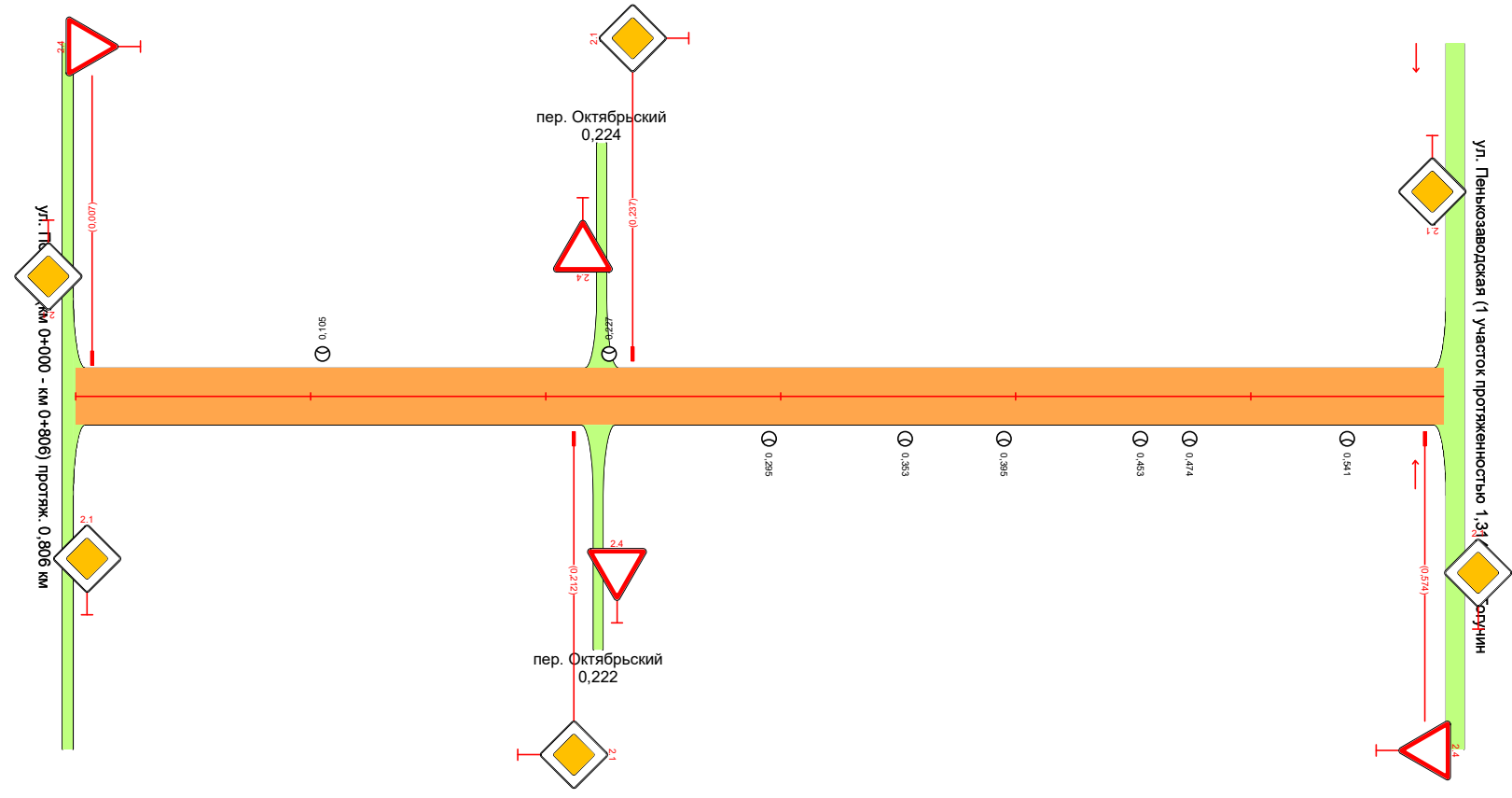
ПОДД 2. Тогучин  
 ул. Чкалова (участок 2) (км0+000-км0+411) протяж. 0,411 км  
 -0,150-0,411



Видимость в прямом направлении		
Дорожная разметка справа		
Дорожные ограждения и направляющие устройства справа	На разделительной	
	На обочине	
Тротуары справа		

Тротуары слева		
Дорожные ограждения и направляющие устройства слева	На обочине	
	На разделительной	
Дорожная разметка слева		
Элементы в плане		
Продольный профиль		1:1000 <span style="margin-left: 200px;">R=85911, L=582</span> <span style="float: right;">1:2500</span>
Видимость в обратном направлении		

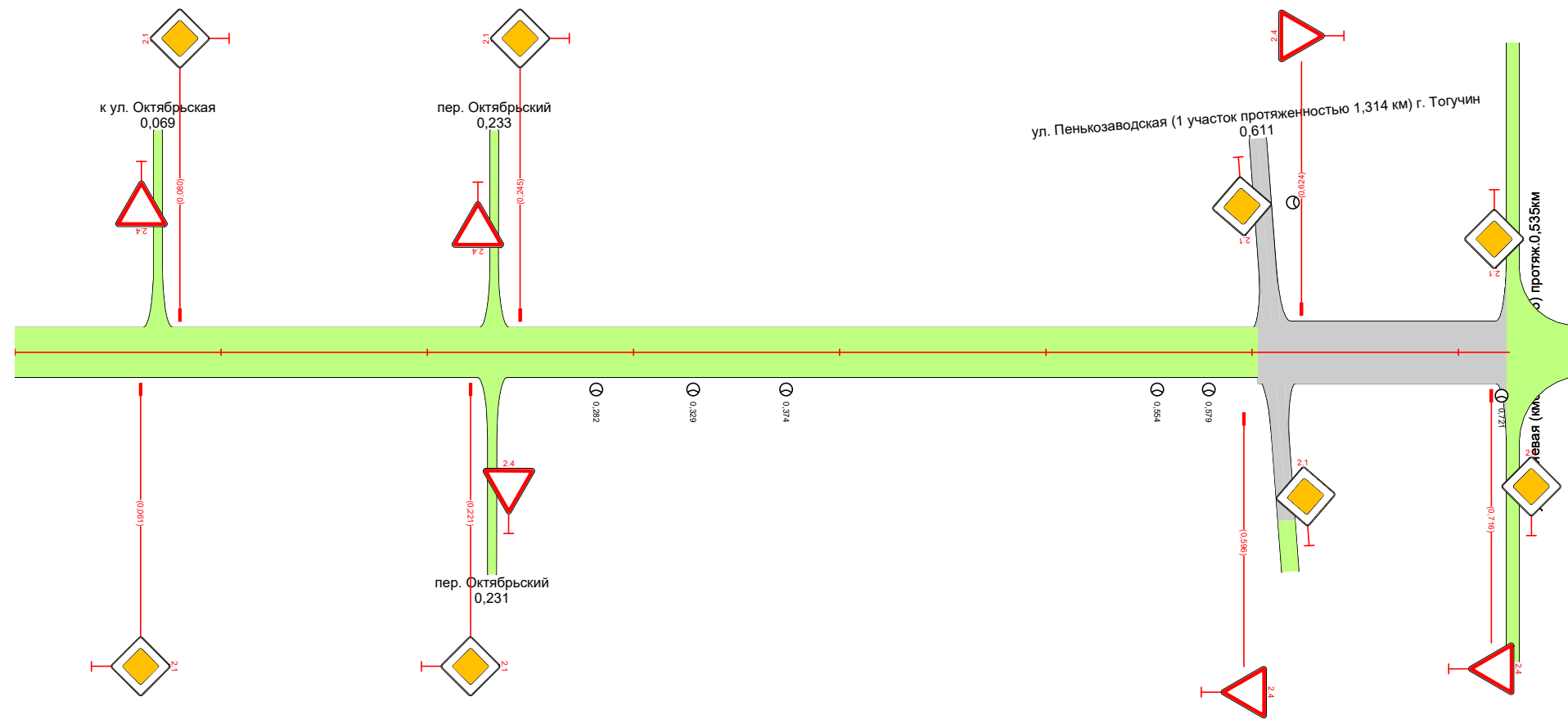
ПОДД г. Тогуучин  
 ул. Циолковского (км0+000 - км 0+582) протяж. 0,582 км  
 -0,150-0,732



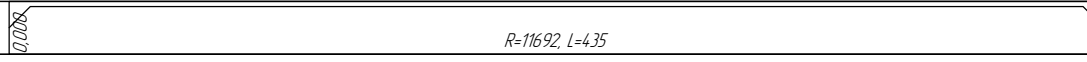
Видимость в прямом направлении		
Дорожная разметка справа		
Дорожные ограждения и направляющие устройства справа	На разделительной	
	На обочине	
Тротуары справа		

Тротуары слева		
Дорожные ограждения и направляющие устройства слева	На обочине	
	На разделительной	
Дорожная разметка слева		
Элементы в плане		
Продольный профиль		$R=38330, L=634$
Видимость в обратном направлении		$0,634 \quad \alpha=24 \quad L=91 \quad 0,725$

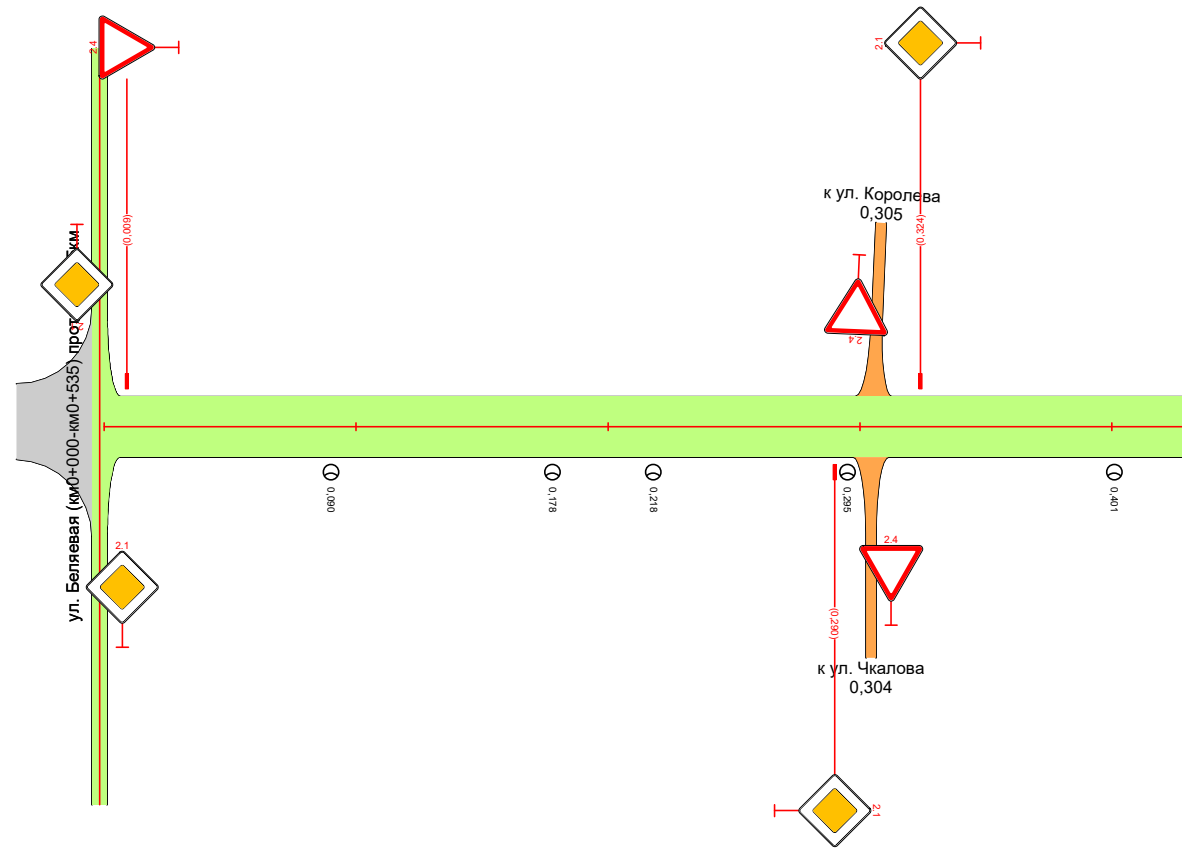
ПОДД 2. Тогучин  
 ул. Новая (участки 1,2,3) (км0+000-км0+725) протяж. 0,725 км  
 0,000-0,875



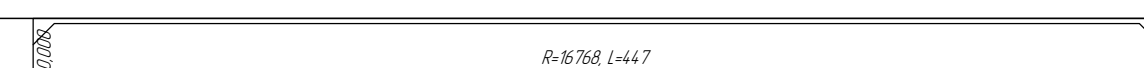
Видимость в прямом направлении		
Дорожная разметка справа		
Дорожные ограждения и направляющие устройства справа	На разделительной	
	На обочине	
Тротуары справа		

Тротуары слева		
Дорожные ограждения и направляющие устройства слева	На обочине	
	На разделительной	
Дорожная разметка слева		
Элементы в плане		
Продольный профиль		
Видимость в обратном направлении		

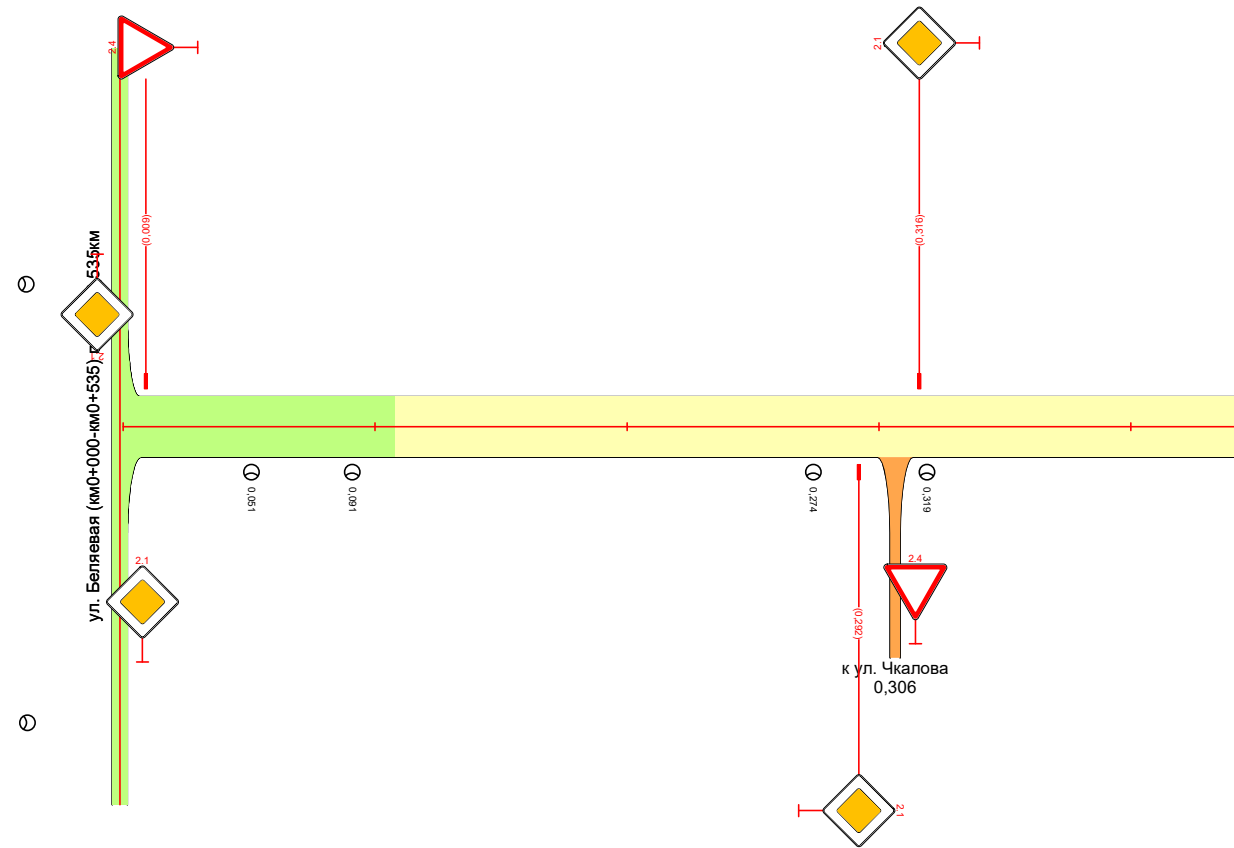
ПОДД 2. Тогучин  
ул. Жуковского (км0+000-км0+435) протяж. 0,435 км  
-0,150-0,435



Видимость в прямом направлении		
Дорожная разметка справа		
Дорожные ограждения и направляющие устройства справа	На разделительной	
	На обочине	
Тротуары справа		

Тротуары слева		
Дорожные ограждения и направляющие устройства слева	На обочине	
	На разделительной	
Дорожная разметка слева		
Элементы в плане		
Продольный профиль		
Видимость в обратном направлении		

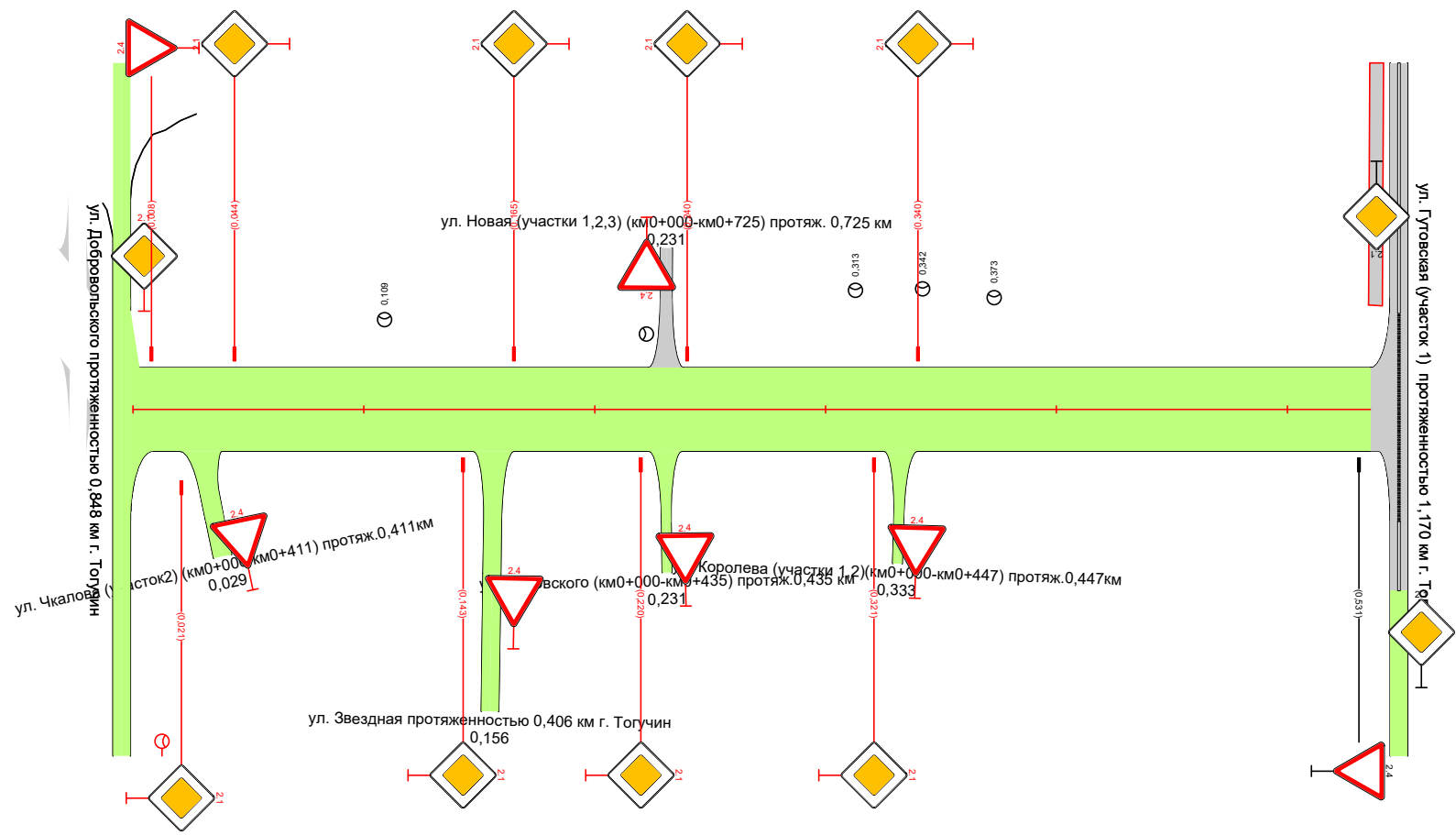
ПОДД 2. Тогуучин  
 ул. Королева (участки 1,2)(км0+000-км0+447) протяж. 0,447км  
 -0,150-0,447



Видимость в прямом направлении		
Дорожная разметка справа		
Дорожные ограждения и направляющие устройства справа	На разделительной	
	На обочине	
Тротуары справа		

Тротуары слева		
Дорожные ограждения и направляющие устройства слева	На обочине	
	На разделительной	
Дорожная разметка слева		
Элементы в плане		
Продольный профиль		R=18813, L=536
Видимость в обратном направлении		

ПОДД 2. Тогучин  
 ул. Беляевая (км0+000-км0+535) протяж. 0,535км  
 -0,150-0,686

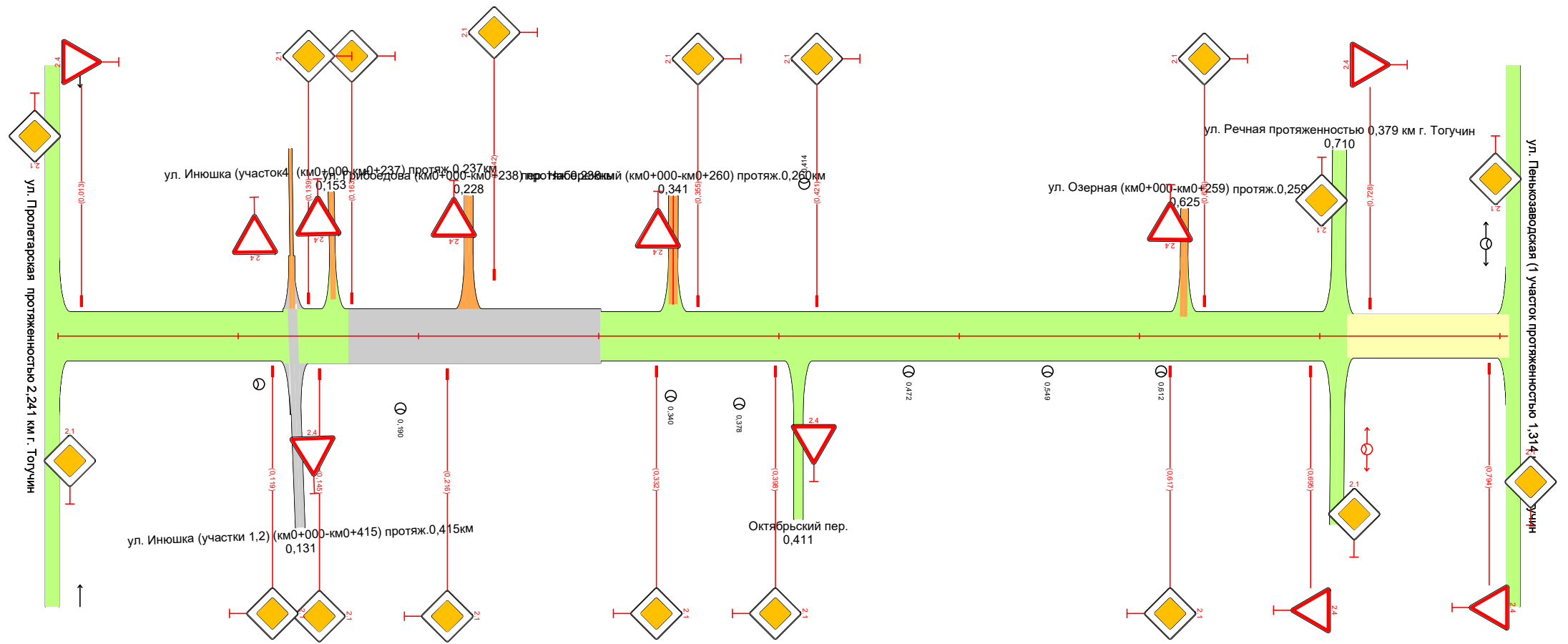


Видимость в прямом направлении		
Дорожная разметка справа		
Дорожные ограждения и направляющие устройства справа	На разделительной	
	На обочине	
Тротуары справа		

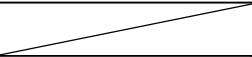
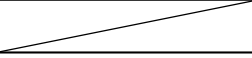


Тротуары слева		
Дорожные ограждения и направляющие устройства слева	На обочине	
	На разделительной	
Дорожная разметка слева		
Элементы в плане		
Продольный профиль		
Видимость в обратном направлении		


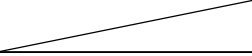
ПОДД 2. Тогучин  
 ул. Набережная (участки 1-5) (км0+000-км0+805) протяж. 0,805км  
 -0,150-0,850



Видимость в прямом направлении		
Дорожная разметка справа		
Дорожные ограждения и направляющие устройства справа	На разделительной	
	На обочине	
Тротуары справа		

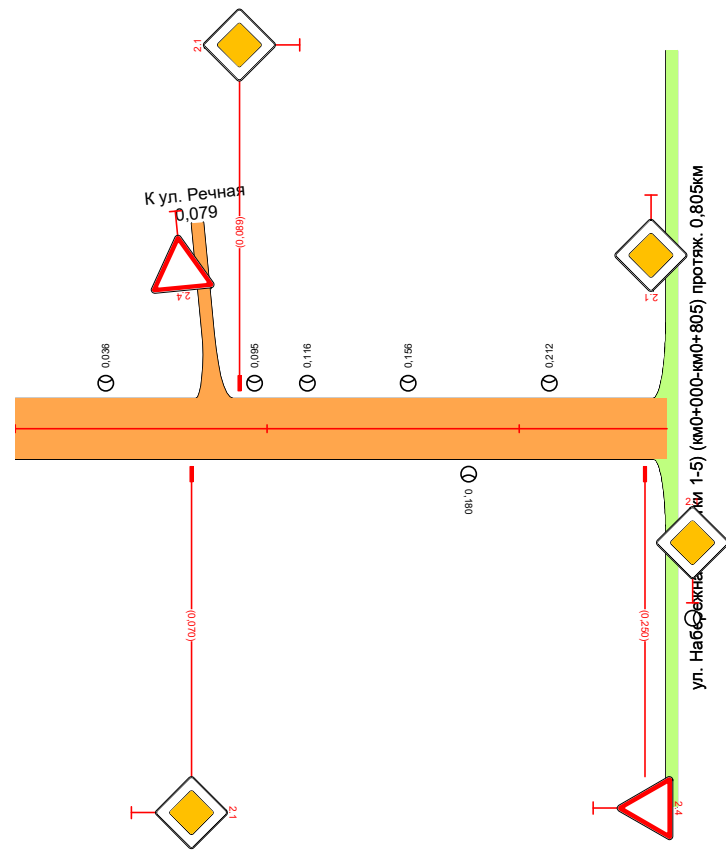
<i>Тротуары слева</i>		
<i>Дорожные ограждения и направляющие устройства слева</i>	<i>На обочине</i>	
	<i>На разделительной</i>	
<i>Дорожная разметка слева</i>		
<i>Элементы в плане</i>		
<i>Продольный профиль</i>		
<i>Видимость в обратном направлении</i>		

*ПОДД 2. Тогуучин  
ул. Набережная (участки 1-5) (кМО+000-кМО+805) протяж. 0,805км  
0,850-0,954*

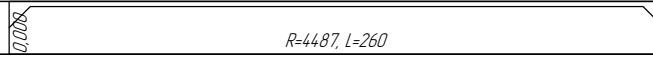
<i>Видимость в прямом направлении</i>		
<i>Дорожная разметка справа</i>		
<i>Дорожные ограждения и направляющие устройства справа</i>	<i>На разделительной</i>	
	<i>На обочине</i>	
<i>Тротуары справа</i>		

Тротуары слева		
Дорожные ограждения и направляющие устройства слева	На обочине	
	На разделительной	
Дорожная разметка слева		
Элементы в плане		
Продольный профиль		$\alpha=28$ $L=259$ $0,259$
Видимость в обратном направлении		

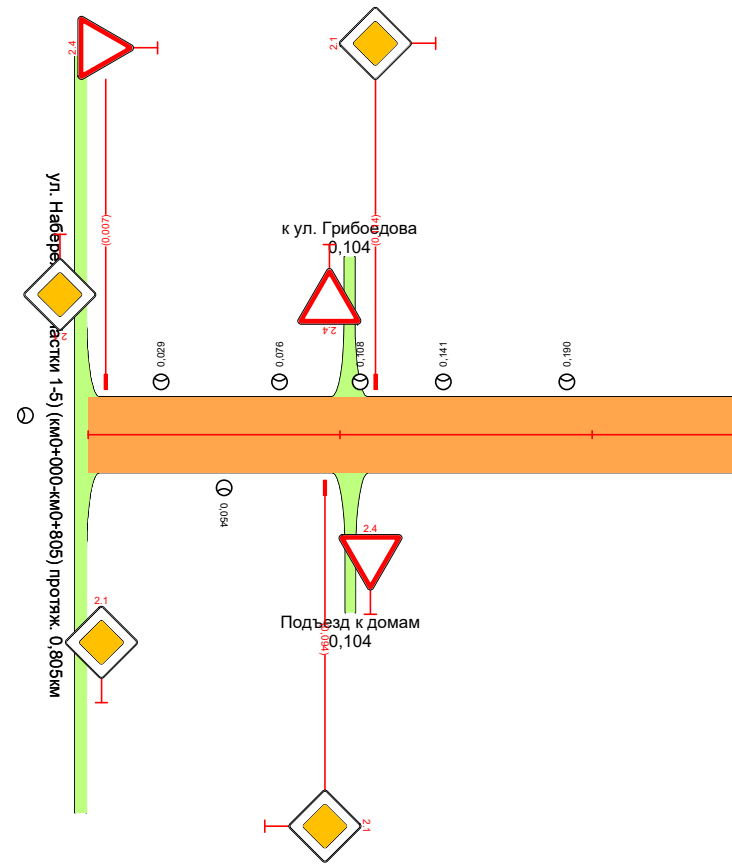
ПОДД г. Тогуучин  
ул. Озерная (км0+000-км0+259) протяж. 0,259км  
0,000-0,409




Видимость в прямом направлении		
Дорожная разметка справа		
Дорожные ограждения и направляющие устройства справа	На разделительной	
	На обочине	
Тротуары справа		

Тротуары слева		
Дорожные ограждения и направляющие устройства слева	На обочине	
	На разделительной	
Дорожная разметка слева		
Элементы в плане		
Продольный профиль		
Видимость в обратном направлении		

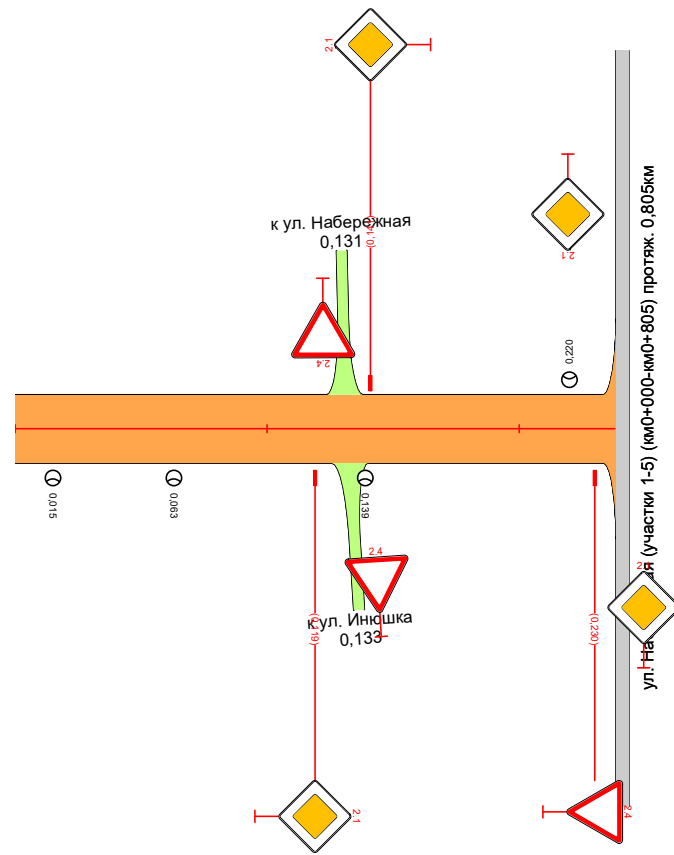
ПОДД г. Тогуучин  
 пер. Набережный (км0+000-км0+260) протяж. 0,260км  
 -0,150-0,260



Видимость в прямом направлении		
Дорожная разметка справа		
Дорожные ограждения и направляющие устройства справа	На разделительной	
	На обочине	
Тротуары справа		

Тротуары слева		
Дорожные ограждения и направляющие устройства слева	На обочине	
	На разделительной	
Дорожная разметка слева		
Элементы в плане		
Продольный профиль		R=444,2, L=238
Видимость в обратном направлении		

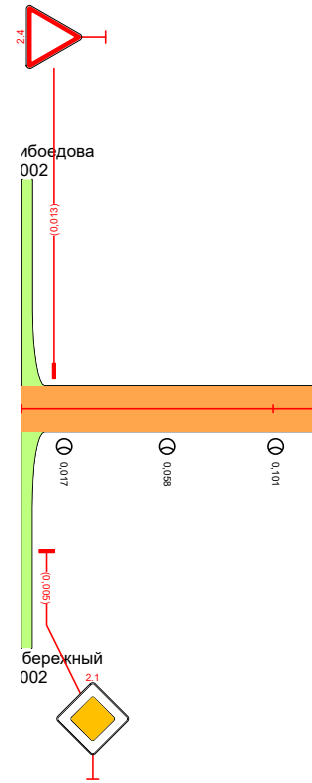
ПОДД 2. Тогучин  
 ул. Грибоедова (км0+000-км0+238) протяж. 0,238км  
 0,000-0,388



Видимость в прямом направлении		<100
Дорожная разметка справа		
Дорожные ограждения и направляющие устройства справа	На разделительной	
	На обочине	
Тротуары справа		

Тротуары слева		
Дорожные ограждения и направляющие устройства слева	На обочине	
	На разделительной	
Дорожная разметка слева		
Элементы в плане		
Продольный профиль		R=2092, L=118
Видимость в обратном направлении		

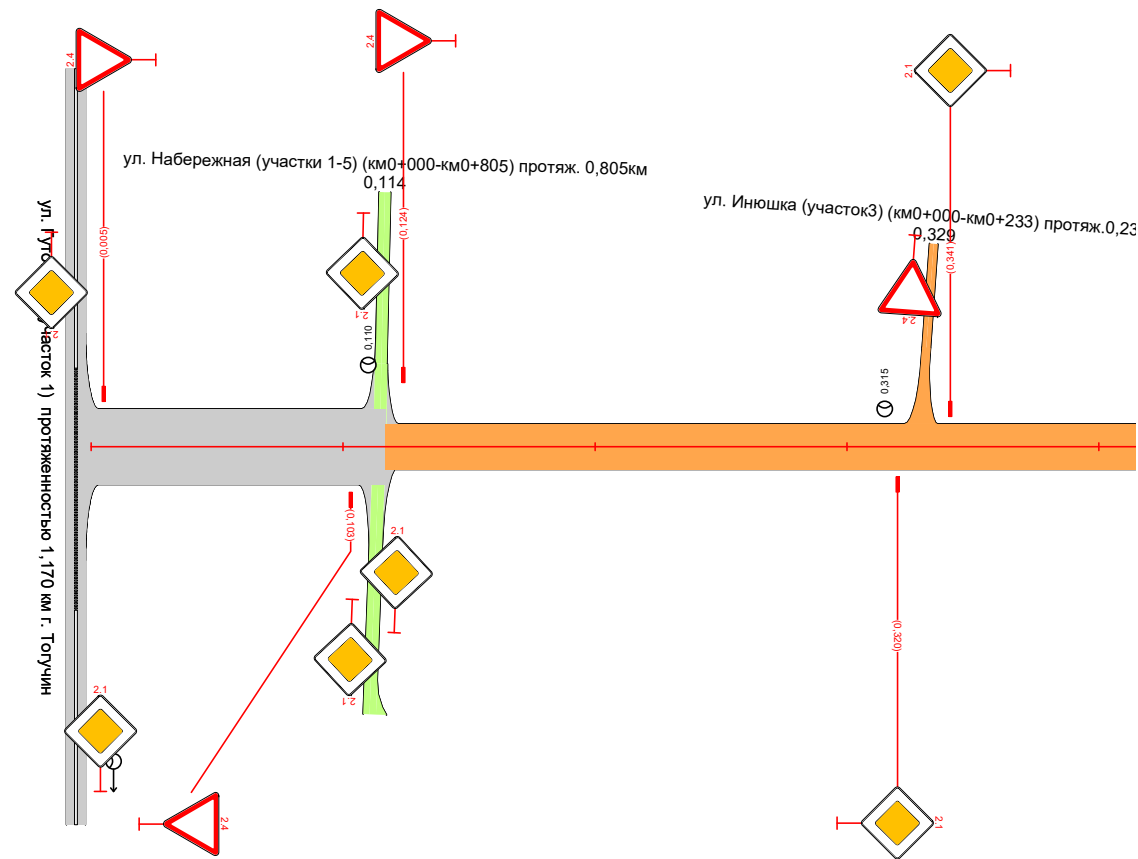
ПОДД 2. Тогуучин  
пер. Гриббедова (км0+000-км0+118) протяж. 0,118 км  
0,000-0,118



Видимость в прямом направлении		
Дорожная разметка справа		
Дорожные ограждения и направляющие устройства справа	На разделительной	
	На обочине	
Тротуары справа		

Тротуары слева		
Дорожные ограждения и направляющие устройства слева	На обочине	
	На разделительной	
Дорожная разметка слева		
Элементы в плане		
Продольный профиль		$R=12550, L=249$
Видимость в обратном направлении		$R=1921, L=166$

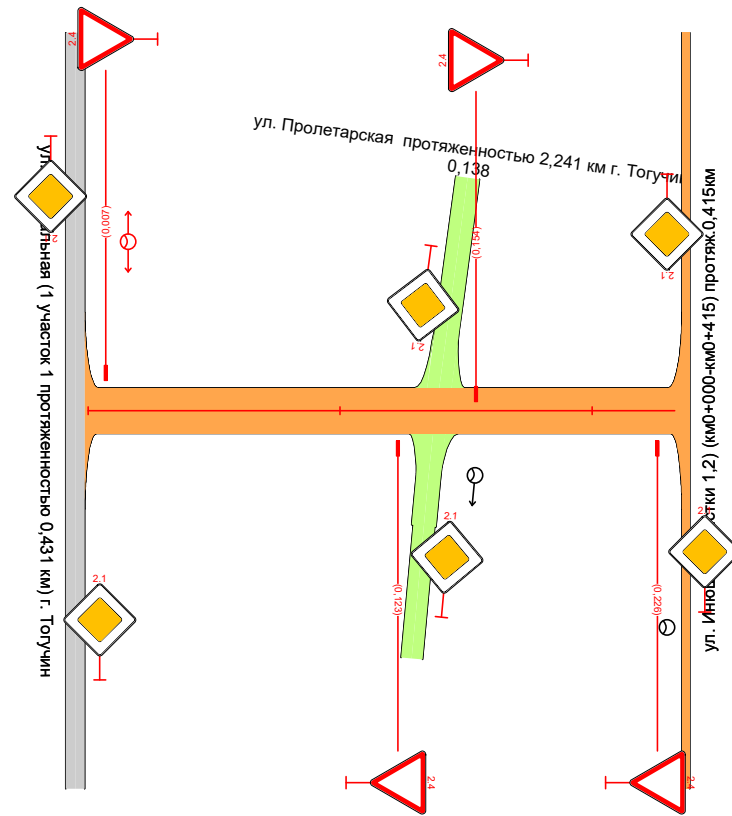
ПОДД 2. Тогуучин  
ул. Инюшка (участки 1,2) (км0+000-км0+415) протяж. 0,415км  
-0,150-0,415



Видимость в прямом направлении		$R=192$	$-200$	$R=232$	$L=166$
Дорожная разметка справа					
Дорожные ограждения и направляющие устройства справа	На разделительной				
	На обочине				
Тротуары справа					

Тротуары слева		
Дорожные ограждения и направляющие устройства слева	На обочине	
	На разделительной	
Дорожная разметка слева		
Элементы в плане		
Продольный профиль		
Видимость в обратном направлении		

ПОДД г. Тогучин  
ул. Инюшка (участок 3) (км0+000-км0+233) протяж. 0,233 км  
-0,150-0,383

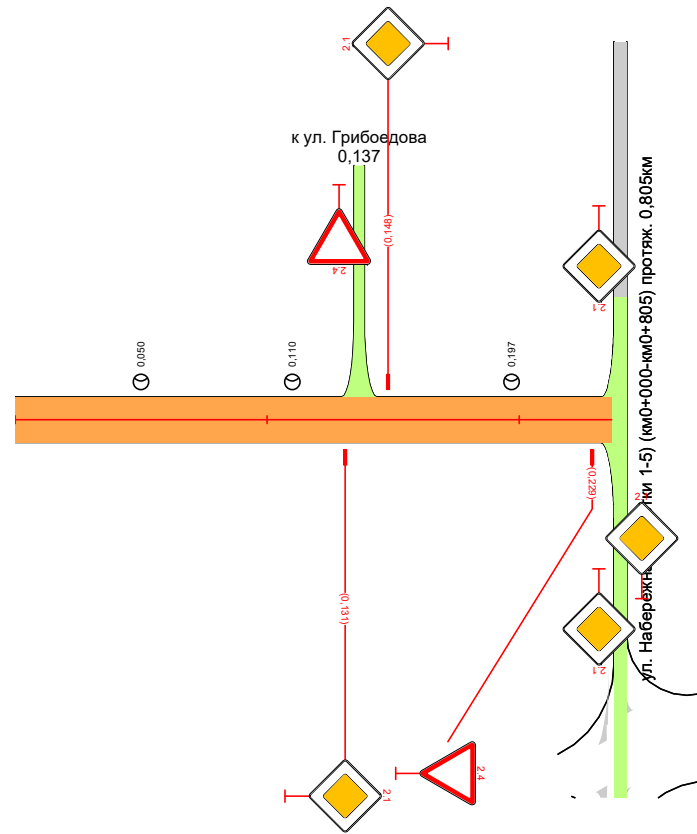


Видимость в прямом направлении		
Дорожная разметка справа		
Дорожные ограждения и направляющие устройства справа	На разделительной	
	На обочине	
Тротуары справа		

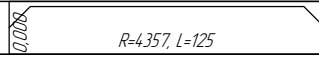


Тротуары слева		
Дорожные ограждения и направляющие устройства слева	На обочине	
	На разделительной	
Дорожная разметка слева		
Элементы в плане		
Продольный профиль		R=7375, L=237
Видимость в обратном направлении		

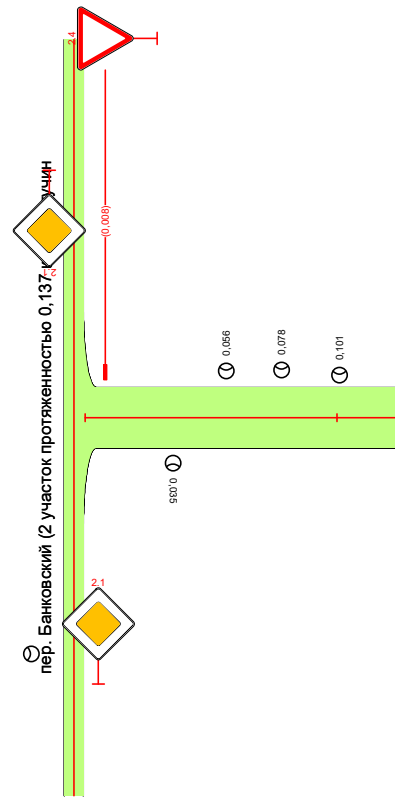
ПОДД 2. Тогуучин  
ул. Инюшка (участок 4) (км0+000-км0+237) протяж. 0,237км  
0,000-0,387



Видимость в прямом направлении		
Дорожная разметка справа		
Дорожные ограждения и направляющие устройства справа	На разделительной	
	На обочине	
Тротуары справа		

Тротуары слева		
Дорожные ограждения и направляющие устройства слева	На обочине	
	На разделительной	
Дорожная разметка слева		
Элементы в плане		
Продольный профиль		
Видимость в обратном направлении		

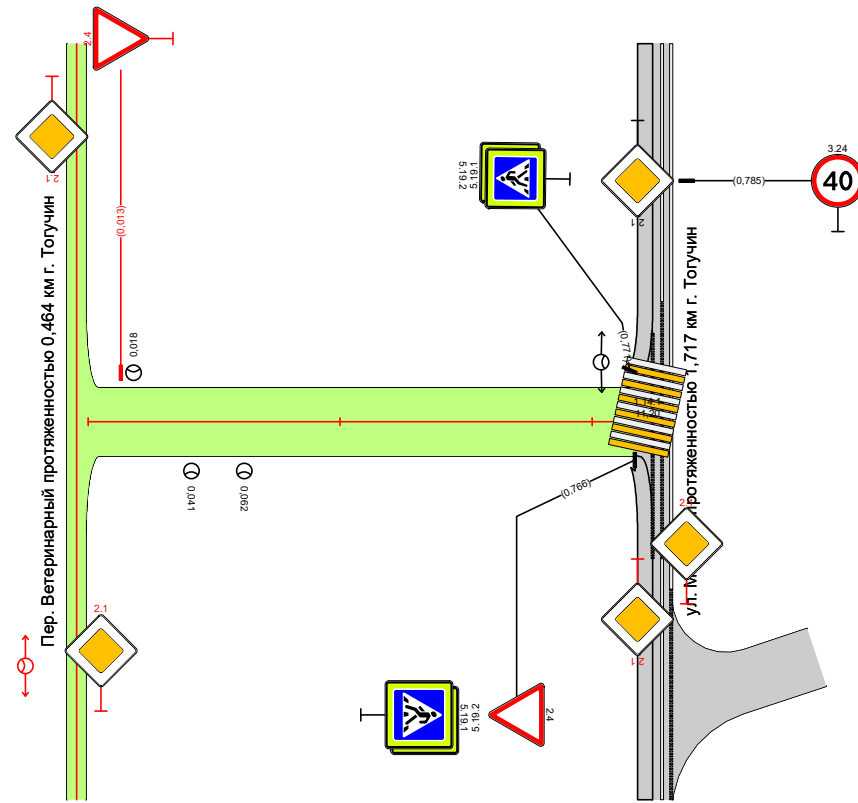
ПОДД г. Тогуучин  
 пер. Почтовый (км0+000-км0+125) протяж. 0,125 км  
 -0,150-0,125



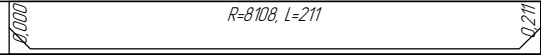
Видимость в прямом направлении		
Дорожная разметка справа		
Дорожные ограждения и направляющие устройства справа	На разделительной	
	На обочине	
Тротуары справа		

Тротуары слева		
Дорожные ограждения и направляющие устройства слева	На обочине	
	На разделительной	
Дорожная разметка слева		
Элементы в плане		
Продольный профиль		
Видимость в обратном направлении		

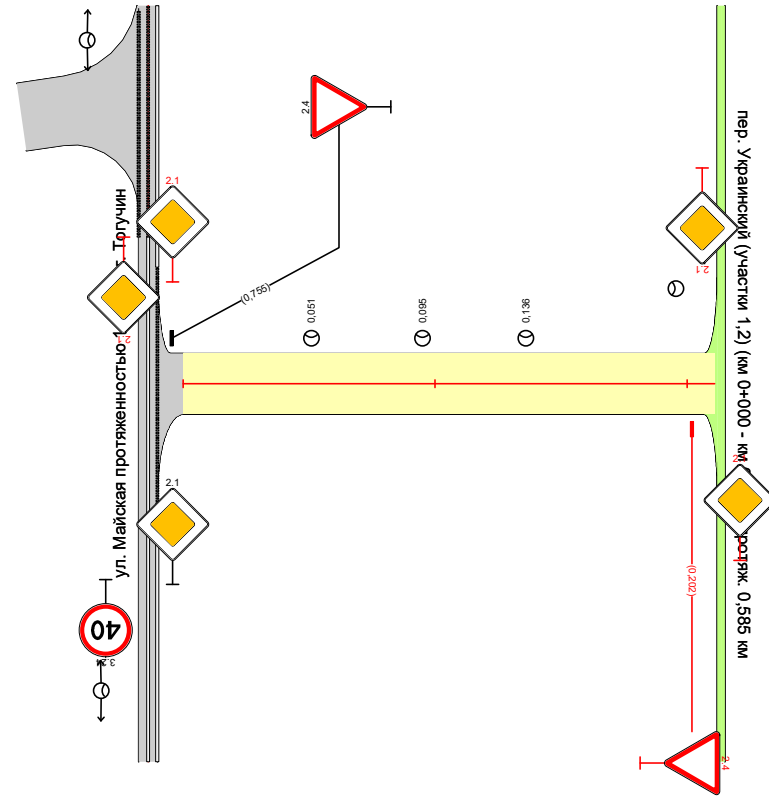
ПОДД г. Тогучин  
 ул. Северная (участок 1) (км0+000-км0+216) протяж. 0,216 км  
 -0,150-0,366



Видимость в прямом направлении		
Дорожная разметка справа		
Дорожные ограждения и направляющие устройства справа	На разделительной	
	На обочине	
Тротуары справа		

Тротуары слева		
Дорожные ограждения и направляющие устройства слева	На обочине	
	На разделительной	
Дорожная разметка слева		
Элементы в плане		
Продольный профиль		
Видимость в обратном направлении		

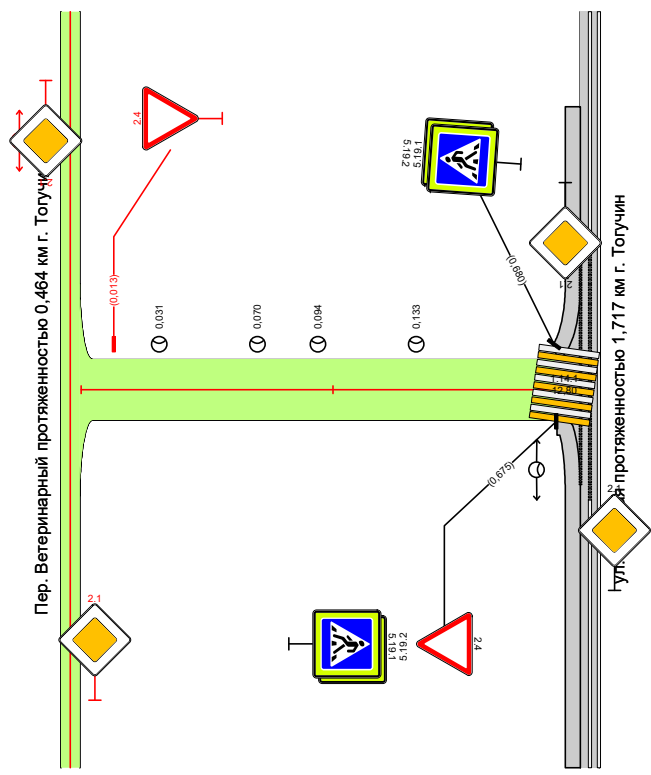
ПОДД г. Тогулчин  
 ул. Северная (участок 2) (км0+000-км0+211) протяж. 0,211км  
 -0,150-0,361



Видимость в прямом направлении		
Дорожная разметка справа		
Дорожные ограждения и направляющие устройства справа	На разделительной	
	На обочине	
Тротуары справа		

Тротуары слева		
Дорожные ограждения и направляющие устройства слева	На обочине	
	На разделительной	
Дорожная разметка слева		
Элементы в плане		
Продольный профиль		
Видимость в обратном направлении		

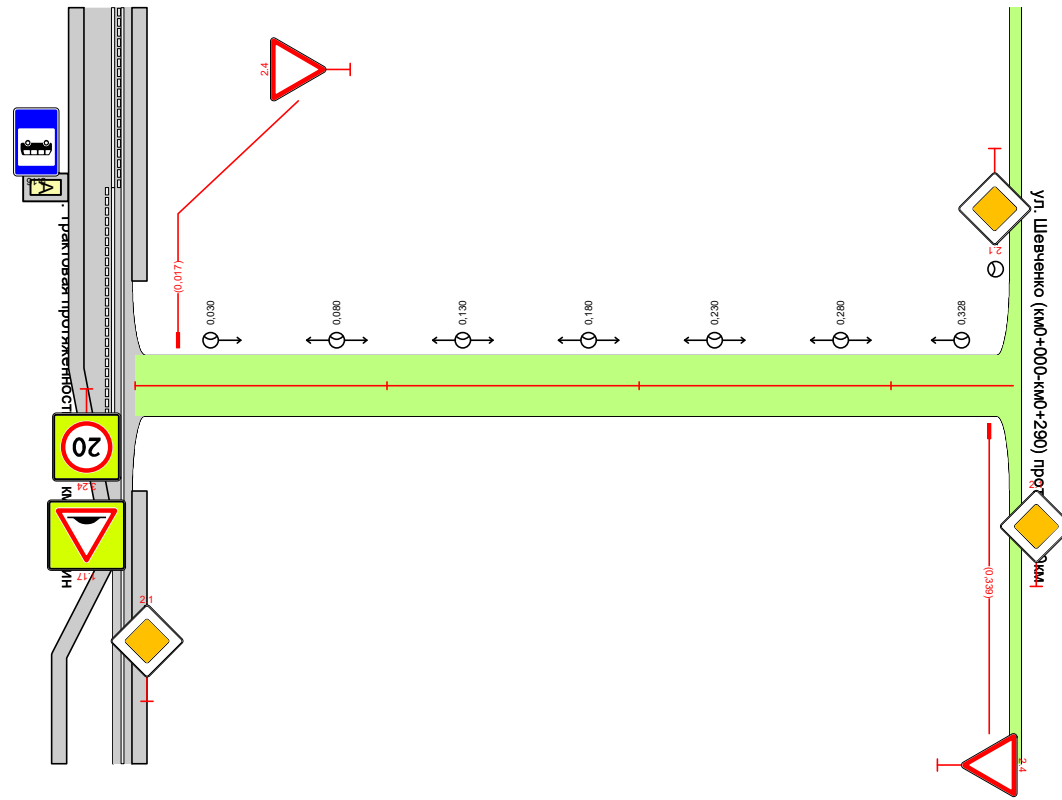
ПОДД 2. ТОГУЧИН  
 ул. 8 Марта (км0+000–км0+188) протяж. 0,188 км  
 -0,150-0,338



Видимость в прямом направлении		
Дорожная разметка справа		
Дорожные ограждения и направляющие устройства справа	На разделительной	
	На обочине	
Тротуары справа		

Тротуары слева		
Дорожные ограждения и направляющие устройства слева	На обочине	
	На разделительной	
Дорожная разметка слева		
Элементы в плане		
Продольный профиль		
Видимость в обратном направлении		

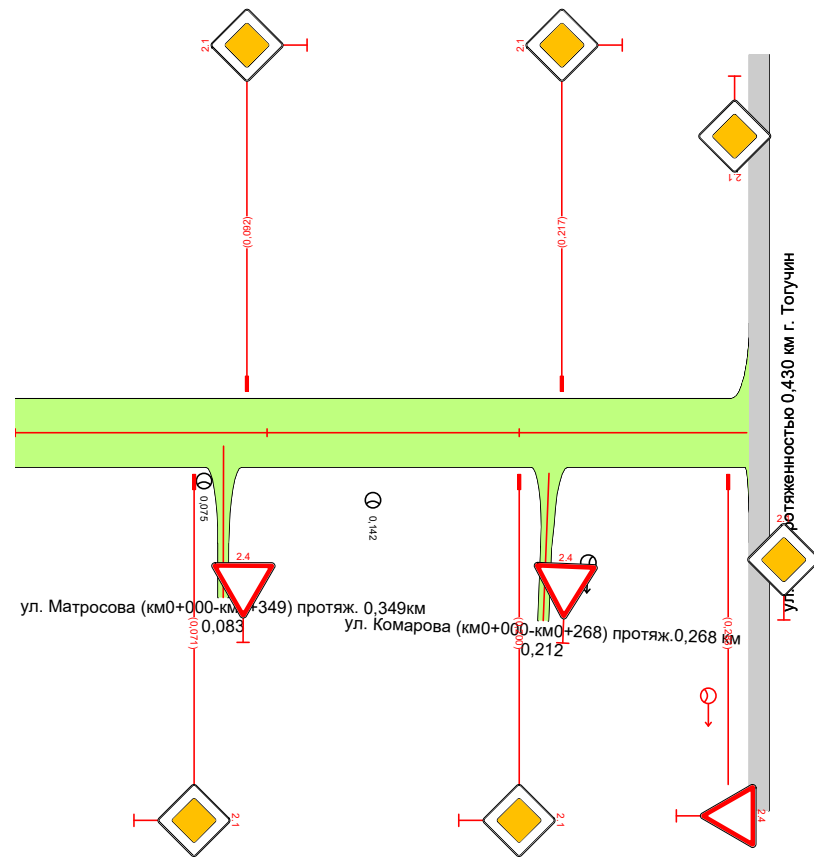
ПОДД 2. Тогуучин  
 ул. Матросова (км0+000-км0+349) протяж. 0,349км  
 -0,150-0,499



Видимость в прямом направлении		
Дорожная разметка справа		
Дорожные ограждения и направляющие устройства справа	На разделительной	
	На обочине	
Тротуары справа		

Тротуары слева		
Дорожные ограждения и направляющие устройства слева	На обочине	
	На разделительной	
Дорожная разметка слева		
Элементы в плане		
Продольный профиль		$L=290$ $a=3$ $0,290$
Видимость в обратном направлении		

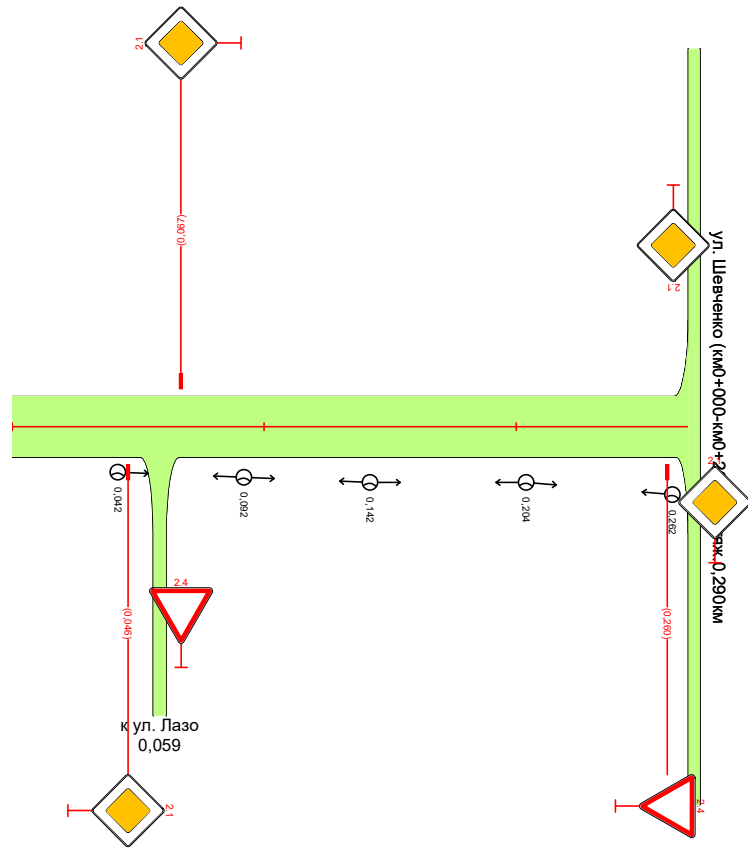
ПОДД г. Тогучин  
ул. Шевченко (км0+000-км0+290) протяж. 0,290км  
0,000-0,440



Видимость в прямом направлении		
Дорожная разметка справа		
Дорожные ограждения и направляющие устройства справа	На разделительной	
	На обочине	
Тротуары справа		

Тротуары слева		
Дорожные ограждения и направляющие устройства слева	На обочине	
	На разделительной	
Дорожная разметка слева		
Элементы в плане		
Продольный профиль		$R=1508,3, L=179$ $\alpha=16$ $L=89$ $0,268$
Видимость в обратном направлении		

ПОДД г. Тогучин  
ул. Комарова (км0+000-км0+268) протяж. 0,268 км  
0,000-0,418

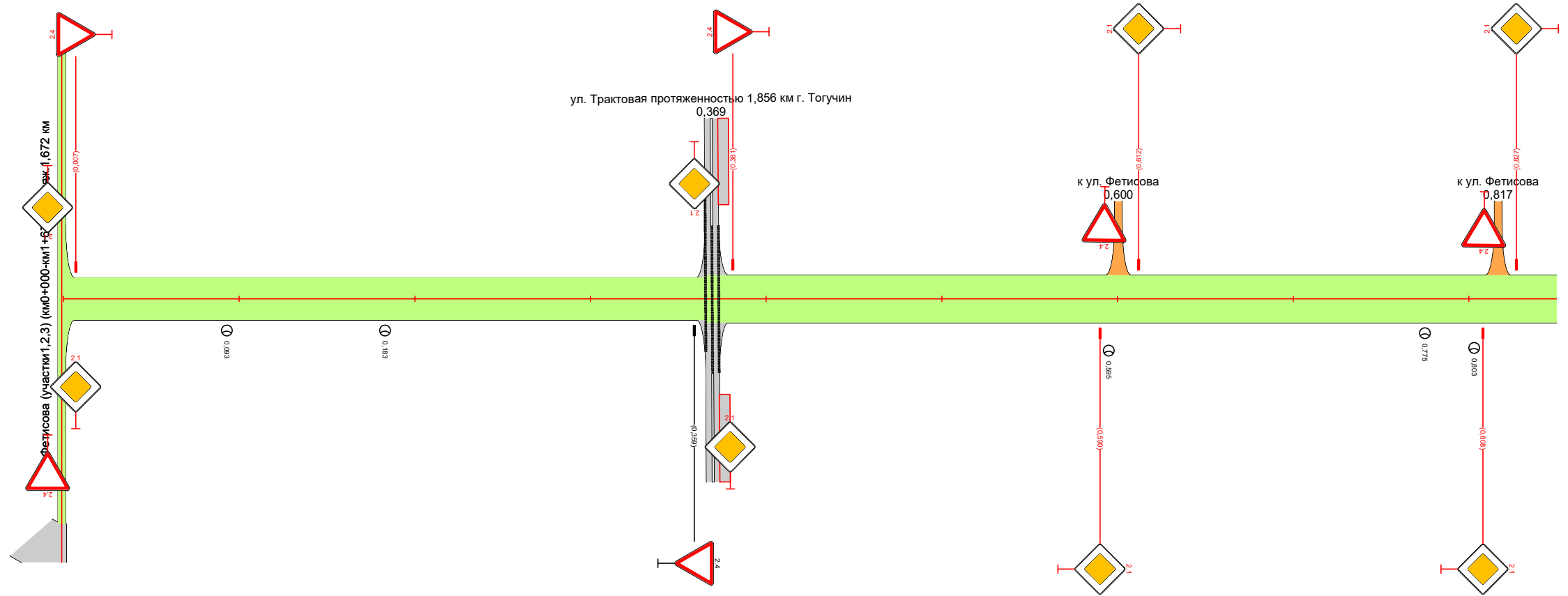


Видимость в прямом направлении		
Дорожная разметка справа		
Дорожные ограждения и направляющие устройства справа	На разделительной	
	На обочине	
Тротуары справа		



Тротуары слева		
Дорожные ограждения и направляющие устройства слева	На обочине	
	На разделительной	
Дорожная разметка слева		
Элементы в плане		
Продольный профиль		
Видимость в обратном направлении		

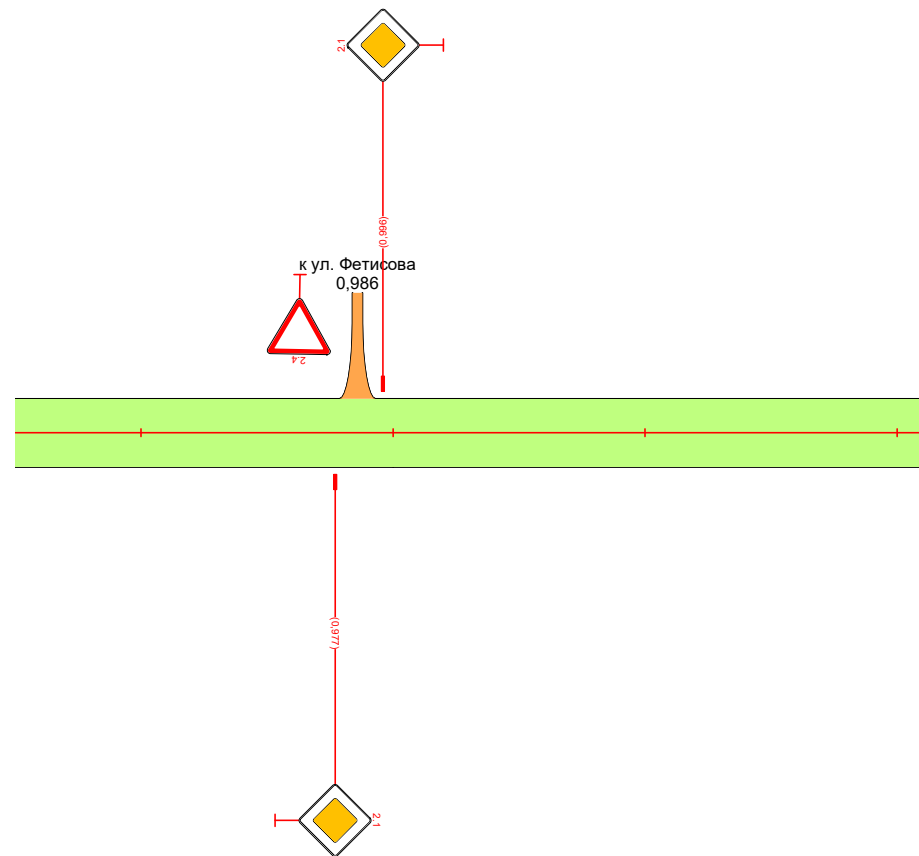
ПОДД 2. Тогучин  
 ул. Красноармейская (участки 1,2) (км0+000-км1+213) протяж. 1,213 км  
 -0,150-0,850



Видимость в прямом направлении		
Дорожная разметка справа		
Дорожные ограждения и направляющие устройства справа	На разделительной	
	На обочине	
Тротуары справа		

Тротуары слева		
Дорожные ограждения и направляющие устройства слева	На обочине	
	На разделительной	
Дорожная разметка слева		
Элементы в плане		
Продольный профиль		R=21222, L=560
Видимость в обратном направлении		

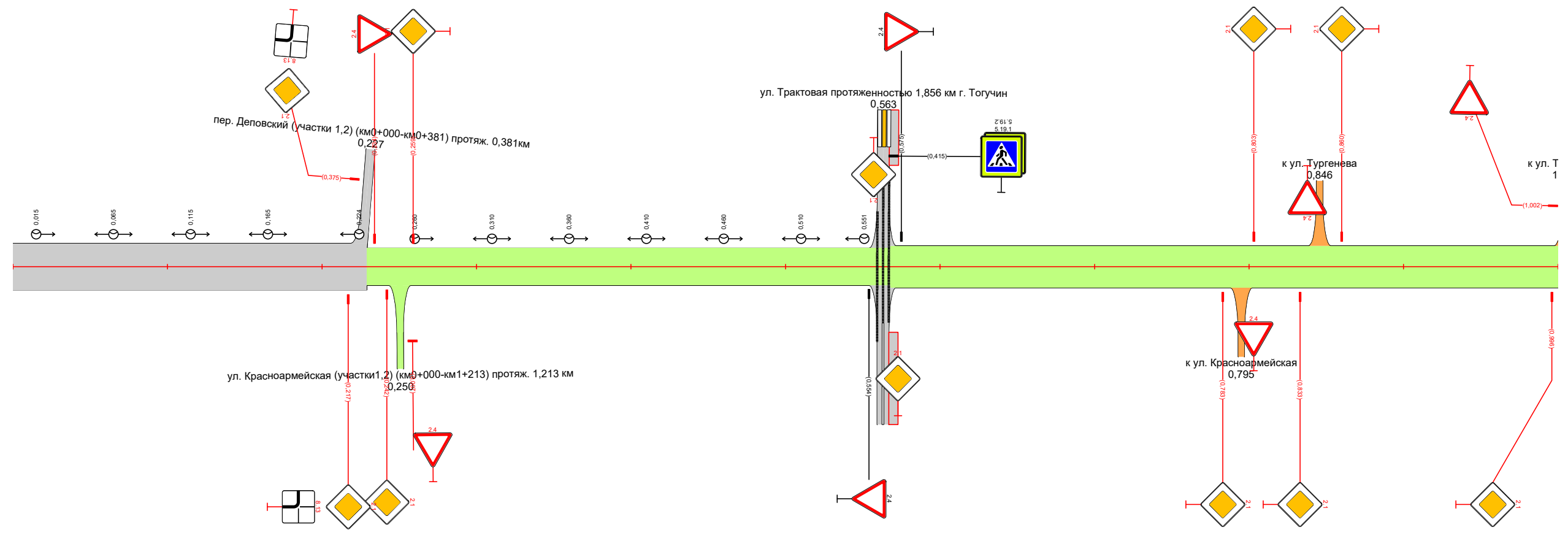
ПОДД 2. Тогучин  
 ул. Красноармейская (участки 1,2) (км0+000-км1+213) протяж. 1,213 км  
 0,850-1,213



Видимость в прямом направлении		
Дорожная разметка справа		
Дорожные ограждения и направляющие устройства справа	На разделительной	
	На обочине	
Тротуары справа		

Тротуары слева		
Дорожные ограждения и направляющие устройства слева	На обочине	
	На разделительной	
Дорожная разметка слева		
Элементы в плане		
Продольный профиль		R=122621, L=688 <span style="float: right;">R=6822, L=197 <span style="margin-left: 50px;">R=26385, L=787</span></span>
Видимость в обратном направлении		

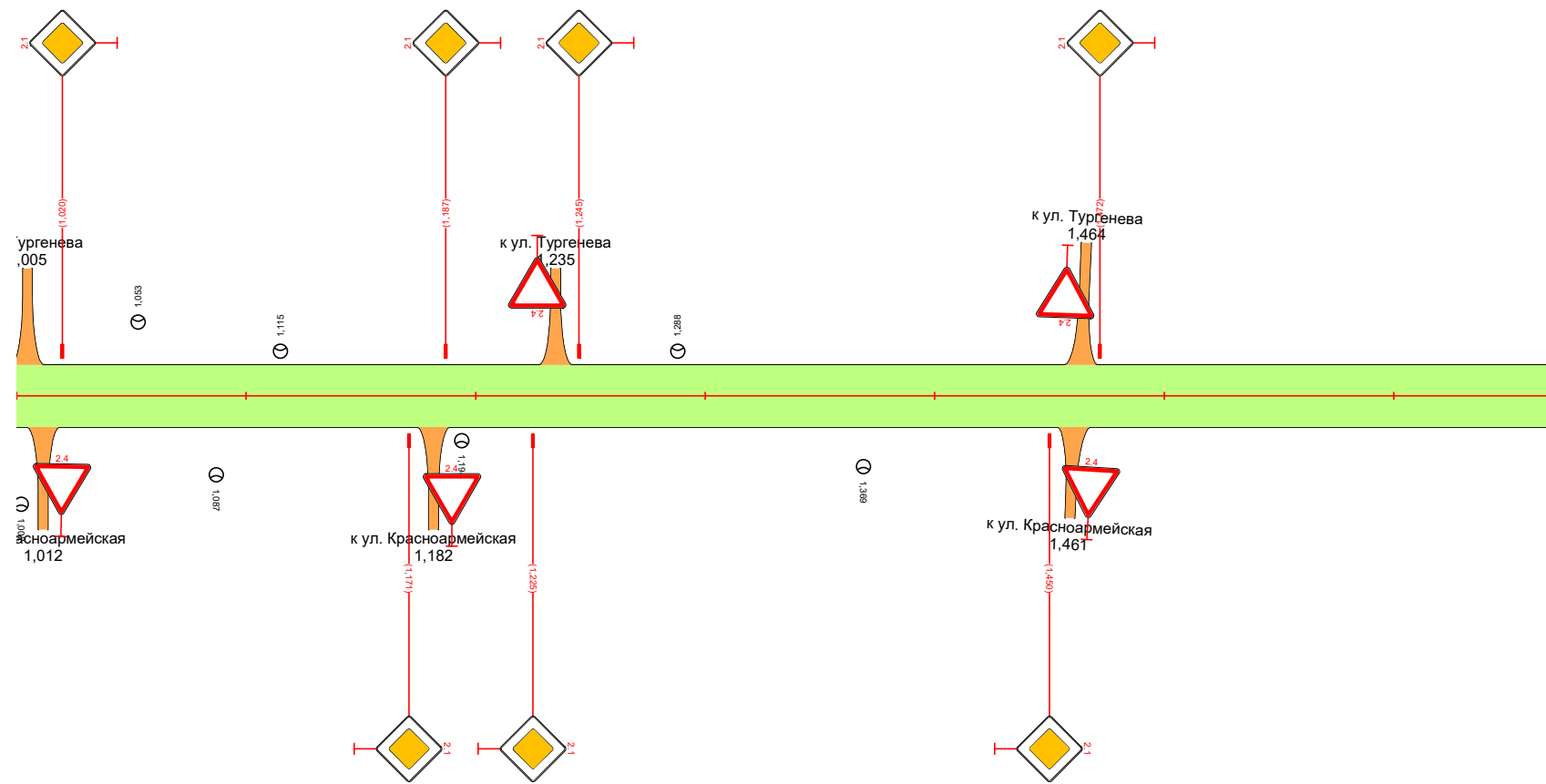
ул. Фетисова (участки 1,2,3) (км0+000-км1+672) протяж. 1,672 км  
 0,000-1,000  
 ПОДД г. Тогучин



Видимость в прямом направлении		
Дорожная разметка справа		
Дорожные ограждения и направляющие устройства справа	На разделительной	
	На обочине	
Тротуары справа		

Тротуары слева		
Дорожные ограждения и направляющие устройства слева	На обочине	
	На разделительной	
Дорожная разметка слева		
Элементы в плане		
Продольный профиль		R=26385, L=787
Видимость в обратном направлении		

ПОДД 2. Тогучин  
 ул. Фетисова (участки 1,2,3) (км0+000-км1+672) протяж. 1,672 км  
 1,000-1,672

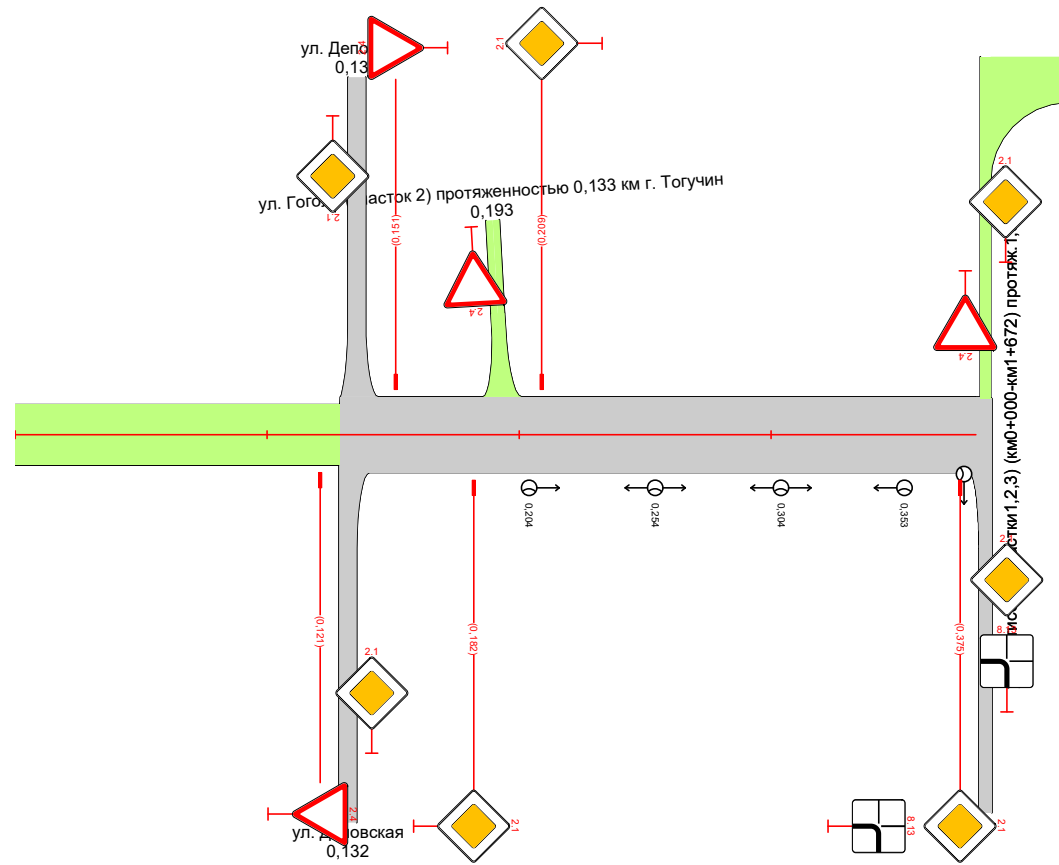


Видимость в прямом направлении		
Дорожная разметка справа		
Дорожные ограждения и направляющие устройства справа	На разделительной	
	На обочине	
Тротуары справа		



Тротуары слева		
Дорожные ограждения и направляющие устройства слева	На обочине	
	На разделительной	
Дорожная разметка слева		
Элементы в плане		
Продольный профиль		R=63568, L=381
Видимость в обратном направлении		

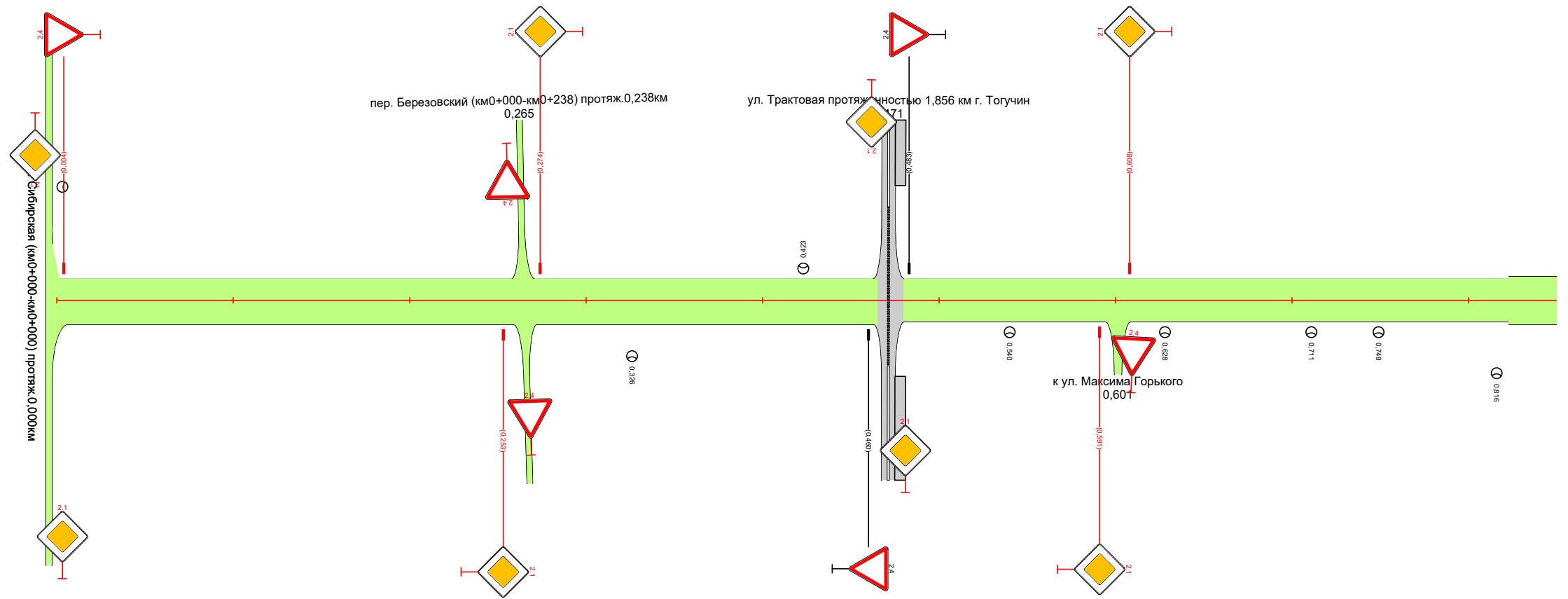
ПОДД 2. Тогучин  
 пер. Деловский (участки 1,2) (км0+000-км0+381) протяж. 0,381км  
 0,000-0,531



Видимость в прямом направлении		
Дорожная разметка справа		
Дорожные ограждения и направляющие устройства справа	На разделительной	
	На обочине	
Тротуары справа		

Тротуары слева		
Дорожные ограждения и направляющие устройства слева	На обочине	
	На разделительной	
Дорожная разметка слева		
Элементы в плане		
Продольный профиль		
Видимость в обратном направлении		

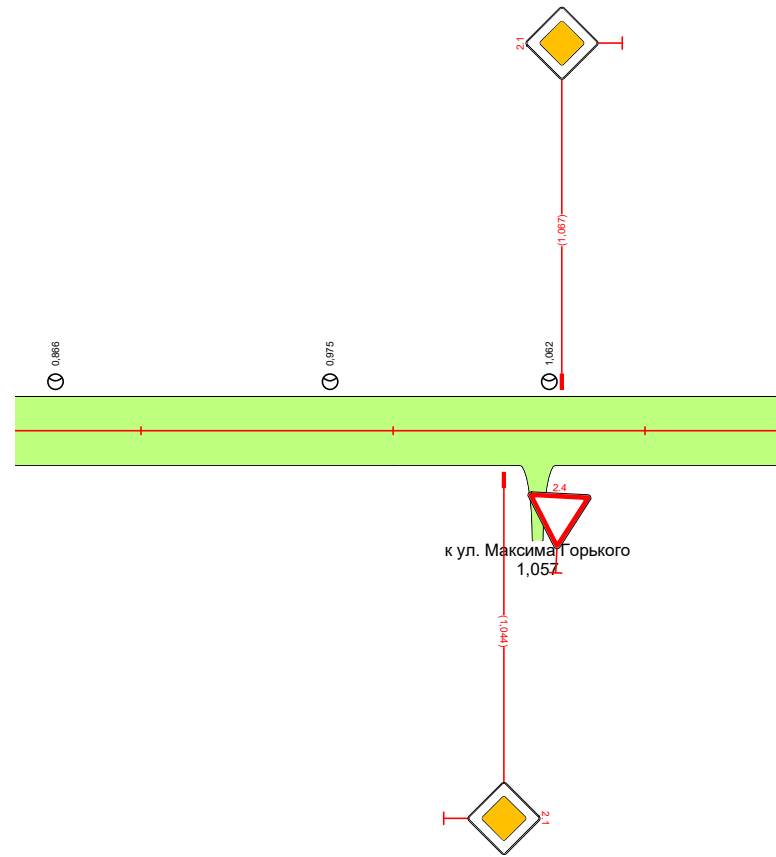
ул. Папанина (участки 1,2,3) (км0+000-км1+156) протяж. 1,156 км  
 ПОДД 2. Тогучин  
 -0,150-0,850



Видимость в прямом направлении		
Дорожная разметка справа		
Дорожные ограждения и направляющие устройства справа	На разделительной	
	На обочине	
Тротуары справа		

Тротуары слева		
Дорожные ограждения и направляющие устройства слева	На обочине	
	На разделительной	
Дорожная разметка слева		
Элементы в плане		
Продольный профиль		$R=1014,1, L=386$ $\alpha=7$ $L=96$
Видимость в обратном направлении		

ПОДД 2. Тогуучин  
ул. Папанина (участки 1,2,3) (км0+000-км1+156) протяж. 1,156 км  
0,850-1,156

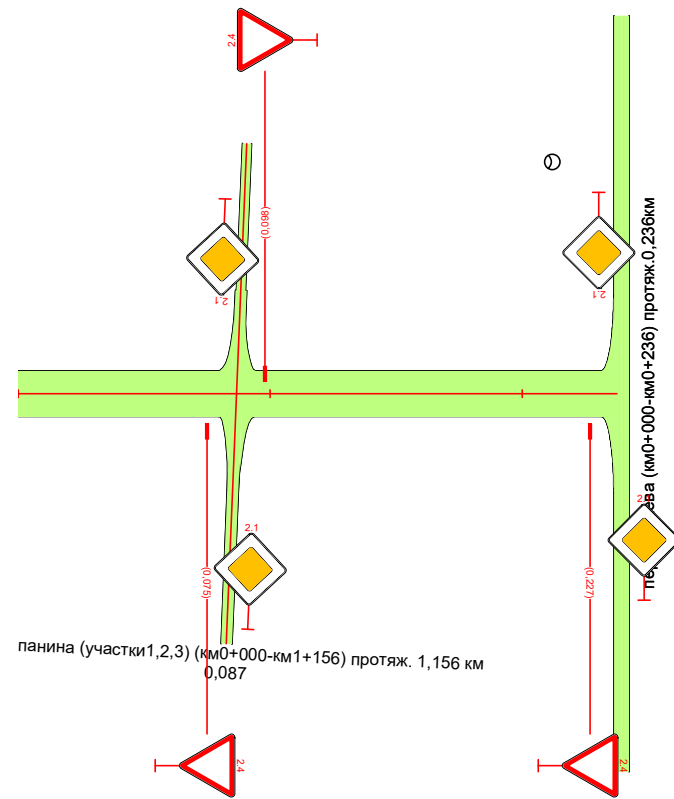


Видимость в прямом направлении		
Дорожная разметка справа		
Дорожные ограждения и направляющие устройства справа	На разделительной	
	На обочине	
Тротуары справа		

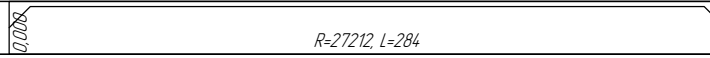


Тротуары слева		
Дорожные ограждения и направляющие устройства слева	На обочине	
	На разделительной	
Дорожная разметка слева		
Элементы в плане		
Продольный профиль		R=6862, L=238
Видимость в обратном направлении		

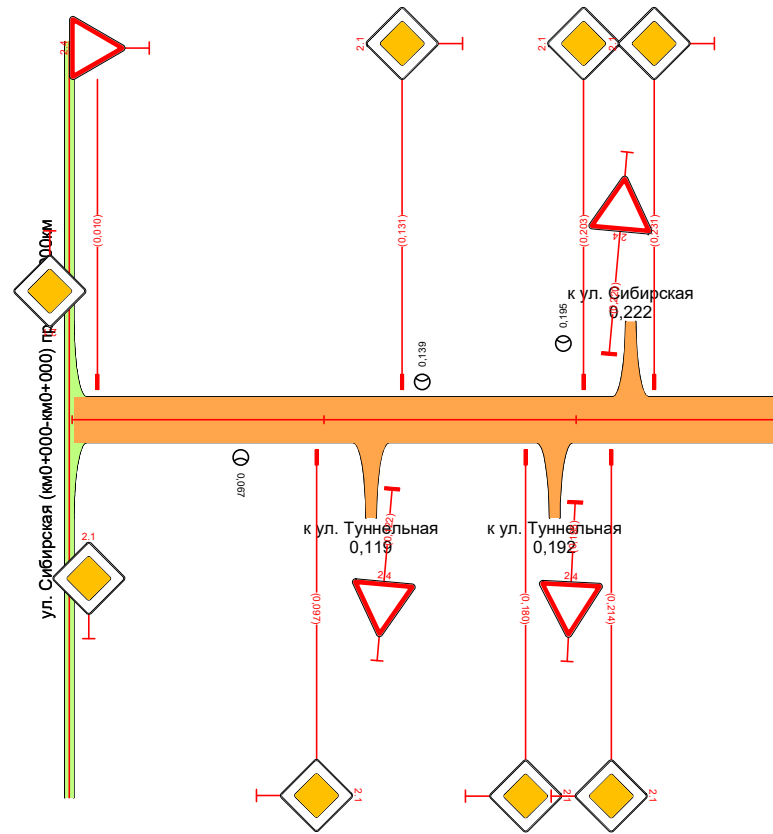
ПОДД г. Тогуучин  
пер. Березовский (км0+000-км0+238) протяж. 0,238км  
0,000-0,388



Видимость в прямом направлении		
Дорожная разметка справа		
Дорожные ограждения и направляющие устройства справа	На разделительной	
	На обочине	
Тротуары справа		

Тротуары слева		
Дорожные ограждения и направляющие устройства слева	На обочине	
	На разделительной	
Дорожная разметка слева		
Элементы в плане		
Продольный профиль		
Видимость в обратном направлении		

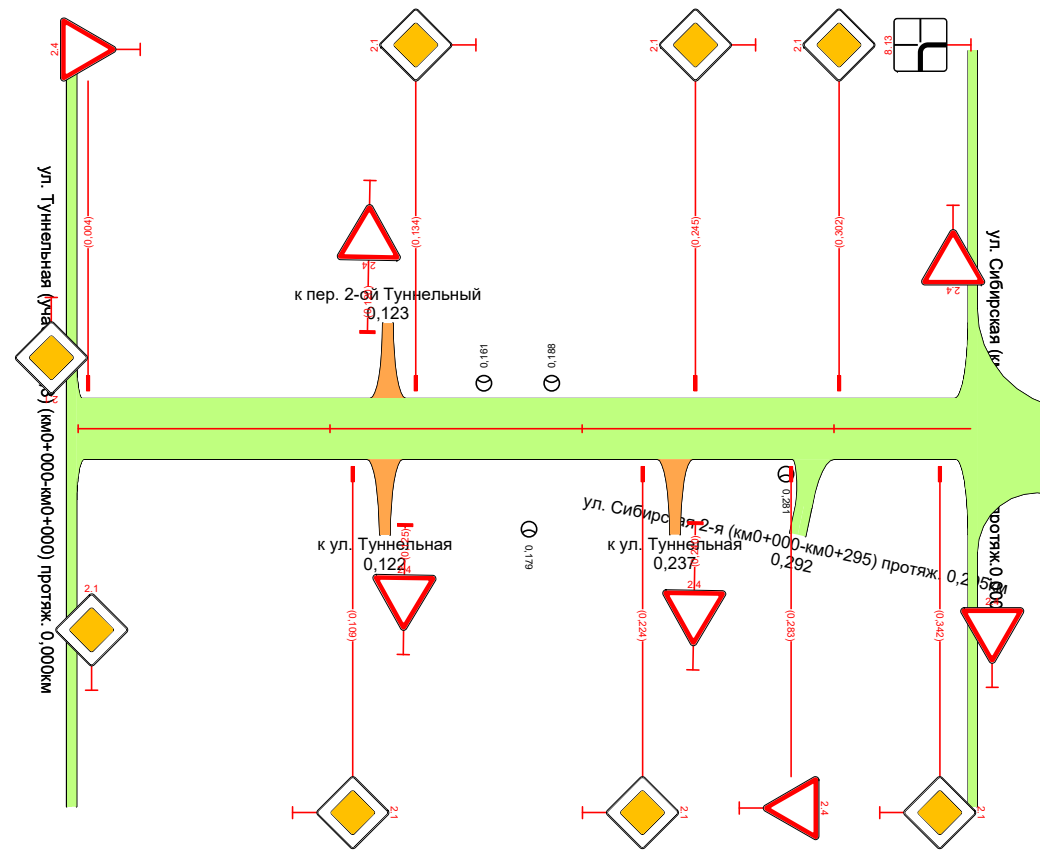
ПОДД г. Тогуучин  
 пер. 2-ой Туннельный (км0+000-км0+284) протяж. 0,284 км  
 -0,150-0,284



Видимость в прямом направлении		
Дорожная разметка справа		
Дорожные ограждения и направляющие устройства справа	На разделительной	
	На обочине	
Тротуары справа		

Тротуары слева		
Дорожные ограждения и направляющие устройства слева	На обочине	
	На разделительной	
Дорожная разметка слева		
Элементы в плане		
Продольный профиль		$R=10526, L=354$
Видимость в обратном направлении		

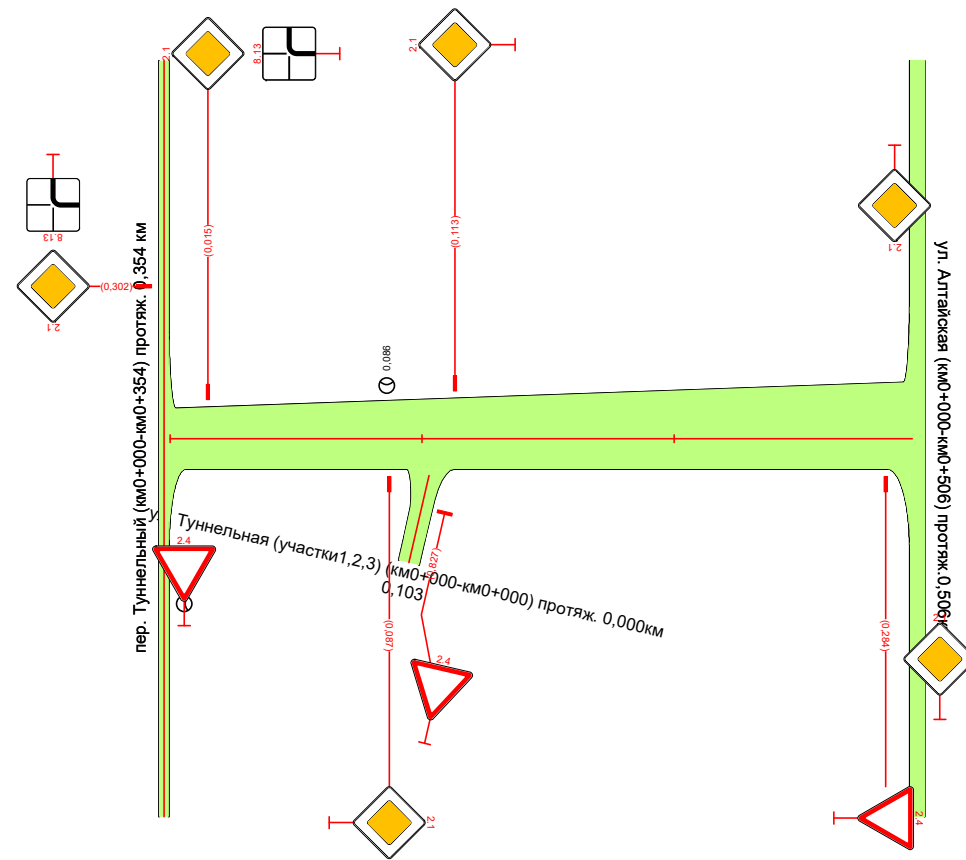
ПОДД г. Тогучин  
пер. Туннельный (км0+000-км0+354) протяж. 0,354 км  
-0,150-0,504



Видимость в прямом направлении		
Дорожная разметка справа		
Дорожные ограждения и направляющие устройства справа	На разделительной	
	На обочине	
Тротуары справа		

Тротуары слева		
Дорожные ограждения и направляющие устройства слева	На обочине	
	На разделительной	
Дорожная разметка слева		
Элементы в плане		
Продольный профиль		0,000 $\alpha=25$ L=295      0,295
Видимость в обратном направлении		

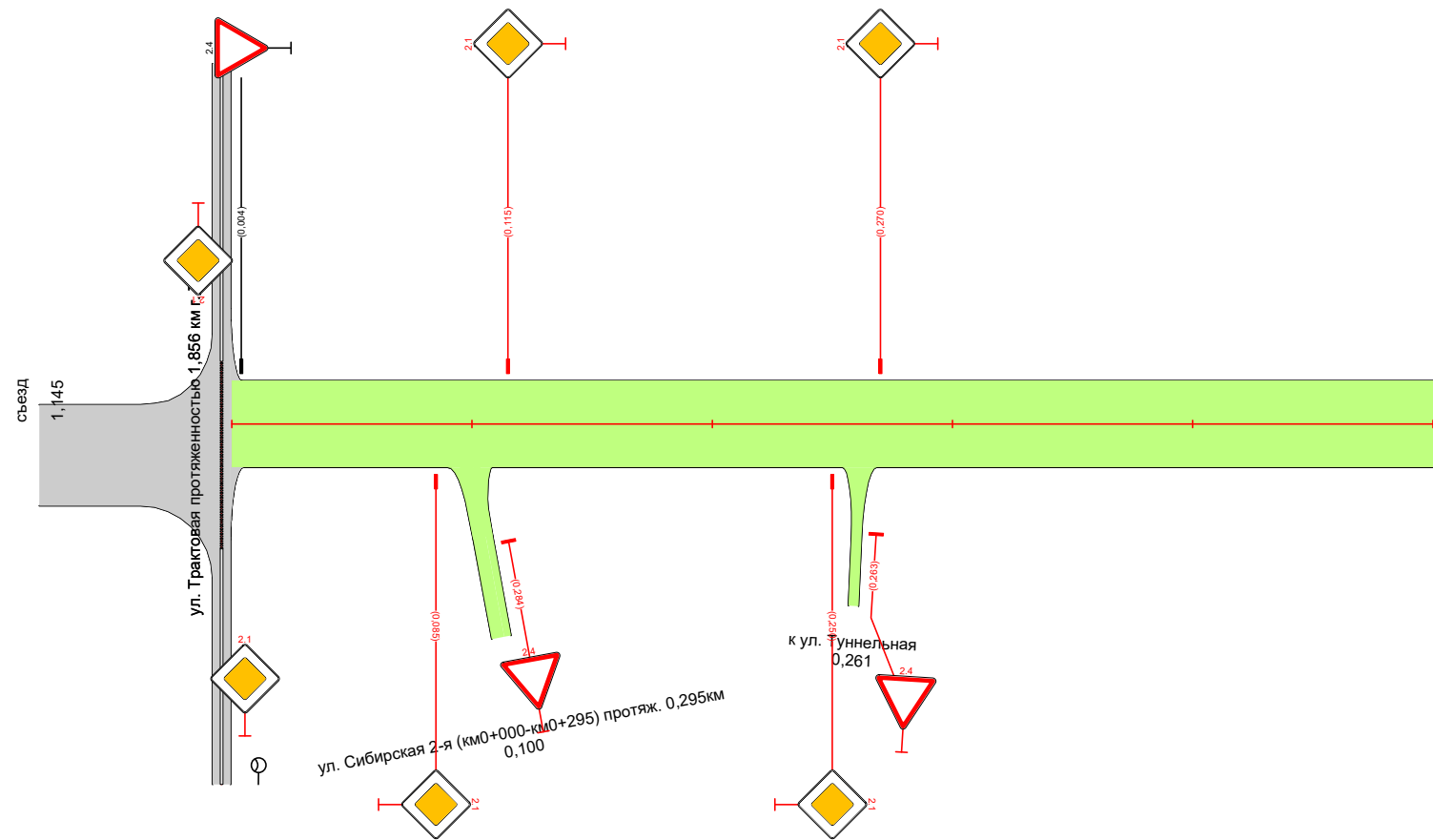
ПОДД 2. Тогучин  
 ул. Сибирская 2-я (кМ0+000-кМ0+295) протяж. 0,295кМ  
 -0,150-0,445



Видимость в прямом направлении		
Дорожная разметка справа		
Дорожные ограждения и направляющие устройства справа	На разделительной	
	На обочине	
Тротуары справа		

Тротуары слева		
Дорожные ограждения и направляющие устройства слева	На обочине	
	На разделительной	
Дорожная разметка слева		
Элементы в плане		
Продольный профиль		
Видимость в обратном направлении		

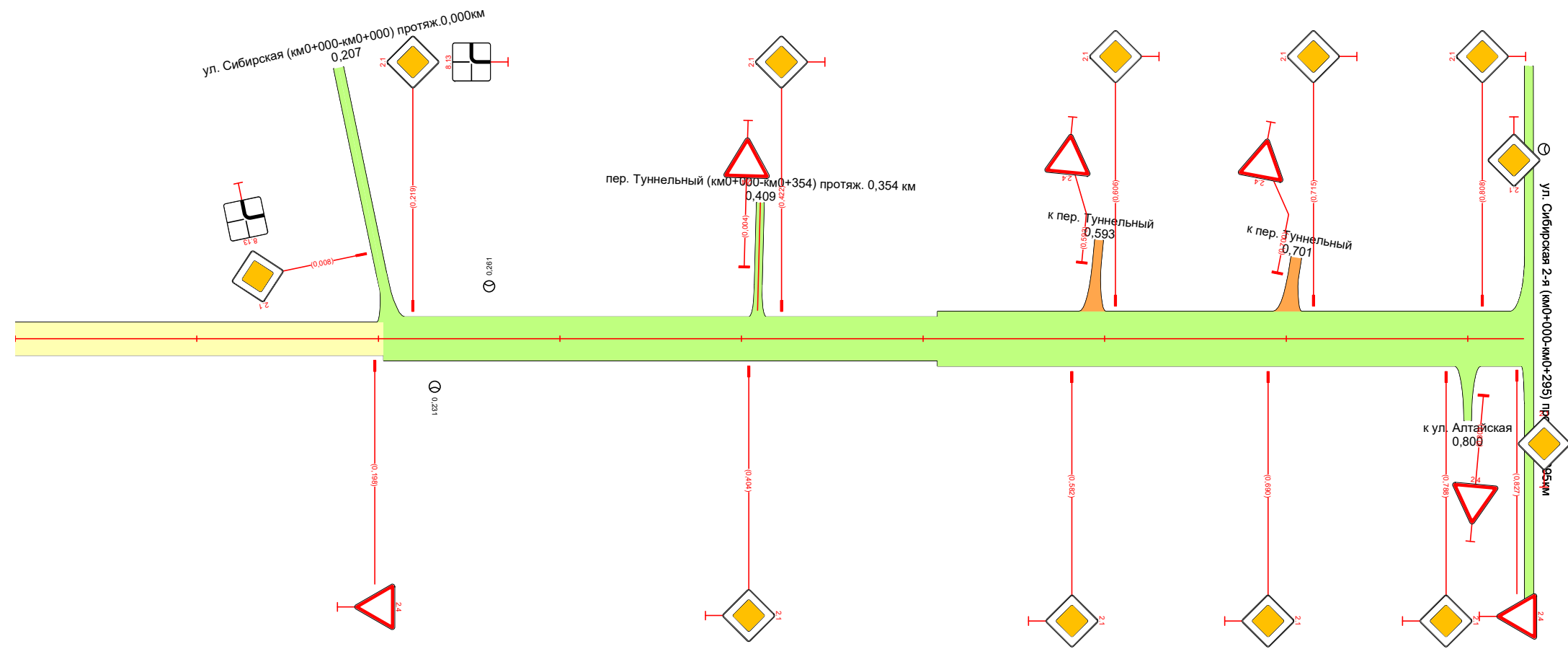
ПОДД 2. Тогуучин  
 ул. Алтайская (км0+000-км0+506) протяж. 0,506км  
 -0,150-0,506



Видимость в прямом направлении		
Дорожная разметка справа		
Дорожные ограждения и направляющие устройства справа	На разделительной	
	На обочине	
Тротуары справа		

Тротуары слева		
Дорожные ограждения и направляющие устройства слева	На обочине	
	На разделительной	
Дорожная разметка слева		
Элементы в плане		
Продольный профиль		R=74,58, L=554 <span style="float: right;">0,554</span> <span style="margin-left: 100px;">α=19</span> <span style="margin-left: 100px;">L=277</span> <span style="float: right;">0,831</span>
Видимость в обратном направлении		

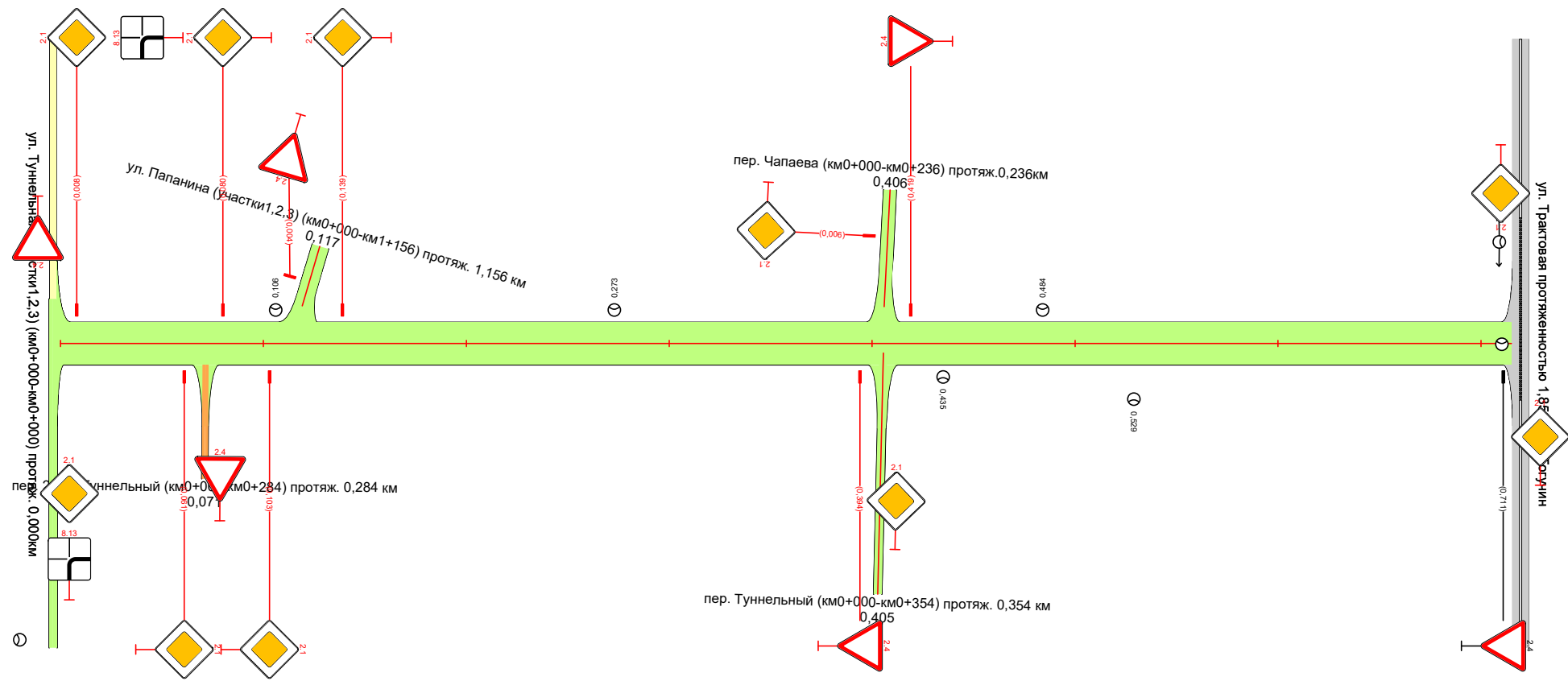
ПОДД 2. Тогуучин  
 ул. Туннельная (участки 1,2,3) (км0+000-км0+000) протяж. 0,000км  
 0,000-0,981



Видимость в прямом направлении		
Дорожная разметка справа		
Дорожные ограждения и направляющие устройства справа	На разделительной	
	На обочине	
Тротуары справа		

Тротуары слева		
Дорожные ограждения и направляющие устройства слева	На обочине	
	На разделительной	
Дорожная разметка слева		
Элементы в плане		
Продольный профиль		
Видимость в обратном направлении		

ПОДД 2. Тогуучин  
 ул. Сибирская (км0+000-км0+000) протяж. 0,000км  
 -0,150-0,850



Видимость в прямом направлении		
Дорожная разметка справа		
Дорожные ограждения и направляющие устройства справа	На разделительной	
	На обочине	
Тротуары справа		

<i>Тротуары слева</i>		
<i>Дорожные ограждения и направляющие устройства слева</i>	<i>На обочине</i>	/
	<i>На разделительной</i>	/
<i>Дорожная разметка слева</i>		
<i>Элементы в плане</i>		
<i>Продольный профиль</i>		
<i>Видимость в обратном направлении</i>		

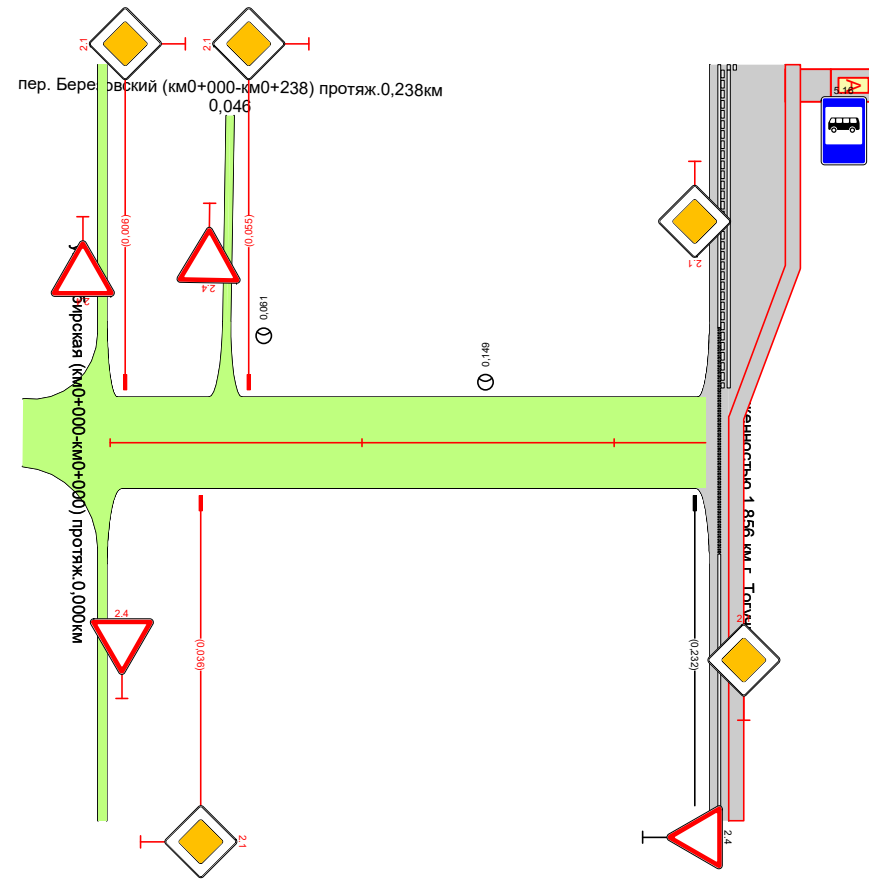
*ПОДД 2. Тогучин  
ул. Сибирская (кМО+000-кМО+000) протяж. 0,000км  
0,850-0,865*

<i>Видимость в прямом направлении</i>		
<i>Дорожная разметка справа</i>		
<i>Дорожные ограждения и направляющие устройства справа</i>	<i>На разделительной</i>	/
	<i>На обочине</i>	/
<i>Тротуары справа</i>		



Тротуары слева		
Дорожные ограждения и направляющие устройства слева	На обочине	
	На разделительной	
Дорожная разметка слева		
Элементы в плане		
Продольный профиль		
Видимость в обратном направлении		

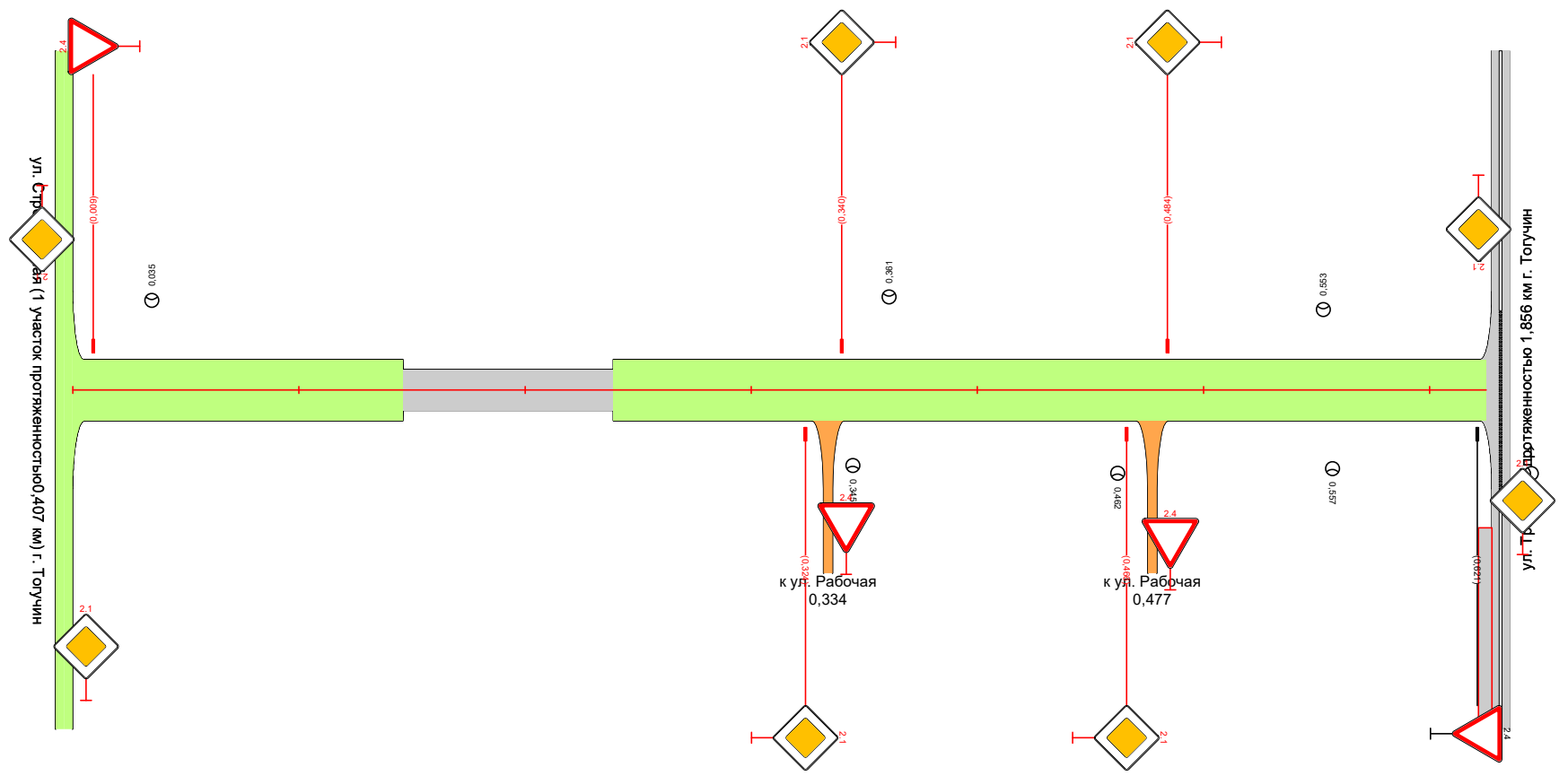
ПОДД г. Тогучин  
 пер. Чапаева (км0+000-км0+236) протяж. 0,236км  
 -0,150-0,386



Видимость в прямом направлении		
Дорожная разметка справа		
Дорожные ограждения и направляющие устройства справа	На разделительной	
	На обочине	
Тротуары справа		

Тротуары слева		
Дорожные ограждения и направляющие устройства слева	На обочине	
	На разделительной	
Дорожная разметка слева		
Элементы в плане		
Продольный профиль		
Видимость в обратном направлении		

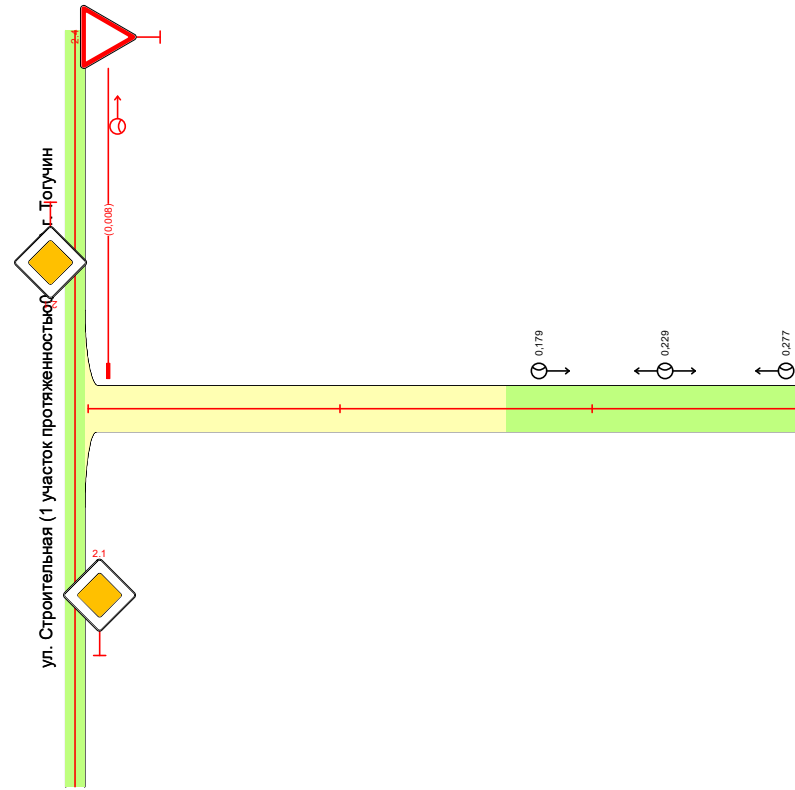
ПОДД 2. Тогучин  
 ул. Апрельская (участки 1,2,3) (км0+000-км0+625) протяж. 0,625км  
 -0,150-0,775



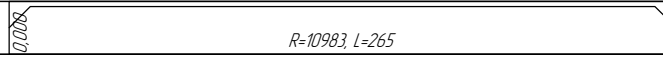
Видимость в прямом направлении		
Дорожная разметка справа		
Дорожные ограждения и направляющие устройства справа	На разделительной	
	На обочине	
Тротуары справа		

Тротуары слева		
Дорожные ограждения и направляющие устройства слева	На обочине	
	На разделительной	
Дорожная разметка слева		
Элементы в плане		
Продольный профиль		
Видимость в обратном направлении		

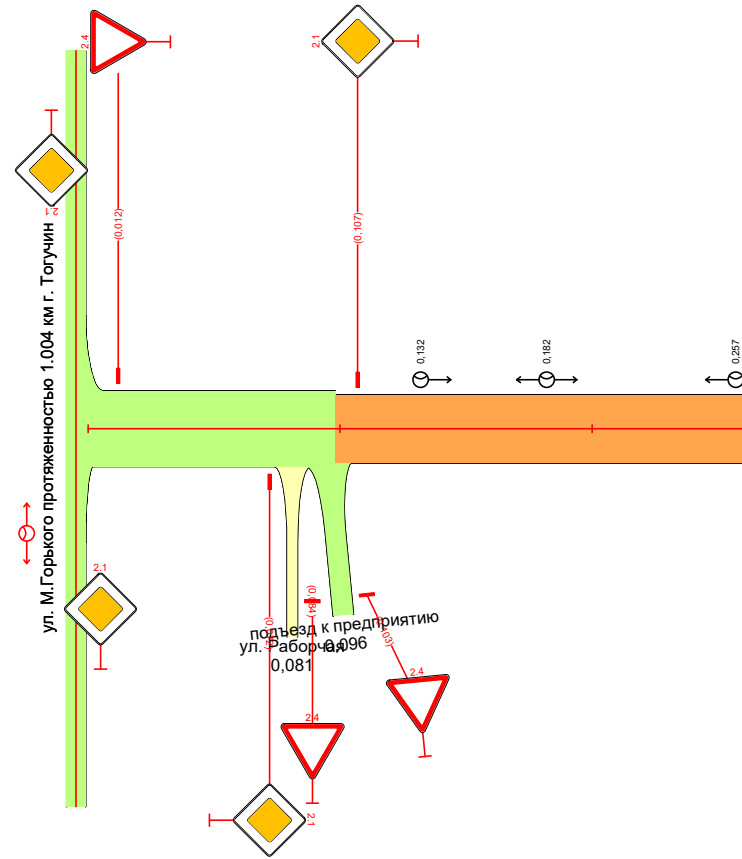
ПОДД г. Тогучин  
ул. Западная (участки 1,2) (км0+000-км0+286) протяж. 0,286 км  
-0,150-0,285



Видимость в прямом направлении		
Дорожная разметка справа		
Дорожные ограждения и направляющие устройства справа	На разделительной	
	На обочине	
Тротуары справа		

Тротуары слева		
Дорожные ограждения и направляющие устройства слева	На обочине	
	На разделительной	
Дорожная разметка слева		
Элементы в плане		
Продольный профиль		
Видимость в обратном направлении		

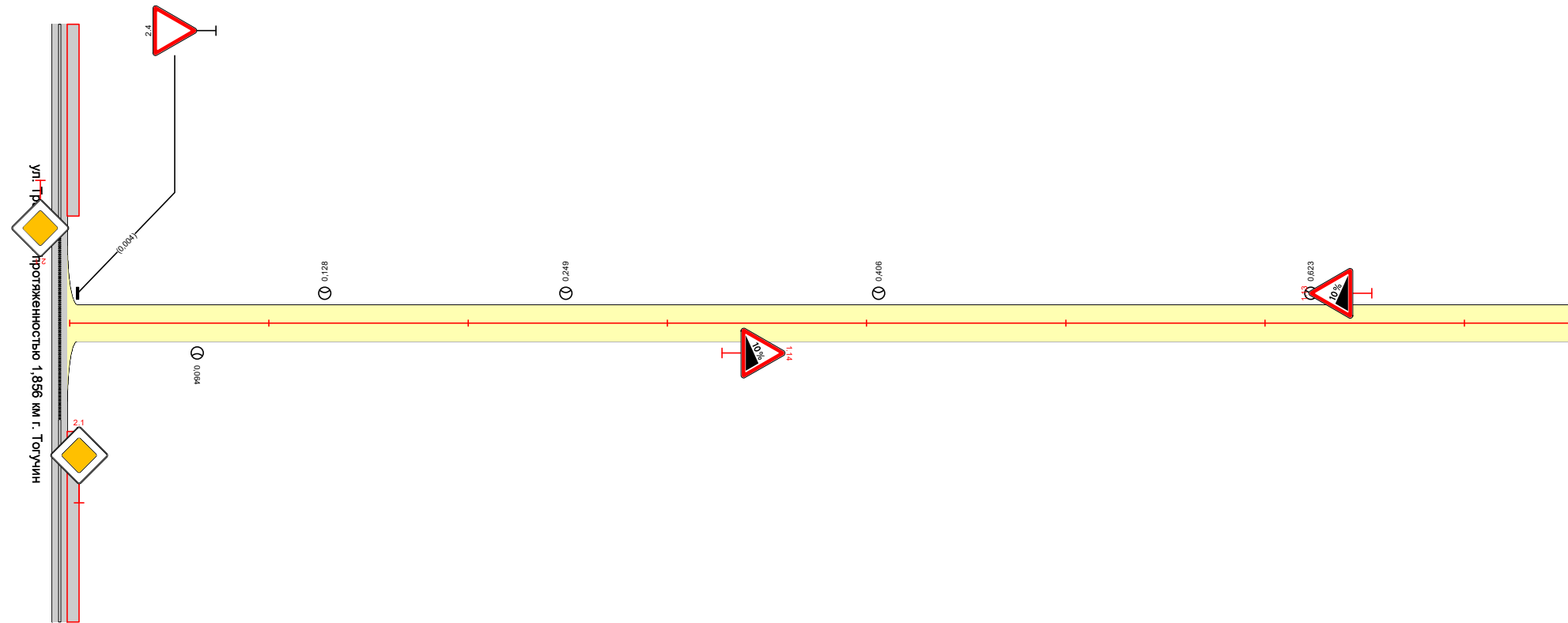
ПОДД 2. Тогучин  
 ул. Ключевская (участки 1,2) (кМО+000-кМО+265) протяж. 0,265 км  
 -0,150-0,265



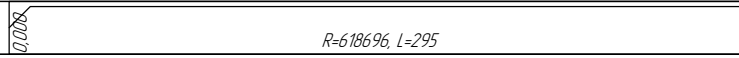
Видимость в прямом направлении		
Дорожная разметка справа		
Дорожные ограждения и направляющие устройства справа	На разделительной	
	На обочине	
Тротуары справа		

Тротуары слева		
Дорожные ограждения и направляющие устройства слева	На обочине	
	На разделительной	
Дорожная разметка слева		
Элементы в плане		
Продольный профиль		
Видимость в обратном направлении		

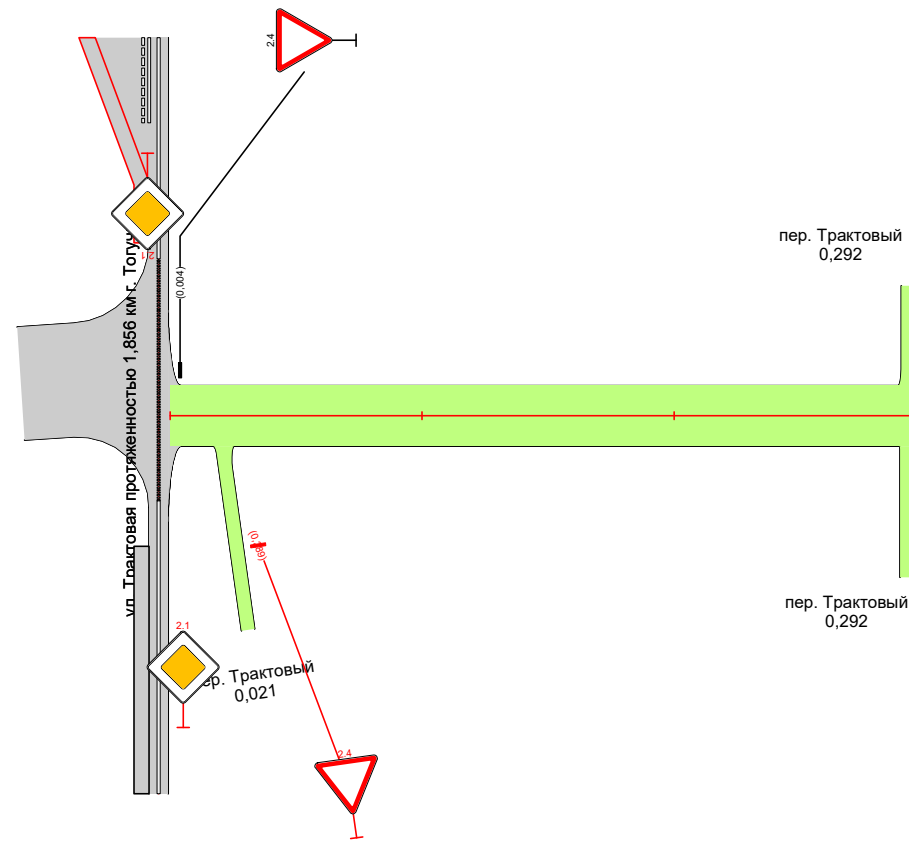
ПОДД 2. Тогуучин  
 ул. Рабочая (км0+000-км0+753) протяж. 0,753км  
 -0,150-0,753



Видимость в прямом направлении		
Дорожная разметка справа		
Дорожные ограждения и направляющие устройства справа	На разделительной	
	На обочине	
Тротуары справа		

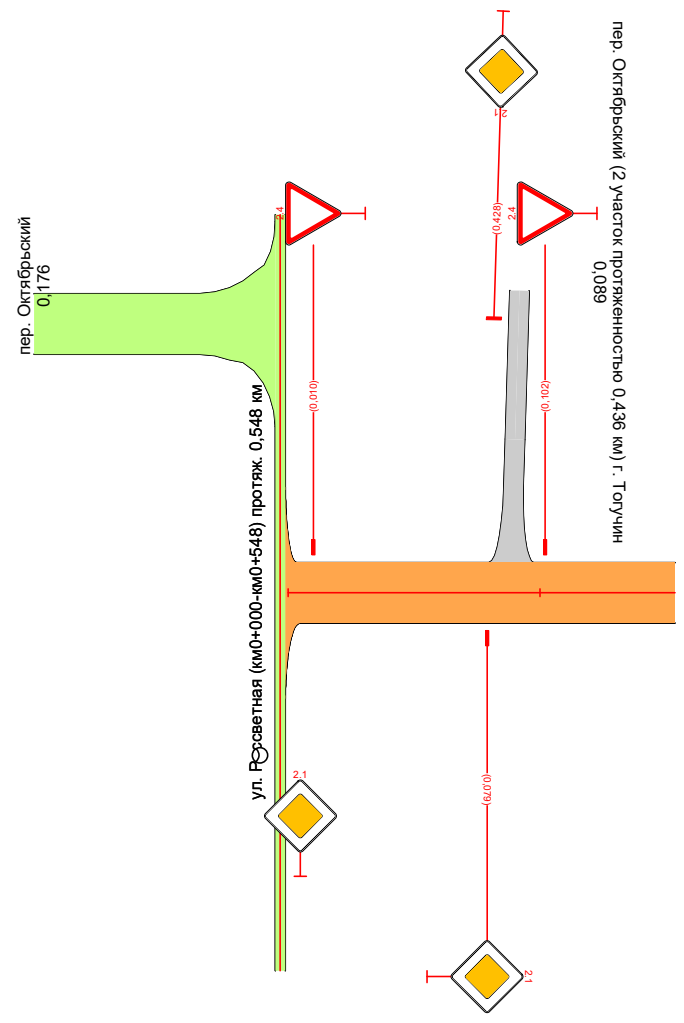
Тротуары слева		
Дорожные ограждения и направляющие устройства слева	На обочине	
	На разделительной	
Дорожная разметка слева		
Элементы в плане		
Продольный профиль		
Видимость в обратном направлении		

ПОДД г. Тогуучин  
 пер. Трактовый (км0+000-км0+295) протяж. 0,295 км  
 -0,150-0,295



Видимость в прямом направлении		
Дорожная разметка справа		
Дорожные ограждения и направляющие устройства справа	На разделительной	
	На обочине	
Тротуары справа		


ПОДД 2. Тогуучин  
 пер. Рассветный (км0+000-км0+154) протяж. 0,154 км  
 -0,150-0,154





Тротуары слева		
Дорожные ограждения и направляющие устройства слева	На обочине	
	На разделительной	
Дорожная разметка слева		
Элементы в плане		
Продольный профиль		
Видимость в обратном направлении		


Видимость в прямом направлении		
Дорожная разметка справа		
Дорожные ограждения и направляющие устройства справа	На разделительной	
	На обочине	
Тротуары справа		

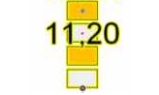
## Условные обозначения:


 - Дорожные знаки (номер дорожного знака указан над знаком по ГОСТ 52289-2019  
в скобках указано положение дорожного знака в плане в километрах)


 - Горизонтальная дорожная разметка (номер разметки указан в середине разметки по ГОСТ 52289-2019. Под номером указана длина разметки в метрах. Над разметкой указано положение разметки в плане в километрах)




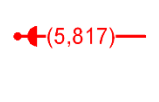


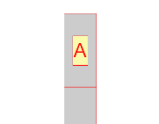


 - Сигнальные столбики (над сигнальными столбиками указано положение столбиков в плане в километрах)





 - Барьерное ограждение (над барьерным ограждением в начале и конце участка указано положение ограждения в плане в километрах)


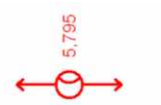
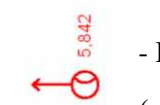
 - Светофор (в скобках указано положение светофора в плане в километрах)  
рядом указан тип светофора (на изображении светофор типа Т7)


 - остановочный пункт общественного транспорта (в состав остановочного пункта входят: площадка ожидания, посадочная площадка, заездной карман, автопавильон)


 - Тротуар


 - Сборная искусственная неровность

 - Пешеходный переход на переходном и низшем типе покрытия  
(без горизонтальной дорожной разметки)

   - Искусственное электроосвещение  
(над фонарями указано положение фонарей и опор в плане)

 - Капитальный или облегченный тип покрытия проезжей части

 - Переходный тип покрытия проезжей части

 - Низший тип покрытия проезжей части

 - Ограничивающее пешеходное ограждение



## Пояснения:

1. Дорожные знаки в соответствии с требованиями ГОСТ Р 52290-2004 в населенных пунктах рекомендуется устанавливать II типоразмера, с типом световозвращающей пленки А, за исключением знаков, применяемых с желто-зеленой флуоресцентной пленкой, данные знаки рекомендуется устанавливать II типоразмера (без учета фона), с пленкой типа В. Так же исключением являются знаки, установка которых предусматривается возле детских образовательных учреждений их так же рекомендуется применять со световозвращающей пленкой типа В. За границами населенного пункта рекомендуется применять знаки II типоразмера со световозвращающей пленкой типа А или Б в зависимости от интенсивности движения.
2. Дорожные знаки в соответствии с требованиями ГОСТ 32945-2014 в населенных пунктах на дорогах (улицах) с капитальным или облегченным типом покрытия, рекомендуется применять 3 типоразмера с классом световозвращающей пленки Ib. На дорогах (улицах) с переходным или низшим типом покрытия рекомендуется применять 3 типоразмера с классом световозвращающей пленки Ib. Исключение составляют знаки, которые применяются с желто-зеленой флуоресцентной пленкой, данные знаки рекомендуется устанавливать 2 типоразмера (без учета фона), с пленкой класса III. Так же исключением являются знаки, установка которых предусматривается возле детских образовательных учреждений их так же рекомендуется применять со световозвращающей пленкой класса III. За границами населенного пункта рекомендуется применять знаки 2 типоразмера со световозвращающей пленкой класса Ib или II в зависимости от интенсивности движения.
3. Опоры дорожных знаков должны соответствовать требованиям ГОСТ 32948-2014. Материал применяемый для опор дорожных знаков выбирает заказчик исходя из условий безопасности дорожного движения и экономической целесообразности.
4. Сигнальные столбики рекомендуется применять из пластмассовых материалов. Сигнальные столбики должны отвечать требованиям ГОСТ 32843-2014 или ГОСТ Р 50970-2011.
5. Ограничивающие пешеходные ограждения должны соответствовать требованиям ГОСТ Р 59401-2021.
6. На схемах организации движения на дорогах (улицах) с категорией «местная дорога», «местная улица», «основная улица сельского поселения» по СП 42.13330.2016, а также возле детских образовательных учреждений, условно показаны тротуары, в данном случае взамен тротуаров могут быть устроены пешеходные дорожки.
7. Геометрические параметры тротуаров выбираются согласно требованиям СП 42.13330.2016. Рекомендуется устройство тротуаров или пешеходных дорожек из тротуарной плитки или брусчатки по следующим причинам.
  - 7.1. Работы по устройству тротуаров с покрытием из тротуарных плит возможно производить в условиях отрицательных температур.
  - 7.2. Населенные пункты имеют большую удаленность от мест производства асфальтобетонной смеси, что негативно влияет на качество работ.
  - 7.3. Покрытие из тротуарной плитки/брусчатки является более экономически выгодным по сравнению с иными капитальными или облегченными видами покрытия.
8. Освещение автомобильных дорог (улиц) должно соответствовать ГОСТ 33176-2014. На схемах ОДД условно показаны линии освещения с шагом опор не более 50 м. При этом данный шаг может быть изменен в зависимости от применяемых фонарей и кронштейнов.
9. Горизонтальную дорожную разметку наносится на автомобильных дорогах и улицах, ширина проезжей части которых составляет не менее 6,0 м. В соответствии с ГОСТ 52289-2019 при этом на дорогах или улицах с интенсивностью движения менее 1500 авт/сут. Горизонтальная дорожная разметка не наносится. Исключением в данном случае являются участки автомобильных дорог (улицах) вблизи детских образовательных учреждений. И любые регулируемые и нерегулируемые пешеходные переходы.
10. Остановочные пункты общественного транспорта должны соответствовать требованиям ОСТ 218.1.002-2003.

**Ведомость дорожных знаков**

**ул. Коммунистическая (1 участок протяженностью 0,735 км) г. Тогучин**

Номер знака	Наименование знака	Типоразмер знака	Площадь знаков, м <sup>2</sup> (для знаков индивидуального проектирования)	Адрес, км,м	Установлено / требуется установить	Количество	Месторасположение
-------------	--------------------	------------------	--	-------------	------------------------------------	------------	-------------------

**Знаки приоритета**

2.1	Главная дорога	II	-	0,002	Требуется	1	Справа
2.4	Уступите дорогу	II	-	0,031	Требуется	1	Примыкание справа на 0,019
2.1	Главная дорога	II	-	0,056	Требуется	1	Слева
2.4	Уступите дорогу	II	-	0,274	Установлено	1	Справа
2.1	Главная дорога	II	-	0,296	Требуется	1	Слева
2.4	Уступите дорогу	II	-	0,318	Установлено	1	Слева
2.1	Главная дорога	II	-	0,364	Требуется	1	Справа
2.1	Главная дорога	II	-	0,385	Требуется	1	Слева
2.1	Главная дорога	II	-	0,410	Требуется	1	Справа
2.4	Уступите дорогу	II	-	0,429	Требуется	1	Примыкание справа на 0,423
2.1	Главная дорога	II	-	0,452	Требуется	1	Слева
2.1	Главная дорога	II	-	0,568	Требуется	1	Справа
2.1	Главная дорога	II	-	0,598	Требуется	1	Слева
2.4	Уступите дорогу	II	-	0,728	Установлено	1	Справа
<b>Итого установлено:</b>		3					
<b>Итого требуется:</b>		11					
<b>Итого:</b>		14					

<b>ВСЕГО УСТАНОВЛЕНО:</b>	3
<b>ВСЕГО ТРЕБУЕТСЯ УСТАНОВИТЬ:</b>	11
<b>ВСЕГО:</b>	14

**Ведомость дорожных знаков**

**ул. Коммунистическая ( 2 участок, протяженностью 0,443 км) г. Тогучин**

Номер знака	Наименование знака	Типоразмер знака	Площадь знаков, м <sup>2</sup> (для знаков индивидуального проектирования)	Адрес, км,м	Установлено / требуется установить	Количество	Месторасположение
-------------	--------------------	------------------	--	-------------	------------------------------------	------------	-------------------

**Предупреждающие знаки**

1.23	Дети	II	-	0,052	Установлено	1	Справа
1.17	Искусственная неровность	II	-	0,086	Установлено	1	Справа
1.23	Дети	II	-	0,128	Установлено	1	Справа
<b>Итого установлено:</b>		3					
<b>Итого требуется:</b>		0					
<b>Итого:</b>		3					

**Знаки приоритета**

2.1	Главная дорога	II	-	0,271	Требуется	1	Справа
2.4	Уступите дорогу	II	-	0,293	Требуется	1	Примыкание справа "к детскому саду" на 0,289
2.4	Уступите дорогу	II	-	0,435	Требуется	1	Справа
<b>Итого установлено:</b>		0					
<b>Итого требуется:</b>		3					
<b>Итого:</b>		3					

#### Запрещающие знаки

3.24	Ограничение максимальной скорости	II	-	0,036	Установлено	1	Справа
3.24	Ограничение максимальной скорости	II	-	0,086	Установлено	1	Справа
3.1	Въезд запрещён	II	-	0,423	Требуется	1	Слева
<b>Итого установлено:</b>		2					
<b>Итого требуется:</b>		1					
<b>Итого:</b>		3					

#### Знаки особых предписаний

5.19.1	Пешеходный переход	II	-	0,005	Установлено	1	Справа
5.19.2	Пешеходный переход	II	-	0,005	Установлено	1	Справа
5.5	Дорога с односторонним движением	II	-	0,014	Требуется	1	Справа
5.19.1	Пешеходный переход	II	-	0,015	Требуется	1	Слева
5.19.2	Пешеходный переход	II	-	0,015	Требуется	1	Слева
5.20	Искусственная неровность	II	-	0,148	Установлено	1	Справа
5.19.1	Пешеходный переход	II	-	0,166	Установлено	1	Справа
5.19.2	Пешеходный переход	II	-	0,166	Установлено	1	Справа
5.19.1	Пешеходный переход	II	-	0,172	Установлено	1	Слева
5.19.2	Пешеходный переход	II	-	0,172	Установлено	1	Слева
5.20	Искусственная неровность	II	-	0,189	Требуется	1	Справа
5.6	Конец дороги с односторонним движением	II	-	0,435	Требуется	1	Справа
<b>Итого установлено:</b>		7					
<b>Итого требуется:</b>		5					
<b>Итого:</b>		12					

#### Информационные знаки

6.4	Парковка (парковочное место)	II	-	0,227	Установлено	1	Справа
<b>Итого установлено:</b>		1					
<b>Итого требуется:</b>		0					
<b>Итого:</b>		1					

#### Знаки дополнительной информации (таблички)

8.1.1	Расстояние до объекта	II	-	0,128	Установлено	1	Справа
<b>Итого установлено:</b>		1					
<b>Итого требуется:</b>		0					
<b>Итого:</b>		1					

<b>ВСЕГО УСТАНОВЛЕНО:</b>	14
<b>ВСЕГО ТРЕБУЕТСЯ УСТАНОВИТЬ:</b>	9
<b>ВСЕГО:</b>	23

**Ведомость дорожных знаков**

**пер. Майский протяженностью 0,648 км г. Тогучин**

Номер знака	Наименование знака	Типоразмер знака	Площадь знаков, м <sup>2</sup> (для знаков индивидуального проектирования)	Адрес, км,м	Установлено / требуется установить	Количество	Месторасположение
-------------	--------------------	------------------	---	-------------	------------------------------------	------------	-------------------

**Знаки приоритета**

2.4	Уступите дорогу	II	-	0,015	Установлено	1	Слева
2.1	Главная дорога	II	-	0,084	Требуется	1	Справа
2.1	Главная дорога	II	-	0,119	Требуется	1	Слева
2.1	Главная дорога	II	-	0,183	Требуется	1	Справа
2.1	Главная дорога	II	-	0,257	Установлено	1	Справа
2.1	Главная дорога	II	-	0,342	Требуется	1	Справа
<b>Итого установлено:</b>		2					
<b>Итого требуется:</b>		4					
<b>Итого:</b>		6					

**Запрещающие знаки**

3.1	Въезд запрещён	II	-	0,402	Установлено	1	Слева
<b>Итого установлено:</b>		1					
<b>Итого требуется:</b>		0					
<b>Итого:</b>		1					

**Предписывающие знаки**

4.1.6	Движение направо или налево	II	-	0,454	Требуется	1	Слева
<b>Итого установлено:</b>		0					
<b>Итого требуется:</b>		1					
<b>Итого:</b>		1					

**Знаки особых предписаний**

5.5	Дорога с односторонним движением	II	-	0,014	Установлено	1	Справа
5.16	Место остановки автобуса и (или) троллейбуса	I	-	0,229	Требуется	1	Справа
<b>Итого установлено:</b>		1					
<b>Итого требуется:</b>		1					
<b>Итого:</b>		2					

<b>ВСЕГО УСТАНОВЛЕНО:</b>	4
<b>ВСЕГО ТРЕБУЕТСЯ УСТАНОВИТЬ:</b>	6
<b>ВСЕГО:</b>	10

**Ведомость дорожных знаков**

**ул. О. Кошевого протяженностью 0,449 км г. Тогучин**

Номер знака	Наименование знака	Типоразмер знака	Площадь знаков, м <sup>2</sup> (для знаков индивидуального проектирования)	Адрес, км,м	Установлено / требуется установить	Количество	Месторасположение
-------------	--------------------	------------------	--	-------------	------------------------------------	------------	-------------------

**Знаки приоритета**

2.4	Уступите дорогу	II	-	0,002	Требуется	1	Слева
2.1	Главная дорога	II	-	0,088	Требуется	1	Справа
2.4	Уступите дорогу	II	-	0,112	Установлено	1	Справа
2.1	Главная дорога	II	-	0,152	Требуется	1	Справа
2.1	Главная дорога	II	-	0,198	Требуется	1	Слева
2.1	Главная дорога	II	-	0,245	Требуется	1	Справа
2.1	Главная дорога	II	-	0,296	Требуется	1	Слева
<b>Итого установлено:</b>		1					
<b>Итого требуется:</b>		6					
<b>Итого:</b>		7					

**Запрещающие знаки**

3.18.2	Поворот налево запрещён	II	-	0,088	Требуется	1	Справа
3.18.1	Поворот направо запрещён	II	-	0,112	Установлено	1	Справа
<b>Итого установлено:</b>		1					
<b>Итого требуется:</b>		1					
<b>Итого:</b>		2					

**Знаки особых предписаний**

5.19.1	Пешеходный переход	II	-	0,006	Требуется	1	Справа
5.19.2	Пешеходный переход	II	-	0,006	Требуется	1	Справа
5.19.1	Пешеходный переход	II	-	0,012	Установлено	1	Слева
5.19.2	Пешеходный переход	II	-	0,012	Установлено	1	Слева
5.16	Место остановки автобуса и (или) троллейбуса	I	-	0,047	Требуется	1	Слева
<b>Итого установлено:</b>		2					
<b>Итого требуется:</b>		3					
<b>Итого:</b>		5					

**Знаки дополнительной информации (таблички)**

8.13	Направление главной дороги	II	-	0,088	Требуется	1	Справа
8.13	Направление главной дороги	II	-	0,112	Установлено	1	Справа
<b>Итого установлено:</b>		1					
<b>Итого требуется:</b>		1					
<b>Итого:</b>		2					

<b>ВСЕГО УСТАНОВЛЕНО:</b>		5					
<b>ВСЕГО ТРЕБУЕТСЯ УСТАНОВИТЬ:</b>		11					
<b>ВСЕГО:</b>		16					

**Ведомость дорожных знаков**

**ул. С. Тюленина протяженностью 0,459 км г. Тогучин**

Номер знака	Наименование знака	Типоразмер знака	Площадь знаков, м <sup>2</sup> (для знаков индивидуального проектирования)	Адрес, км,м	Установлено / требуется установить	Количество	Месторасположение
-------------	--------------------	------------------	---	-------------	------------------------------------	------------	-------------------

**Знаки приоритета**

2.4	Уступите дорогу	II	-	0,131	Установлено	1	Справа
2.4	Уступите дорогу	II	-	0,289	Требуется	1	Справа
2.4	Уступите дорогу	II	-	0,318	Требуется	1	Слева
<b>Итого установлено:</b>		1					
<b>Итого требуется:</b>		2					
<b>Итого:</b>		3					

**Знаки особых предписаний**

5.7.1	Выезд на дорогу с односторонним движением	II	-	0,131	Установлено	1	Справа
<b>Итого установлено:</b>		1					
<b>Итого требуется:</b>		0					
<b>Итого:</b>		1					

<b>ВСЕГО УСТАНОВЛЕНО:</b>	2						
<b>ВСЕГО ТРЕБУЕТСЯ УСТАНОВИТЬ:</b>	2						
<b>ВСЕГО:</b>	4						

**Ведомость дорожных знаков**

**ул. Земнухова протяженностью 0,457 км г. Тогучин**

Номер знака	Наименование знака	Типоразмер знака	Площадь знаков, м <sup>2</sup> (для знаков индивидуального проектирования)	Адрес, км,м	Установлено / требуется установить	Количество	Месторасположение
-------------	--------------------	------------------	---	-------------	------------------------------------	------------	-------------------

**Знаки приоритета**

2.4	Уступите дорогу	II	-	0,136	Установлено	1	Справа
2.4	Уступите дорогу	II	-	0,165	Установлено	1	Слева
2.1	Главная дорога	II	-	0,282	Требуется	1	Справа
2.1	Главная дорога	II	-	0,338	Требуется	1	Слева
<b>Итого установлено:</b>		2					
<b>Итого требуется:</b>		2					
<b>Итого:</b>		4					

**Знаки особых предписаний**

5.7.1	Выезд на дорогу с односторонним движением	II	-	0,136	Установлено	1	Справа
5.7.2	Выезд на дорогу с односторонним движением	II	-	0,165	Установлено	1	Слева

Итого установлено:	2
Итого требуется:	0
Итого:	2

ВСЕГО УСТАНОВЛЕНО:	4
ВСЕГО ТРЕБУЕТСЯ УСТАНОВИТЬ:	2
ВСЕГО:	6

**Ведомость дорожных знаков**

**ул. Майская протяженностью 1,717 км г. Тогучин**

Номер знака	Наименование знака	Типоразмер знака	Площадь знаков, м <sup>2</sup> (для знаков индивидуального проектирования)	Адрес, км,м	Установлено / требуется установить	Количество	Месторасположение
-------------	--------------------	------------------	---	-------------	------------------------------------	------------	-------------------

**Знаки приоритета**

2.1	Главная дорога	II	-	0,399	Установлено	1	Слева
2.1	Главная дорога	II	-	0,409	Установлено	1	Справа
2.1	Главная дорога	II	-	0,428	Требуется	1	Слева
2.1	Главная дорога	II	-	0,479	Установлено	1	Справа
2.1	Главная дорога	II	-	0,516	Установлено	1	Слева
2.1	Главная дорога	II	-	0,585	Установлено	1	Справа
2.4	Уступите дорогу	II	-	0,614	Установлено	1	Слева
2.1	Главная дорога	II	-	0,669	Установлено	1	Справа
2.4	Уступите дорогу	II	-	0,675	Установлено	1	Примыкание слева на 0,678
2.1	Главная дорога	II	-	0,688	Установлено	1	Слева
2.1	Главная дорога	II	-	0,741	Установлено	1	Справа
2.4	Уступите дорогу	II	-	0,755	Установлено	1	Примыкание справа на 0,750
2.1	Главная дорога	II	-	0,756	Требуется	1	Слева
2.1	Главная дорога	II	-	0,761	Требуется	1	Справа
2.4	Уступите дорогу	II	-	0,766	Установлено	1	Примыкание слева на 0,769
2.1	Главная дорога	II	-	0,785	Установлено	1	Слева
2.1	Главная дорога	II	-	0,901	Установлено	1	Справа
2.1	Главная дорога	II	-	0,937	Установлено	1	Слева
2.1	Главная дорога	II	-	0,998	Установлено	1	Справа
2.1	Главная дорога	II	-	1,032	Установлено	1	Слева
2.1	Главная дорога	II	-	1,278	Установлено	1	Слева
2.1	Главная дорога	II	-	1,279	Установлено	1	Справа
2.1	Главная дорога	II	-	1,356	Требуется	1	Справа
2.4	Уступите дорогу	II	-	1,367	Установлено	1	Примыкание слева на 1,370
2.1	Главная дорога	II	-	1,385	Установлено	1	Слева
2.1	Главная дорога	II	-	1,436	Установлено	1	Справа
2.1	Главная дорога	II	-	1,478	Требуется	1	Слева
2.1	Главная дорога	II	-	1,586	Установлено	1	Справа

2.4	Уступите дорогу	II	-	1,616	Установлено	1	Примыкание справа "ул. Земнухова" на 1,609
2.1	Главная дорога	II	-	1,646	Требуется	1	Слева
2.1	Главная дорога	II	-	1,655	Установлено	1	Справа
2.1	Главная дорога	II	-	1,690	Требуется	1	Слева
<b>Итого установлено:</b>		25					
<b>Итого требуется:</b>		7					
<b>Итого:</b>		32					

#### Запрещающие знаки

3.24	Ограничение максимальной скорости	II	-	0,017	Установлено	1	Справа
3.11	Ограничение массы	II	-	0,027	Требуется	1	Слева
3.24	Ограничение максимальной скорости	II	-	0,355	Установлено	1	Слева
3.24	Ограничение максимальной скорости	II	-	0,474	Установлено	1	Слева
3.24	Ограничение максимальной скорости	II	-	0,513	Установлено	1	Справа
3.24	Ограничение максимальной скорости	II	-	0,590	Установлено	1	Слева
3.24	Ограничение максимальной скорости	II	-	0,636	Установлено	1	Справа
3.24	Ограничение максимальной скорости	II	-	0,650	Установлено	1	Слева
3.24	Ограничение максимальной скорости	II	-	0,709	Установлено	1	Справа
3.24	Ограничение максимальной скорости	II	-	0,734	Установлено	1	Слева
3.24	Ограничение максимальной скорости	II	-	0,785	Установлено	1	Справа
3.24	Ограничение максимальной скорости	II	-	0,880	Установлено	1	Слева
3.24	Ограничение максимальной скорости	II	-	0,943	Установлено	1	Справа
3.24	Ограничение максимальной скорости	II	-	0,978	Установлено	1	Слева
3.24	Ограничение максимальной скорости	II	-	1,061	Установлено	1	Справа
3.24	Ограничение максимальной скорости	II	-	1,230	Установлено	1	Слева
3.24	Ограничение максимальной скорости	II	-	1,312	Установлено	1	Справа
3.24	Ограничение максимальной скорости	II	-	1,346	Установлено	1	Слева
3.24	Ограничение максимальной скорости	II	-	1,435	Установлено	1	Слева
3.24	Ограничение максимальной скорости	II	-	1,481	Установлено	1	Справа
3.24	Ограничение максимальной скорости	II	-	1,592	Установлено	1	Слева
<b>Итого установлено:</b>		20					
<b>Итого требуется:</b>		1					
<b>Итого:</b>		21					

#### Знаки особых предписаний

5.16	Место остановки автобуса и (или) троллейбуса	I	-	0,544	Установлено	1	Слева
5.19.1	Пешеходный переход	II	-	0,585	Установлено	1	Справа



5.19.2	Пешеходный переход	II	-	0,585	Установлено	1	Справа
5.19.1	Пешеходный переход	II	-	0,590	Установлено	1	Слева
5.19.2	Пешеходный переход	II	-	0,590	Установлено	1	Слева
5.19.1	Пешеходный переход	II	-	0,608	Установлено	1	Справа
5.19.2	Пешеходный переход	II	-	0,608	Установлено	1	Справа
5.19.1	Пешеходный переход	II	-	0,614	Установлено	1	Слева
5.19.2	Пешеходный переход	II	-	0,614	Установлено	1	Слева
5.19.1	Пешеходный переход	II	-	0,675	Установлено	1	Примыкание слева на 0,678
5.19.2	Пешеходный переход	II	-	0,675	Установлено	1	Примыкание слева на 0,678
5.19.1	Пешеходный переход	II	-	0,680	Установлено	1	Примыкание слева на 0,678
5.19.2	Пешеходный переход	II	-	0,680	Установлено	1	Примыкание слева на 0,678
5.19.1	Пешеходный переход	II	-	0,766	Установлено	1	Примыкание слева на 0,769
5.19.2	Пешеходный переход	II	-	0,766	Установлено	1	Примыкание слева на 0,769
5.19.1	Пешеходный переход	I	-	0,771	Установлено	1	Примыкание слева на 0,769
5.19.2	Пешеходный переход	I	-	0,771	Установлено	1	Примыкание слева на 0,769
5.7.2	Выезд на дорогу с односторонним движением	II	-	0,998	Требуется	1	Справа
5.7.1	Выезд на дорогу с односторонним движением	II	-	1,032	Установлено	1	Слева
5.19.1	Пешеходный переход	II	-	1,230	Установлено	1	Справа
5.19.2	Пешеходный переход	II	-	1,230	Установлено	1	Справа
5.19.1	Пешеходный переход	II	-	1,236	Установлено	1	Слева
5.19.2	Пешеходный переход	II	-	1,236	Установлено	1	Слева
5.16	Место остановки автобуса и (или) троллейбуса	I	-	1,250	Установлено	1	Справа
5.7.1	Выезд на дорогу с односторонним движением	II	-	1,279	Установлено	1	Справа
5.19.1	Пешеходный переход	II	-	1,367	Установлено	1	Примыкание слева на 1,370
5.19.2	Пешеходный переход	II	-	1,367	Установлено	1	Примыкание слева на 1,370
5.19.1	Пешеходный переход	II	-	1,374	Установлено	1	Примыкание слева на 1,370
5.19.2	Пешеходный переход	II	-	1,374	Установлено	1	Примыкание слева на 1,370
<b>Итого установлено:</b>		28					
<b>Итого требуется:</b>		1					
<b>Итого:</b>		29					

**Информационные знаки**

6.11	Наименование объекта		0,6	0,020	Требуется	1	Слева
6.4	Парковка (парковочное место)	II	-	0,577	Установлено	1	Слева
<b>Итого установлено:</b>		1					
<b>Итого требуется:</b>		1					
<b>Итого:</b>		2					

**Знаки дополнительной информации (таблички)**

8.1.4	Расстояние до объекта	II	-	0,577	Установлено	1	Слева
8.6.5	Способ постановки транспортного средства на стоянку	II	-	0,577	Установлено	1	Слева
8.13	Направление главной дороги	II	-	0,585	Установлено	1	Справа
8.13	Направление главной дороги	II	-	0,614	Установлено	1	Слева
<b>Итого установлено:</b>		4					
<b>Итого требуется:</b>		0					
<b>Итого:</b>		4					

<b>ВСЕГО УСТАНОВЛЕНО:</b>	78
<b>ВСЕГО ТРЕБУЕТСЯ УСТАНОВИТЬ:</b>	10
<b>ВСЕГО:</b>	88

**Ведомость дорожных знаков**

**Пер. Ветеринарный протяженностью 0,464 км г. Тогучин**

Номер знака	Наименование знака	Типоразмер знака	Площадь знаков, м <sup>2</sup> (для знаков индивидуального проектирования)	Адрес, км,м	Установлено / требуется установить	Количество	Месторасположение
-------------	--------------------	------------------	--	-------------	------------------------------------	------------	-------------------

**Знаки приоритета**

2.4	Уступите дорогу	II	-	0,010	Требуется	1	Слева
2.1	Главная дорога	II	-	0,054	Требуется	1	Справа
2.1	Главная дорога	II	-	0,087	Требуется	1	Слева
2.4	Уступите дорогу	II	-	0,149	Установлено	1	Справа
2.4	Уступите дорогу	II	-	0,173	Установлено	1	Слева
2.1	Главная дорога	II	-	0,240	Требуется	1	Справа
2.1	Главная дорога	II	-	0,273	Требуется	1	Слева
2.1	Главная дорога	II	-	0,324	Требуется	1	Справа
2.1	Главная дорога	II	-	0,358	Требуется	1	Слева
2.4	Уступите дорогу	II	-	0,374	Требуется	1	Справа
2.4	Уступите дорогу	II	-	0,397	Требуется	1	Слева
2.4	Уступите дорогу	II	-	0,461	Требуется	1	Справа
<b>Итого установлено:</b>		2					
<b>Итого требуется:</b>		10					
<b>Итого:</b>		12					

<b>ВСЕГО УСТАНОВЛЕНО:</b>	2
<b>ВСЕГО ТРЕБУЕТСЯ УСТАНОВИТЬ:</b>	10
<b>ВСЕГО:</b>	12

**Ведомость дорожных знаков**

**ул. Пролетарская протяженностью 2,241 км г. Тогучин**

Номер знака	Наименование знака	Типоразмер знака	Площадь знаков, м <sup>2</sup> (для знаков индивидуального проектирования)	Адрес, км,м	Установлено / требуется установить	Количество	Месторасположение
-------------	--------------------	------------------	---	-------------	------------------------------------	------------	-------------------

**Предупреждающие знаки**

1.23	Дети	II	-	0,620	Установлено	1	Справа
1.23	Дети	II	-	0,648	Установлено	1	Справа
1.23	Дети	II	-	0,702	Установлено	1	Слева
1.23	Дети	II	-	0,727	Установлено	1	Слева
<b>Итого установлено:</b>		4					
<b>Итого требуется:</b>		0					
<b>Итого:</b>		4					

**Знаки приоритета**

2.1	Главная дорога	II	-	0,076	Требуется	1	Справа
2.1	Главная дорога	II	-	0,096	Требуется	1	Слева
2.1	Главная дорога	II	-	0,269	Требуется	1	Справа
2.1	Главная дорога	II	-	0,299	Требуется	1	Слева
2.4	Уступите дорогу	II	-	0,415	Требуется	1	Слева
2.1	Главная дорога	II	-	0,500	Требуется	1	Слева
2.1	Главная дорога	II	-	0,505	Требуется	1	Справа
2.4	Уступите дорогу	II	-	0,527	Требуется	1	Примыкание справа "к ул. Центральная" на 0,522
2.1	Главная дорога	II	-	0,542	Требуется	1	Слева
2.1	Главная дорога	II	-	0,700	Требуется	1	Справа
2.1	Главная дорога	II	-	0,742	Требуется	1	Слева
2.1	Главная дорога	II	-	0,878	Требуется	1	Справа
2.1	Главная дорога	II	-	0,945	Требуется	1	Слева
2.1	Главная дорога	II	-	1,064	Требуется	1	Справа
2.1	Главная дорога	II	-	1,097	Требуется	1	Слева
2.4	Уступите дорогу	II	-	1,347	Установлено	1	Справа
2.4	Уступите дорогу	II	-	1,388	Установлено	1	Слева
2.1	Главная дорога	II	-	1,534	Требуется	1	Справа
2.1	Главная дорога	II	-	1,559	Требуется	1	Слева
2.4	Уступите дорогу	II	-	1,829	Установлено	1	Справа
2.4	Уступите дорогу	II	-	1,860	Установлено	1	Слева
2.1	Главная дорога	II	-	2,032	Требуется	1	Справа
2.4	Уступите дорогу	II	-	2,058	Требуется	1	Примыкание справа "к ул. Осенняя" на 2,053
2.1	Главная дорога	II	-	2,069	Требуется	1	Слева
<b>Итого установлено:</b>		4					
<b>Итого требуется:</b>		20					
<b>Итого:</b>		24					

**Запрещающие знаки**

3.24	Ограничение максимальной скорости	II	-	0,620	Требуется	1	Справа
------	-----------------------------------	----	---	-------	-----------	---	--------

3.24	Ограничение максимальной скорости	II	-	0,648	Требуется	1	Справа
3.24	Ограничение максимальной скорости	II	-	0,702	Требуется	1	Слева
3.24	Ограничение максимальной скорости	II	-	0,727	Установлено	1	Слева
<b>Итого установлено:</b>		1					
<b>Итого требуется:</b>		3					
<b>Итого:</b>		4					

#### Знаки особых предписаний

5.16	Место остановки автобуса и (или) троллейбуса	I	-	0,388	Требуется	1	Справа
5.19.1	Пешеходный переход	II	-	0,664	Установлено	1	Справа
5.19.2	Пешеходный переход	II	-	0,664	Установлено	1	Справа
5.19.1	Пешеходный переход	II	-	0,686	Установлено	1	Слева
5.19.2	Пешеходный переход	II	-	0,686	Установлено	1	Слева
5.19.1	Пешеходный переход	II	-	1,347	Установлено	1	Справа
5.19.2	Пешеходный переход	II	-	1,347	Установлено	1	Справа
5.19.1	Пешеходный переход	II	-	1,353	Установлено	1	Слева
5.19.2	Пешеходный переход	II	-	1,353	Установлено	1	Слева
<b>Итого установлено:</b>		8					
<b>Итого требуется:</b>		1					
<b>Итого:</b>		9					

#### Информационные знаки

6.4	Парковка (парковочное место)	II	-	0,664	Требуется	1	Слева
<b>Итого установлено:</b>		0					
<b>Итого требуется:</b>		1					
<b>Итого:</b>		1					

#### Знаки дополнительной информации (таблички)

8.1.1	Расстояние до объекта	II	-	0,702	Установлено	1	Слева
<b>Итого установлено:</b>		1					
<b>Итого требуется:</b>		0					
<b>Итого:</b>		1					

<b>ВСЕГО УСТАНОВЛЕНО:</b>	18
<b>ВСЕГО ТРЕБУЕТСЯ УСТАНОВИТЬ:</b>	25
<b>ВСЕГО:</b>	43

#### Ведомость дорожных знаков

ул. Центральная (1 участок 1 протяженностью 0,431 км) г. Тогучин

Номер знака	Наименование знака	Типоразмер знака	Площадь знаков, м <sup>2</sup> (для знаков индивидуального проектирования)	Адрес, км,м	Установлено / требуется установить	Количество	Месторасположение
-------------	--------------------	------------------	--	-------------	------------------------------------	------------	-------------------

#### Знаки приоритета

2.1	Главная дорога	II	-	0,149	Требуется	1	Справа
2.1	Главная дорога	II	-	0,177	Требуется	1	Слева
2.4	Уступите дорогу	II	-	0,423	Требуется	1	Справа

Итого установлено:	0
Итого требуется:	3
Итого:	3

ВСЕГО УСТАНОВЛЕНО:	0
ВСЕГО ТРЕБУЕТСЯ УСТАНОВИТЬ:	3
ВСЕГО:	3

### Ведомость дорожных знаков

#### ул. Центральная (2 участок протяженностью 2.649 км) г. Тогучин

Номер знака	Наименование знака	Типоразмер знака	Площадь знаков, м <sup>2</sup> (для знаков индивидуального проектирования)	Адрес, км,м	Установлено / требуется установить	Количество	Месторасположение
-------------	--------------------	------------------	---	-------------	------------------------------------	------------	-------------------

#### Предупреждающие знаки

1.17	Искусственная неровность	II	-	1,506	Требуется	1	Справа
1.17	Искусственная неровность	II	-	1,628	Требуется	1	Слева
<b>Итого установлено:</b>		0					
<b>Итого требуется:</b>		2					
<b>Итого:</b>		2					

#### Знаки приоритета

2.1	Главная дорога	II	-	0,117	Установлено	1	Справа
2.4	Уступите дорогу	II	-	0,129	Установлено	1	Примыкание слева "к ул. Пролетарская" на 0,135
2.1	Главная дорога	II	-	0,171	Установлено	1	Слева
2.1	Главная дорога	II	-	0,344	Требуется	1	Справа
2.1	Главная дорога	II	-	0,372	Требуется	1	Слева
2.1	Главная дорога	II	-	0,495	Требуется	1	Справа
2.1	Главная дорога	II	-	0,521	Требуется	1	Слева
2.1	Главная дорога	II	-	0,580	Требуется	1	Справа
2.4	Уступите дорогу	II	-	0,602	Установлено	1	Примыкание справа "к ул. Тогучинка" на 0,598
2.1	Главная дорога	II	-	0,611	Требуется	1	Слева
2.1	Главная дорога	II	-	0,668	Установлено	1	Справа
2.1	Главная дорога	II	-	0,711	Требуется	1	Слева
2.1	Главная дорога	II	-	0,886	Установлено	1	Справа
2.4	Уступите дорогу	II	-	0,925	Установлено	1	Слева
2.1	Главная дорога	II	-	1,139	Установлено	1	Справа
2.1	Главная дорога	II	-	1,167	Установлено	1	Слева
2.1	Главная дорога	II	-	1,334	Требуется	1	Справа
2.4	Уступите дорогу	II	-	1,355	Установлено	1	Примыкание справа "к ул. Чехова" на 1,350
2.1	Главная дорога	II	-	1,363	Требуется	1	Слева
2.1	Главная дорога	II	-	1,553	Установлено	1	Справа
2.1	Главная дорога	II	-	1,583	Установлено	1	Слева

2.1	Главная дорога	II	-	1,805	Установлено	1	Справа
2.4	Уступите дорогу	II	-	1,825	Установлено	1	Примыкание справа "к ул. Чехова" на 1,821
2.1	Главная дорога	II	-	1,831	Требуется	1	Слева
2.1	Главная дорога	II	-	1,880	Требуется	1	Примыкание слева "в сторону Сурково" на 1,872
2.4	Уступите дорогу	II	-	1,890	Требуется	1	Слева
<b>Итого установлено:</b>		14					
<b>Итого требуется:</b>		12					
<b>Итого:</b>		26					

#### Запрещающие знаки

3.1	Въезд запрещён	II	-	0,146	Требуется	1	Справа
3.24	Ограничение максимальной скорости	II	-	0,918	Установлено	1	Справа
<b>Итого установлено:</b>		1					
<b>Итого требуется:</b>		1					
<b>Итого:</b>		2					

#### Знаки особых предписаний

5.16	Место остановки автобуса и (или) троллейбуса	I	-	0,420	Требуется	1	Слева
5.19.1	Пешеходный переход	II	-	0,443	Требуется	1	Справа
5.19.2	Пешеходный переход	II	-	0,443	Требуется	1	Справа
5.19.1	Пешеходный переход	II	-	0,449	Требуется	1	Слева
5.19.2	Пешеходный переход	II	-	0,449	Требуется	1	Слева
5.16	Место остановки автобуса и (или) троллейбуса	I	-	0,472	Требуется	1	Справа
5.19.1	Пешеходный переход	II	-	0,886	Установлено	1	Справа
5.19.2	Пешеходный переход	II	-	0,886	Установлено	1	Справа
5.19.1	Пешеходный переход	II	-	0,893	Установлено	1	Слева
5.19.2	Пешеходный переход	II	-	0,893	Установлено	1	Слева
5.19.1	Пешеходный переход	II	-	0,918	Установлено	1	Справа
5.19.2	Пешеходный переход	II	-	0,918	Установлено	1	Справа
5.19.1	Пешеходный переход	II	-	0,925	Установлено	1	Слева
5.19.2	Пешеходный переход	II	-	0,925	Установлено	1	Слева
5.20	Искусственная неровность	II	-	1,559	Установлено	1	Справа
5.20	Искусственная неровность	II	-	1,579	Установлено	1	Слева
<b>Итого установлено:</b>		10					
<b>Итого требуется:</b>		6					
<b>Итого:</b>		16					

#### Информационные знаки

6.10.1	Указатель направлений		4,33	0,212	Установлено	1	Слева
6.4	Парковка (парковочное место)	II	-	0,878	Установлено	1	Справа
<b>Итого установлено:</b>		2					
<b>Итого требуется:</b>		0					
<b>Итого:</b>		2					

**Знаки дополнительной информации (таблички)**

8.6.5	Способ постановки транспортного средства на стоянку	II	-	0,878	Установлено	1	Справа
8.13	Направление главной дороги	II	-	0,886	Установлено	1	Справа
8.13	Направление главной дороги	II	-	0,925	Установлено	1	Слева
8.13	Направление главной дороги	II	-	1,805	Установлено	1	Справа
<b>Итого установлено:</b>		4					
<b>Итого требуется:</b>		0					
<b>Итого:</b>		4					

<b>ВСЕГО УСТАНОВЛЕНО:</b>	31
<b>ВСЕГО ТРЕБУЕТСЯ УСТАНОВИТЬ:</b>	21
<b>ВСЕГО:</b>	52

**Ведомость дорожных знаков**

**пер. Банковский (1 участок протяженностью 0,352 км) г. Тогучин**

Номер знака	Наименование знака	Типоразмер знака	Площадь знаков, м <sup>2</sup> (для знаков индивидуального проектирования)	Адрес, км,м	Установлено / требуется установить	Количество	Месторасположение
-------------	--------------------	------------------	--	-------------	------------------------------------	------------	-------------------

**Знаки приоритета**

2.4	Уступите дорогу	II	-	0,008	Требуется	1	Слева
2.1	Главная дорога	II	-	0,041	Требуется	1	Справа
2.4	Уступите дорогу	II	-	0,068	Требуется	1	Примыкание слева "к ул. Школьная" на 0,072
2.1	Главная дорога	II	-	0,095	Требуется	1	Слева
2.1	Главная дорога	II	-	0,106	Требуется	1	Справа
2.4	Уступите дорогу	II	-	0,125	Требуется	1	Примыкание слева "пер. Банковский" на 0,121
2.1	Главная дорога	II	-	0,140	Требуется	1	Слева
2.4	Уступите дорогу	II	-	0,258	Требуется	1	Справа
2.4	Уступите дорогу	II	-	0,281	Требуется	1	Слева
<b>Итого установлено:</b>		0					
<b>Итого требуется:</b>		9					
<b>Итого:</b>		9					

**Запрещающие знаки**

3.18.1	Поворот направо запрещён	II	-	0,041	Установлено	1	Справа
3.18.2	Поворот налево запрещён	II	-	0,095	Установлено	1	Слева
<b>Итого установлено:</b>		2					
<b>Итого требуется:</b>		0					
<b>Итого:</b>		2					

<b>ВСЕГО УСТАНОВЛЕНО:</b>	2
<b>ВСЕГО ТРЕБУЕТСЯ УСТАНОВИТЬ:</b>	9
<b>ВСЕГО:</b>	11

**Ведомость дорожных знаков**

**пер. Банковский (2 участок протяженностью 0,137 км) г. Тогучин**

Номер знака	Наименование знака	Типоразмер знака	Площадь знаков, м <sup>2</sup> (для знаков индивидуального проектирования)	Адрес, км,м	Установлено / требуется установить	Количество	Месторасположение
-------------	--------------------	------------------	---	-------------	------------------------------------	------------	-------------------

**Знаки приоритета**

2.4	Уступите дорогу	II	-	0,005	Требуется	1	Слева
2.1	Главная дорога	II	-	0,058	Требуется	1	Справа
2.1	Главная дорога	II	-	0,084	Требуется	1	Слева
2.4	Уступите дорогу	II	-	0,130	Требуется	1	Справа
<b>Итого установлено:</b>		0					
<b>Итого требуется:</b>		4					
<b>Итого:</b>		4					

<b>ВСЕГО УСТАНОВЛЕНО:</b>	0
<b>ВСЕГО ТРЕБУЕТСЯ УСТАНОВИТЬ:</b>	4
<b>ВСЕГО:</b>	4

**Ведомость дорожных знаков**

**ул. Тракторная протяженностью 1,856 км г. Тогучин**

Номер знака	Наименование знака	Типоразмер знака	Площадь знаков, м <sup>2</sup> (для знаков индивидуального проектирования)	Адрес, км,м	Установлено / требуется установить	Количество	Месторасположение
-------------	--------------------	------------------	---	-------------	------------------------------------	------------	-------------------

**Предупреждающие знаки**

1.23	Дети	II	-	0,024	Требуется	1	Справа
1.17	Искусственная неровность	II	-	0,083	Требуется	1	Справа
1.23	Дети	II	-	0,130	Требуется	1	Справа
1.23	Дети	II	-	0,235	Требуется	1	Слева
1.17	Искусственная неровность	II	-	0,260	Требуется	1	Слева
1.23	Дети	II	-	0,294	Требуется	1	Слева
1.11.2	Опасный поворот	II	-	1,221	Установлено	1	Справа
1.34.1	Направление поворота	II	-	1,306	Требуется	1	Справа
1.34.2	Направление поворота	II	-	1,306	Требуется	1	Справа
1.34.1	Направление поворота	II	-	1,346	Требуется	1	Справа
1.34.2	Направление поворота	II	-	1,346	Требуется	1	Справа
1.11.1	Опасный поворот	II	-	1,427	Установлено	1	Слева
<b>Итого установлено:</b>		2					
<b>Итого требуется:</b>		10					
<b>Итого:</b>		12					



**Знаки приоритета**

2.4	Уступите дорогу	II	-	0,017	Установлено	1	Примыкание справа "ул. Дзэповская" на 0,004
2.4	Уступите дорогу	II	-	0,018	Требуется	1	Слева
2.1	Главная дорога	II	-	0,047	Требуется	1	Справа
2.1	Главная дорога	II	-	0,090	Требуется	1	Слева
2.1	Главная дорога	II	-	0,184	Требуется	1	Справа
2.1	Главная дорога	II	-	0,209	Требуется	1	Слева
2.1	Главная дорога	II	-	0,300	Требуется	1	Слева
2.1	Главная дорога	II	-	0,363	Требуется	1	Слева
2.1	Главная дорога	II	-	0,417	Требуется	1	Справа
2.1	Главная дорога	II	-	0,439	Требуется	1	Слева
2.1	Главная дорога	II	-	0,487	Требуется	1	Справа
2.1	Главная дорога	II	-	0,512	Требуется	1	Слева
2.1	Главная дорога	II	-	0,678	Требуется	1	Справа
2.1	Главная дорога	II	-	0,709	Требуется	1	Слева
2.1	Главная дорога	II	-	0,768	Требуется	1	Справа
2.1	Главная дорога	II	-	0,798	Требуется	1	Слева
2.1	Главная дорога	II	-	0,831	Требуется	1	Справа
2.1	Главная дорога	II	-	0,860	Требуется	1	Слева
2.1	Главная дорога	II	-	0,924	Требуется	1	Справа
2.1	Главная дорога	II	-	0,943	Требуется	1	Слева
2.1	Главная дорога	II	-	1,022	Требуется	1	Справа
2.1	Главная дорога	II	-	1,042	Требуется	1	Слева
2.1	Главная дорога	II	-	1,063	Требуется	1	Справа
2.1	Главная дорога	II	-	1,083	Требуется	1	Слева
2.1	Главная дорога	II	-	1,130	Требуется	1	Справа
2.1	Главная дорога	II	-	1,159	Требуется	1	Слева
2.1	Главная дорога	II	-	1,768	Требуется	1	Справа
2.4	Уступите дорогу	II	-	1,780	Установлено	1	Примыкание слева "во двор" на 1,783
2.4	Уступите дорогу	II	-	1,832	Установлено	1	Примыкание слева "во двор" на 1,835
2.4	Уступите дорогу	II	-	1,855	Требуется	1	Примыкание справа "в гаражи" на 1,852
<b>Итого установлено:</b>		3					
<b>Итого требуется:</b>		27					
<b>Итого:</b>		30					

**Запрещающие знаки**

3.24	Ограничение максимальной скорости	II	-	0,024	Требуется	1	Справа
3.24	Ограничение максимальной скорости	II	-	0,083	Требуется	1	Справа
3.24	Ограничение максимальной скорости	II	-	0,260	Требуется	1	Слева
3.24	Ограничение максимальной скорости	II	-	0,294	Требуется	1	Слева
3.20	Обгон запрещён	II	-	1,221	Требуется	1	Справа
3.20	Обгон запрещён	II	-	1,427	Требуется	1	Слева

<b>Итого установлено:</b>	0
<b>Итого требуется:</b>	6
<b>Итого:</b>	6

**Знаки особых предписаний**

5.19.1	Пешеходный переход	II	-	0,034	Установлено	1	Справа
5.19.2	Пешеходный переход	II	-	0,034	Установлено	1	Справа
5.19.1	Пешеходный переход	II	-	0,040	Установлено	1	Слева
5.19.2	Пешеходный переход	II	-	0,040	Установлено	1	Слева
5.16	Место остановки автобуса и (или) троллейбуса	I	-	0,057	Установлено	1	Справа
5.16	Место остановки автобуса и (или) троллейбуса	I	-	0,154	Установлено	1	Слева
5.20	Искусственная неровность	II	-	0,169	Установлено	1	Справа
5.20	Искусственная неровность	II	-	0,169	Установлено	1	Справа
5.19.1	Пешеходный переход	II	-	0,175	Установлено	1	Справа
5.19.2	Пешеходный переход	II	-	0,175	Установлено	1	Справа
5.19.1	Пешеходный переход	II	-	0,181	Установлено	1	Слева
5.19.2	Пешеходный переход	II	-	0,181	Установлено	1	Слева
5.20	Искусственная неровность	II	-	0,218	Установлено	1	Слева
5.20	Искусственная неровность	II	-	0,218	Установлено	1	Слева
5.19.1	Пешеходный переход	II	-	0,409	Установлено	1	Справа
5.19.2	Пешеходный переход	II	-	0,409	Установлено	1	Справа
5.19.1	Пешеходный переход	II	-	0,415	Установлено	1	Слева
5.19.2	Пешеходный переход	II	-	0,415	Установлено	1	Слева
5.16	Место остановки автобуса и (или) троллейбуса	I	-	0,825	Установлено	1	Слева
5.16	Место остановки автобуса и (или) троллейбуса	I	-	1,767	Установлено	1	Слева
5.22	Конец жилой зоны	I	-	1,780	Установлено	1	Примыкание слева "во двор" на 1,783
5.21	Жилая зона	I	-	1,788	Установлено	1	Примыкание слева "во двор" на 1,783
5.19.1	Пешеходный переход	II	-	1,800	Установлено	1	Справа
5.19.2	Пешеходный переход	II	-	1,800	Установлено	1	Справа
5.19.1	Пешеходный переход	II	-	1,806	Установлено	1	Слева
5.19.2	Пешеходный переход	II	-	1,806	Установлено	1	Слева
5.22	Конец жилой зоны	I	-	1,832	Установлено	1	Примыкание слева "во двор" на 1,835
5.21	Жилая зона	I	-	1,839	Установлено	1	Примыкание слева "во двор" на 1,835
<b>Итого установлено:</b>		28					
<b>Итого требуется:</b>		0					
<b>Итого:</b>		28					

**Информационные знаки**

6.4	Парковка (парковочное место)	II	-	0,400	Требуется	1	Справа
<b>Итого установлено:</b>		0					
<b>Итого требуется:</b>		1					
<b>Итого:</b>		1					

**Знаки дополнительной информации (таблички)**

8.13	Направление главной дороги	II	-	0,017	Установлено	1	Примыкание справа "ул. Дзэповская" на 0,004
8.1.1	Расстояние до объекта	II	-	0,130	Требуется	1	Справа
8.1.1	Расстояние до объекта	II	-	0,235	Требуется	1	Слева
<b>Итого установлено:</b>		1					
<b>Итого требуется:</b>		2					
<b>Итого:</b>		3					

<b>ВСЕГО УСТАНОВЛЕНО:</b>	34
<b>ВСЕГО ТРЕБУЕТСЯ УСТАНОВИТЬ:</b>	46
<b>ВСЕГО:</b>	80

**Ведомость дорожных знаков**

**ул. Лазо протяженностью 0,430 км г. Тогучин**

Номер знака	Наименование знака	Типоразмер знака	Площадь знаков, м <sup>2</sup> (для знаков индивидуального проектирования)	Адрес, км,м	Установлено / требуется установить	Количество	Месторасположение
-------------	--------------------	------------------	--	-------------	------------------------------------	------------	-------------------

**Знаки приоритета**

2.4	Уступите дорогу	II	-	0,002	Установлено	1	Слева
2.1	Главная дорога	II	-	0,154	Требуется	1	Справа
2.4	Уступите дорогу	II	-	0,166	Требуется	1	Примыкание слева "к ул. Комарова" на 0,170
2.1	Главная дорога	II	-	0,188	Требуется	1	Слева
2.1	Главная дорога	II	-	0,258	Требуется	1	Справа
2.4	Уступите дорогу	II	-	0,282	Требуется	1	Примыкание справа "к ул. Гоголя" на 0,278
2.1	Главная дорога	II	-	0,294	Требуется	1	Слева
2.1	Главная дорога	II	-	0,371	Требуется	1	Справа
2.1	Главная дорога	II	-	0,399	Требуется	1	Слева
2.1	Главная дорога	II	-	0,417	Требуется	1	Справа
2.4	Уступите дорогу	II	-	0,428	Требуется	1	Примыкание справа "ул. Блюхера" на 0,426
<b>Итого установлено:</b>		1					
<b>Итого требуется:</b>		10					
<b>Итого:</b>		11					

<b>ВСЕГО УСТАНОВЛЕНО:</b>	1
<b>ВСЕГО ТРЕБУЕТСЯ УСТАНОВИТЬ:</b>	10
<b>ВСЕГО:</b>	11

**Ведомость дорожных знаков**

**ул. Гоголя (участок 1) протяженностью 1,198 км г. Тогучин**

Номер знака	Наименование знака	Типоразмер знака	Площадь знаков, м <sup>2</sup> (для знаков индивидуального проектирования)	Адрес, км,м	Установлено / требуется установить	Количество	Месторасположение
-------------	--------------------	------------------	---	-------------	------------------------------------	------------	-------------------

**Знаки приоритета**

2.4	Уступите дорогу	II	-	0,004	Требуется	1	Слева
2.1	Главная дорога	II	-	0,261	Требуется	1	Справа
2.4	Уступите дорогу	II	-	0,279	Требуется	1	Примыкание справа "к ул. Тургенева" на 0,278
2.4	Уступите дорогу	II	-	0,285	Требуется	1	Примыкание слева "к ул. Лазо" на 0,288
2.1	Главная дорога	II	-	0,311	Требуется	1	Слева
2.1	Главная дорога	II	-	0,405	Требуется	1	Справа
2.4	Уступите дорогу	II	-	0,417	Требуется	1	Примыкание слева "к ул. Блюхера" на 0,422
2.4	Уступите дорогу	II	-	0,428	Требуется	1	Примыкание справа "к ул. Тургенева" на 0,421
2.1	Главная дорога	II	-	0,445	Требуется	1	Слева
2.1	Главная дорога	II	-	0,642	Требуется	1	Справа
2.4	Уступите дорогу	II	-	0,655	Требуется	1	Примыкание слева "к ул. Блюхера" на 0,659
2.4	Уступите дорогу	II	-	0,666	Требуется	1	Примыкание справа "к ул. Тургенева" на 0,661
2.1	Главная дорога	II	-	0,682	Требуется	1	Слева
2.1	Главная дорога	II	-	0,888	Требуется	1	Справа
2.4	Уступите дорогу	II	-	0,917	Требуется	1	Примыкание справа "к ул. Тургенева" на 0,906
2.1	Главная дорога	II	-	0,924	Требуется	1	Слева
2.1	Главная дорога	II	-	0,951	Требуется	1	Справа
2.1	Главная дорога	II	-	0,976	Требуется	1	Слева
<b>Итого установлено:</b>		0					
<b>Итого требуется:</b>		18					
<b>Итого:</b>		18					

**Знаки особых предписаний**

5.16	Место остановки автобуса и (или) троллейбуса	II	-	0,927	Требуется	1	Справа
<b>Итого установлено:</b>		0					
<b>Итого требуется:</b>		1					
<b>Итого:</b>		1					

<b>ВСЕГО УСТАНОВЛЕНО:</b>	0
<b>ВСЕГО ТРЕБУЕТСЯ УСТАНОВИТЬ:</b>	19
<b>ВСЕГО:</b>	19

**Ведомость дорожных знаков**

**ул. Гоголя (участок 2) протяженностью 0,133 км г. Тогучин**

Номер знака	Наименование знака	Типоразмер знака	Площадь знаков, м <sup>2</sup> (для знаков индивидуального проектирования)	Адрес, км,м	Установлено / требуется установить	Количество	Месторасположение
-------------	--------------------	------------------	--	-------------	------------------------------------	------------	-------------------

**Знаки приоритета**

2.4	Уступите дорогу	II	-	0,006	Требуется	1	Слева
<b>Итого установлено:</b>		0					
<b>Итого требуется:</b>		1					
<b>Итого:</b>		1					

<b>ВСЕГО УСТАНОВЛЕНО:</b>	0
<b>ВСЕГО ТРЕБУЕТСЯ УСТАНОВИТЬ:</b>	1
<b>ВСЕГО:</b>	1

**Ведомость дорожных знаков**

**ул. Тургенева протяженностью 0,898 км г. Тогучин**

Номер знака	Наименование знака	Типоразмер знака	Площадь знаков, м <sup>2</sup> (для знаков индивидуального проектирования)	Адрес, км,м	Установлено / требуется установить	Количество	Месторасположение
-------------	--------------------	------------------	--	-------------	------------------------------------	------------	-------------------

**Знаки приоритета**

2.4	Уступите дорогу	II	-	0,005	Требуется	1	Слева
2.1	Главная дорога	II	-	0,250	Требуется	1	Справа
2.4	Уступите дорогу	II	-	0,263	Требуется	1	Примыкание слева "к ул. Гоголя" на 0,268
2.4	Уступите дорогу	II	-	0,272	Требуется	1	Примыкание справа "к ул. Фетисова" на 0,268
2.1	Главная дорога	II	-	0,287	Требуется	1	Слева
2.1	Главная дорога	II	-	0,407	Требуется	1	Справа
2.4	Уступите дорогу	II	-	0,417	Требуется	1	Примыкание слева "к ул. Гоголя" на 0,421

2.4	Уступите дорогу	II	-	0,428	Требуется	1	Примыкание справа "к ул. Фетисова" на 0,423
2.1	Главная дорога	II	-	0,438	Требуется	1	Слева
2.1	Главная дорога	II	-	0,638	Требуется	1	Справа
2.4	Уступите дорогу	II	-	0,650	Требуется	1	Примыкание слева "к ул. Гоголя" на 0,655
2.4	Уступите дорогу	II	-	0,659	Требуется	1	Примыкание справа "к ул. Фетисова" на 0,655
2.1	Главная дорога	II	-	0,673	Требуется	1	Слева
2.1	Главная дорога	II	-	0,865	Требуется	1	Справа
2.4	Уступите дорогу	II	-	0,887	Требуется	1	Примыкание слева "к ул. Гоголя" на 0,894
2.4	Уступите дорогу	II	-	0,895	Требуется	1	Примыкание справа "к ул. Фетисова" на 0,894
<b>Итого установлено:</b>		0					
<b>Итого требуется:</b>		16					
<b>Итого:</b>		16					

<b>ВСЕГО УСТАНОВЛЕНО:</b>	0
<b>ВСЕГО ТРЕБУЕТСЯ УСТАНОВИТЬ:</b>	16
<b>ВСЕГО:</b>	16

#### Ведомость дорожных знаков

##### ул. Строительная (1 участок протяженностью 0,407 км) г. Тогучин

Номер знака	Наименование знака	Типоразмер знака	Площадь знаков, м <sup>2</sup> (для знаков индивидуального проектирования)	Адрес, км, м	Установлено / требуется установить	Количество	Месторасположение
<b>Знаки приоритета</b>							
2.4	Уступите дорогу	II	-	0,004	Установлено	1	Слева
2.1	Главная дорога	II	-	0,124	Требуется	1	Справа
2.1	Главная дорога	II	-	0,151	Требуется	1	Слева
2.1	Главная дорога	II	-	0,225	Требуется	1	Справа
2.1	Главная дорога	II	-	0,255	Требуется	1	Слева
2.1	Главная дорога	II	-	0,291	Требуется	1	Справа
2.1	Главная дорога	II	-	0,313	Требуется	1	Слева
<b>Итого установлено:</b>		1					
<b>Итого требуется:</b>		6					
<b>Итого:</b>		7					
<b>ВСЕГО УСТАНОВЛЕНО:</b>		1					
<b>ВСЕГО ТРЕБУЕТСЯ УСТАНОВИТЬ:</b>		6					
<b>ВСЕГО:</b>		7					

**Ведомость дорожных знаков**

**ул. Строительная (2 участок протяженностью 0,176 км) г. Тогучин**

Номер знака	Наименование знака	Типоразмер знака	Площадь знаков, м <sup>2</sup> (для знаков индивидуального проектирования)	Адрес, км,м	Установлено / требуется установить	Количество	Месторасположение
<b>Знаки приоритета</b>							
2.4	Уступите дорогу	II	-	0,008	Требуется	1	Слева
<b>Итого установлено:</b>		0					
<b>Итого требуется:</b>		1					
<b>Итого:</b>		1					
<b>ВСЕГО УСТАНОВЛЕНО:</b>		0					
<b>ВСЕГО ТРЕБУЕТСЯ УСТАНОВИТЬ:</b>		1					
<b>ВСЕГО:</b>		1					

**Ведомость дорожных знаков**

**ул. Строительная (3 участок протяженностью 0,994 км) г. Тогучин**

Номер знака	Наименование знака	Типоразмер знака	Площадь знаков, м <sup>2</sup> (для знаков индивидуального проектирования)	Адрес, км,м	Установлено / требуется установить	Количество	Месторасположение
<b>Знаки приоритета</b>							
2.1	Главная дорога	II	-	0,024	Требуется	1	Слева
2.1	Главная дорога	II	-	0,587	Требуется	1	Справа
2.4	Уступите дорогу	II	-	0,608	Установлено	1	Примыкание слева "съезд на хозкорпус" на 0,611
2.4	Уступите дорогу	II	-	0,613	Установлено	1	Примыкание справа на 0,606
2.1	Главная дорога	II	-	0,629	Требуется	1	Слева
2.1	Главная дорога	II	-	0,665	Требуется	1	Справа
2.4	Уступите дорогу	II	-	0,687	Установлено	1	Примыкание справа "съезд" на 0,682
2.1	Главная дорога	II	-	0,699	Требуется	1	Слева
2.1	Главная дорога	II	-	0,857	Требуется	1	Справа
2.1	Главная дорога	II	-	0,887	Требуется	1	Слева
<b>Итого установлено:</b>		3					
<b>Итого требуется:</b>		7					
<b>Итого:</b>		10					

<b>ВСЕГО УСТАНОВЛЕНО:</b>	3
<b>ВСЕГО ТРЕБУЕТСЯ УСТАНОВИТЬ:</b>	7
<b>ВСЕГО:</b>	10

**Ведомость дорожных знаков**

**ул. Школьная протяженностью 1,015 км г. Тогучин**

Номер знака	Наименование знака	Типоразмер знака	Площадь знаков, м <sup>2</sup> (для знаков индивидуального проектирования)	Адрес, км,м	Установлено / требуется установить	Количество	Месторасположение
-------------	--------------------	------------------	---	-------------	------------------------------------	------------	-------------------

**Знаки приоритета**

2.4	Уступите дорогу	II	-	0,007	Требуется	1	Слева
2.1	Главная дорога	II	-	0,232	Требуется	1	Справа
2.1	Главная дорога	II	-	0,266	Требуется	1	Слева
2.1	Главная дорога	II	-	0,511	Требуется	1	Справа
2.1	Главная дорога	II	-	0,546	Требуется	1	Слева
2.4	Уступите дорогу	II	-	1,007	Установлено	1	Справа
<b>Итого установлено:</b>		1					
<b>Итого требуется:</b>		5					
<b>Итого:</b>		6					

**Знаки особых предписаний**

5.19.1	Пешеходный переход	II	-	1,007	Установлено	1	Справа
5.19.2	Пешеходный переход	II	-	1,007	Установлено	1	Справа
5.19.1	Пешеходный переход	II	-	1,013	Установлено	1	Слева
<b>Итого установлено:</b>		3					
<b>Итого требуется:</b>		0					
<b>Итого:</b>		3					

<b>ВСЕГО УСТАНОВЛЕНО:</b>	4
<b>ВСЕГО ТРЕБУЕТСЯ УСТАНОВИТЬ:</b>	5
<b>ВСЕГО:</b>	9

**Ведомость дорожных знаков**

**ул. Октябрьская протяженностью 0,799 км г. Тогучин**

Номер знака	Наименование знака	Типоразмер знака	Площадь знаков, м <sup>2</sup> (для знаков индивидуального проектирования)	Адрес, км,м	Установлено / требуется установить	Количество	Месторасположение
-------------	--------------------	------------------	---	-------------	------------------------------------	------------	-------------------

**Предупреждающие знаки**

1.23	Дети	II	-	0,700	Установлено	1	Справа
1.23	Дети	II	-	0,752	Установлено	1	Справа
<b>Итого установлено:</b>		2					
<b>Итого требуется:</b>		0					
<b>Итого:</b>		2					

**Знаки приоритета**



2.4	Уступите дорогу	II	-	0,004	Требуется	1	Слева
2.1	Главная дорога	II	-	0,158	Требуется	1	Справа
2.4	Уступите дорогу	II	-	0,176	Требуется	1	Примыкание справа "к ул. Новая" на 0,172
2.1	Главная дорога	II	-	0,187	Требуется	1	Слева
2.1	Главная дорога	II	-	0,316	Требуется	1	Справа
2.4	Уступите дорогу	II	-	0,335	Требуется	1	Примыкание справа "пер. Октябрьский" на 0,331
2.1	Главная дорога	II	-	0,348	Требуется	1	Слева
2.4	Уступите дорогу	II	-	0,708	Требуется	1	Справа
2.4	Уступите дорогу	II	-	0,741	Требуется	1	Слева
<b>Итого установлено:</b>		0					
<b>Итого требуется:</b>		9					
<b>Итого:</b>		9					

#### Запрещающие знаки

3.24	Ограничение максимальной скорости	II	-	0,700	Установлено	1	Справа
3.24	Ограничение максимальной скорости	II	-	0,752	Установлено	1	Справа
<b>Итого установлено:</b>		2					
<b>Итого требуется:</b>		0					
<b>Итого:</b>		2					

#### Знаки особых предписаний

5.19.1	Пешеходный переход	II	-	0,773	Установлено	1	Справа
5.19.2	Пешеходный переход	II	-	0,773	Установлено	1	Справа
5.19.1	Пешеходный переход	II	-	0,779	Установлено	1	Слева
5.19.2	Пешеходный переход	II	-	0,779	Установлено	1	Слева
<b>Итого установлено:</b>		4					
<b>Итого требуется:</b>		0					
<b>Итого:</b>		4					

#### Знаки дополнительной информации (таблички)

8.1.1	Расстояние до объекта	II	-	0,752	Установлено	1	Справа
<b>Итого установлено:</b>		1					
<b>Итого требуется:</b>		0					
<b>Итого:</b>		1					

<b>ВСЕГО УСТАНОВЛЕНО:</b>	9						
<b>ВСЕГО ТРЕБУЕТСЯ УСТАНОВИТЬ:</b>	9						
<b>ВСЕГО:</b>	18						

#### Ведомость дорожных знаков

ул. Пенькозаводская (1 участок протяженностью 1,314 км) г. Тогучин

Номер знака	Наименование знака	Типоразмер знака	Площадь знаков, м <sup>2</sup> (для знаков индивидуального проектирования)	Адрес, км,м	Установлено / требуется установить	Количество	Месторасположение
-------------	--------------------	------------------	--	-------------	------------------------------------	------------	-------------------

**Знаки приоритета**

2.1	Главная дорога	II	-	0,182	Требуется	1	Справа
2.4	Уступите дорогу	II	-	0,195	Требуется	1	Примыкание слева "к пром зоне" на 0,197
2.1	Главная дорога	II	-	0,217	Требуется	1	Слева
2.1	Главная дорога	II	-	0,370	Требуется	1	Справа
2.4	Уступите дорогу	II	-	0,387	Требуется	1	Примыкание справа "к ул. Речная" на 0,383
2.1	Главная дорога	II	-	0,397	Требуется	1	Слева
2.1	Главная дорога	II	-	0,630	Требуется	1	Справа
2.1	Главная дорога	II	-	0,658	Требуется	1	Слева
2.4	Уступите дорогу	II	-	0,714	Установлено	1	Справа
2.4	Уступите дорогу	II	-	0,736	Установлено	1	Слева
2.1	Главная дорога	II	-	0,815	Требуется	1	Справа
2.1	Главная дорога	II	-	0,850	Требуется	1	Слева
2.1	Главная дорога	II	-	0,974	Требуется	1	Справа
2.1	Главная дорога	II	-	1,000	Требуется	1	Слева
2.1	Главная дорога	II	-	1,057	Требуется	1	Справа
2.1	Главная дорога	II	-	1,084	Требуется	1	Слева
2.1	Главная дорога	II	-	1,125	Требуется	1	Справа
2.1	Главная дорога	II	-	1,154	Требуется	1	Слева
2.4	Уступите дорогу	II	-	1,210	Требуется	1	Справа
2.4	Уступите дорогу	II	-	1,243	Требуется	1	Слева
2.1	Главная дорога	II	-	1,291	Требуется	1	Справа
<b>Итого установлено:</b>		2					
<b>Итого требуется:</b>		19					
<b>Итого:</b>		21					

<b>ВСЕГО УСТАНОВЛЕНО:</b>	2
<b>ВСЕГО ТРЕБУЕТСЯ УСТАНОВИТЬ:</b>	19
<b>ВСЕГО:</b>	21

**Ведомость дорожных знаков**

**ул. Пенькозаводская (2 участок протяженностью 0,253 км) г. Тогучин**

Номер знака	Наименование знака	Типоразмер знака	Площадь знаков, м <sup>2</sup> (для знаков индивидуального проектирования)	Адрес, км,м	Установлено / требуется установить	Количество	Месторасположение
<b>Предупреждающие знаки</b>							
1.23	Дети	II	-	0,172	Установлено	1	Справа
1.23	Дети	II	-	0,206	Установлено	1	Справа
<b>Итого установлено:</b>		2					
<b>Итого требуется:</b>		0					
<b>Итого:</b>		2					

**Знаки приоритета**

2.1	Главная дорога	II	-	0,074	Требуется	1	Справа
-----	----------------	----	---	-------	-----------	---	--------

2.4	Уступите дорогу	II	-	0,077	Требуется	1	Примыкание слева "проезд" на 0,087
2.1	Главная дорога	II	-	0,102	Требуется	1	Слева
2.4	Уступите дорогу	II	-	0,139	Требуется	1	Справа
2.4	Уступите дорогу	II	-	0,170	Требуется	1	Слева
<b>Итого установлено:</b>		0					
<b>Итого требуется:</b>		5					
<b>Итого:</b>		5					

#### Запрещающие знаки

3.24	Ограничение максимальной скорости	II	-	0,172	Установлено	1	Справа
3.24	Ограничение максимальной скорости	II	-	0,206	Установлено	1	Справа
<b>Итого установлено:</b>		2					
<b>Итого требуется:</b>		0					
<b>Итого:</b>		2					

#### Знаки дополнительной информации (таблички)

8.1.1	Расстояние до объекта	II	-	0,206	Установлено	1	Справа
<b>Итого установлено:</b>		1					
<b>Итого требуется:</b>		0					
<b>Итого:</b>		1					

<b>ВСЕГО УСТАНОВЛЕНО:</b>		5					
<b>ВСЕГО ТРЕБУЕТСЯ УСТАНОВИТЬ:</b>		5					
<b>ВСЕГО:</b>		10					

#### Ведомость дорожных знаков

ул. Гутовская (участок 1) протяженностью 1,170 км г. Тогучин

Номер знака	Наименование знака	Типоразмер знака	Площадь знаков, м <sup>2</sup> (для знаков индивидуального проектирования)	Адрес, км,м	Установлено / требуется установить	Количество	Месторасположение
-------------	--------------------	------------------	--	-------------	------------------------------------	------------	-------------------

#### Знаки приоритета

2.1	Главная дорога	II	-	0,027	Требуется	1	Слева
2.1	Главная дорога	II	-	0,139	Требуется	1	Справа
2.1	Главная дорога	II	-	0,168	Требуется	1	Слева
2.1	Главная дорога	II	-	0,390	Требуется	1	Справа
2.4	Уступите дорогу	II	-	0,402	Требуется	1	Примыкание слева "пер. Октябрьский" на 0,406
2.1	Главная дорога	II	-	0,421	Требуется	1	Слева
2.1	Главная дорога	II	-	0,706	Требуется	1	Справа
2.1	Главная дорога	II	-	0,732	Требуется	1	Слева
2.1	Главная дорога	II	-	0,782	Требуется	1	Справа
2.1	Главная дорога	II	-	0,817	Требуется	1	Слева
2.1	Главная дорога	II	-	0,870	Требуется	1	Справа
2.1	Главная дорога	II	-	0,903	Требуется	1	Слева
2.1	Главная дорога	II	-	1,006	Установлено	1	Справа

2.1	Главная дорога	II	-	1,036	Установлено	1	Слева
<b>Итого установлено:</b>		2					
<b>Итого требуется:</b>		12					
<b>Итого:</b>		14					

**Знаки особых предписаний**

5.16	Место остановки автобуса и (или) троллейбуса	I	-	0,000	Установлено	1	Справа
5.19.1	Пешеходный переход	II	-	0,000	Требуется	1	Справа
5.19.2	Пешеходный переход	II	-	0,000	Требуется	1	Справа
5.19.1	Пешеходный переход	II	-	0,015	Установлено	1	Слева
5.19.2	Пешеходный переход	II	-	0,015	Установлено	1	Слева
5.16	Место остановки автобуса и (или) троллейбуса	I	-	0,025	Установлено	1	Справа
5.19.1	Пешеходный переход	II	-	0,422	Установлено	1	Справа
5.19.2	Пешеходный переход	II	-	0,422	Установлено	1	Справа
5.19.1	Пешеходный переход	II	-	0,428	Установлено	1	Слева
5.19.2	Пешеходный переход	II	-	0,428	Установлено	1	Слева
5.16	Место остановки автобуса и (или) троллейбуса	I	-	0,459	Установлено	1	Слева
5.16	Место остановки автобуса и (или) троллейбуса	I	-	0,766	Установлено	1	Слева
<b>Итого установлено:</b>		10					
<b>Итого требуется:</b>		2					
<b>Итого:</b>		12					

<b>ВСЕГО УСТАНОВЛЕНО:</b>	12
<b>ВСЕГО ТРЕБУЕТСЯ УСТАНОВИТЬ:</b>	14
<b>ВСЕГО:</b>	26

**Ведомость дорожных знаков**

**ул. Гутовская (участок 2) протяженностью 0,716 км г. Тогучин**

Номер знака	Наименование знака	Типоразмер знака	Площадь знаков, м <sup>2</sup> (для знаков индивидуального проектирования)	Адрес, км,м	Установлено / требуется установить	Количество	Месторасположение
-------------	--------------------	------------------	--	-------------	------------------------------------	------------	-------------------

**Знаки приоритета**

2.1	Главная дорога	II	-	0,002	Требуется	1	Справа
2.4	Уступите дорогу	II	-	0,004	Требуется	1	Примыкание слева "Подъезд к предприятию" на 0,009
2.1	Главная дорога	II	-	0,019	Требуется	1	Слева
2.1	Главная дорога	II	-	0,676	Требуется	1	Справа
2.1	Главная дорога	II	-	0,710	Требуется	1	Слева
<b>Итого установлено:</b>		0					
<b>Итого требуется:</b>		5					
<b>Итого:</b>		5					

**Информационные знаки**

6.12	Указатель расстояний		1,97	0,229	Требуется	1	Справа
6.10.1	Указатель направлений		1,23	0,652	Требуется	1	Справа
<b>Итого установлено:</b>		0					
<b>Итого требуется:</b>		2					
<b>Итого:</b>		2					

**Знаки дополнительной информации (таблички)**

8.13	Направление главной дороги	II	-	0,676	Требуется	1	Справа
8.13	Направление главной дороги	II	-	0,710	Требуется	1	Слева
<b>Итого установлено:</b>		0					
<b>Итого требуется:</b>		2					
<b>Итого:</b>		2					

<b>ВСЕГО УСТАНОВЛЕНО:</b>	0
<b>ВСЕГО ТРЕБУЕТСЯ УСТАНОВИТЬ:</b>	9
<b>ВСЕГО:</b>	9

**Ведомость дорожных знаков**

**ул. Тогучинка протяженностью 0,787 км г. Тогучин**

Номер знака	Наименование знака	Типоразмер знака	Площадь знаков, м <sup>2</sup> (для знаков индивидуального проектирования)	Адрес, км,м	Установлено / требуется установить	Количество	Месторасположение
-------------	--------------------	------------------	--	-------------	------------------------------------	------------	-------------------

**Знаки приоритета**

2.4	Уступите дорогу	II	-	0,005	Установлено	1	Слева
2.1	Главная дорога	II	-	0,173	Требуется	1	Справа
2.1	Главная дорога	II	-	0,203	Требуется	1	Слева
2.1	Главная дорога	II	-	0,315	Требуется	1	Справа
2.4	Уступите дорогу	II	-	0,338	Требуется	1	Примыкание справа "к ул. Центральная" на 0,329
2.1	Главная дорога	II	-	0,343	Требуется	1	Слева
2.1	Главная дорога	II	-	0,530	Требуется	1	Справа
2.1	Главная дорога	II	-	0,559	Требуется	1	Слева
2.4	Уступите дорогу	II	-	0,766	Установлено	1	Справа
<b>Итого установлено:</b>		2					
<b>Итого требуется:</b>		7					
<b>Итого:</b>		9					

**Знаки особых предписаний**

5.19.1	Пешеходный переход	II	-	0,001	Установлено	1	Справа
5.19.2	Пешеходный переход	II	-	0,001	Установлено	1	Справа
5.19.1	Пешеходный переход	II	-	0,005	Установлено	1	Слева
5.19.2	Пешеходный переход	II	-	0,005	Установлено	1	Слева
<b>Итого установлено:</b>		4					
<b>Итого требуется:</b>		0					
<b>Итого:</b>		4					

<b>ВСЕГО УСТАНОВЛЕНО:</b>	6
<b>ВСЕГО ТРЕБУЕТСЯ УСТАНОВИТЬ:</b>	7
<b>ВСЕГО:</b>	13

**Ведомость дорожных знаков**

**ул. Речная протяженностью 0,379 км г. Тогучин**

Номер знака	Наименование знака	Типоразмер знака	Площадь знаков, м <sup>2</sup> (для знаков индивидуального проектирования)	Адрес, км,м	Установлено / требуется установить	Количество	Месторасположение
-------------	--------------------	------------------	---	-------------	------------------------------------	------------	-------------------

**Знаки приоритета**

2.1	Главная дорога	II	-	0,025	Требуется	1	Справа
2.4	Уступите дорогу	II	-	0,028	Требуется	1	Примыкание слева "к ул. Пенькозаводская" на 0,039
2.1	Главная дорога	II	-	0,054	Требуется	1	Слева
2.1	Главная дорога	II	-	0,077	Требуется	1	Справа
2.4	Уступите дорогу	II	-	0,099	Требуется	1	Примыкание справа "к ул. Озерная" на 0,090
2.1	Главная дорога	II	-	0,103	Требуется	1	Слева
2.1	Главная дорога	II	-	0,278	Требуется	1	Справа
2.1	Главная дорога	II	-	0,307	Требуется	1	Слева
2.4	Уступите дорогу	II	-	0,368	Установлено	1	Справа
<b>Итого установлено:</b>		1					
<b>Итого требуется:</b>		8					
<b>Итого:</b>		9					

<b>ВСЕГО УСТАНОВЛЕНО:</b>	1
<b>ВСЕГО ТРЕБУЕТСЯ УСТАНОВИТЬ:</b>	8
<b>ВСЕГО:</b>	9

**Ведомость дорожных знаков**

**ул. Звездная протяженностью 0,406 км г. Тогучин**

Номер знака	Наименование знака	Типоразмер знака	Площадь знаков, м <sup>2</sup> (для знаков индивидуального проектирования)	Адрес, км,м	Установлено / требуется установить	Количество	Месторасположение
-------------	--------------------	------------------	---	-------------	------------------------------------	------------	-------------------

**Знаки приоритета**

2.4	Уступите дорогу	II	-	0,002	Требуется	1	Слева
2.1	Главная дорога	II	-	0,270	Требуется	1	Справа
2.4	Уступите дорогу	II	-	0,287	Требуется	1	Примыкание слева "к ул. Жуковского" на 0,291

2.4	Уступите дорогу	II	-	0,294	Требуется	1	Примыкание справа "к ул. Чкалова" на 0,289
2.1	Главная дорога	II	-	0,309	Требуется	1	Слева
<b>Итого установлено:</b>		0					
<b>Итого требуется:</b>		5					
<b>Итого:</b>		5					

<b>ВСЕГО УСТАНОВЛЕНО:</b>	0
<b>ВСЕГО ТРЕБУЕТСЯ УСТАНОВИТЬ:</b>	5
<b>ВСЕГО:</b>	5

#### Ведомость дорожных знаков

ул. Добровольского протяженностью 0,848 км г. Тогучин

Номер знака	Наименование знака	Типоразмер знака	Площадь знаков, м <sup>2</sup> (для знаков индивидуального проектирования)	Адрес, км,м	Установлено / требуется установить	Количество	Месторасположение
-------------	--------------------	------------------	--	-------------	------------------------------------	------------	-------------------

#### Знаки приоритета

2.4	Уступите дорогу	II	-	0,003	Требуется	1	Слева
2.1	Главная дорога	II	-	0,175	Требуется	1	Справа
2.4	Уступите дорогу	II	-	0,186	Требуется	1	Примыкание слева "пер. Октябрьский" на 0,189
2.4	Уступите дорогу	II	-	0,191	Требуется	1	Примыкание справа "пер. Октябрьский" на 0,188
2.1	Главная дорога	II	-	0,203	Требуется	1	Слева
2.1	Главная дорога	II	-	0,529	Требуется	1	Справа
2.1	Главная дорога	II	-	0,557	Требуется	1	Слева
2.1	Главная дорога	II	-	0,594	Требуется	1	Слева
<b>Итого установлено:</b>		0					
<b>Итого требуется:</b>		8					
<b>Итого:</b>		8					

<b>ВСЕГО УСТАНОВЛЕНО:</b>	0
<b>ВСЕГО ТРЕБУЕТСЯ УСТАНОВИТЬ:</b>	8
<b>ВСЕГО:</b>	8

#### Ведомость дорожных знаков

пер. Октябрьский (1 участок протяженностью 0,174 км) г. Тогучин

Номер знака	Наименование знака	Типоразмер знака	Площадь знаков, м <sup>2</sup> (для знаков индивидуального проектирования)	Адрес, км,м	Установлено / требуется установить	Количество	Месторасположение
-------------	--------------------	------------------	--	-------------	------------------------------------	------------	-------------------

#### Предупреждающие знаки

1.23	Дети	II	-	0,003	Установлено	1	Справа
1.23	Дети	II	-	0,012	Установлено	1	Справа
1.23	Дети	II	-	0,093	Установлено	1	Слева
1.23	Дети	II	-	0,161	Требуется	1	Слева
<b>Итого установлено:</b>		3					
<b>Итого требуется:</b>		1					
<b>Итого:</b>		4					

#### Знаки приоритета

2.4	Уступите дорогу	II	-	0,002	Требуется	1	Слева
2.4	Уступите дорогу	II	-	0,170	Установлено	1	Справа
<b>Итого установлено:</b>		1					
<b>Итого требуется:</b>		1					
<b>Итого:</b>		2					

#### Запрещающие знаки

3.24	Ограничение максимальной скорости	II	-	0,003	Установлено	1	Справа
3.24	Ограничение максимальной скорости	II	-	0,012	Установлено	1	Справа
3.24	Ограничение максимальной скорости	II	-	0,093	Требуется	1	Слева
3.24	Ограничение максимальной скорости	II	-	0,161	Установлено	1	Слева
<b>Итого установлено:</b>		3					
<b>Итого требуется:</b>		1					
<b>Итого:</b>		4					

#### Знаки особых предписаний

5.19.1	Пешеходный переход	II	-	0,033	Установлено	1	Справа
5.19.2	Пешеходный переход	II	-	0,033	Установлено	1	Справа
5.19.1	Пешеходный переход	II	-	0,039	Установлено	1	Слева
5.19.2	Пешеходный переход	II	-	0,039	Установлено	1	Слева
<b>Итого установлено:</b>		4					
<b>Итого требуется:</b>		0					
<b>Итого:</b>		4					

#### Информационные знаки

6.4	Парковка (парковочное место)	II	-	0,059	Требуется	1	Слева
<b>Итого установлено:</b>		0					
<b>Итого требуется:</b>		1					
<b>Итого:</b>		1					

<b>ВСЕГО УСТАНОВЛЕНО:</b>	11						
<b>ВСЕГО ТРЕБУЕТСЯ УСТАНОВИТЬ:</b>	4						
<b>ВСЕГО:</b>	15						

#### Ведомость дорожных знаков

пер. Октябрьский (2 участок протяженностью 0,436 км) г. Тогучин



Номер знака	Наименование знака	Типоразмер знака	Площадь знаков, м <sup>2</sup> (для знаков индивидуального проектирования)	Адрес, км,м	Установлено / требуется установить	Количество	Месторасположение
<b>Знаки приоритета</b>							
2.4	Уступите дорогу	II	-	0,020	Требуется	1	Слева
2.1	Главная дорога	II	-	0,428	Требуется	1	Справа
<b>Итого установлено:</b>		0					
<b>Итого требуется:</b>		2					
<b>Итого:</b>		2					
<b>ВСЕГО УСТАНОВЛЕНО:</b>		0					
<b>ВСЕГО ТРЕБУЕТСЯ УСТАНОВИТЬ:</b>		2					
<b>ВСЕГО:</b>		2					

#### Ведомость дорожных знаков

пер. Пролетарский протяженностью 0,215 км г. Тогучин

Номер знака	Наименование знака	Типоразмер знака	Площадь знаков, м <sup>2</sup> (для знаков индивидуального проектирования)	Адрес, км,м	Установлено / требуется установить	Количество	Месторасположение
<b>Знаки приоритета</b>							
2.4	Уступите дорогу	II	-	0,007	Требуется	1	Слева
2.4	Уступите дорогу	II	-	0,092	Установлено	1	Справа
2.4	Уступите дорогу	II	-	0,126	Установлено	1	Слева
2.4	Уступите дорогу	II	-	0,213	Требуется	1	Справа
<b>Итого установлено:</b>		2					
<b>Итого требуется:</b>		2					
<b>Итого:</b>		4					
<b>ВСЕГО УСТАНОВЛЕНО:</b>		2					
<b>ВСЕГО ТРЕБУЕТСЯ УСТАНОВИТЬ:</b>		2					
<b>ВСЕГО:</b>		4					

#### Ведомость дорожных знаков

проезд ул. Майская - ул. О. Кошевого

Номер знака	Наименование знака	Типоразмер знака	Площадь знаков, м <sup>2</sup> (для знаков индивидуального проектирования)	Адрес, км,м	Установлено / требуется установить	Количество	Месторасположение
<b>Знаки приоритета</b>							
2.4	Уступите дорогу	II	-	0,006	Требуется	1	Слева
2.1	Главная дорога	II	-	0,041	Требуется	1	Справа
2.1	Главная дорога	II	-	0,064	Требуется	1	Слева
2.1	Главная дорога	II	-	0,123	Требуется	1	Справа
2.1	Главная дорога	II	-	0,146	Требуется	1	Слева

2.1	Главная дорога	II	-	0,202	Требуется	1	Справа
2.1	Главная дорога	II	-	0,224	Требуется	1	Слева
2.4	Уступите дорогу	II	-	0,284	Требуется	1	Справа
2.4	Уступите дорогу	II	-	0,313	Требуется	1	Слева
2.4	Уступите дорогу	II	-	0,359	Установлено	1	Справа
<b>Итого установлено:</b>		1					
<b>Итого требуется:</b>		9					
<b>Итого:</b>		10					

<b>ВСЕГО УСТАНОВЛЕНО:</b>	1
<b>ВСЕГО ТРЕБУЕТСЯ УСТАНОВИТЬ:</b>	9
<b>ВСЕГО:</b>	10

**Ведомость дорожных знаков**

**ул. М.Горького протяженностью 1.004 км г. Тогучин**

Номер знака	Наименование знака	Типоразмер знака	Площадь знаков, м <sup>2</sup> (для знаков индивидуального проектирования)	Адрес, км,м	Установлено / требуется установить	Количество	Месторасположение
-------------	--------------------	------------------	---	-------------	------------------------------------	------------	-------------------

**Знаки приоритета**

2.4	Уступите дорогу	II	-	0,008	Установлено	1	Слева
2.1	Главная дорога	II	-	0,107	Требуется	1	Справа
2.4	Уступите дорогу	II	-	0,119	Требуется	1	Примыкание слева "к ул. Папанина" на 0,123
2.4	Уступите дорогу	II	-	0,125	Требуется	1	Примыкание справа "проезд" на 0,121
2.1	Главная дорога	II	-	0,140	Требуется	1	Слева
2.1	Главная дорога	II	-	0,567	Требуется	1	Справа
2.4	Уступите дорогу	II	-	0,578	Требуется	1	Примыкание слева "к ул. Папанина" на 0,583
2.4	Уступите дорогу	II	-	0,594	Требуется	1	Примыкание справа "проезд" на 0,589
2.1	Главная дорога	II	-	0,605	Требуется	1	Слева
2.1	Главная дорога	II	-	0,677	Требуется	1	Справа
2.4	Уступите дорогу	II	-	0,682	Требуется	1	Примыкание слева "ул. Папанина" на 0,687
2.1	Главная дорога	II	-	0,703	Требуется	1	Слева
2.1	Главная дорога	II	-	0,763	Требуется	1	Справа
2.1	Главная дорога	II	-	0,792	Требуется	1	Слева
<b>Итого установлено:</b>		1					
<b>Итого требуется:</b>		13					
<b>Итого:</b>		14					

<b>ВСЕГО УСТАНОВЛЕНО:</b>	1
<b>ВСЕГО ТРЕБУЕТСЯ УСТАНОВИТЬ:</b>	13
<b>ВСЕГО:</b>	14

**Ведомость дорожных знаков**

**ул. Парковая (км 0+000 - км 0+597) протяж. 0,597 км**

Номер знака	Наименование знака	Типоразмер знака	Площадь знаков, м <sup>2</sup> (для знаков индивидуального проектирования)	Адрес, км,м	Установлено / требуется установить	Количество	Месторасположение
-------------	--------------------	------------------	---	-------------	------------------------------------	------------	-------------------

**Знаки приоритета**

2.4	Уступите дорогу	II	-	0,008	Требуется	1	Слева
2.1	Главная дорога	II	-	0,312	Требуется	1	Справа
2.1	Главная дорога	II	-	0,329	Требуется	1	Слева
2.4	Уступите дорогу	II	-	0,586	Требуется	1	Справа
<b>Итого установлено:</b>		0					
<b>Итого требуется:</b>		4					
<b>Итого:</b>		4					

<b>ВСЕГО УСТАНОВЛЕНО:</b>	0
<b>ВСЕГО ТРЕБУЕТСЯ УСТАНОВИТЬ:</b>	4
<b>ВСЕГО:</b>	4

**Ведомость дорожных знаков**

**ул. Володарского (км 0+000-км 1+492) протяж.1,492 км**

Номер знака	Наименование знака	Типоразмер знака	Площадь знаков, м <sup>2</sup> (для знаков индивидуального проектирования)	Адрес, км,м	Установлено / требуется установить	Количество	Месторасположение
-------------	--------------------	------------------	---	-------------	------------------------------------	------------	-------------------

**Знаки приоритета**

2.4	Уступите дорогу	II	-	0,006	Требуется	1	Слева
2.4	Уступите дорогу	II	-	0,185	Установлено	1	Справа
2.4	Уступите дорогу	II	-	0,205	Установлено	1	Слева
2.1	Главная дорога	II	-	0,471	Требуется	1	Справа
2.1	Главная дорога	II	-	0,492	Требуется	1	Слева
2.1	Главная дорога	II	-	0,682	Требуется	1	Справа
2.4	Уступите дорогу	II	-	0,693	Требуется	1	Примыкание слева "к ул. Чехова" на 0,696
2.1	Главная дорога	II	-	0,707	Требуется	1	Слева
2.1	Главная дорога	II	-	0,907	Требуется	1	Справа
2.4	Уступите дорогу	II	-	0,920	Требуется	1	Примыкание справа "ул. Лесная" на 0,918
2.1	Главная дорога	II	-	0,928	Требуется	1	Слева
2.1	Главная дорога	II	-	1,156	Требуется	1	Справа

2.4	Уступите дорогу	II	-	1,161	Требуется	1	Примыкание слева "к ул. Чехова" на 1,165
2.4	Уступите дорогу	II	-	1,172	Требуется	1	Примыкание справа "ул. Лесная" на 1,167
2.1	Главная дорога	II	-	1,176	Требуется	1	Слева
<b>Итого установлено:</b>		2					
<b>Итого требуется:</b>		13					
<b>Итого:</b>		15					

**Знаки особых предписаний**

5.19.1	Пешеходный переход	II	-	0,185	Установлено	1	Справа
5.19.2	Пешеходный переход	II	-	0,185	Установлено	1	Справа
5.19.1	Пешеходный переход	II	-	0,188	Установлено	1	Справа
5.19.2	Пешеходный переход	II	-	0,188	Установлено	1	Справа
<b>Итого установлено:</b>		4					
<b>Итого требуется:</b>		0					
<b>Итого:</b>		4					

<b>ВСЕГО УСТАНОВЛЕНО:</b>	6
<b>ВСЕГО ТРЕБУЕТСЯ УСТАНОВИТЬ:</b>	13
<b>ВСЕГО:</b>	19

**Ведомость дорожных знаков**

**пер. Украинский (участки 1,2) (км 0+000 - км 0+585) протяж. 0,585 км**

Номер знака	Наименование знака	Типоразмер знака	Площадь знаков, м <sup>2</sup> (для знаков индивидуального проектирования)	Адрес, км,м	Установлено / требуется установить	Количество	Месторасположение
-------------	--------------------	------------------	--	-------------	------------------------------------	------------	-------------------

**Знаки приоритета**

2.4	Уступите дорогу	II	-	0,008	Требуется	1	Слева
2.4	Уступите дорогу	II	-	0,084	Требуется	1	Справа
2.4	Уступите дорогу	II	-	0,107	Требуется	1	Слева
2.1	Главная дорога	II	-	0,278	Требуется	1	Справа
2.1	Главная дорога	II	-	0,296	Требуется	1	Слева
2.4	Уступите дорогу	II	-	0,403	Установлено	1	Справа
2.4	Уступите дорогу	II	-	0,425	Установлено	1	Слева
2.1	Главная дорога	II	-	0,477	Требуется	1	Справа
2.1	Главная дорога	II	-	0,493	Требуется	1	Слева
2.4	Уступите дорогу	II	-	0,517	Требуется	1	Справа
2.4	Уступите дорогу	II	-	0,538	Требуется	1	Слева
2.4	Уступите дорогу	II	-	0,577	Требуется	1	Справа
<b>Итого установлено:</b>		2					
<b>Итого требуется:</b>		10					
<b>Итого:</b>		12					

<b>ВСЕГО УСТАНОВЛЕНО:</b>	2
<b>ВСЕГО ТРЕБУЕТСЯ УСТАНОВИТЬ:</b>	10
<b>ВСЕГО:</b>	12

**Ведомость дорожных знаков**

**ул. Чехова (км 0+000 - км 0+950) протяж. 0,950**

Номер знака	Наименование знака	Типоразмер знака	Площадь знаков, м <sup>2</sup> (для знаков индивидуального проектирования)	Адрес, км,м	Установлено / требуется установить	Количество	Месторасположение
<b>Знаки приоритета</b>							
2.4	Уступите дорогу	II	-	0,007	Требуется	1	Слева
2.1	Главная дорога	II	-	0,196	Требуется	1	Справа
2.4	Уступите дорогу	II	-	0,202	Требуется	1	Примыкание слева "к ул. Центральная" на 0,206
2.4	Уступите дорогу	II	-	0,208	Требуется	1	Примыкание справа "К ул. Володарского" на 0,206
2.1	Главная дорога	II	-	0,217	Требуется	1	Слева
2.1	Главная дорога	II	-	0,413	Требуется	1	Справа
2.1	Главная дорога	II	-	0,434	Требуется	1	Слева
2.1	Главная дорога	II	-	0,661	Требуется	1	Справа
2.4	Уступите дорогу	II	-	0,670	Требуется	1	Примыкание слева "ул. Центральная" на 0,674
2.4	Уступите дорогу	II	-	0,675	Требуется	1	Примыкание справа "к ул. Володарского" на 0,672
2.1	Главная дорога	II	-	0,684	Требуется	1	Слева
<b>Итого установлено:</b>		0					
<b>Итого требуется:</b>		11					
<b>Итого:</b>		11					
<b>ВСЕГО УСТАНОВЛЕНО:</b>		0					
<b>ВСЕГО ТРЕБУЕТСЯ УСТАНОВИТЬ:</b>		11					
<b>ВСЕГО:</b>		11					

**Ведомость дорожных знаков**

**ул. Любви Шевцовой (км 0+000 - км 0+704) протяж. 0,704 км**

Номер знака	Наименование знака	Типоразмер знака	Площадь знаков, м <sup>2</sup> (для знаков индивидуального проектирования)	Адрес, км,м	Установлено / требуется установить	Количество	Месторасположение
<b>Знаки приоритета</b>							
2.4	Уступите дорогу	II	-	0,006	Требуется	1	Слева
2.4	Уступите дорогу	II	-	0,211	Установлено	1	Справа
2.4	Уступите дорогу	II	-	0,238	Установлено	1	Слева
2.4	Уступите дорогу	II	-	0,373	Требуется	1	Справа

2.4	Уступите дорогу	II	-	0,402	Требуется	1	Слева
2.1	Главная дорога	II	-	0,569	Требуется	1	Справа
2.4	Уступите дорогу	II	-	0,579	Требуется	1	Примыкание справа "к ул. С. Тюленина" на 0,582
2.1	Главная дорога	II	-	0,590	Требуется	1	Слева
2.1	Главная дорога	II	-	0,601	Требуется	1	Справа
2.4	Уступите дорогу	II	-	0,611	Требуется	1	Примыкание справа на 0,612
2.1	Главная дорога	II	-	0,617	Требуется	1	Слева
2.4	Уступите дорогу	II	-	0,693	Требуется	1	Справа
<b>Итого установлено:</b>		2					
<b>Итого требуется:</b>		10					
<b>Итого:</b>		12					

#### Знаки особых предписаний

5.7.1	Выезд на дорогу с односторонним движением	II	-	0,211	Установлено	1	Справа
5.7.2	Выезд на дорогу с односторонним движением	II	-	0,238	Установлено	1	Слева
<b>Итого установлено:</b>		2					
<b>Итого требуется:</b>		0					
<b>Итого:</b>		2					

<b>ВСЕГО УСТАНОВЛЕНО:</b>	4
<b>ВСЕГО ТРЕБУЕТСЯ УСТАНОВИТЬ:</b>	10
<b>ВСЕГО:</b>	14

#### Ведомость дорожных знаков

ул. Ульяны Громовой (км 0+000 - км 0+450) протяж. 0,450 км

Номер знака	Наименование знака	Типоразмер знака	Площадь знаков, м <sup>2</sup> (для знаков индивидуального проектирования)	Адрес, км,м	Установлено / требуется установить	Количество	Месторасположение
-------------	--------------------	------------------	--	-------------	------------------------------------	------------	-------------------

#### Знаки приоритета

2.4	Уступите дорогу	II	-	0,010	Требуется	1	Слева
2.4	Уступите дорогу	II	-	0,126	Требуется	1	Справа
2.4	Уступите дорогу	II	-	0,153	Требуется	1	Слева
2.4	Уступите дорогу	II	-	0,290	Требуется	1	Справа
2.4	Уступите дорогу	II	-	0,311	Требуется	1	Слева
<b>Итого установлено:</b>		0					
<b>Итого требуется:</b>		5					
<b>Итого:</b>		5					

#### Знаки особых предписаний

5.7.1	Выезд на дорогу с односторонним движением	II	-	0,126	Требуется	1	Справа
-------	---	----	---	-------	-----------	---	--------

5.7.2	Выезд на дорогу с односторонним движением	II	-	0,153	Требуется	1	Слева
<b>Итого установлено:</b>		0					
<b>Итого требуется:</b>		2					
<b>Итого:</b>		2					

<b>ВСЕГО УСТАНОВЛЕНО:</b>		0					
<b>ВСЕГО ТРЕБУЕТСЯ УСТАНОВИТЬ:</b>		7					
<b>ВСЕГО:</b>		7					

### Ведомость дорожных знаков

пер. Восточный (км 0+000 - км 0+436) протяж. 0,436 км

Номер знака	Наименование знака	Типоразмер знака	Площадь знаков, м <sup>2</sup> (для знаков индивидуального проектирования)	Адрес, км,м	Установлено / требуется установить	Количество	Месторасположение
-------------	--------------------	------------------	--	-------------	------------------------------------	------------	-------------------

#### Знаки приоритета

2.1	Главная дорога	II	-	0,007	Требуется	1	Слева
2.1	Главная дорога	II	-	0,036	Требуется	1	Справа
2.1	Главная дорога	II	-	0,064	Требуется	1	Слева
2.1	Главная дорога	II	-	0,140	Требуется	1	Справа
2.1	Главная дорога	II	-	0,165	Требуется	1	Слева
2.4	Уступите дорогу	II	-	0,245	Установлено	1	Справа
2.4	Уступите дорогу	II	-	0,280	Установлено	1	Справа
2.4	Уступите дорогу	II	-	0,307	Установлено	1	Слева
2.4	Уступите дорогу	II	-	0,373	Требуется	1	Справа
2.4	Уступите дорогу	II	-	0,394	Требуется	1	Слева
2.4	Уступите дорогу	II	-	0,430	Требуется	1	Справа
<b>Итого установлено:</b>		3					
<b>Итого требуется:</b>		8					
<b>Итого:</b>		11					

#### Запрещающие знаки

3.24	Ограничение максимальной скорости	II	-	0,035	Установлено	1	Слева
3.24	Ограничение максимальной скорости	II	-	0,071	Установлено	1	Справа
3.24	Ограничение максимальной скорости	II	-	0,141	Установлено	1	Слева
3.24	Ограничение максимальной скорости	II	-	0,161	Установлено	1	Справа
3.24	Ограничение максимальной скорости	II	-	0,268	Установлено	1	Слева
<b>Итого установлено:</b>		5					
<b>Итого требуется:</b>		0					
<b>Итого:</b>		5					

#### Знаки особых предписаний

5.19.1	Пешеходный переход	II	-	0,245	Установлено	1	Справа
5.19.2	Пешеходный переход	II	-	0,245	Установлено	1	Справа

5.16	Место остановки автобуса и (или) троллейбуса	II	-	0,250	Установлено	1	Справа
5.19.1	Пешеходный переход	II	-	0,268	Установлено	1	Слева
5.19.2	Пешеходный переход	II	-	0,268	Установлено	1	Слева
<b>Итого установлено:</b>		5					
<b>Итого требуется:</b>		0					
<b>Итого:</b>		5					

<b>ВСЕГО УСТАНОВЛЕНО:</b>	13
<b>ВСЕГО ТРЕБУЕТСЯ УСТАНОВИТЬ:</b>	8
<b>ВСЕГО:</b>	21

**Ведомость дорожных знаков**

**ул. Олимпийская (км 0+000 - км 0+000) протяж.**

Номер знака	Наименование знака	Типоразмер знака	Площадь знаков, м <sup>2</sup> (для знаков индивидуального проектирования)	Адрес, км,м	Установлено / требуется установить	Количество	Месторасположение
-------------	--------------------	------------------	--	-------------	------------------------------------	------------	-------------------

**Знаки приоритета**

2.4	Уступите дорогу	II	-	0,004	Установлено	1	Слева
2.1	Главная дорога	II	-	0,049	Требуется	1	Справа
2.1	Главная дорога	II	-	0,070	Требуется	1	Слева
2.4	Уступите дорогу	II	-	0,386	Требуется	1	Справа
2.1	Главная дорога	II	-	0,396	Требуется	1	Примыкание слева "А/д К-16" на 0,399
<b>Итого установлено:</b>		1					
<b>Итого требуется:</b>		4					
<b>Итого:</b>		5					

<b>ВСЕГО УСТАНОВЛЕНО:</b>	1
<b>ВСЕГО ТРЕБУЕТСЯ УСТАНОВИТЬ:</b>	4
<b>ВСЕГО:</b>	5

**Ведомость дорожных знаков**

**ул. Обская (км0+000 - км0+336) протяж. 0,336 км**

Номер знака	Наименование знака	Типоразмер знака	Площадь знаков, м <sup>2</sup> (для знаков индивидуального проектирования)	Адрес, км,м	Установлено / требуется установить	Количество	Месторасположение
-------------	--------------------	------------------	--	-------------	------------------------------------	------------	-------------------

**Знаки приоритета**

2.1	Главная дорога	II	-	0,001	Требуется	1	Примыкание слева "А/д К-16" на 0,004
-----	----------------	----	---	-------	-----------	---	--------------------------------------



2.1	Главная дорога	II	-	0,008	Требуется	1	Примыкание справа "А/д К-16" на 0,003
2.4	Уступите дорогу	II	-	0,015	Требуется	1	Слева
2.4	Уступите дорогу	II	-	0,326	Требуется	1	Справа
<b>Итого установлено:</b>		0					
<b>Итого требуется:</b>		4					
<b>Итого:</b>		4					

<b>ВСЕГО УСТАНОВЛЕНО:</b>	0
<b>ВСЕГО ТРЕБУЕТСЯ УСТАНОВИТЬ:</b>	4
<b>ВСЕГО:</b>	4

#### Ведомость дорожных знаков

ул. Осенняя (участки 1,2) (км0+000 - км0+392) протяж. 0,392 км

Номер знака	Наименование знака	Типоразмер знака	Площадь знаков, м <sup>2</sup> (для знаков индивидуального проектирования)	Адрес, км,м	Установлено / требуется установить	Количество	Месторасположение
-------------	--------------------	------------------	--	-------------	------------------------------------	------------	-------------------

#### Знаки приоритета

2.4	Уступите дорогу	II	-	0,007	Требуется	1	Слева
2.4	Уступите дорогу	II	-	0,379	Требуется	1	Справа
2.1	Главная дорога	II	-	0,388	Требуется	1	Примыкание слева "к ул. Пролетарская" на 0,390
<b>Итого установлено:</b>		0					
<b>Итого требуется:</b>		3					
<b>Итого:</b>		3					

<b>ВСЕГО УСТАНОВЛЕНО:</b>	0
<b>ВСЕГО ТРЕБУЕТСЯ УСТАНОВИТЬ:</b>	3
<b>ВСЕГО:</b>	3

#### Ведомость дорожных знаков

ул. Сурковская (км0+000-км0+342) протяж. 0,342 км

Номер знака	Наименование знака	Типоразмер знака	Площадь знаков, м <sup>2</sup> (для знаков индивидуального проектирования)	Адрес, км,м	Установлено / требуется установить	Количество	Месторасположение
-------------	--------------------	------------------	--	-------------	------------------------------------	------------	-------------------

#### Знаки приоритета

2.4	Уступите дорогу	II	-	0,011	Требуется	1	Слева
<b>Итого установлено:</b>		0					
<b>Итого требуется:</b>		1					
<b>Итого:</b>		1					

<b>ВСЕГО УСТАНОВЛЕНО:</b>	0
<b>ВСЕГО ТРЕБУЕТСЯ УСТАНОВИТЬ:</b>	1
<b>ВСЕГО:</b>	1

**Ведомость дорожных знаков**

**ул. Полевая (км 0+000 - км 0+806) протяж. 0,806 км**

Номер знака	Наименование знака	Типоразмер знака	Площадь знаков, м <sup>2</sup> (для знаков индивидуального проектирования)	Адрес, км,м	Установлено / требуется установить	Количество	Месторасположение
-------------	--------------------	------------------	---	-------------	------------------------------------	------------	-------------------

**Знаки приоритета**

2.1	Главная дорога	II	-	0,040	Требуется	1	Справа
2.1	Главная дорога	II	-	0,060	Требуется	1	Слева
2.1	Главная дорога	II	-	0,121	Требуется	1	Справа
2.1	Главная дорога	II	-	0,139	Требуется	1	Слева
2.1	Главная дорога	II	-	0,199	Требуется	1	Справа
2.1	Главная дорога	II	-	0,220	Требуется	1	Слева
2.4	Уступите дорогу	II	-	0,241	Требуется	1	Примыкание справа "Пер. Банковский" на 0,236
2.1	Главная дорога	II	-	0,281	Требуется	1	Справа
2.1	Главная дорога	II	-	0,301	Требуется	1	Слева
2.1	Главная дорога	II	-	0,351	Требуется	1	Справа
2.1	Главная дорога	II	-	0,371	Требуется	1	Слева
<b>Итого установлено:</b>		0					
<b>Итого требуется:</b>		11					
<b>Итого:</b>		11					

<b>ВСЕГО УСТАНОВЛЕНО:</b>	0
<b>ВСЕГО ТРЕБУЕТСЯ УСТАНОВИТЬ:</b>	11
<b>ВСЕГО:</b>	11

**Ведомость дорожных знаков**

**ул. Рассветная (км0+000-км0+548) протяж. 0,548 км**

Номер знака	Наименование знака	Типоразмер знака	Площадь знаков, м <sup>2</sup> (для знаков индивидуального проектирования)	Адрес, км,м	Установлено / требуется установить	Количество	Месторасположение
-------------	--------------------	------------------	---	-------------	------------------------------------	------------	-------------------

**Знаки приоритета**

2.4	Уступите дорогу	II	-	0,007	Требуется	1	Слева
2.1	Главная дорога	II	-	0,143	Требуется	1	Справа
2.4	Уступите дорогу	II	-	0,173	Требуется	1	Примыкание слева "пер. Октябрьский" на 0,176
2.1	Главная дорога	II	-	0,188	Требуется	1	Слева
2.1	Главная дорога	II	-	0,539	Требуется	1	Справа

Итого установлено:	0
Итого требуется:	5
Итого:	5

ВСЕГО УСТАНОВЛЕНО:	0
ВСЕГО ТРЕБУЕТСЯ УСТАНОВИТЬ:	5
ВСЕГО:	5

**Ведомость дорожных знаков**

**ул. Солнечная (км0+000-км0+517) протяж. 0,517 км**

Номер знака	Наименование знака	Типоразмер знака	Площадь знаков, м <sup>2</sup> (для знаков индивидуального проектирования)	Адрес, км,м	Установлено / требуется установить	Количество	Месторасположение
-------------	--------------------	------------------	---	-------------	------------------------------------	------------	-------------------

**Знаки приоритета**

2.4	Уступите дорогу	II	-	0,009	Требуется	1	Слева
2.1	Главная дорога	II	-	0,167	Требуется	1	Справа
2.4	Уступите дорогу	II	-	0,179	Требуется	1	Примыкание слева "пер. Октябрьский" на 0,182
2.4	Уступите дорогу	II	-	0,183	Требуется	1	Примыкание справа "пер. Октябрьский" на 0,180
2.1	Главная дорога	II	-	0,193	Требуется	1	Слева
2.4	Уступите дорогу	II	-	0,509	Требуется	1	Справа
<b>Итого установлено:</b>		0					
<b>Итого требуется:</b>		6					
<b>Итого:</b>		6					

<b>ВСЕГО УСТАНОВЛЕНО:</b>	0
<b>ВСЕГО ТРЕБУЕТСЯ УСТАНОВИТЬ:</b>	6
<b>ВСЕГО:</b>	6

**Ведомость дорожных знаков**

**ул. Чкалова (участок 1) (км0+000-км0+561) протяж. 0,561 км**

Номер знака	Наименование знака	Типоразмер знака	Площадь знаков, м <sup>2</sup> (для знаков индивидуального проектирования)	Адрес, км,м	Установлено / требуется установить	Количество	Месторасположение
-------------	--------------------	------------------	---	-------------	------------------------------------	------------	-------------------

**Знаки приоритета**

2.4	Уступите дорогу	II	-	0,007	Требуется	1	Слева
2.1	Главная дорога	II	-	0,196	Требуется	1	Справа
2.4	Уступите дорогу	II	-	0,208	Требуется	1	Примыкание слева "пер. Октябрьский" на 0,211

2.4	Уступите дорогу	II	-	0,213	Требуется	1	Примыкание справа "пер. Октябрьский" на 0,209
2.1	Главная дорога	II	-	0,224	Требуется	1	Слева
2.4	Уступите дорогу	II	-	0,551	Требуется	1	Справа
<b>Итого установлено:</b>		0					
<b>Итого требуется:</b>		6					
<b>Итого:</b>		6					

<b>ВСЕГО УСТАНОВЛЕНО:</b>	0
<b>ВСЕГО ТРЕБУЕТСЯ УСТАНОВИТЬ:</b>	6
<b>ВСЕГО:</b>	6

#### Ведомость дорожных знаков

ул. Чкалова (участок2) (км0+000-км0+411) протяж.0,411км

Номер знака	Наименование знака	Типоразмер знака	Площадь знаков, м <sup>2</sup> (для знаков индивидуального проектирования)	Адрес, км,м	Установлено / требуется установить	Количество	Месторасположение
-------------	--------------------	------------------	--	-------------	------------------------------------	------------	-------------------

#### Знаки приоритета

2.4	Уступите дорогу	II	-	0,009	Требуется	1	Слева
2.1	Главная дорога	II	-	0,301	Требуется	1	Справа
2.4	Уступите дорогу	II	-	0,308	Требуется	1	Примыкание слева "к ул. Королева" на 0,310
2.1	Главная дорога	II	-	0,325	Требуется	1	Слева
<b>Итого установлено:</b>		0					
<b>Итого требуется:</b>		4					
<b>Итого:</b>		4					

<b>ВСЕГО УСТАНОВЛЕНО:</b>	0
<b>ВСЕГО ТРЕБУЕТСЯ УСТАНОВИТЬ:</b>	4
<b>ВСЕГО:</b>	4

#### Ведомость дорожных знаков

ул. Циолковского (км0+000 - км 0+582) протяж. 0,582 км

Номер знака	Наименование знака	Типоразмер знака	Площадь знаков, м <sup>2</sup> (для знаков индивидуального проектирования)	Адрес, км,м	Установлено / требуется установить	Количество	Месторасположение
-------------	--------------------	------------------	--	-------------	------------------------------------	------------	-------------------

#### Знаки приоритета

2.4	Уступите дорогу	II	-	0,007	Требуется	1	Слева
2.1	Главная дорога	II	-	0,212	Требуется	1	Справа
2.4	Уступите дорогу	II	-	0,222	Требуется	1	Примыкание слева "пер. Октябрьский" на 0,224

2.4	Уступите дорогу	II	-	0,227	Требуется	1	Примыкание справа "пер. Октябрьский" на 0,222
2.1	Главная дорога	II	-	0,237	Требуется	1	Слева
2.4	Уступите дорогу	II	-	0,574	Требуется	1	Справа
<b>Итого установлено:</b>		0					
<b>Итого требуется:</b>		6					
<b>Итого:</b>		6					

<b>ВСЕГО УСТАНОВЛЕНО:</b>	0
<b>ВСЕГО ТРЕБУЕТСЯ УСТАНОВИТЬ:</b>	6
<b>ВСЕГО:</b>	6

#### Ведомость дорожных знаков

ул. Новая (участки 1,2,3) (км0+000-км0+725) протяж. 0,725 км

Номер знака	Наименование знака	Типоразмер знака	Площадь знаков, м <sup>2</sup> (для знаков индивидуального проектирования)	Адрес, км,м	Установлено / требуется установить	Количество	Месторасположение
-------------	--------------------	------------------	--	-------------	------------------------------------	------------	-------------------

#### Знаки приоритета

2.1	Главная дорога	II	-	0,061	Требуется	1	Справа
2.4	Уступите дорогу	II	-	0,066	Требуется	1	Примыкание слева "к ул. Октябрьская" на 0,069
2.1	Главная дорога	II	-	0,080	Требуется	1	Слева
2.1	Главная дорога	II	-	0,221	Требуется	1	Справа
2.4	Уступите дорогу	II	-	0,230	Требуется	1	Примыкание слева "пер. Октябрьский" на 0,233
2.4	Уступите дорогу	II	-	0,235	Требуется	1	Примыкание справа "пер. Октябрьский" на 0,231
2.1	Главная дорога	II	-	0,245	Требуется	1	Слева
2.4	Уступите дорогу	II	-	0,596	Требуется	1	Справа
2.4	Уступите дорогу	II	-	0,624	Требуется	1	Слева
2.4	Уступите дорогу	II	-	0,716	Требуется	1	Справа
<b>Итого установлено:</b>		0					
<b>Итого требуется:</b>		10					
<b>Итого:</b>		10					

<b>ВСЕГО УСТАНОВЛЕНО:</b>	0
<b>ВСЕГО ТРЕБУЕТСЯ УСТАНОВИТЬ:</b>	10
<b>ВСЕГО:</b>	10

#### Ведомость дорожных знаков

ул. Жуковского (км0+000-км0+435) протяж.0,435 км

Номер знака	Наименование знака	Типоразмер знака	Площадь знаков, м <sup>2</sup> (для знаков индивидуального проектирования)	Адрес, км,м	Установлено / требуется установить	Количество	Месторасположение
-------------	--------------------	------------------	--	-------------	------------------------------------	------------	-------------------

**Знаки приоритета**

2.4	Уступите дорогу	II	-	0,009	Требуется	1	Слева
2.1	Главная дорога	II	-	0,290	Требуется	1	Справа
2.4	Уступите дорогу	II	-	0,304	Требуется	1	Примыкание слева "к ул. Королева" на 0,305
2.4	Уступите дорогу	II	-	0,307	Требуется	1	Примыкание справа "к ул. Чкалова" на 0,304
2.1	Главная дорога	II	-	0,324	Требуется	1	Слева
<b>Итого установлено:</b>		0					
<b>Итого требуется:</b>		5					
<b>Итого:</b>		5					

<b>ВСЕГО УСТАНОВЛЕНО:</b>	0
<b>ВСЕГО ТРЕБУЕТСЯ УСТАНОВИТЬ:</b>	5
<b>ВСЕГО:</b>	5

**Ведомость дорожных знаков**

**ул. Королева (участки 1,2)(км0+000-км0+447) протяж.0,447км**

Номер знака	Наименование знака	Типоразмер знака	Площадь знаков, м <sup>2</sup> (для знаков индивидуального проектирования)	Адрес, км,м	Установлено / требуется установить	Количество	Месторасположение
-------------	--------------------	------------------	--	-------------	------------------------------------	------------	-------------------

**Знаки приоритета**

2.4	Уступите дорогу	II	-	0,009	Требуется	1	Слева
2.1	Главная дорога	II	-	0,292	Требуется	1	Справа
2.4	Уступите дорогу	II	-	0,309	Требуется	1	Примыкание справа "к ул. Чкалова" на 0,306
2.1	Главная дорога	II	-	0,316	Требуется	1	Слева
<b>Итого установлено:</b>		0					
<b>Итого требуется:</b>		4					
<b>Итого:</b>		4					

<b>ВСЕГО УСТАНОВЛЕНО:</b>	0
<b>ВСЕГО ТРЕБУЕТСЯ УСТАНОВИТЬ:</b>	4
<b>ВСЕГО:</b>	4

**Ведомость дорожных знаков**

**ул. Беляева (км0+000-км0+535) протяж.0,535км**

Номер знака	Наименование знака	Типоразмер знака	Площадь знаков, м <sup>2</sup> (для знаков индивидуального проектирования)	Адрес, км,м	Установлено / требуется установить	Количество	Месторасположение
-------------	--------------------	------------------	--	-------------	------------------------------------	------------	-------------------

**Знаки приоритета**

2.4	Уступите дорогу	II	-	0,008	Требуется	1	Слева
2.1	Главная дорога	II	-	0,021	Требуется	1	Справа
2.1	Главная дорога	II	-	0,044	Требуется	1	Слева
2.1	Главная дорога	II	-	0,143	Требуется	1	Справа
2.1	Главная дорога	II	-	0,165	Требуется	1	Слева
2.1	Главная дорога	II	-	0,220	Требуется	1	Справа
2.1	Главная дорога	II	-	0,240	Требуется	1	Слева
2.1	Главная дорога	II	-	0,321	Требуется	1	Справа
2.1	Главная дорога	II	-	0,340	Требуется	1	Слева
2.4	Уступите дорогу	II	-	0,531	Установлено	1	Справа
<b>Итого установлено:</b>		1					
<b>Итого требуется:</b>		9					
<b>Итого:</b>		10					

<b>ВСЕГО УСТАНОВЛЕНО:</b>	1
<b>ВСЕГО ТРЕБУЕТСЯ УСТАНОВИТЬ:</b>	9
<b>ВСЕГО:</b>	10

**Ведомость дорожных знаков**

**ул. Набережная (участки 1-5) (км0+000-км0+805) протяж. 0,805км**

Номер знака	Наименование знака	Типоразмер знака	Площадь знаков, м <sup>2</sup> (для знаков индивидуального проектирования)	Адрес, км,м	Установлено / требуется установить	Количество	Месторасположение
-------------	--------------------	------------------	--	-------------	------------------------------------	------------	-------------------

**Знаки приоритета**

2.4	Уступите дорогу	II	-	0,013	Требуется	1	Слева
2.1	Главная дорога	II	-	0,119	Требуется	1	Справа
2.1	Главная дорога	II	-	0,139	Требуется	1	Слева
2.1	Главная дорога	II	-	0,145	Требуется	1	Справа
2.1	Главная дорога	II	-	0,163	Требуется	1	Слева
2.1	Главная дорога	II	-	0,216	Требуется	1	Справа
2.1	Главная дорога	II	-	0,242	Требуется	1	Слева
2.1	Главная дорога	II	-	0,332	Требуется	1	Справа
2.1	Главная дорога	II	-	0,355	Требуется	1	Слева
2.1	Главная дорога	II	-	0,398	Требуется	1	Справа
2.4	Уступите дорогу	II	-	0,414	Требуется	1	Примыкание справа "Октябрьский пер." на 0,411
2.1	Главная дорога	II	-	0,421	Требуется	1	Слева
2.1	Главная дорога	II	-	0,617	Требуется	1	Справа
2.1	Главная дорога	II	-	0,636	Требуется	1	Слева
2.4	Уступите дорогу	II	-	0,695	Требуется	1	Справа
2.4	Уступите дорогу	II	-	0,728	Требуется	1	Слева
2.4	Уступите дорогу	II	-	0,794	Требуется	1	Справа

Итого установлено:	0
Итого требуется:	17
Итого:	17

ВСЕГО УСТАНОВЛЕНО:	0
ВСЕГО ТРЕБУЕТСЯ УСТАНОВИТЬ:	17
ВСЕГО:	17

**Ведомость дорожных знаков**

**ул. Озерная (км0+000-км0+259) протяж.0,259км**

Номер знака	Наименование знака	Типоразмер знака	Площадь знаков, м <sup>2</sup> (для знаков индивидуального проектирования)	Адрес, км,м	Установлено / требуется установить	Количество	Месторасположение
-------------	--------------------	------------------	---	-------------	------------------------------------	------------	-------------------

**Знаки приоритета**

2.1	Главная дорога	II	-	0,070	Требуется	1	Справа
2.4	Уступите дорогу	II	-	0,071	Требуется	1	Примыкание слева "К ул. Речная" на 0,079
2.1	Главная дорога	II	-	0,089	Требуется	1	Слева
2.4	Уступите дорогу	II	-	0,250	Требуется	1	Справа
<b>Итого установлено:</b>		0					
<b>Итого требуется:</b>		4					
<b>Итого:</b>		4					

<b>ВСЕГО УСТАНОВЛЕНО:</b>	0
<b>ВСЕГО ТРЕБУЕТСЯ УСТАНОВИТЬ:</b>	4
<b>ВСЕГО:</b>	4

**Ведомость дорожных знаков**

**пер. Набережный (км0+000-км0+260) протяж.0,260км**

Номер знака	Наименование знака	Типоразмер знака	Площадь знаков, м <sup>2</sup> (для знаков индивидуального проектирования)	Адрес, км,м	Установлено / требуется установить	Количество	Месторасположение
-------------	--------------------	------------------	---	-------------	------------------------------------	------------	-------------------

**Знаки приоритета**

2.4	Уступите дорогу	II	-	0,007	Требуется	1	Слева
2.1	Главная дорога	II	-	0,094	Требуется	1	Справа
2.4	Уступите дорогу	II	-	0,101	Требуется	1	Примыкание слева "к ул. Грибоедова" на 0,104
2.4	Уступите дорогу	II	-	0,107	Требуется	1	Примыкание справа "Подъезд к домам" на 0,104
2.1	Главная дорога	II	-	0,114	Требуется	1	Слева



Итого установлено:	0
Итого требуется:	5
Итого:	5

ВСЕГО УСТАНОВЛЕНО:	0
ВСЕГО ТРЕБУЕТСЯ УСТАНОВИТЬ:	5
ВСЕГО:	5

**Ведомость дорожных знаков**

**ул. Грибоедова (км0+000-км0+238) протяж.0,238км**

Номер знака	Наименование знака	Типоразмер знака	Площадь знаков, м <sup>2</sup> (для знаков индивидуального проектирования)	Адрес, км,м	Установлено / требуется установить	Количество	Месторасположение
-------------	--------------------	------------------	---	-------------	------------------------------------	------------	-------------------

**Знаки приоритета**

2.1	Главная дорога	II	-	0,119	Требуется	1	Справа
2.4	Уступите дорогу	II	-	0,127	Требуется	1	Примыкание слева "к ул. Набережная" на 0,131
2.4	Уступите дорогу	II	-	0,139	Требуется	1	Примыкание справа "к ул. Инюшка" на 0,133
2.1	Главная дорога	II	-	0,141	Требуется	1	Слева
2.4	Уступите дорогу	II	-	0,230	Требуется	1	Справа
<b>Итого установлено:</b>		0					
<b>Итого требуется:</b>		5					
<b>Итого:</b>		5					

<b>ВСЕГО УСТАНОВЛЕНО:</b>	0
<b>ВСЕГО ТРЕБУЕТСЯ УСТАНОВИТЬ:</b>	5
<b>ВСЕГО:</b>	5

**Ведомость дорожных знаков**

**пер. Грибоедова (км0+000-км0+118) протяж. 0,118 км**

Номер знака	Наименование знака	Типоразмер знака	Площадь знаков, м <sup>2</sup> (для знаков индивидуального проектирования)	Адрес, км,м	Установлено / требуется установить	Количество	Месторасположение
-------------	--------------------	------------------	---	-------------	------------------------------------	------------	-------------------

**Знаки приоритета**

2.1	Главная дорога	II	-	0,005	Требуется	1	Примыкание справа "к пер. Набережный" на 0,002
2.4	Уступите дорогу	II	-	0,013	Требуется	1	Слева

Итого установлено:	0
Итого требуется:	2
Итого:	2

ВСЕГО УСТАНОВЛЕНО:	0
ВСЕГО ТРЕБУЕТСЯ УСТАНОВИТЬ:	2
ВСЕГО:	2

**Ведомость дорожных знаков**

**ул. Инюшка (участки 1,2) (км0+000-км0+415) протяж.0,415км**

Номер знака	Наименование знака	Типоразмер знака	Площадь знаков, м <sup>2</sup> (для знаков индивидуального проектирования)	Адрес, км,м	Установлено / требуется установить	Количество	Месторасположение
-------------	--------------------	------------------	---	-------------	------------------------------------	------------	-------------------

**Знаки приоритета**

2.4	Уступите дорогу	II	-	0,005	Требуется	1	Слева
2.4	Уступите дорогу	II	-	0,103	Требуется	1	Справа
2.4	Уступите дорогу	II	-	0,124	Требуется	1	Слева
2.1	Главная дорога	II	-	0,320	Требуется	1	Справа
2.1	Главная дорога	II	-	0,341	Требуется	1	Слева
<b>Итого установлено:</b>		0					
<b>Итого требуется:</b>		5					
<b>Итого:</b>		5					

<b>ВСЕГО УСТАНОВЛЕНО:</b>	0
<b>ВСЕГО ТРЕБУЕТСЯ УСТАНОВИТЬ:</b>	5
<b>ВСЕГО:</b>	5

**Ведомость дорожных знаков**

**ул. Инюшка (участок3) (км0+000-км0+233) протяж.0,233км**

Номер знака	Наименование знака	Типоразмер знака	Площадь знаков, м <sup>2</sup> (для знаков индивидуального проектирования)	Адрес, км,м	Установлено / требуется установить	Количество	Месторасположение
-------------	--------------------	------------------	---	-------------	------------------------------------	------------	-------------------

**Знаки приоритета**

2.4	Уступите дорогу	II	-	0,007	Требуется	1	Слева
2.4	Уступите дорогу	II	-	0,123	Требуется	1	Справа
2.4	Уступите дорогу	II	-	0,154	Требуется	1	Слева
2.4	Уступите дорогу	II	-	0,226	Требуется	1	Справа
<b>Итого установлено:</b>		0					
<b>Итого требуется:</b>		4					
<b>Итого:</b>		4					

<b>ВСЕГО УСТАНОВЛЕНО:</b>	0
<b>ВСЕГО ТРЕБУЕТСЯ УСТАНОВИТЬ:</b>	4
<b>ВСЕГО:</b>	4

**Ведомость дорожных знаков**

**ул. Инюшка (участок4) (км0+000-км0+237) протяж.0,237км**

Номер знака	Наименование знака	Типоразмер знака	Площадь знаков, м <sup>2</sup> (для знаков индивидуального проектирования)	Адрес, км,м	Установлено / требуется установить	Количество	Месторасположение
<b>Знаки приоритета</b>							
2.1	Главная дорога	II	-	0,131	Требуется	1	Справа
2.4	Уступите дорогу	II	-	0,134	Требуется	1	Примыкание слева "к ул. Грибоедова" на 0,137
2.1	Главная дорога	II	-	0,148	Требуется	1	Слева
2.4	Уступите дорогу	II	-	0,229	Требуется	1	Справа
<b>Итого установлено:</b>		0					
<b>Итого требуется:</b>		4					
<b>Итого:</b>		4					
<b>ВСЕГО УСТАНОВЛЕНО:</b>		0					
<b>ВСЕГО ТРЕБУЕТСЯ УСТАНОВИТЬ:</b>		4					
<b>ВСЕГО:</b>		4					

**Ведомость дорожных знаков**

**пер. Почтовый (км0+000-км0+125) протяж. 0,125 км**

Номер знака	Наименование знака	Типоразмер знака	Площадь знаков, м <sup>2</sup> (для знаков индивидуального проектирования)	Адрес, км,м	Установлено / требуется установить	Количество	Месторасположение
<b>Знаки приоритета</b>							
2.4	Уступите дорогу	II	-	0,008	Требуется	1	Слева
<b>Итого установлено:</b>		0					
<b>Итого требуется:</b>		1					
<b>Итого:</b>		1					
<b>ВСЕГО УСТАНОВЛЕНО:</b>		0					
<b>ВСЕГО ТРЕБУЕТСЯ УСТАНОВИТЬ:</b>		1					
<b>ВСЕГО:</b>		1					

**Ведомость дорожных знаков**

**ул. Северная (участок1) (км0+000-км0+216) протяж.0,216км**

Номер знака	Наименование знака	Типоразмер знака	Площадь знаков, м <sup>2</sup> (для знаков индивидуального проектирования)	Адрес, км,м	Установлено / требуется установить	Количество	Месторасположение
-------------	--------------------	------------------	---	-------------	------------------------------------	------------	-------------------

**Знаки приоритета**

2.4	Уступите дорогу	II	-	0,013	Требуется	1	Слева
<b>Итого установлено:</b>		0					
<b>Итого требуется:</b>		1					
<b>Итого:</b>		1					

<b>ВСЕГО УСТАНОВЛЕНО:</b>	0
<b>ВСЕГО ТРЕБУЕТСЯ УСТАНОВИТЬ:</b>	1
<b>ВСЕГО:</b>	1

**Ведомость дорожных знаков**

**ул. Северная (участок2) (км0+000-км0+211) протяж.0,211км**

Номер знака	Наименование знака	Типоразмер знака	Площадь знаков, м <sup>2</sup> (для знаков индивидуального проектирования)	Адрес, км,м	Установлено / требуется установить	Количество	Месторасположение
-------------	--------------------	------------------	---	-------------	------------------------------------	------------	-------------------

**Знаки приоритета**

2.4	Уступите дорогу	II	-	0,202	Требуется	1	Справа
<b>Итого установлено:</b>		0					
<b>Итого требуется:</b>		1					
<b>Итого:</b>		1					

<b>ВСЕГО УСТАНОВЛЕНО:</b>	0
<b>ВСЕГО ТРЕБУЕТСЯ УСТАНОВИТЬ:</b>	1
<b>ВСЕГО:</b>	1

**Ведомость дорожных знаков**

**ул. 8 Марта (км0+000-км0+188) протяж.0,188 км**

Номер знака	Наименование знака	Типоразмер знака	Площадь знаков, м <sup>2</sup> (для знаков индивидуального проектирования)	Адрес, км,м	Установлено / требуется установить	Количество	Месторасположение
-------------	--------------------	------------------	---	-------------	------------------------------------	------------	-------------------

**Знаки приоритета**

2.4	Уступите дорогу	II	-	0,013	Требуется	1	Слева
<b>Итого установлено:</b>		0					
<b>Итого требуется:</b>		1					
<b>Итого:</b>		1					

<b>ВСЕГО УСТАНОВЛЕНО:</b>	0
<b>ВСЕГО ТРЕБУЕТСЯ УСТАНОВИТЬ:</b>	1
<b>ВСЕГО:</b>	1

**Ведомость дорожных знаков**

**ул. Матросова (км0+000-км0+349) протяж. 0,349км**

Номер знака	Наименование знака	Типоразмер знака	Площадь знаков, м <sup>2</sup> (для знаков индивидуального проектирования)	Адрес, км,м	Установлено / требуется установить	Количество	Месторасположение
-------------	--------------------	------------------	--	-------------	------------------------------------	------------	-------------------

**Знаки приоритета**

2.4	Уступите дорогу	II	-	0,017	Требуется	1	Слева
2.4	Уступите дорогу	II	-	0,339	Требуется	1	Справа
<b>Итого установлено:</b>		0					
<b>Итого требуется:</b>		2					
<b>Итого:</b>		2					

<b>ВСЕГО УСТАНОВЛЕНО:</b>	0
<b>ВСЕГО ТРЕБУЕТСЯ УСТАНОВИТЬ:</b>	2
<b>ВСЕГО:</b>	2

**Ведомость дорожных знаков**

**ул. Шевченко (км0+000-км0+290) протяж.0,290км**

Номер знака	Наименование знака	Типоразмер знака	Площадь знаков, м <sup>2</sup> (для знаков индивидуального проектирования)	Адрес, км,м	Установлено / требуется установить	Количество	Месторасположение
-------------	--------------------	------------------	--	-------------	------------------------------------	------------	-------------------

**Знаки приоритета**

2.1	Главная дорога	II	-	0,071	Требуется	1	Справа
2.1	Главная дорога	II	-	0,092	Требуется	1	Слева
2.1	Главная дорога	II	-	0,200	Требуется	1	Справа
2.1	Главная дорога	II	-	0,217	Требуется	1	Слева
2.4	Уступите дорогу	II	-	0,283	Требуется	1	Справа
<b>Итого установлено:</b>		0					
<b>Итого требуется:</b>		5					
<b>Итого:</b>		5					

<b>ВСЕГО УСТАНОВЛЕНО:</b>	0
<b>ВСЕГО ТРЕБУЕТСЯ УСТАНОВИТЬ:</b>	5
<b>ВСЕГО:</b>	5

**Ведомость дорожных знаков**

**ул. Комарова (км0+000-км0+268) протяж.0,268 км**

Номер знака	Наименование знака	Типоразмер знака	Площадь знаков, м <sup>2</sup> (для знаков индивидуального проектирования)	Адрес, км,м	Установлено / требуется установить	Количество	Месторасположение
-------------	--------------------	------------------	--	-------------	------------------------------------	------------	-------------------

**Знаки приоритета**

2.1	Главная дорога	II	-	0,046	Требуется	1	Справа
-----	----------------	----	---	-------	-----------	---	--------

2.4	Уступите дорогу	II	-	0,062	Требуется	1	Примыкание справа "к ул. Лазо" на 0,059
2.1	Главная дорога	II	-	0,067	Требуется	1	Слева
2.4	Уступите дорогу	II	-	0,260	Требуется	1	Справа
<b>Итого установлено:</b>		0					
<b>Итого требуется:</b>		4					
<b>Итого:</b>		4					

<b>ВСЕГО УСТАНОВЛЕНО:</b>	0
<b>ВСЕГО ТРЕБУЕТСЯ УСТАНОВИТЬ:</b>	4
<b>ВСЕГО:</b>	4

#### Ведомость дорожных знаков

ул. Красноармейская (участки1,2) (км0+000-км1+213) протяж. 1,213 км

Номер знака	Наименование знака	Типоразмер знака	Площадь знаков, м <sup>2</sup> (для знаков индивидуального проектирования)	Адрес, км,м	Установлено / требуется установить	Количество	Месторасположение
-------------	--------------------	------------------	--	-------------	------------------------------------	------------	-------------------

#### Знаки приоритета

2.4	Уступите дорогу	II	-	0,007	Требуется	1	Слева
2.4	Уступите дорогу	II	-	0,359	Установлено	1	Справа
2.4	Уступите дорогу	II	-	0,381	Требуется	1	Слева
2.1	Главная дорога	II	-	0,590	Требуется	1	Справа
2.4	Уступите дорогу	II	-	0,597	Требуется	1	Примыкание слева "к ул. Фетисова" на 0,600
2.1	Главная дорога	II	-	0,612	Требуется	1	Слева
2.1	Главная дорога	II	-	0,808	Требуется	1	Справа
2.4	Уступите дорогу	II	-	0,814	Требуется	1	Примыкание слева "к ул. Фетисова" на 0,817
2.1	Главная дорога	II	-	0,827	Требуется	1	Слева
2.1	Главная дорога	II	-	0,977	Требуется	1	Справа
2.4	Уступите дорогу	II	-	0,980	Требуется	1	Примыкание слева "к ул. Фетисова" на 0,986
2.1	Главная дорога	II	-	0,996	Требуется	1	Слева
<b>Итого установлено:</b>		1					
<b>Итого требуется:</b>		11					
<b>Итого:</b>		12					

<b>ВСЕГО УСТАНОВЛЕНО:</b>	1
<b>ВСЕГО ТРЕБУЕТСЯ УСТАНОВИТЬ:</b>	11
<b>ВСЕГО:</b>	12

#### Ведомость дорожных знаков

ул. Фетисова (участки1,2,3) (км0+000-км1+672) протяж.1,672 км

Номер знака	Наименование знака	Типоразмер знака	Площадь знаков, м <sup>2</sup> (для знаков индивидуального проектирования)	Адрес, км,м	Установлено / требуется установить	Количество	Месторасположение
-------------	--------------------	------------------	--	-------------	------------------------------------	------------	-------------------

**Знаки приоритета**

2.1	Главная дорога	II	-	0,217	Требуется	1	Справа
2.4	Уступите дорогу	II	-	0,234	Требуется	1	Слева
2.1	Главная дорога	II	-	0,242	Требуется	1	Справа
2.1	Главная дорога	II	-	0,259	Требуется	1	Слева
2.4	Уступите дорогу	II	-	0,554	Установлено	1	Справа
2.4	Уступите дорогу	II	-	0,575	Установлено	1	Слева
2.1	Главная дорога	II	-	0,783	Требуется	1	Справа
2.4	Уступите дорогу	II	-	0,798	Требуется	1	Примыкание справа "к ул. Красноармейская" на 0,795
2.1	Главная дорога	II	-	0,803	Требуется	1	Слева
2.1	Главная дорога	II	-	0,833	Требуется	1	Справа
2.4	Уступите дорогу	II	-	0,843	Требуется	1	Примыкание слева "к ул. Тургенева" на 0,846
2.1	Главная дорога	II	-	0,860	Требуется	1	Слева
2.1	Главная дорога	II	-	0,996	Требуется	1	Справа
2.4	Уступите дорогу	II	-	1,002	Требуется	1	Примыкание слева "к ул. Тургенева" на 1,005
2.4	Уступите дорогу	II	-	1,015	Требуется	1	Примыкание справа "к ул. Красноармейская" на 1,012
2.1	Главная дорога	II	-	1,020	Требуется	1	Слева
2.1	Главная дорога	II	-	1,171	Требуется	1	Справа
2.4	Уступите дорогу	II	-	1,185	Требуется	1	Примыкание справа "к ул. Красноармейская" на 1,182
2.1	Главная дорога	II	-	1,187	Требуется	1	Слева
2.1	Главная дорога	II	-	1,225	Требуется	1	Справа
2.4	Уступите дорогу	II	-	1,232	Требуется	1	Примыкание слева "к ул. Тургенева" на 1,235
2.1	Главная дорога	II	-	1,245	Требуется	1	Слева
2.1	Главная дорога	II	-	1,450	Требуется	1	Справа
2.4	Уступите дорогу	II	-	1,462	Требуется	1	Примыкание слева "к ул. Тургенева" на 1,464
2.4	Уступите дорогу	II	-	1,462	Требуется	1	Примыкание справа "к ул. Красноармейская" на 1,461
2.1	Главная дорога	II	-	1,472	Требуется	1	Слева

<b>Итого установлено:</b>	2
<b>Итого требуется:</b>	24
<b>Итого:</b>	26

**Знаки дополнительной информации (таблички)**

8.13	Направление главной дороги	II	-	0,217	Требуется	1	Справа
<b>Итого установлено:</b>		0					
<b>Итого требуется:</b>		1					
<b>Итого:</b>		1					

<b>ВСЕГО УСТАНОВЛЕНО:</b>	2
<b>ВСЕГО ТРЕБУЕТСЯ УСТАНОВИТЬ:</b>	25
<b>ВСЕГО:</b>	27

**Ведомость дорожных знаков**

**ул. Блюхера (участки1,2) (км0+000-км0+612) протяж.0,612км**

Номер знака	Наименование знака	Типоразмер знака	Площадь знаков, м <sup>2</sup> (для знаков индивидуального проектирования)	Адрес, км,м	Установлено / требуется установить	Количество	Месторасположение
-------------	--------------------	------------------	---	-------------	------------------------------------	------------	-------------------

**Знаки приоритета**

2.1	Главная дорога	II	-	0,008	Требуется	1	Слева
2.1	Главная дорога	II	-	0,201	Требуется	1	Справа
2.4	Уступите дорогу	II	-	0,222	Требуется	1	Примыкание справа "ул. Гоголя" на 0,213
2.1	Главная дорога	II	-	0,224	Требуется	1	Слева
2.1	Главная дорога	II	-	0,298	Требуется	1	Справа
2.4	Уступите дорогу	II	-	0,306	Требуется	1	Примыкание слева "Подъезд к предприятию" на 0,309
2.1	Главная дорога	II	-	0,317	Требуется	1	Слева
2.4	Уступите дорогу	II	-	0,605	Требуется	1	Справа
<b>Итого установлено:</b>		0					
<b>Итого требуется:</b>		8					
<b>Итого:</b>		8					

**Запрещающие знаки**

3.24	Ограничение максимальной скорости	II	-	0,291	Установлено	1	Слева
<b>Итого установлено:</b>		1					
<b>Итого требуется:</b>		0					
<b>Итого:</b>		1					

<b>ВСЕГО УСТАНОВЛЕНО:</b>	1
<b>ВСЕГО ТРЕБУЕТСЯ УСТАНОВИТЬ:</b>	8
<b>ВСЕГО:</b>	9



**Ведомость дорожных знаков**

**пер. Дёповский (участки 1,2) (км0+000-км0+381) протяж. 0,381км**

Номер знака	Наименование знака	Типоразмер знака	Площадь знаков, м <sup>2</sup> (для знаков индивидуального проектирования)	Адрес, км,м	Установлено / требуется установить	Количество	Месторасположение
<b>Знаки приоритета</b>							
2.4	Уступите дорогу	II	-	0,121	Требуется	1	Справа
2.1	Главная дорога	II	-	0,135	Требуется	1	Примыкание слева "ул. Дёповская" на 0,136
2.4	Уступите дорогу	II	-	0,151	Требуется	1	Слева
2.1	Главная дорога	II	-	0,154	Требуется	1	Примыкание справа "ул. Дёповская" на 0,132
2.1	Главная дорога	II	-	0,182	Требуется	1	Справа
2.1	Главная дорога	II	-	0,209	Требуется	1	Слева
2.1	Главная дорога	II	-	0,375	Требуется	1	Справа
<b>Итого установлено:</b>		0					
<b>Итого требуется:</b>		7					
<b>Итого:</b>		7					

**Знаки дополнительной информации (таблички)**

8.13	Направление главной дороги	II	-	0,375	Требуется	1	Справа
<b>Итого установлено:</b>		0					
<b>Итого требуется:</b>		1					
<b>Итого:</b>		1					
<b>ВСЕГО УСТАНОВЛЕНО:</b>		0					
<b>ВСЕГО ТРЕБУЕТСЯ УСТАНОВИТЬ:</b>		8					
<b>ВСЕГО:</b>		8					

**Ведомость дорожных знаков**

**ул. Папанина (участки1,2,3) (км0+000-км1+156) протяж. 1,156 км**

Номер знака	Наименование знака	Типоразмер знака	Площадь знаков, м <sup>2</sup> (для знаков индивидуального проектирования)	Адрес, км,м	Установлено / требуется установить	Количество	Месторасположение
<b>Знаки приоритета</b>							
2.4	Уступите дорогу	II	-	0,004	Требуется	1	Слева
2.1	Главная дорога	II	-	0,253	Требуется	1	Справа
2.1	Главная дорога	II	-	0,274	Требуется	1	Слева
2.4	Уступите дорогу	II	-	0,460	Установлено	1	Справа
2.4	Уступите дорогу	II	-	0,483	Установлено	1	Слева
2.1	Главная дорога	II	-	0,591	Требуется	1	Справа

2.4	Уступите дорогу	II	-	0,605	Требуется	1	Примыкание справа "к ул. Максима Горького" на 0,601
2.1	Главная дорога	II	-	0,608	Требуется	1	Слева
2.1	Главная дорога	II	-	1,044	Требуется	1	Справа
2.4	Уступите дорогу	II	-	1,060	Требуется	1	Примыкание справа "к ул. Максима Горького" на 1,057
2.1	Главная дорога	II	-	1,067	Требуется	1	Слева
<b>Итого установлено:</b>		2					
<b>Итого требуется:</b>		9					
<b>Итого:</b>		11					

<b>ВСЕГО УСТАНОВЛЕНО:</b>	2
<b>ВСЕГО ТРЕБУЕТСЯ УСТАНОВИТЬ:</b>	9
<b>ВСЕГО:</b>	11

#### Ведомость дорожных знаков

пер. Березовский (км0+000-км0+238) протяж.0,238км

Номер знака	Наименование знака	Типоразмер знака	Площадь знаков, м <sup>2</sup> (для знаков индивидуального проектирования)	Адрес, км,м	Установлено / требуется установить	Количество	Месторасположение
-------------	--------------------	------------------	--	-------------	------------------------------------	------------	-------------------

#### Знаки приоритета

2.4	Уступите дорогу	II	-	0,075	Требуется	1	Справа
2.4	Уступите дорогу	II	-	0,098	Требуется	1	Слева
2.4	Уступите дорогу	II	-	0,227	Требуется	1	Справа
<b>Итого установлено:</b>		0					
<b>Итого требуется:</b>		3					
<b>Итого:</b>		3					

<b>ВСЕГО УСТАНОВЛЕНО:</b>	0
<b>ВСЕГО ТРЕБУЕТСЯ УСТАНОВИТЬ:</b>	3
<b>ВСЕГО:</b>	3

#### Ведомость дорожных знаков

пер. 2- ой Туннельный (км0+000-км0+284) протяж. 0,284 км

Номер знака	Наименование знака	Типоразмер знака	Площадь знаков, м <sup>2</sup> (для знаков индивидуального проектирования)	Адрес, км,м	Установлено / требуется установить	Количество	Месторасположение
-------------	--------------------	------------------	--	-------------	------------------------------------	------------	-------------------

#### Знаки приоритета

2.4	Уступите дорогу	II	-	0,010	Требуется	1	Слева
2.1	Главная дорога	II	-	0,097	Требуется	1	Справа

2.4	Уступите дорогу	II	-	0,122	Требуется	1	Примыкание справа "к ул. Туннельная" на 0,119
2.1	Главная дорога	II	-	0,131	Требуется	1	Слева
2.1	Главная дорога	II	-	0,180	Требуется	1	Справа
2.4	Уступите дорогу	II	-	0,195	Требуется	1	Примыкание справа "к ул. Туннельная" на 0,192
2.1	Главная дорога	II	-	0,203	Требуется	1	Слева
2.1	Главная дорога	II	-	0,214	Требуется	1	Справа
2.4	Уступите дорогу	II	-	0,220	Требуется	1	Примыкание слева "к ул. Сибирская" на 0,222
2.1	Главная дорога	II	-	0,231	Требуется	1	Слева
<b>Итого установлено:</b>		0					
<b>Итого требуется:</b>		10					
<b>Итого:</b>		10					

<b>ВСЕГО УСТАНОВЛЕНО:</b>	0
<b>ВСЕГО ТРЕБУЕТСЯ УСТАНОВИТЬ:</b>	10
<b>ВСЕГО:</b>	10

#### Ведомость дорожных знаков

пер. Туннельный (км0+000-км0+354) протяж. 0,354 км

Номер знака	Наименование знака	Типоразмер знака	Площадь знаков, м <sup>2</sup> (для знаков индивидуального проектирования)	Адрес, км,м	Установлено / требуется установить	Количество	Месторасположение
-------------	--------------------	------------------	--	-------------	------------------------------------	------------	-------------------

#### Знаки приоритета

2.4	Уступите дорогу	II	-	0,004	Требуется	1	Слева
2.1	Главная дорога	II	-	0,109	Требуется	1	Справа
2.4	Уступите дорогу	II	-	0,120	Требуется	1	Примыкание слева "к пер. 2-ой Туннельный" на 0,123
2.4	Уступите дорогу	II	-	0,125	Требуется	1	Примыкание справа "к ул. Туннельная" на 0,122
2.1	Главная дорога	II	-	0,134	Требуется	1	Слева
2.1	Главная дорога	II	-	0,224	Требуется	1	Справа
2.4	Уступите дорогу	II	-	0,240	Требуется	1	Примыкание справа "к ул. Туннельная" на 0,237
2.1	Главная дорога	II	-	0,245	Требуется	1	Слева
2.4	Уступите дорогу	II	-	0,283	Требуется	1	Справа
2.1	Главная дорога	II	-	0,302	Требуется	1	Слева
2.1	Главная дорога	II	-	0,342	Требуется	1	Справа

Итого установлено:	0
Итого требуется:	11
Итого:	11

**Знаки дополнительной информации (таблички)**

8.13	Направление главной дороги	II	-	0,302	Требуется	1	Слева
<b>Итого установлено:</b>		0					
<b>Итого требуется:</b>		1					
<b>Итого:</b>		1					

<b>ВСЕГО УСТАНОВЛЕНО:</b>	0
<b>ВСЕГО ТРЕБУЕТСЯ УСТАНОВИТЬ:</b>	12
<b>ВСЕГО:</b>	12

**Ведомость дорожных знаков**

**ул. Сибирская 2-я (км0+000-км0+295) протяж. 0,295км**

Номер знака	Наименование знака	Типоразмер знака	Площадь знаков, м <sup>2</sup> (для знаков индивидуального проектирования)	Адрес, км,м	Установлено / требуется установить	Количество	Месторасположение
-------------	--------------------	------------------	---	-------------	------------------------------------	------------	-------------------

**Знаки приоритета**

2.1	Главная дорога	II	-	0,015	Требуется	1	Слева
2.1	Главная дорога	II	-	0,087	Требуется	1	Справа
2.1	Главная дорога	II	-	0,113	Требуется	1	Слева
2.4	Уступите дорогу	II	-	0,284	Требуется	1	Справа
<b>Итого установлено:</b>		0					
<b>Итого требуется:</b>		4					
<b>Итого:</b>		4					

**Знаки дополнительной информации (таблички)**

8.13	Направление главной дороги	II	-	0,015	Требуется	1	Слева
<b>Итого установлено:</b>		0					
<b>Итого требуется:</b>		1					
<b>Итого:</b>		1					

<b>ВСЕГО УСТАНОВЛЕНО:</b>	0
<b>ВСЕГО ТРЕБУЕТСЯ УСТАНОВИТЬ:</b>	5
<b>ВСЕГО:</b>	5

**Ведомость дорожных знаков**

**ул. Алтайская (км0+000-км0+506) протяж.0,506км**

Номер знака	Наименование знака	Типоразмер знака	Площадь знаков, м <sup>2</sup> (для знаков индивидуального проектирования)	Адрес, км,м	Установлено / требуется установить	Количество	Месторасположение
-------------	--------------------	------------------	---	-------------	------------------------------------	------------	-------------------

**Знаки приоритета**

2.4	Уступите дорогу	II	-	0,004	Установлено	1	Слева
2.1	Главная дорога	II	-	0,085	Требуется	1	Справа
2.1	Главная дорога	II	-	0,115	Требуется	1	Слева
2.1	Главная дорога	II	-	0,250	Требуется	1	Справа
2.4	Уступите дорогу	II	-	0,263	Требуется	1	Примыкание справа "к ул. Туннельная" на 0,261
2.1	Главная дорога	II	-	0,270	Требуется	1	Слева
<b>Итого установлено:</b>		1					
<b>Итого требуется:</b>		5					
<b>Итого:</b>		6					

<b>ВСЕГО УСТАНОВЛЕНО:</b>	1
<b>ВСЕГО ТРЕБУЕТСЯ УСТАНОВИТЬ:</b>	5
<b>ВСЕГО:</b>	6

### Ведомость дорожных знаков

ул. Туннельная (участки 1,2,3) (км0+000-км0+000) протяж. 0,000км

Номер знака	Наименование знака	Типоразмер знака	Площадь знаков, м <sup>2</sup> (для знаков индивидуального проектирования)	Адрес, км,м	Установлено / требуется установить	Количество	Месторасположение
-------------	--------------------	------------------	--	-------------	------------------------------------	------------	-------------------

#### Знаки приоритета

2.4	Уступите дорогу	II	-	0,198	Требуется	1	Справа
2.1	Главная дорога	II	-	0,219	Требуется	1	Слева
2.1	Главная дорога	II	-	0,404	Требуется	1	Справа
2.1	Главная дорога	II	-	0,422	Требуется	1	Слева
2.1	Главная дорога	II	-	0,582	Требуется	1	Справа
2.4	Уступите дорогу	II	-	0,593	Требуется	1	Примыкание слева "к пер. Туннельный" на 0,593
2.1	Главная дорога	II	-	0,606	Требуется	1	Слева
2.1	Главная дорога	II	-	0,690	Требуется	1	Справа
2.4	Уступите дорогу	II	-	0,700	Требуется	1	Примыкание слева "к пер. Туннельный" на 0,701
2.1	Главная дорога	II	-	0,715	Требуется	1	Слева
2.1	Главная дорога	II	-	0,788	Требуется	1	Справа
2.4	Уступите дорогу	II	-	0,803	Требуется	1	Примыкание справа "к ул. Алтайская" на 0,800
2.1	Главная дорога	II	-	0,808	Требуется	1	Слева
2.4	Уступите дорогу	II	-	0,827	Требуется	1	Справа
<b>Итого установлено:</b>		0					
<b>Итого требуется:</b>		14					
<b>Итого:</b>		14					

#### Знаки дополнительной информации (таблички)

8.13	Направление главной дороги	II	-	0,219	Требуется	1	Слева
------	----------------------------	----	---	-------	-----------	---	-------

Итого установлено:	0
Итого требуется:	1
Итого:	1

ВСЕГО УСТАНОВЛЕНО:	0
ВСЕГО ТРЕБУЕТСЯ УСТАНОВИТЬ:	15
ВСЕГО:	15

**Ведомость дорожных знаков**

**ул. Сибирская (км0+000-км0+000) протяж.0,000км**

Номер знака	Наименование знака	Типоразмер знака	Площадь знаков, м <sup>2</sup> (для знаков индивидуального проектирования)	Адрес, км,м	Установлено / требуется установить	Количество	Месторасположение
-------------	--------------------	------------------	---	-------------	------------------------------------	------------	-------------------

**Знаки приоритета**

2.1	Главная дорога	II	-	0,008	Требуется	1	Слева
2.1	Главная дорога	II	-	0,061	Требуется	1	Справа
2.1	Главная дорога	II	-	0,080	Требуется	1	Слева
2.1	Главная дорога	II	-	0,103	Требуется	1	Справа
2.1	Главная дорога	II	-	0,139	Требуется	1	Слева
2.4	Уступите дорогу	II	-	0,394	Требуется	1	Справа
2.4	Уступите дорогу	II	-	0,419	Требуется	1	Слева
2.4	Уступите дорогу	II	-	0,711	Установлено	1	Справа
<b>Итого установлено:</b>		1					
<b>Итого требуется:</b>		7					
<b>Итого:</b>		8					

**Знаки дополнительной информации (таблички)**

8.13	Направление главной дороги	II	-	0,008	Требуется	1	Слева
<b>Итого установлено:</b>		0					
<b>Итого требуется:</b>		1					
<b>Итого:</b>		1					

<b>ВСЕГО УСТАНОВЛЕНО:</b>	1
<b>ВСЕГО ТРЕБУЕТСЯ УСТАНОВИТЬ:</b>	8
<b>ВСЕГО:</b>	9

**Ведомость дорожных знаков**

**пер. Чапаева (км0+000-км0+236) протяж.0,236км**

Номер знака	Наименование знака	Типоразмер знака	Площадь знаков, м <sup>2</sup> (для знаков индивидуального проектирования)	Адрес, км,м	Установлено / требуется установить	Количество	Месторасположение
-------------	--------------------	------------------	---	-------------	------------------------------------	------------	-------------------

**Знаки приоритета**

2.1	Главная дорога	II	-	0,006	Требуется	1	Слева
2.1	Главная дорога	II	-	0,036	Требуется	1	Справа
2.1	Главная дорога	II	-	0,055	Требуется	1	Слева

2.4	Уступите дорогу	II	-	0,232	Установлено	1	Справа
<b>Итого установлено:</b>		1					
<b>Итого требуется:</b>		3					
<b>Итого:</b>		4					

<b>ВСЕГО УСТАНОВЛЕНО:</b>	1
<b>ВСЕГО ТРЕБУЕТСЯ УСТАНОВИТЬ:</b>	3
<b>ВСЕГО:</b>	4

**Ведомость дорожных знаков**

**ул. Апрельская (участки1,2,3) (км0+000-км0+625) протяж.0,625км**

Номер знака	Наименование знака	Типоразмер знака	Площадь знаков, м <sup>2</sup> (для знаков индивидуального проектирования)	Адрес, км,м	Установлено / требуется установить	Количество	Месторасположение
-------------	--------------------	------------------	---	-------------	------------------------------------	------------	-------------------

**Знаки приоритета**

2.4	Уступите дорогу	II	-	0,009	Требуется	1	Слева
2.1	Главная дорога	II	-	0,324	Требуется	1	Справа
2.4	Уступите дорогу	II	-	0,337	Требуется	1	Примыкание справа "к ул. Рабочая" на 0,334
2.1	Главная дорога	II	-	0,340	Требуется	1	Слева
2.1	Главная дорога	II	-	0,466	Требуется	1	Справа
2.4	Уступите дорогу	II	-	0,480	Требуется	1	Примыкание справа "к ул. Рабочая" на 0,477
2.1	Главная дорога	II	-	0,484	Требуется	1	Слева
2.4	Уступите дорогу	II	-	0,621	Установлено	1	Справа
<b>Итого установлено:</b>		1					
<b>Итого требуется:</b>		7					
<b>Итого:</b>		8					

<b>ВСЕГО УСТАНОВЛЕНО:</b>	1
<b>ВСЕГО ТРЕБУЕТСЯ УСТАНОВИТЬ:</b>	7
<b>ВСЕГО:</b>	8

**Ведомость дорожных знаков**

**ул. Западная (участки1,2) (км0+000-км0+286) протяж. 0,286 км**

Номер знака	Наименование знака	Типоразмер знака	Площадь знаков, м <sup>2</sup> (для знаков индивидуального проектирования)	Адрес, км,м	Установлено / требуется установить	Количество	Месторасположение
-------------	--------------------	------------------	---	-------------	------------------------------------	------------	-------------------

**Знаки приоритета**

2.4	Уступите дорогу	II	-	0,008	Требуется	1	Слева
-----	-----------------	----	---	-------	-----------	---	-------

Итого установлено:	0
Итого требуется:	1
Итого:	1

ВСЕГО УСТАНОВЛЕНО:	0
ВСЕГО ТРЕБУЕТСЯ УСТАНОВИТЬ:	1
ВСЕГО:	1

**Ведомость дорожных знаков**

**ул. Ключевская (участки1,2) (км0+000-км0+265) протяж. 0,265 км**

Номер знака	Наименование знака	Типоразмер знака	Площадь знаков, м <sup>2</sup> (для знаков индивидуального проектирования)	Адрес, км,м	Установлено / требуется установить	Количество	Месторасположение
-------------	--------------------	------------------	---	-------------	------------------------------------	------------	-------------------

**Знаки приоритета**

2.4	Уступите дорогу	II	-	0,012	Требуется	1	Слева
2.1	Главная дорога	II	-	0,072	Требуется	1	Справа
2.4	Уступите дорогу	II	-	0,084	Требуется	1	Примыкание справа "ул. Рабочая" на 0,081
2.4	Уступите дорогу	II	-	0,103	Требуется	1	Примыкание справа "подъезд к предприятию" на 0,096
2.1	Главная дорога	II	-	0,107	Требуется	1	Слева
<b>Итого установлено:</b>		0					
<b>Итого требуется:</b>		5					
<b>Итого:</b>		5					

<b>ВСЕГО УСТАНОВЛЕНО:</b>	0
<b>ВСЕГО ТРЕБУЕТСЯ УСТАНОВИТЬ:</b>	5
<b>ВСЕГО:</b>	5

**Ведомость дорожных знаков**

**ул. Рабочая (км0+000-км0+753) протяж.0,753км**

Номер знака	Наименование знака	Типоразмер знака	Площадь знаков, м <sup>2</sup> (для знаков индивидуального проектирования)	Адрес, км,м	Установлено / требуется установить	Количество	Месторасположение
-------------	--------------------	------------------	---	-------------	------------------------------------	------------	-------------------

**Предупреждающие знаки**

1.14	Крутой подъем	II	-	0,348	Требуется	1	Справа
1.13	Крутой спуск	II	-	0,633	Требуется	1	Слева
<b>Итого установлено:</b>		0					
<b>Итого требуется:</b>		2					
<b>Итого:</b>		2					

**Знаки приоритета**



2.4	Уступите дорогу	II	-	0,004	Установлено	1	Слева
<b>Итого установлено:</b>		1					
<b>Итого требуется:</b>		0					
<b>Итого:</b>		1					
<b>ВСЕГО УСТАНОВЛЕНО:</b>		1					
<b>ВСЕГО ТРЕБУЕТСЯ УСТАНОВИТЬ:</b>		2					
<b>ВСЕГО:</b>		3					

**Ведомость дорожных знаков**

**пер. Тракторный (км0+000-км0+295) протяж.0,295 км**

Номер знака	Наименование знака	Типоразмер знака	Площадь знаков, м <sup>2</sup> (для знаков индивидуального проектирования)	Адрес, км,м	Установлено / требуется установить	Количество	Месторасположение
<b>Знаки приоритета</b>							
2.4	Уступите дорогу	II	-	0,004	Установлено	1	Слева
2.4	Уступите дорогу	II	-	0,289	Требуется	1	Примыкание справа "пер. Тракторный" на 0,021
<b>Итого установлено:</b>		1					
<b>Итого требуется:</b>		1					
<b>Итого:</b>		2					
<b>ВСЕГО УСТАНОВЛЕНО:</b>		1					
<b>ВСЕГО ТРЕБУЕТСЯ УСТАНОВИТЬ:</b>		1					
<b>ВСЕГО:</b>		2					

**Ведомость дорожных знаков**

**пер. Рассветный (км0+000-км0+154) протяж. 0,154 км**

Номер знака	Наименование знака	Типоразмер знака	Площадь знаков, м <sup>2</sup> (для знаков индивидуального проектирования)	Адрес, км,м	Установлено / требуется установить	Количество	Месторасположение
<b>Знаки приоритета</b>							
2.4	Уступите дорогу	II	-	0,010	Требуется	1	Слева
2.1	Главная дорога	II	-	0,079	Требуется	1	Справа
2.4	Уступите дорогу	II	-	0,102	Требуется	1	Слева
<b>Итого установлено:</b>		0					
<b>Итого требуется:</b>		3					
<b>Итого:</b>		3					
<b>ВСЕГО УСТАНОВЛЕНО:</b>		0					
<b>ВСЕГО ТРЕБУЕТСЯ УСТАНОВИТЬ:</b>		3					
<b>ВСЕГО:</b>		3					

**Сводная ведомость объёмов горизонтальной дорожной разметки  
ул. Коммунистическая ( 2 участок, протяженностью 0,443 км) г. Тогучин**

№ км	1.14.1 		Итого	
	Краска	Краска	Краска	Краска
Цвет	Бел.	Жёл.	Бел.	Жёл.
Кэф. привед. к 1.1*	0,40	0,40	-	-
Ширина, м	4,00	4,00	-	-
Единицы	м <sup>2</sup>	м <sup>2</sup>	м <sup>2</sup>	м <sup>2</sup>
0,000 - 0,443	25,60	22,40	25,60	22,40
Длина, км				
Привед. длина, км				
Площадь, м <sup>2</sup>	25,60	22,40	25,60	22,40

\*Такой же ширины

**Сводная ведомость объёмов горизонтальной дорожной разметки  
ул. Майская протяженностью 1,717 км г. Тогучин**


№ км	1.1 	1.5 	1.6 	1.7 	1.11 	1.14.1 		Итого	
	Краска	Краска	Краска	Краска	Краска	Краска	Краска	Краска	Краска
Цвет	Бел.	Бел.	Бел.	Бел.	Бел.	Бел.	Жёл.	Бел.	Жёл.
Кэф. привед. к 1.1*	1,00	0,25	0,75	0,50	1,75	0,40	0,40	-	-
Ширина, м	0,10	0,10	0,10	0,10	0,10	4,00	4,00	-	-
Единицы	м	м	м	м	м	м <sup>2</sup>	м <sup>2</sup>	м <sup>2</sup>	м <sup>2</sup>
0,000 - 1,000	1429,72	210,01	99,99	246,00	57,00	38,40	33,60	216,40	33,60
1,000 - 1,717	1005,66		20,00	235,38	39,23	17,60	17,60	138,30	17,60
Длина, км	2,435	0,210	0,120	0,481	0,096				
Привед. длина, км	2,435	0,053	0,090	0,241	0,168			2,987	
Площадь, м <sup>2</sup>	243,54	5,25	9,00	24,07	16,84	56,00	51,20	354,70	51,20

\*Такой же ширины

**Внимание! В ведомости приведена объединённая информация по разметке следующих состояний: нанесено, к нанесению**

**Сводная ведомость объёмов горизонтальной дорожной разметки**

**ул. Пролетарская протяженностью 2,241 км г. Тогучин**

№ км	1.14.1 		Итого	
	Краска	Краска	Краска	Краска
Материал	Бел.	Жёл.	Бел.	Жёл.
Цвет	Бел.	Жёл.	Бел.	Жёл.
Козф. привед. к 1.1*	0,40	0,40	-	-
Ширина, м	4,00	4,00	-	-
Единицы	м <sup>2</sup>	м <sup>2</sup>	м <sup>2</sup>	м <sup>2</sup>
0,000 - 1,000				
1,000 - 2,000	11,20	9,60	11,20	9,60
2,000 - 2,241				
Длина, км				
Привед. длина, км				
Площадь, м <sup>2</sup>	11,20	9,60	11,20	9,60

\*Такой же ширины

**Сводная ведомость объёмов горизонтальной дорожной разметки**

**ул. Центральная (2 участок протяженностью 2.649 км) г. Тогучин**

№ км	1.1 	1.5 	1.6 	1.7 	1.14.1 		Итого	
	Краска	Краска	Краска	Краска	Краска	Краска	Краска	Краска
Материал	Бел.	Бел.	Бел.	Бел.	Бел.	Жёл.	Бел.	Жёл.
Цвет	Бел.	Бел.	Бел.	Бел.	Бел.	Жёл.	Бел.	Жёл.
Козф. привед. к 1.1*	1,00	0,25	0,75	0,50	0,40	0,40	-	-
Ширина, м	0,10	0,10	0,10	0,10	4,00	4,00	-	-
Единицы	м	м	м	м	м <sup>2</sup>	м <sup>2</sup>	м <sup>2</sup>	м <sup>2</sup>
0,000 - 1,000	491,00	112,00	250,01	102,99	38,40	33,60	114,20	33,60
1,000 - 2,000	173,00	266,00	350,00	83,00			54,35	
2,000 - 2,649								

Длина, км	0,664	0,378	0,600	0,186				
Привед. длина, км	0,664	0,095	0,450	0,093			1,301	
Площадь, м <sup>2</sup>	66,40	9,45	45,00	9,30	38,40	33,60	168,55	33,60

\*Такой же ширины

**Внимание!** В ведомости приведена объединённая информация по разметке следующих состояний: нанесено, к нанесению

**Сводная ведомость объёмов горизонтальной дорожной разметки  
ул. Тракторная протяженностью 1,856 км г. Тогучин**

№ км	1.1		1.5		1.6		1.7		1.11		1.14.1		Итого	
														
Материал	Краска	Краска	Краска	Краска	Краска	Краска	Краска	Краска	Краска	Краска	Краска	Краска	Краска	Краска
Цвет	Бел.	Бел.	Бел.	Бел.	Бел.	Бел.	Бел.	Бел.	Бел.	Бел.	Жёл.	Жёл.	Бел.	Жёл.
Кэф. привед. к 1.1*	1,00	0,25	0,75	0,50	1,75	0,40	0,40	-	-	-	-	-	-	-
Ширина, м	0,10	0,10	0,10	0,10	0,10	0,10	4,00	4,00	-	-	-	-	-	-
Единицы	м	м	м	м	м	м	м <sup>2</sup>	м <sup>2</sup>	м <sup>2</sup>	м <sup>2</sup>	м <sup>2</sup>	м <sup>2</sup>	м <sup>2</sup>	м <sup>2</sup>
0,000 - 1,000	685,00			141,00	248,86	115,27	38,40	33,60	150,09	33,60				
1,000 - 1,856	183,01	485,97	100,01	53,00	27,00	12,80	11,20	58,13	11,20					
Длина, км	0,868	0,486	0,241	0,302	0,142									
Привед. длина, км	0,868	0,121	0,181	0,151	0,249			1,570						
Площадь, м <sup>2</sup>	86,80	12,15	18,08	15,09	24,90	51,20	44,80	208,22	44,80					

\*Такой же ширины

**Внимание!** В ведомости приведена объединённая информация по разметке следующих состояний: нанесено, к нанесению

**Сводная ведомость объёмов горизонтальной дорожной разметки  
ул. Школьная протяженностью 1,015 км г. Тогучин**

№ км	1.14.1		Итого	
				
Материал	Краска	Краска	Краска	Краска
Цвет	Бел.	Жёл.	Бел.	Жёл.
Кэф. привед. к 1.1*	0,40	0,40	-	-
Ширина, м	4,00	4,00	-	-
Единицы	м <sup>2</sup>	м <sup>2</sup>	м <sup>2</sup>	м <sup>2</sup>
0,000 - 1,000				
1,000 - 1,015	11,20	9,60	11,20	9,60

Длина, км				
Привед. длина, км				
Площадь, м <sup>2</sup>	11,20	9,60	11,20	9,60

\*Такой же ширины


**Сводная ведомость объёмов горизонтальной дорожной разметки  
ул. Гутовская (участок 1) протяженностью 1,170 км г. Тогучин**

№ км	1.1		1.5		1.6		1.7		1.14.1		Итого	
												
Материал	Краска	Краска	Краска	Краска	Краска	Краска	Краска	Краска	Краска	Краска	Краска	Краска
Цвет	Бел.	Бел.	Бел.	Бел.	Бел.	Бел.	Бел.	Бел.	Жёл.	Жёл.	Бел.	Жёл.
Козф. привед. к 1.1*	1,00	0,25	0,75	0,75	0,50	0,50	0,50	0,40	0,40	0,40	-	-
Ширина, м	0,10	0,10	0,10	0,10	0,10	0,10	0,10	0,10	4,00	4,00	-	-
Единицы	м	м	м	м	м	м	м	м	м <sup>2</sup>	м <sup>2</sup>	м <sup>2</sup>	м <sup>2</sup>
0,000 - 1,000	498,00	210,00	200,00	200,00	78,00	78,00	78,00	25,60	22,40	22,40	99,55	22,40
1,000 - 1,170	18,00						15,00				2,55	
Длина, км	0,516	0,210	0,200	0,200	0,093	0,093	0,093					
Привед. длина, км	0,516	0,053	0,150	0,150	0,047	0,047	0,047				0,765	
Площадь, м <sup>2</sup>	51,60	5,25	15,00	15,00	4,65	4,65	4,65	25,60	22,40	22,40	102,10	22,40

\*Такой же ширины

**Внимание! В ведомости приведена объединённая информация по разметке следующих состояний: нанесено, к нанесению**

**Сводная ведомость объёмов горизонтальной дорожной разметки  
ул. Тогучинка протяженностью 0,787 км г. Тогучин**

№ км	1.14.1		Итого	
				
Материал	Краска	Краска	Краска	Краска
Цвет	Бел.	Жёл.	Бел.	Жёл.
Козф. привед. к 1.1*	0,40	0,40	-	-
Ширина, м	4,00	4,00	-	-
Единицы	м <sup>2</sup>	м <sup>2</sup>	м <sup>2</sup>	м <sup>2</sup>
0,000 - 0,787	12,80	11,20	12,80	11,20

Длина, км				
Привед. длина, км				
Площадь, м <sup>2</sup>	12,80	11,20	12,80	11,20

\*Такой же ширины

**Сводная ведомость объёмов горизонтальной дорожной разметки  
ул. Володарского (км 0+000-км 1+492) протяж.1,492 км**

№ км	1.14.1		Итого	
				
Материал	Краска	Краска	Краска	Краска
Цвет	Бел.	Жёл.	Бел.	Жёл.
Кэф. привед. к 1.1*	0,40	0,40	-	-
Ширина, м	4,00	4,00	-	-
Единицы	м <sup>2</sup>	м <sup>2</sup>	м <sup>2</sup>	м <sup>2</sup>
0,000 - 1,000	8,00	6,40	8,00	6,40
1,000 - 1,492				
Длина, км				
Привед. длина, км				
Площадь, м <sup>2</sup>	8,00	6,40	8,00	6,40

\*Такой же ширины

**Адресная ведомость горизонтальной дорожной разметки  
ул. Коммунистическая ( 2 участок, протяженностью 0,443 км) г. Тогучин**

№п/п	Начало, км,м	Конец, км,м	Расположение	Номер	Длина, м	Количество	Материал	Площадь, м <sup>2</sup>			Состояние
								Жёл.	Бел.	Всего	
1	0,012	0,013	Край 1-й полосы справа	1.14.1	7,6		Краска	11,20	12,80	24	Нанесено
2	0,169	0,169	Край 1-й полосы справа	1.14.1	7,2		Краска	11,20	12,80	24	Нанесено
<b>Итого к нанесению</b>							<b>Все</b>	<b>0,00</b>	<b>0,00</b>	<b>0,00</b>	

**Адресная ведомость горизонтальной дорожной разметки  
ул. Майская протяженностью 1,717 км г. Тогучин**

№п/п	Начало, км,м	Конец, км,м	Расположение	Номер	Длина, м	Количество	Материал	Площадь, м <sup>2</sup>			Состояние
								Бел.	Жёл.	Всего	
1	0,000	0,047	Ось	1.1	47		Краска	4,70		4,7	К нанесению
2	0,000	0,413	Край 1-й полосы справа	1.1	412,3		Краска	41,23		41,23	К нанесению
3	0,047	0,097	Ось	1.6	50		Краска	3,75		3,75	К нанесению
4	0,097	0,307	Ось	1.5	210		Краска	5,25		5,25	К нанесению
5	0,307	0,357	Ось	1.6	50		Краска	3,75		3,75	К нанесению
6	0,357	0,377	Ось	1.1	20		Краска	2,00		2	К нанесению
7	0,376	0,393	Край 1-й полосы слева	1.7	17		Краска	0,85		0,85	К нанесению
8	0,377	0,393	Ось	1.7	16		Краска	0,80		0,8	К нанесению
9	0,393	0,413	Ось	1.1	20		Краска	2,00		2	К нанесению
10	0,413	0,429	Край 1-й полосы справа	1.7	16		Краска	0,80		0,8	К нанесению
11	0,413	0,429	Ось	1.7	16		Краска	0,80		0,8	К нанесению
12	0,429	0,489	Ось	1.1	60		Краска	6,00		6	К нанесению
13	0,429	0,490	Край 1-й полосы справа	1.1	61		Краска	6,10		6,1	К нанесению
14	0,488	0,502	Край 1-й полосы слева	1.7	13,6		Краска	0,68		0,68	К нанесению
15	0,489	0,505	Ось	1.7	16		Краска	0,80		0,8	К нанесению
16	0,490	0,505	Край 1-й полосы справа	1.7	15,4		Краска	0,77		0,77	К нанесению
17	0,505	0,549	Край 1-й полосы справа	1.1	44		Краска	4,40		4,4	К нанесению
18	0,505	0,585	Ось	1.1	80		Краска	8,00		8	К нанесению
19	0,527	0,541	Край 1-й полосы слева	1.11	14		Краска	2,45		2,45	К нанесению
20	0,541	0,556	Край 1-й полосы слева	1.11	15		Краска	2,62		2,62	К нанесению
21	0,549	0,562	Край 1-й полосы справа	1.11	13		Краска	2,27		2,27	К нанесению
22	0,562	0,577	Край 1-й полосы справа	1.11	15		Краска	2,62		2,62	К нанесению
23	0,588	0,588	Край 1-й полосы справа	1.14.1	7,5		Краска	12,80	11,20	24	Нанесено
24	0,610	0,610	Край 1-й полосы справа	1.14.1	7,5		Краска	12,80	11,20	24	Нанесено
25	0,613	0,742	Край 1-й полосы справа	1.1	127,9		Краска	12,79		12,79	К нанесению
26	0,614	0,671	Ось	1.1	57		Краска	5,70		5,7	К нанесению
27	0,671	0,688	Ось	1.7	17		Краска	0,85		0,85	К нанесению
28	0,672	0,687	Край 1-й полосы слева	1.7	15		Краска	0,75		0,75	К нанесению
29	0,675	0,679	Левая кромка примыкания	1.14.1	4		Краска	6,40	6,40	12,8	Нанесено
30	0,688	0,760	Ось	1.1	72		Краска	7,20		7,2	К нанесению
31	0,742	0,758	Край 1-й полосы справа	1.7	16		Краска	0,80		0,8	К нанесению
32	0,758	0,910	Край 1-й полосы справа	1.1	152,2		Краска	15,22		15,22	К нанесению
33	0,760	0,775	Край 1-й полосы слева	1.7	15		Краска	0,75		0,75	К нанесению
34	0,760	0,777	Ось	1.7	17		Краска	0,85		0,85	К нанесению
35	0,766	0,770	Левая кромка примыкания	1.14.1	3,6		Краска	6,40	4,80	11,2	Нанесено
36	0,777	0,908	Ось	1.1	131		Краска	13,10		13,1	К нанесению

37	0,907	0,923	Край 1-й полосы слева	1.7	16		Краска	0,80		0,8	К нанесению
38	0,908	0,925	Ось	1.7	17		Краска	0,85		0,85	К нанесению
39	0,910	0,927	Край 1-й полосы справа	1.7	17		Краска	0,85		0,85	К нанесению
40	0,925	0,997	Ось	1.1	72		Краска	7,20		7,2	К нанесению
41	0,927	1,017	Край 1-й полосы справа	1.1	90,3		Краска	9,03		9,03	К нанесению
42	0,997	1,013	Ось	1.7	16		Краска	0,80		0,8	К нанесению
43	0,997	1,012	Край 1-й полосы слева	1.7	15		Краска	0,75		0,75	К нанесению
44	1,013	1,018	Ось	1.1	5		Краска	0,50		0,5	К нанесению
45	1,017	1,033	Край 1-й полосы справа	1.7	16		Краска	0,80		0,8	К нанесению
46	1,018	1,034	Ось	1.7	16		Краска	0,80		0,8	К нанесению
47	1,033	1,230	Край 1-й полосы справа	1.1	197,4		Краска	19,74		19,74	К нанесению
48	1,034	1,054	Ось	1.1	20		Краска	2,00		2	К нанесению
49	1,210	1,230	Ось	1.1	20		Краска	2,00		2	К нанесению
50	1,233	1,233	Край 1-й полосы справа	1.14.1	7		Краска	11,20	11,20	22,4	Нанесено
51	1,237	1,256	Ось	1.1	19		Краска	1,90		1,9	К нанесению
52	1,238	1,259	Край 1-й полосы справа	1.11	20,6		Краска	3,60		3,6	К нанесению
53	1,256	1,272	Край 1-й полосы слева	1.7	17,1		Краска	0,86		0,86	К нанесению
54	1,256	1,273	Ось	1.7	17		Краска	0,85		0,85	К нанесению
55	1,259	1,278	Край 1-й полосы справа	1.11	18,6		Краска	3,26		3,26	К нанесению
56	1,273	1,367	Ось	1.1	94		Краска	9,40		9,4	К нанесению
57	1,282	1,297	Край 1-й полосы справа	1.7	14,4		Краска	0,72		0,72	К нанесению
58	1,297	1,446	Край 1-й полосы справа	1.1	149,3		Краска	14,93		14,93	К нанесению
59	1,367	1,382	Ось	1.7	15		Краска	0,75		0,75	К нанесению
60	1,367	1,382	Край 1-й полосы слева	1.7	15		Краска	0,75		0,75	К нанесению
61	1,368	1,373	Левая кромка примыкания	1.14.1	4,1		Краска	6,40	6,40	12,8	К нанесению
62	1,382	1,445	Ось	1.1	63		Краска	6,30		6,3	К нанесению
63	1,446	1,463	Ось	1.7	17		Краска	0,85		0,85	К нанесению
64	1,446	1,462	Край 1-й полосы справа	1.7	15,9		Краска	0,80		0,8	К нанесению
65	1,462	1,600	Край 1-й полосы справа	1.1	138		Краска	13,80		13,8	К нанесению
66	1,463	1,600	Ось	1.1	137		Краска	13,70		13,7	К нанесению
67	1,600	1,617	Край 1-й полосы справа	1.7	17		Краска	0,85		0,85	К нанесению
68	1,600	1,617	Ось	1.7	17		Краска	0,85		0,85	К нанесению
69	1,617	1,660	Край 1-й полосы справа	1.1	43		Краска	4,30		4,3	К нанесению
70	1,617	1,661	Ось	1.1	44		Краска	4,40		4,4	К нанесению
71	1,660	1,677	Край 1-й полосы справа	1.7	16,9		Краска	0,85		0,85	К нанесению
72	1,661	1,677	Ось	1.7	16		Краска	0,80		0,8	К нанесению
73	1,677	1,697	Ось	1.1	20		Краска	2,00		2	К нанесению
74	1,678	1,717	Край 1-й полосы справа	1.1	39		Краска	3,90		3,9	К нанесению
75	1,697	1,717	Ось	1.6	20		Краска	1,50		1,5	К нанесению
<b>Итого к нанесению</b>							<b>Все</b>	<b>305,09</b>	<b>6,40</b>	<b>311,49</b>	



**Адресная ведомость горизонтальной дорожной разметки**

**ул. Пролетарская протяженностью 2,241 км г. Тогучин**

№п/п	Начало, км,м	Конец, км,м	Расположение	Номер	Длина, м	Количество	Материал	Площадь, м²			Состояние
								Жёл.	Бел.	Всего	
1	1,350	1,350	Край 1-й полосы справа	1.14.1	6,3		Краска	9,60	11,20	20,8	Нанесено
<b>Итого к нанесению</b>							<b>Все</b>	<b>0,00</b>	<b>0,00</b>	<b>0,00</b>	

**Адресная ведомость горизонтальной дорожной разметки**

**ул. Центральная (2 участок протяженностью 2.649 км) г. Тогучин**

№п/п	Начало, км,м	Конец, км,м	Расположение	Номер	Длина, м	Количество	Материал	Площадь, м²			Состояние
								Бел.	Жёл.	Всего	
1	0,000	0,013	Ось	1.1	13		Краска	1,30		1,3	К нанесению
2	0,013	0,028	Ось	1.7	15		Краска	0,75		0,75	К нанесению
3	0,028	0,121	Ось	1.1	93		Краска	9,30		9,3	К нанесению
4	0,121	0,142	Ось	1.7	21		Краска	1,05		1,05	К нанесению
5	0,142	0,162	Ось	1.1	20		Краска	2,00		2	К нанесению
6	0,162	0,212	Ось	1.6	50		Краска	3,75		3,75	К нанесению
7	0,212	0,279	Ось	1.5	67		Краска	1,67		1,67	К нанесению
8	0,279	0,329	Ось	1.6	50		Краска	3,75		3,75	К нанесению
9	0,329	0,349	Ось	1.1	20		Краска	2,00		2	К нанесению
10	0,349	0,368	Ось	1.7	19		Краска	0,95		0,95	К нанесению
11	0,368	0,442	Ось	1.1	74		Краска	7,40		7,4	К нанесению
12	0,446	0,446	Край 1-й полосы справа	1.14.1	7,5		Краска	12,80	11,20	24	К нанесению
13	0,449	0,492	Ось	1.1	43		Краска	4,30		4,3	К нанесению
14	0,492	0,509	Ось	1.7	17		Краска	0,85		0,85	К нанесению
15	0,509	0,592	Ось	1.1	83		Краска	8,30		8,3	К нанесению
16	0,592	0,606	Ось	1.7	14		Краска	0,70		0,7	К нанесению
17	0,606	0,691	Ось	1.1	85		Краска	8,50		8,5	К нанесению
18	0,691	0,708	Ось	1.7	17		Краска	0,85		0,85	К нанесению
19	0,708	0,728	Ось	1.1	20		Краска	2,00		2	К нанесению
20	0,728	0,778	Ось	1.6	50		Краска	3,75		3,75	К нанесению
21	0,778	0,817	Ось	1.5	39		Краска	0,98		0,98	К нанесению
22	0,817	0,867	Ось	1.6	50		Краска	3,75		3,75	К нанесению
23	0,867	0,887	Ось	1.1	20		Краска	2,00		2	К нанесению
24	0,890	0,890	Край 1-й полосы справа	1.14.1	7,5		Краска	12,80	11,20	24	Нанесено
25	0,921	0,921	Край 1-й полосы справа	1.14.1	7,5		Краска	12,80	11,20	24	Нанесено
26	0,924	0,944	Ось	1.1	20		Краска	2,00		2	К нанесению
27	0,944	0,994	Ось	1.6	50		Краска	3,75		3,75	К нанесению
28	0,994	1,073	Ось	1.5	79		Краска	1,97		1,97	К нанесению
29	1,073	1,123	Ось	1.6	50		Краска	3,75		3,75	К нанесению
30	1,122	1,142	Ось	1.1	20		Краска	2,00		2	К нанесению
31	1,142	1,162	Ось	1.7	20		Краска	1,00		1	К нанесению
32	1,162	1,182	Ось	1.1	20		Краска	2,00		2	К нанесению
33	1,182	1,232	Ось	1.6	50		Краска	3,75		3,75	К нанесению
34	1,232	1,273	Ось	1.5	41		Краска	1,02		1,02	К нанесению

35	1,273	1,323	Ось	1.6	50		Краска	3,75		3,75	К нанесению
36	1,323	1,343	Ось	1.1	20		Краска	2,00		2	К нанесению
37	1,343	1,358	Ось	1.7	15		Краска	0,75		0,75	К нанесению
38	1,358	1,378	Ось	1.1	20		Краска	2,00		2	К нанесению
39	1,378	1,428	Ось	1.6	50		Краска	3,75		3,75	К нанесению
40	1,428	1,487	Ось	1.5	59		Краска	1,48		1,48	К нанесению
41	1,487	1,537	Ось	1.6	50		Краска	3,75		3,75	К нанесению
42	1,538	1,558	Ось	1.1	20		Краска	2,00		2	К нанесению
43	1,564	1,574	Ось	1.7	10		Краска	0,50		0,5	К нанесению
44	1,580	1,600	Ось	1.1	20		Краска	2,00		2	К нанесению
45	1,600	1,650	Ось	1.6	50		Краска	3,75		3,75	К нанесению
46	1,650	1,743	Ось	1.5	93		Краска	2,33		2,33	К нанесению
47	1,743	1,793	Ось	1.6	50		Краска	3,75		3,75	К нанесению
48	1,793	1,813	Ось	1.1	20		Краска	2,00		2	К нанесению
49	1,813	1,830	Ось	1.7	17		Краска	0,85		0,85	К нанесению
50	1,830	1,863	Ось	1.1	33		Краска	3,30		3,3	К нанесению
51	1,863	1,884	Ось	1.7	21		Краска	1,05		1,05	К нанесению
<b>Итого к нанесению</b>							<b>Все</b>	<b>142,95</b>	<b>11,20</b>	<b>154,15</b>	

**Адресная ведомость горизонтальной дорожной разметки**

**ул. Тракторная протяженностью 1,856 км г. Тогучин**

№п/п	Начало, км,м	Конец, км,м	Расположение	Номер	Длина, м	Количество	Материал	Площадь, м²			Состояние
								Бел.	Жёл.	Всего	
1	0,013	0,034	Ось	1.1	21		Краска	2,10		2,1	К нанесению
2	0,037	0,037	Край 1-й полосы справа	1.14.1	7,5		Краска	12,80	11,20	24	Нанесено
3	0,040	0,060	Край 1-й полосы справа	1.11	20		Краска	3,50		3,5	К нанесению
4	0,040	0,175	Ось	1.1	135		Краска	13,50		13,5	К нанесению
5	0,060	0,079	Край 1-й полосы справа	1.11	18,8		Краска	3,29		3,29	К нанесению
6	0,129	0,150	Край 1-й полосы слева	1.11	21		Краска	3,67		3,67	К нанесению
7	0,150	0,167	Край 1-й полосы слева	1.11	17,3		Краска	3,02		3,02	К нанесению
8	0,178	0,178	Край 1-й полосы справа	1.14.1	7,5		Краска	12,80	11,20	24	Нанесено
9	0,181	0,189	Ось	1.1	8		Краска	0,80		0,8	К нанесению
10	0,189	0,205	Ось	1.7	16		Краска	0,80		0,8	К нанесению
11	0,189	0,205	Край 1-й полосы слева	1.7	15,9		Краска	0,79		0,79	К нанесению
12	0,205	0,268	Ось	1.1	63		Краска	6,30		6,3	К нанесению
13	0,268	0,283	Край 1-й полосы слева	1.7	15		Краска	0,75		0,75	К нанесению
14	0,268	0,284	Ось	1.7	16		Краска	0,80		0,8	К нанесению
15	0,284	0,341	Ось	1.1	57		Краска	5,70		5,7	К нанесению
16	0,341	0,358	Ось	1.7	17		Краска	0,85		0,85	К нанесению
17	0,342	0,358	Край 1-й полосы слева	1.7	16		Краска	0,80		0,8	К нанесению
18	0,358	0,409	Ось	1.1	51		Краска	5,10		5,1	К нанесению
19	0,412	0,412	Край 1-й полосы справа	1.14.1	7,5		Краска	12,80	11,20	24	Нанесено
20	0,416	0,433	Ось	1.7	17		Краска	0,85		0,85	К нанесению
21	0,417	0,433	Край 1-й полосы слева	1.7	15,9		Краска	0,80		0,8	К нанесению

22	0,421	0,435	Край 1-й полосы справа	1.7	14,1		Краска	0,70		0,7	К нанесению
23	0,433	0,491	Ось	1.1	58		Краска	5,80		5,8	К нанесению
24	0,487	0,503	Край 1-й полосы справа	1.7	16		Краска	0,80		0,8	К нанесению
25	0,491	0,505	Ось	1.7	14		Краска	0,70		0,7	К нанесению
26	0,491	0,505	Край 1-й полосы слева	1.7	14		Краска	0,70		0,7	К нанесению
27	0,505	0,525	Ось	1.1	20		Краска	2,00		2	К нанесению
28	0,525	0,575	Ось	1.6	50		Краска	3,75		3,75	К нанесению
29	0,575	0,616	Ось	1.6	41		Краска	3,08		3,08	К нанесению
30	0,616	0,666	Ось	1.6	50		Краска	3,75		3,75	К нанесению
31	0,666	0,686	Ось	1.1	20		Краска	2,00		2	К нанесению
32	0,686	0,701	Ось	1.7	15		Краска	0,75		0,75	К нанесению
33	0,701	0,779	Ось	1.1	78		Краска	7,80		7,8	К нанесению
34	0,779	0,795	Ось	1.7	16		Краска	0,80		0,8	К нанесению
35	0,795	0,838	Ось	1.1	43		Краска	4,30		4,3	К нанесению
36	0,804	0,821	Край 1-й полосы слева	1.11	17		Краска	2,97		2,97	К нанесению
37	0,821	0,842	Край 1-й полосы слева	1.11	21,2		Краска	3,71		3,71	К нанесению
38	0,838	0,853	Ось	1.7	15		Краска	0,75		0,75	К нанесению
39	0,853	0,924	Ось	1.1	71		Краска	7,10		7,1	К нанесению
40	0,924	0,940	Ось	1.7	16		Краска	0,80		0,8	К нанесению
41	0,940	1,022	Ось	1.1	82		Краска	8,20		8,2	К нанесению
42	1,022	1,036	Ось	1.7	14		Краска	0,70		0,7	К нанесению
43	1,036	1,065	Ось	1.1	29		Краска	2,90		2,9	К нанесению
44	1,065	1,080	Ось	1.7	15		Краска	0,75		0,75	К нанесению
45	1,080	1,139	Ось	1.1	59		Краска	5,90		5,9	К нанесению
46	1,139	1,152	Ось	1.7	13		Краска	0,65		0,65	К нанесению
47	1,152	1,172	Ось	1.1	20		Краска	2,00		2	К нанесению
48	1,172	1,222	Ось	1.6	50		Краска	3,75		3,75	К нанесению
49	1,222	1,708	Ось	1.5	485,9		Краска	12,15		12,15	К нанесению
50	1,708	1,758	Ось	1.6	50		Краска	3,75		3,75	К нанесению
51	1,758	1,778	Ось	1.1	20		Краска	2,00		2	К нанесению
52	1,778	1,789	Ось	1.7	11		Краска	0,55		0,55	К нанесению
53	1,789	1,800	Ось	1.1	11		Краска	1,10		1,1	К нанесению
54	1,803	1,803	Край 1-й полосы справа	1.14.1	7,5		Краска	12,80	11,20	24	Нанесено
55	1,806	1,828	Ось	1.1	22		Краска	2,20		2,2	К нанесению
56	1,828	1,841	Ось	1.11	13		Краска	2,28		2,28	К нанесению
57	1,841	1,855	Ось	1.11	14		Краска	2,45		2,45	К нанесению
<b>Итого к нанесению</b>							<b>Все</b>	<b>157,01</b>	<b>0,00</b>	<b>157,01</b>	

**Адресная ведомость горизонтальной дорожной разметки**

**ул. Школьная протяженностью 1,015 км г. Тогучин**

№п/п	Начало, км,м	Конец, км,м	Расположение	Номер	Длина, м	Количество	Материал	Площадь, м <sup>2</sup>			Состояние
								Жёл.	Бел.	Всего	
1	1,010	1,010	Край 1-й полосы справа	1.14.1	6,2		Краска	9,60	11,20	20,8	Нанесено
<b>Итого к нанесению</b>							<b>Все</b>	<b>0,00</b>	<b>0,00</b>	<b>0,00</b>	

**Адресная ведомость горизонтальной дорожной разметки  
ул. Гутовская (участок 1) протяженностью 1,170 км г. Тогучин**

№п/п	Начало, км,м	Конец, км,м	Расположение	Номер	Длина, м	Количество	Материал	Площадь, м <sup>2</sup>			Состояние
								Жёл.	Бел.	Всего	
1	0,002	0,002	Край 1-й полосы справа	1.14.1	7,5		Краска	11,20	12,80	24	Нанесено
2	0,007	0,144	Ось	1.1	137		Краска		13,70	13,7	К нанесению
3	0,144	0,160	Ось	1.7	16		Краска		0,80	0,8	К нанесению
4	0,160	0,180	Ось	1.1	20		Краска		2,00	2	К нанесению
5	0,180	0,230	Ось	1.6	50		Краска		3,75	3,75	К нанесению
6	0,230	0,328	Ось	1.5	98		Краска		2,45	2,45	К нанесению
7	0,328	0,378	Ось	1.6	50		Краска		3,75	3,75	К нанесению
8	0,378	0,398	Ось	1.1	20		Краска		2,00	2	К нанесению
9	0,398	0,413	Ось	1.7	15		Краска		0,75	0,75	К нанесению
10	0,413	0,421	Ось	1.1	8		Краска		0,80	0,8	К нанесению
11	0,425	0,425	Край 1-й полосы справа	1.14.1	7,5		Краска	11,20	12,80	24	Нанесено
12	0,428	0,478	Ось	1.1	50		Краска		5,00	5	К нанесению
13	0,478	0,528	Ось	1.6	50		Краска		3,75	3,75	К нанесению
14	0,528	0,640	Ось	1.5	112		Краска		2,80	2,8	К нанесению
15	0,640	0,690	Ось	1.6	50		Краска		3,75	3,75	К нанесению
16	0,690	0,710	Ось	1.1	20		Краска		2,00	2	К нанесению
17	0,710	0,727	Ось	1.7	17		Краска		0,85	0,85	К нанесению
18	0,727	0,792	Ось	1.1	65		Краска		6,50	6,5	К нанесению
19	0,792	0,807	Ось	1.7	15		Краска		0,75	0,75	К нанесению
20	0,807	0,879	Ось	1.1	72		Краска		7,20	7,2	К нанесению
21	0,879	0,894	Ось	1.7	15		Краска		0,75	0,75	К нанесению
22	0,894	1,013	Ось	1.1	119		Краска		11,90	11,9	К нанесению
23	1,013	1,028	Ось	1.7	15		Краска		0,75	0,75	К нанесению
24	1,028	1,033	Ось	1.1	5		Краска		0,50	0,5	К нанесению
<b>Итого к нанесению</b>							<b>Все</b>	<b>0,00</b>	<b>76,50</b>	<b>76,50</b>	

**Адресная ведомость горизонтальной дорожной разметки  
ул. Тогучинка протяженностью 0,787 км г. Тогучин**

№п/п	Начало, км,м	Конец, км,м	Расположение	Номер	Длина, м	Количество	Материал	Площадь, м <sup>2</sup>			Состояние
								Жёл.	Бел.	Всего	
1	0,002	0,002	Край 1-й полосы справа	1.14.1	7,5		Краска	11,20	12,80	24	Нанесено
<b>Итого к нанесению</b>							<b>Все</b>	<b>0,00</b>	<b>0,00</b>	<b>0,00</b>	

**Адресная ведомость горизонтальной дорожной разметки  
ул. Володарского (км 0+000-км 1+492) протяж.1,492 км**

№п/п	Начало, км,м	Конец, км,м	Расположение	Номер	Длина, м	Количество	Материал	Площадь, м <sup>2</sup>			Состояние
								Жёл.	Бел.	Всего	

1	0,187	0,187	Край 1-й полосы справа	1.14.1	4,5		Краска	6,40	8,00	14,4	К нанесению
<b>Итого к нанесению</b>							<b>Все</b>	<b>6,40</b>	<b>8,00</b>	<b>14,40</b>	

**Ведомость дорожного ограждения**

**ул. Коммунистическая ( 2 участок, протяженностью 0,443 км) г. Тогучин**

№ п/п	Начало участка, км,м	Конец участка, км,м	Протяжённость, м	Тип	Удерживающая способность	Высота, м	Расположение	Объект размещения	Состояние	Дата установки
1	0,143	0,143	0	Конечный: ЭК-1			Левая обочина	Насыпь	Установлено	
	0,143	0,167	24,00	21ДО/130—0,75×2,00—1,50(0,42): ГОСТ 26804-2012	У1 (130 кДж)	0,75				
	0,167	0,167	0	Начальный: ЭК-1						
2	0,165	0,165	0	Начальный: ЭК-1			Правая обочина	Насыпь	Установлено	
	0,165	0,165	0	21ДО/130—0,75×2,00—1,50(0,42): ГОСТ 26804-2012	У1 (130 кДж)	0,75				
	0,165	0,165	0	Конечный: ЭК-1						
3	0,172	0,172	0	Конечный: ЭК-1			Левая обочина	Насыпь	Установлено	
	0,172	0,186	14,00	21ДО/130—0,75×2,00—1,50(0,42): ГОСТ 26804-2012	У1 (130 кДж)	0,75				
	0,186	0,186	0	Начальный: ЭК-1						
4	0,173	0,173	0	Начальный: ЭК-1			Правая обочина	Насыпь	Установлено	
	0,173	0,173	0	21ДО/130—0,75×2,00—1,50(0,42): ГОСТ 26804-2012	У1 (130 кДж)	0,75				
	0,173	0,173	0	Конечный: ЭК-1						

**Ведомость дорожного ограждения**

**ул. Майская протяженностью 1,717 км г. Тогучин**

№ п/п	Начало участка, км,м	Конец участка, км,м	Протяжённость, м	Тип	Удерживающая способность	Высота, м	Расположение	Объект размещения	Состояние	Дата установки
1	0,000	0,000	0	Начальный: ЭК-1			Правая обочина	Насыпь	Установлено	
	0,000	0,018	18,00	21ДО/130—0,75×2,00—1,50(0,42): ГОСТ 26804-2012	У1 (130 кДж)	0,75				
	0,018	0,018	0	Конечный: ЭК-1						
2	0,000	0,000	0	Начальный: ЭК-1			Ось	Насыпь	Установлено	
	0,000	0,018	18,00	21ДО/130—0,75×2,00—1,50(0,42): ГОСТ 26804-2012	У1 (130 кДж)	0,75				
	0,018	0,018	0	Конечный: ЭК-1						
3	0,000	0,000	0	Начальный: ЭК-1			Ось	Насыпь	Установлено	
	0,000	0,016	16,00	21ДО/130—0,75×2,00—1,50(0,42): ГОСТ 26804-2012	У1 (130 кДж)	0,75				
	0,016	0,016	0	Конечный: ЭК-1						
4	0,000	0,000	0	Начальный: ЭК-1			Ось	Насыпь	Установлено	
	0,000	0,016	16,00	21ДО/130—0,75×2,00—1,50(0,42): ГОСТ 26804-2012	У1 (130 кДж)	0,75				
	0,016	0,016	0	Конечный: ЭК-1						
5	0,565	0,565	0	Конечный: ЭК-1			Левая обочина	Насыпь	Установлено	
	0,565	0,567	4,00	21ДО/130—0,75×2,00—1,50(0,42): ГОСТ 26804-2012	У1 (130 кДж)	0,75				
	0,567	0,567	0	Начальный: ЭК-1						
6	0,571	0,571	0	Начальный: ЭК-1			Правая обочина	Насыпь	Установлено	
	0,571	0,584	14,00	21ДО/130—0,75×2,00—1,50(0,42): ГОСТ 26804-2012	У1 (130 кДж)	0,75				
	0,584	0,584	0	Конечный: ЭК-1						

7	0,580	0,580	0	Конечный: ЭК-1			Левая обочина	Насыпь	Установлено	
	0,580	0,584	4,00	21ДО/130—0,75×2,00—1,50(0,42): ГОСТ 26804-2012	У1 (130 кДж)	0,75				
	0,584	0,584	0	Начальный: ЭК-1						
8	0,616	0,616	0	Конечный: ЭК-1			Левая обочина	Насыпь	Установлено	
	0,616	0,645	30,00	21ДО/130—0,75×2,00—1,50(0,42): ГОСТ 26804-2012	У1 (130 кДж)	0,75				
	0,645	0,645	0	Начальный: ЭК-1						

**Ведомость дорожного ограждения**

**ул. Пролетарская протяженностью 2,241 км г. Тогучин**

№ п/п	Начало участка, км,м	Конец участка, км,м	Протяжённость, м	Тип	Удерживающая способность	Высота, м	Расположение	Объект размещения	Состояние	Дата установки
1	0,620	0,620	0	Начальный: ЭК-1			Правая обочина	Насыпь	Требуется	
	0,620	0,668	48,00	21ДО/130—0,75×2,00—1,50(0,42): ГОСТ 26804-2012	У1 (130 кДж)	0,75				
	0,668	0,668	0	Конечный: ЭК-1						
2	0,621	0,621	0	Конечный: ЭК-1			Левая обочина	Насыпь	Требуется	
	0,621	0,647	26,00	21ДО/130—0,75×2,00—1,50(0,42): ГОСТ 26804-2012	У1 (130 кДж)	0,75				
	0,647	0,647	0	Начальный: ЭК-1						
3	0,652	0,652	0	Конечный: ЭК-1			Левая обочина	Насыпь	Требуется	
	0,652	0,670	18,00	21ДО/130—0,75×2,00—1,50(0,42): ГОСТ 26804-2012	У1 (130 кДж)	0,75				
	0,670	0,670	0	Начальный: ЭК-1						
4	0,676	0,676	0	Начальный: ЭК-1			Правая обочина	Насыпь	Требуется	
	0,676	0,710	34,00	21ДО/130—0,75×2,00—1,50(0,42): ГОСТ 26804-2012	У1 (130 кДж)	0,75				
	0,710	0,710	0	Конечный: ЭК-1						
5	0,678	0,678	0	Конечный: ЭК-1			Левая обочина	Насыпь	Требуется	
	0,678	0,726	48,00	21ДО/130—0,75×2,00—1,50(0,42): ГОСТ 26804-2012	У1 (130 кДж)	0,75				
	0,726	0,726	0	Начальный: ЭК-1						

**Ведомость дорожного ограждения**

**ул. Центральная (2 участок протяженностью 2.649 км) г. Тогучин**

№ п/п	Начало участка, км,м	Конец участка, км,м	Протяжённость, м	Тип	Удерживающая способность	Высота, м	Расположение	Объект размещения	Состояние	Дата установки
1	0,897	0,897	0	Начальный: ЭК-1			Правая обочина	Насыпь	Установлено	
	0,897	0,903	10,00	21ДО/130—0,75×2,00—1,50(0,42): ГОСТ 26804-2012	У1 (130 кДж)	0,75				
	0,903	0,903	0	Конечный: ЭК-1						
2	0,897	0,897	0	Начальный: ЭК-1			Иное	Пересечение ул. Центральная (2 участок протяженностью 2.649 км) г. Тогучин и ул. Майская протяженностью 1,717 км г. Тогучин	Установлено	
	0,897	0,903	6,00	21ДО/130—0,75×2,00—1,50(0,42): ГОСТ 26804-2012	У1 (130 кДж)	0,75				
	0,903	0,903	0	Конечный: ЭК-1						

3	0,913	0,913	0	Начальный: ЭК-1			Иное	Пересечение ул. Центральная (2 участок протяженностью 2,649 км) г. Тогучин и ул. Майская протяженностью 1,717 км г. Тогучин	Установлено	
	0,913	0,918	6,00	21ДО/130—0,75×2,00—1,50(0,42): ГОСТ 26804-2012	У1 (130 кДж)	0,75				
	0,918	0,918	0	Конечный: ЭК-1						
4	0,912	0,912	0	Начальный: ЭК-1			Иное	Пересечение ул. Центральная (2 участок протяженностью 2,649 км) г. Тогучин и ул. Майская протяженностью 1,717 км г. Тогучин	Установлено	
	0,912	0,917	12,00	21ДО/130—0,75×2,00—1,50(0,42): ГОСТ 26804-2012	У1 (130 кДж)	0,75				
	0,917	0,917	0	Конечный: ЭК-1						

**Ведомость дорожного ограждения**

**ул. Тракторная протяженностью 1,856 км г. Тогучин**

№ п/п	Начало участка, км,м	Конец участка, км,м	Протяжённость, м	Тип	Удерживающая способность	Высота, м	Расположение	Объект размещения	Состояние	Дата установки
1	0,126	0,126	0	Начальный: ЭК-1			Правая обочина	Насыпь	Требуется	
	0,126	0,174	48,00	21ДО/130—0,75×2,00—1,50(0,42): ГОСТ 26804-2012	У1 (130 кДж)	0,75				
	0,174	0,174	0	Конечный: ЭК-1						
2	0,160	0,160	0	Конечный: ЭК-1			Левая обочина	Насыпь	Требуется	
	0,160	0,176	16,00	21ДО/130—0,75×2,00—1,50(0,42): ГОСТ 26804-2012	У1 (130 кДж)	0,75				
	0,176	0,176	0	Начальный: ЭК-1						
3	0,181	0,181	0	Конечный: ЭК-1			Левая обочина	Насыпь	Требуется	
	0,181	0,191	12,00	21ДО/130—0,75×2,00—1,50(0,42): ГОСТ 26804-2012	У1 (130 кДж)	0,75				
	0,191	0,191	0	Начальный: ЭК-1						
4	0,180	0,180	0	Начальный: ЭК-1			Правая обочина	Насыпь	Требуется	
	0,180	0,226	46,00	21ДО/130—0,75×2,00—1,50(0,42): ГОСТ 26804-2012	У1 (130 кДж)	0,75				
	0,226	0,226	0	Конечный: ЭК-1						

**Ведомость дорожного ограждения**

**пер. Октябрьский (1 участок протяженностью 0,174 км) г. Тогучин**

№ п/п	Начало участка, км,м	Конец участка, км,м	Протяжённость, м	Тип	Удерживающая способность	Высота, м	Расположение	Объект размещения	Состояние	Дата установки
1	0,009	0,009	0	Начальный: ЭК-1			Правая обочина	Насыпь	Установлено	
	0,009	0,033	24,00	21ДО/130—0,75×2,00—1,50(0,42): ГОСТ 26804-2012	У1 (130 кДж)	0,75				
	0,033	0,033	0	Конечный: ЭК-1						
2	0,034	0,034	0	Конечный: ЭК-1			Левая обочина	Насыпь	Установлено	
	0,034	0,043	14,00	21ДО/130—0,75×2,00—1,50(0,42): ГОСТ 26804-2012	У1 (130 кДж)	0,75				
	0,043	0,043	0	Начальный: ЭК-1						
3	0,038	0,038	0	Начальный: ЭК-1			Правая обочина	Насыпь	Установлено	
	0,038	0,047	10,00	21ДО/130—0,75×2,00—1,50(0,42): ГОСТ 26804-2012	У1 (130 кДж)	0,75				
	0,047	0,047	0	Конечный: ЭК-1						

4	0,040	0,040	0	Конечный: ЭК-1			Левая обочина	Насыпь	Установлено
	0,040	0,051	16,00	21ДО/130—0,75×2,00—1,50(0,42): ГОСТ 26804-2012	У1 (130 кДж)	0,75			
	0,051	0,051	0	Начальный: ЭК-1					
5	0,058	0,058	0	Конечный: ЭК-1			Левая обочина	Насыпь	Установлено
	0,058	0,083	28,00	21ДО/130—0,75×2,00—1,50(0,42): ГОСТ 26804-2012	У1 (130 кДж)	0,75			
	0,083	0,083	0	Начальный: ЭК-1					
6	0,065	0,065	0	Начальный: ЭК-1			Правая обочина	Насыпь	Требуется
	0,065	0,083	18,00	21ДО/130—0,75×2,00—1,50(0,42): ГОСТ 26804-2012	У1 (130 кДж)	0,75			
	0,083	0,083	0	Конечный: ЭК-1					

Итого		
Состояние	Тип	Длина, м
Установлено	21ДО/130—0,75×2,00—1,50(0,42): ГОСТ 26804-2012	284,00
Требуется	21ДО/130—0,75×2,00—1,50(0,42): ГОСТ 26804-2012	314,00

**Ведомость пешеходных переходов**

**ул. Коммунистическая ( 2 участок, протяженностью 0,443 км) г. Тогучин**

№п/п	Адрес, км,м	Вид перехода	Расположение перехода	Наличие пешеходных дорожек от места остановки общественного тр-та до пешеходных переходов
1	0,013	наземный	в одном уровне	
2	0,169	наземный	в одном уровне	
			<b>количество</b>	
<b>Итого:</b>	наземных в одном уровне		<b>2</b>	
	надземных в разных уровнях			
	подземных в разных уровнях			

**Ведомость пешеходных переходов**

**ул. О. Кошевого протяженностью 0,449 км г. Тогучин**

№п/п	Адрес, км,м	Вид перехода	Расположение перехода	Наличие пешеходных дорожек от места остановки общественного тр-та до пешеходных переходов
1	0,009	наземный	в одном уровне	Нет
			<b>количество</b>	
<b>Итого:</b>	наземных в одном уровне		<b>1</b>	
	надземных в разных уровнях			
	подземных в разных уровнях			

**Ведомость пешеходных переходов**

**ул. Майская протяженностью 1,717 км г. Тогучин**



№п/п	Адрес, км,м	Вид перехода	Расположение перехода	Наличие пешеходных дорожек от места остановки общественного тр-та до пешеходных переходов
1	0,588	наземный	в одном уровне	Есть
2	0,610	наземный	в одном уровне	Есть
3	Примыкание на 0,678	наземный	в одном уровне	
4	Примыкание на 0,769	наземный	в одном уровне	
5	1,233	наземный	в одном уровне	Есть
6	Примыкание на 1,370	наземный	в одном уровне	
			<b>количество</b>	
<b>Итого:</b>	наземных в одном уровне		<b>6</b>	
	надземных в разных уровнях			
	подземных в разных уровнях			

#### Ведомость пешеходных переходов

ул. Пролетарская протяженностью 2,241 км г. Тогучин

№п/п	Адрес, км,м	Вид перехода	Расположение перехода	Наличие пешеходных дорожек от места остановки общественного тр-та до пешеходных переходов
1	0,673	наземный	в одном уровне	
2	1,350	наземный	в одном уровне	
			<b>количество</b>	
<b>Итого:</b>	наземных в одном уровне		<b>2</b>	
	надземных в разных уровнях			
	подземных в разных уровнях			

#### Ведомость пешеходных переходов

ул. Центральная (2 участок протяженностью 2.649 км) г. Тогучин

№п/п	Адрес, км,м	Вид перехода	Расположение перехода	Наличие пешеходных дорожек от места остановки общественного тр-та до пешеходных переходов
1	0,446	наземный	в одном уровне	Есть
2	0,890	наземный	в одном уровне	
3	0,921	наземный	в одном уровне	
			<b>количество</b>	
<b>Итого:</b>	наземных в одном уровне		<b>3</b>	
	надземных в разных уровнях			
	подземных в разных уровнях			

#### Ведомость пешеходных переходов

ул. Трактовая протяженностью 1,856 км г. Тогучин

№п/п	Адрес, км,м	Вид перехода	Расположение перехода	Наличие пешеходных дорожек от места остановки общественного тр-та до пешеходных переходов
1	0,037	наземный	в одном уровне	Есть
2	0,178	наземный	в одном уровне	Есть
3	0,412	наземный	в одном уровне	
4	1,803	наземный	в одном уровне	Есть
			<b>количество</b>	
<b>Итого:</b>	наземных в одном уровне		<b>4</b>	
	надземных в разных уровнях			
	подземных в разных уровнях			

#### Ведомость пешеходных переходов

ул. Школьная протяженностью 1,015 км г. Тогучин

№п/п	Адрес, км,м	Вид перехода	Расположение перехода	Наличие пешеходных дорожек от места остановки общественного тр-та до пешеходных переходов
1	1,010	наземный	в одном уровне	
			<b>количество</b>	
<b>Итого:</b>	наземных в одном уровне		<b>1</b>	
	надземных в разных уровнях			
	подземных в разных уровнях			

#### Ведомость пешеходных переходов

ул. Октябрьская протяженностью 0,799 км г. Тогучин

№п/п	Адрес, км,м	Вид перехода	Расположение перехода	Наличие пешеходных дорожек от места остановки общественного тр-та до пешеходных переходов
1	0,776	наземный	в одном уровне	
			<b>количество</b>	
<b>Итого:</b>	наземных в одном уровне		<b>1</b>	
	надземных в разных уровнях			
	подземных в разных уровнях			

#### Ведомость пешеходных переходов

ул. Гутовская (участок 1) протяженностью 1,170 км г. Тогучин

№п/п	Адрес, км,м	Вид перехода	Расположение перехода	Наличие пешеходных дорожек от места остановки общественного тр-та до пешеходных переходов
1	0,002	наземный	в одном уровне	Есть
2	0,425	наземный	в одном уровне	Есть

		количество
<b>Итого:</b>	наземных в одном уровне	2
	надземных в разных уровнях	
	подземных в разных уровнях	

**Ведомость пешеходных переходов**  
**ул. Тогучинка протяженностью 0,787 км г. Тогучин**

№п/п	Адрес, км,м	Вид перехода	Расположение перехода	Наличие пешеходных дорожек от места остановки общественного тр-та до пешеходных переходов
1	0,002	наземный	в одном уровне	
			<b>количество</b>	
<b>Итого:</b>	наземных в одном уровне		1	
	надземных в разных уровнях			
	подземных в разных уровнях			

**Ведомость пешеходных переходов**  
**пер. Октябрьский (1 участок протяженностью 0,174 км) г. Тогучин**

№п/п	Адрес, км,м	Вид перехода	Расположение перехода	Наличие пешеходных дорожек от места остановки общественного тр-та до пешеходных переходов
1	0,036	наземный	в одном уровне	
			<b>количество</b>	
<b>Итого:</b>	наземных в одном уровне		1	
	надземных в разных уровнях			
	подземных в разных уровнях			

**Ведомость пешеходных переходов**  
**ул. Володарского (км 0+000-км 1+492) протяж.1,492 км**

№п/п	Адрес, км,м	Вид перехода	Расположение перехода	Наличие пешеходных дорожек от места остановки общественного тр-та до пешеходных переходов
1	0,187	наземный	в одном уровне	
			<b>количество</b>	
<b>Итого:</b>	наземных в одном уровне		1	
	надземных в разных уровнях			
	подземных в разных уровнях			

**Ведомость светофорных объектов**  
**ул. Коммунистическая ( 2 участок, протяженностью 0,443 км) г. Тогучин**

№п/п	Адрес, км,м	Типы светофоров	Объект	Количество светофоров на объекте						Год установки
				транспортных			пешеходных			
				существ.	проектных	к демонтажу	существ.	проектных	к демонтажу	
1	0,169	Т.7; Т.7	пешеходный переход	2	0	0	0	0	0	
<b>Итого:</b>				<b>2</b>	<b>0</b>	<b>0</b>	<b>0</b>	<b>0</b>	<b>0</b>	

**Ведомость светофорных объектов**

**ул. Майская протяженностью 1,717 км г. Тогучин**

№п/п	Адрес, км,м	Типы светофоров	Объект	Количество светофоров на объекте						Год установки
				транспортных			пешеходных			
				существ.	проектных	к демонтажу	существ.	проектных	к демонтажу	
1	0,599	Т.1; Т.1; П.1; П.1	пересечение	2	0	0	2	0	0	
<b>Итого:</b>				<b>2</b>	<b>0</b>	<b>0</b>	<b>2</b>	<b>0</b>	<b>0</b>	

**Ведомость светофорных объектов**

**ул. Пролетарская протяженностью 2,241 км г. Тогучин**

№п/п	Адрес, км,м	Типы светофоров	Объект	Количество светофоров на объекте						Год установки
				транспортных			пешеходных			
				существ.	проектных	к демонтажу	существ.	проектных	к демонтажу	
1	0,675	Т.7; Т.7	на дороге	0	2	0	0	0	0	
<b>Итого:</b>				<b>0</b>	<b>2</b>	<b>0</b>	<b>0</b>	<b>0</b>	<b>0</b>	

**Ведомость светофорных объектов**

**ул. Центральная (2 участок протяженностью 2.649 км) г. Тогучин**

№п/п	Адрес, км,м	Типы светофоров	Объект	Количество светофоров на объекте						Год установки
				транспортных			пешеходных			
				существ.	проектных	к демонтажу	существ.	проектных	к демонтажу	
1	0,908	Т.1; Т.1; П.1; П.1; П.1; П.1	пересечение	2	0	0	4	0	0	
<b>Итого:</b>				<b>2</b>	<b>0</b>	<b>0</b>	<b>4</b>	<b>0</b>	<b>0</b>	

**Ведомость светофорных объектов**

**ул. Трактовая протяженностью 1,856 км г. Тогучин**

№п/п	Адрес, км,м	Типы светофоров	Объект	Количество светофоров на объекте						Год установки
				транспортных			пешеходных			
				существ.	проектных	к демонтажу	существ.	проектных	к демонтажу	
1	0,197	Т.7; Т.7	примыкание	2	0	0	0	0	0	
<b>Итого:</b>				<b>2</b>	<b>0</b>	<b>0</b>	<b>0</b>	<b>0</b>	<b>0</b>	

**Ведомость светофорных объектов**

**ул. Октябрьская протяженностью 0,799 км г. Тогучин**

№п/п	Адрес, км,м	Типы светофоров	Объект	Количество светофоров на объекте						Год установки
				транспортных			пешеходных			
				существ.	проектных	к демонтажу	существ.	проектных	к демонтажу	

1	0,776	T.7; T.7	на дороге	0	2	0	0	0	0	
<b>Итого:</b>				<b>0</b>	<b>2</b>	<b>0</b>	<b>0</b>	<b>0</b>	<b>0</b>	

**Ведомость искусственного освещения**

**ул. Коммунистическая (1 участок протяженностью 0,735 км) г. Тогучин**

№п/п	Начало участка, км,м	Конец участка, км,м	Объект установки	Проектируемые		Установленные		К установке		Расположение
				Опор / светильников, шт	Протяжённость, м	Опор / светильников, шт	Протяжённость, м	Опор / светильников, шт	Протяжённость, м	
1	0,061	0,161		4/4	100	0/0	0	4/4	100	Правая кромка
2	0,211	0,263		2/2	52	2/2	52	0/0	0	Правая кромка
3	0,313	0,393		3/3	80	3/3	80	0/0	0	Левая кромка
4	0,429	0,721		8/8	292	8/8	292	0/0	0	Правая кромка
<b>Итого:</b>				<b>17/17</b>	<b>524</b>	<b>13/13</b>	<b>424</b>	<b>4/4</b>	<b>100</b>	

**Ведомость искусственного освещения**

**ул. Коммунистическая ( 2 участок, протяженностью 0,443 км) г. Тогучин**

№п/п	Начало участка, км,м	Конец участка, км,м	Объект установки	Проектируемые		Установленные		К установке		Расположение
				Опор / светильников, шт	Протяжённость, м	Опор / светильников, шт	Протяжённость, м	Опор / светильников, шт	Протяжённость, м	
1	0,021	0,021		1/1	0	0/0	0	1/1	0	Левая кромка
2	0,074	0,407		8/8	333	8/8	333	0/0	0	Левая кромка
<b>Итого:</b>				<b>9/9</b>	<b>333</b>	<b>8/8</b>	<b>333</b>	<b>1/1</b>		

**Ведомость искусственного освещения**

**пер. Майский протяженностью 0,648 км г. Тогучин**

№п/п	Начало участка, км,м	Конец участка, км,м	Объект установки	Проектируемые		Установленные		К установке		Расположение
				Опор / светильников, шт	Протяжённость, м	Опор / светильников, шт	Протяжённость, м	Опор / светильников, шт	Протяжённость, м	
1	0,013	0,101		3/3	88	3/3	88	0/0	0	Левая кромка
2	0,155	0,155		1/1	0	0/0	0	1/1	0	Правая кромка
3	0,254	0,254		1/1	0	1/1	0	0/0	0	Правая кромка
4	0,320	0,320		1/1	0	0/0	0	1/1	0	Правая кромка
5	0,388	0,388		1/1	0	0/0	0	1/1	0	Правая кромка
6	0,429	0,645		7/7	216	7/7	216	0/0	0	Правая кромка
<b>Итого:</b>				<b>14/14</b>	<b>304</b>	<b>11/11</b>	<b>304</b>	<b>3/3</b>		

**Ведомость искусственного освещения**

**ул. О. Кошевого протяженностью 0,449 км г. Тогучин**

№п/п	Начало участка, км,м	Конец участка, км,м	Объект установки	Проектируемые		Установленные		К установке		Расположение
				Опор / светильников, шт	Протяжённость, м	Опор / светильников, шт	Протяжённость, м	Опор / светильников, шт	Протяжённость, м	
1	0,032	0,032		1/1	0	0/0	0	1/1	0	Левая кромка
2	0,085	0,085		1/1	0	0/0	0	1/1	0	Левая кромка
3	0,173	0,423		7/7	250	0/0	0	7/7	250	Левая кромка

<b>Итого:</b>		<b>9/9</b>	<b>250</b>		<b>9/9</b>	<b>250</b>	
---------------	--	------------	------------	--	------------	------------	--

**Ведомость искусственного освещения**

**ул. С. Тюленина протяженностью 0,459 км г. Тогучин**

№п/п	Начало участка, км,м	Конец участка, км,м	Объект установки	Проектируемые		Установленные		К установке		Расположение
				Опор / светильников, шт	Протяжённость, м	Опор / светильников, шт	Протяжённость, м	Опор / светильников, шт	Протяжённость, м	
1	0,013	0,163		4/4	150	0/0	0	4/4	150	Правая кромка
2	0,213	0,213		1/1	0	1/1	0	0/0	0	Правая кромка
3	0,297	0,297		1/1	0	1/1	0	0/0	0	Левая кромка
4	0,332	0,432		3/3	100	0/0	0	3/3	100	Правая кромка
<b>Итого:</b>				<b>9/9</b>	<b>250</b>	<b>2/2</b>		<b>7/7</b>	<b>250</b>	

**Ведомость искусственного освещения**

**ул. Земнухова протяженностью 0,457 км г. Тогучин**

№п/п	Начало участка, км,м	Конец участка, км,м	Объект установки	Проектируемые		Установленные		К установке		Расположение
				Опор / светильников, шт	Протяжённость, м	Опор / светильников, шт	Протяжённость, м	Опор / светильников, шт	Протяжённость, м	
1	0,079	0,079		1/1	0	1/1	0	0/0	0	Левая кромка
2	0,205	0,205		1/1	0	0/0	0	1/1	0	Левая кромка
3	0,255	0,255		1/1	0	1/1	0	0/0	0	Левая кромка
4	0,376	0,376		1/1	0	1/1	0	0/0	0	Левая кромка
<b>Итого:</b>				<b>4/4</b>		<b>3/3</b>		<b>1/1</b>		

**Ведомость искусственного освещения**

**ул. Майская протяженностью 1,717 км г. Тогучин**

№п/п	Начало участка, км,м	Конец участка, км,м	Объект установки	Проектируемые		Установленные		К установке		Расположение
				Опор / светильников, шт	Протяжённость, м	Опор / светильников, шт	Протяжённость, м	Опор / светильников, шт	Протяжённость, м	
1	0,623	1,080		10/10	457	10/10	457	0/0	0	Левая кромка
2	1,109	1,467		9/9	358	9/9	358	0/0	0	Иное
<b>Итого:</b>				<b>19/19</b>	<b>815</b>	<b>19/19</b>	<b>815</b>			

**Ведомость искусственного освещения**

**Пер. Ветеринарный протяженностью 0,464 км г. Тогучин**

№п/п	Начало участка, км,м	Конец участка, км,м	Объект установки	Проектируемые		Установленные		К установке		Расположение
				Опор / светильников, шт	Протяжённость, м	Опор / светильников, шт	Протяжённость, м	Опор / светильников, шт	Протяжённость, м	
1	0,023	0,422		9/9	399	0/0	0	9/9	399	Левая кромка
<b>Итого:</b>				<b>9/9</b>	<b>399</b>			<b>9/9</b>	<b>399</b>	

**Ведомость искусственного освещения**

**ул. Пролетарская протяженностью 2,241 км г. Тогучин**

№п/п	Начало участка, км,м	Конец участка, км,м	Объект установки	Проектируемые		Установленные		К установке		Расположение
				Опор / светильников, шт	Протяжённость, м	Опор / светильников, шт	Протяжённость, м	Опор / светильников, шт	Протяжённость, м	
1	0,087	0,367		5/5	280	5/5	280	0/0	0	Левая кромка
2	0,475	0,878		8/8	403	8/8	403	0/0	0	Правая кромка
3	0,931	1,327		8/8	396	8/8	396	0/0	0	Левая кромка
4	1,391	1,532		4/4	141	0/0	0	4/4	141	Левая кромка
5	1,610	1,816		4/4	206	4/4	206	0/0	0	Левая кромка
6	1,869	2,219		9/9	350	9/9	350	0/0	0	Левая кромка
<b>Итого:</b>				<b>38/38</b>	<b>1776</b>	<b>34/34</b>	<b>1635</b>	<b>4/4</b>	<b>141</b>	

**Ведомость искусственного освещения**

**ул. Центральная (1 участок 1 протяженностью 0,431 км) г. Тогучин**

№п/п	Начало участка, км,м	Конец участка, км,м	Объект установки	Проектируемые		Установленные		К установке		Расположение
				Опор / светильников, шт	Протяжённость, м	Опор / светильников, шт	Протяжённость, м	Опор / светильников, шт	Протяжённость, м	
1	0,052	0,402		9/9	350	0/0	0	9/9	350	Левая кромка
<b>Итого:</b>				<b>9/9</b>	<b>350</b>			<b>9/9</b>	<b>350</b>	

**Ведомость искусственного освещения**

**ул. Центральная (2 участок протяженностью 2.649 км) г. Тогучин**

№п/п	Начало участка, км,м	Конец участка, км,м	Объект установки	Проектируемые		Установленные		К установке		Расположение
				Опор / светильников, шт	Протяжённость, м	Опор / светильников, шт	Протяжённость, м	Опор / светильников, шт	Протяжённость, м	
1	0,017	0,882		18/18	865	18/18	865	0/0	0	Правая кромка
2	0,928	2,378		31/31	1450	31/31	1450	0/0	0	Правая кромка
<b>Итого:</b>				<b>49/49</b>	<b>2315</b>	<b>49/49</b>	<b>2315</b>			

**Ведомость искусственного освещения**

**пер. Банковский (1 участок протяженностью 0,352 км) г. Тогучин**

№п/п	Начало участка, км,м	Конец участка, км,м	Объект установки	Проектируемые		Установленные		К установке		Расположение
				Опор / светильников, шт	Протяжённость, м	Опор / светильников, шт	Протяжённость, м	Опор / светильников, шт	Протяжённость, м	
1	0,066	0,066		1/1	0	1/1	0	0/0	0	Правая кромка
2	0,126	0,126		1/1	0	0/0	0	1/1	0	Правая кромка
3	0,184	0,184		1/1	0	1/1	0	0/0	0	Правая кромка
4	0,244	0,244		1/1	0	1/1	0	0/0	0	Правая кромка
5	0,316	0,316		1/1	0	0/0	0	1/1	0	Правая кромка
<b>Итого:</b>				<b>5/5</b>		<b>3/3</b>		<b>2/2</b>		

**Ведомость искусственного освещения**

**пер. Банковский (2 участок протяженностью 0,137 км) г. Тогучин**

№п/п	Начало участка, км,м	Конец участка, км,м	Объект установки	Проектируемые		Установленные		К установке		Расположение
				Опор / светильников, шт	Протяжённость, м	Опор / светильников, шт	Протяжённость, м	Опор / светильников, шт	Протяжённость, м	
1	0,006	0,006		1/1	0	0/0	0	1/1	0	Левая кромка
2	0,006	0,006		1/1	0	0/0	0	1/1	0	Левая кромка
3	0,056	0,056		1/1	0	1/1	0	0/0	0	Левая кромка
4	0,106	0,106		1/1	0	0/0	0	1/1	0	Левая кромка
<b>Итого:</b>				<b>4/4</b>		<b>1/1</b>		<b>3/3</b>		

**Ведомость искусственного освещения**

ул. Трактовая протяженностью 1,856 км г. Тогучин

№п/п	Начало участка, км,м	Конец участка, км,м	Объект установки	Проектируемые		Установленные		К установке		Расположение
				Опор / светильников, шт	Протяжённость, м	Опор / светильников, шт	Протяжённость, м	Опор / светильников, шт	Протяжённость, м	
1	0,874	1,124		6/6	250	6/6	250	0/0	0	Правая кромка
2	1,072	1,072		1/1	0	1/1	0	0/0	0	Правая кромка
3	1,750	1,850		4/4	100	0/0	0	4/4	100	Левая кромка
<b>Итого:</b>				<b>11/11</b>	<b>350</b>	<b>7/7</b>	<b>250</b>	<b>4/4</b>	<b>100</b>	

**Ведомость искусственного освещения**

ул. Лаза протяженностью 0,430 км г. Тогучин

№п/п	Начало участка, км,м	Конец участка, км,м	Объект установки	Проектируемые		Установленные		К установке		Расположение
				Опор / светильников, шт	Протяжённость, м	Опор / светильников, шт	Протяжённость, м	Опор / светильников, шт	Протяжённость, м	
1	0,012	0,362		8/8	350	0/0	0	8/8	350	Левая кромка
<b>Итого:</b>				<b>8/8</b>	<b>350</b>			<b>8/8</b>	<b>350</b>	

**Ведомость искусственного освещения**

ул. Гоголя (участок 1) протяженностью 1,198 км г. Тогучин

№п/п	Начало участка, км,м	Конец участка, км,м	Объект установки	Проектируемые		Установленные		К установке		Расположение
				Опор / светильников, шт	Протяжённость, м	Опор / светильников, шт	Протяжённость, м	Опор / светильников, шт	Протяжённость, м	
1	0,016	1,167		25/25	1151	0/0	0	25/25	1151	Левая кромка
<b>Итого:</b>				<b>25/25</b>	<b>1151</b>			<b>25/25</b>	<b>1151</b>	

**Ведомость искусственного освещения**

ул. Гоголя (участок 2) протяженностью 0,133 км г. Тогучин

№п/п	Начало участка, км,м	Конец участка, км,м	Объект установки	Проектируемые		Установленные		К установке		Расположение
				Опор / светильников, шт	Протяжённость, м	Опор / светильников, шт	Протяжённость, м	Опор / светильников, шт	Протяжённость, м	
1	0,019	0,118		3/3	99	0/0	0	3/3	99	Правая кромка
<b>Итого:</b>				<b>3/3</b>	<b>99</b>			<b>3/3</b>	<b>99</b>	



**Ведомость искусственного освещения**  
**ул. Тургенева протяженностью 0,898 км г. Тогучин**

№п/п	Начало участка, км,м	Конец участка, км,м	Объект установки	Проектируемые		Установленные		К установке		Расположение
				Опор / светильников, шт	Протяжённость, м	Опор / светильников, шт	Протяжённость, м	Опор / светильников, шт	Протяжённость, м	
1	0,018	0,868		18/18	850	0/0	0	18/18	850	Левая кромка
<b>Итого:</b>				<b>18/18</b>	<b>850</b>			<b>18/18</b>	<b>850</b>	

**Ведомость искусственного освещения**  
**ул. Строительная (1 участок протяженностью 0,407 км) г. Тогучин**

№п/п	Начало участка, км,м	Конец участка, км,м	Объект установки	Проектируемые		Установленные		К установке		Расположение
				Опор / светильников, шт	Протяжённость, м	Опор / светильников, шт	Протяжённость, м	Опор / светильников, шт	Протяжённость, м	
1	0,009	0,209		5/5	200	0/0	0	5/5	200	Левая кромка
2	0,322	0,371		2/2	49	0/0	0	2/2	49	Правая кромка
<b>Итого:</b>				<b>7/7</b>	<b>249</b>			<b>7/7</b>	<b>249</b>	

**Ведомость искусственного освещения**  
**ул. Строительная (2 участок протяженностью 0,176 км) г. Тогучин**

№п/п	Начало участка, км,м	Конец участка, км,м	Объект установки	Проектируемые		Установленные		К установке		Расположение
				Опор / светильников, шт	Протяжённость, м	Опор / светильников, шт	Протяжённость, м	Опор / светильников, шт	Протяжённость, м	
1	0,012	0,163		5/5	151	0/0	0	5/5	151	Правая кромка
<b>Итого:</b>				<b>5/5</b>	<b>151</b>			<b>5/5</b>	<b>151</b>	

**Ведомость искусственного освещения**  
**ул. Строительная (3 участок протяженностью 0,994 км) г. Тогучин**

№п/п	Начало участка, км,м	Конец участка, км,м	Объект установки	Проектируемые		Установленные		К установке		Расположение
				Опор / светильников, шт	Протяжённость, м	Опор / светильников, шт	Протяжённость, м	Опор / светильников, шт	Протяжённость, м	
1	0,592	0,692		3/3	100	0/0	0	3/3	100	Правая кромка
<b>Итого:</b>				<b>3/3</b>	<b>100</b>			<b>3/3</b>	<b>100</b>	

**Ведомость искусственного освещения**  
**ул. Школьная протяженностью 1,015 км г. Тогучин**

№п/п	Начало участка, км,м	Конец участка, км,м	Объект установки	Проектируемые		Установленные		К установке		Расположение
				Опор / светильников, шт	Протяжённость, м	Опор / светильников, шт	Протяжённость, м	Опор / светильников, шт	Протяжённость, м	
1	0,058	0,162		2/2	104	2/2	104	0/0	0	Правая кромка
2	0,237	0,237		1/1	0	1/1	0	0/0	0	Левая кромка

3	0,261	0,891		8/8	630	8/8	630	0/0	0	Правая кромка
4	0,956	0,956		1/1	0	0/0	0	1/1	0	Правая кромка
<b>Итого:</b>				<b>12/12</b>	<b>734</b>	<b>11/11</b>	<b>734</b>	<b>1/1</b>		

**Ведомость искусственного освещения**

**ул. Октябрьская протяженностью 0,799 км г. Тогучин**

№п/п	Начало участка, км,м	Конец участка, км,м	Объект установки	Проектируемые		Установленные		К установке		Расположение
				Опор / светильников, шт	Протяжённость, м	Опор / светильников, шт	Протяжённость, м	Опор / светильников, шт	Протяжённость, м	
1	0,060	0,310		6/6	250	0/0	0	6/6	250	Левая кромка
2	0,377	0,657		5/5	280	5/5	280	0/0	0	Левая кромка
3	0,686	0,686		1/1	0	1/1	0	0/0	0	Правая кромка
4	0,756	0,756		1/1	0	1/1	0	0/0	0	Левая кромка
<b>Итого:</b>				<b>13/13</b>	<b>530</b>	<b>7/7</b>	<b>280</b>	<b>6/6</b>	<b>250</b>	

**Ведомость искусственного освещения**

**ул. Пенькозаводская (1 участок протяженностью 1,314 км) г. Тогучин**

№п/п	Начало участка, км,м	Конец участка, км,м	Объект установки	Проектируемые		Установленные		К установке		Расположение
				Опор / светильников, шт	Протяжённость, м	Опор / светильников, шт	Протяжённость, м	Опор / светильников, шт	Протяжённость, м	
1	0,076	0,706		10/10	630	10/10	630	0/0	0	Правая кромка
2	0,751	0,751		1/1	0	0/0	0	1/1	0	Левая кромка
3	0,814	0,814		1/1	0	0/0	0	1/1	0	Левая кромка
4	0,864	0,864		1/1	0	1/1	0	0/0	0	Правая кромка
5	0,878	0,878		1/1	0	1/1	0	0/0	0	Левая кромка
6	0,926	0,926		1/1	0	0/0	0	1/1	0	Левая кромка
7	0,974	0,974		1/1	0	1/1	0	0/0	0	Левая кромка
8	1,023	1,136		3/3	113	0/0	0	3/3	113	Правая кромка
9	1,189	1,189		1/1	0	1/1	0	0/0	0	Правая кромка
10	1,267	1,267		1/1	0	1/1	0	0/0	0	Правая кромка
<b>Итого:</b>				<b>21/21</b>	<b>743</b>	<b>15/15</b>	<b>630</b>	<b>6/6</b>	<b>113</b>	

**Ведомость искусственного освещения**

**ул. Пенькозаводская (2 участок протяженностью 0,253 км) г. Тогучин**

№п/п	Начало участка, км,м	Конец участка, км,м	Объект установки	Проектируемые		Установленные		К установке		Расположение
				Опор / светильников, шт	Протяжённость, м	Опор / светильников, шт	Протяжённость, м	Опор / светильников, шт	Протяжённость, м	
1	0,026	0,188		4/4	162	0/0	0	4/4	162	Левая кромка
2	0,238	0,238		1/1	0	1/1	0	0/0	0	Левая кромка
<b>Итого:</b>				<b>5/5</b>	<b>162</b>	<b>1/1</b>		<b>4/4</b>	<b>162</b>	

**Ведомость искусственного освещения**

**ул. Гутовская (участок 1) протяженностью 1,170 км г. Тогучин**

№п/п	Начало участка, км,м	Конец участка, км,м	Объект установки	Проектируемые		Установленные		К установке		Расположение
				Опор / светильников, шт	Протяжённость, м	Опор / светильников, шт	Протяжённость, м	Опор / светильников, шт	Протяжённость, м	
1	0,020	0,870		18/18	850	18/18	850	0/0	0	Левая кромка
<b>Итого:</b>				<b>18/18</b>	<b>850</b>	<b>18/18</b>	<b>850</b>			

**Ведомость искусственного освещения**

**ул. Тогучинка протяженностью 0,787 км г. Тогучин**

№п/п	Начало участка, км,м	Конец участка, км,м	Объект установки	Проектируемые		Установленные		К установке		Расположение
				Опор / светильников, шт	Протяжённость, м	Опор / светильников, шт	Протяжённость, м	Опор / светильников, шт	Протяжённость, м	
1	0,025	0,320		7/7	295	0/0	0	7/7	295	Левая кромка
2	0,576	0,626		2/2	50	2/2	50	0/0	0	Правая кромка
3	0,649	0,749		3/3	100	3/3	100	0/0	0	Левая кромка
<b>Итого:</b>				<b>12/12</b>	<b>445</b>	<b>5/5</b>	<b>150</b>	<b>7/7</b>	<b>295</b>	

**Ведомость искусственного освещения**

**ул. Речная протяженностью 0,379 км г. Тогучин**

№п/п	Начало участка, км,м	Конец участка, км,м	Объект установки	Проектируемые		Установленные		К установке		Расположение
				Опор / светильников, шт	Протяжённость, м	Опор / светильников, шт	Протяжённость, м	Опор / светильников, шт	Протяжённость, м	
1	0,005	0,351		8/8	346	0/0	0	8/8	346	Левая кромка
<b>Итого:</b>				<b>8/8</b>	<b>346</b>			<b>8/8</b>	<b>346</b>	

**Ведомость искусственного освещения**

**ул. Звездная протяженностью 0,406 км г. Тогучин**

№п/п	Начало участка, км,м	Конец участка, км,м	Объект установки	Проектируемые		Установленные		К установке		Расположение
				Опор / светильников, шт	Протяжённость, м	Опор / светильников, шт	Протяжённость, м	Опор / светильников, шт	Протяжённость, м	
1	0,051	0,252		3/3	201	3/3	201	0/0	0	Правая кромка
2	0,309	0,309		1/1	0	0/0	0	1/1	0	Правая кромка
3	0,365	0,365		1/1	0	0/0	0	1/1	0	Правая кромка
<b>Итого:</b>				<b>5/5</b>	<b>201</b>	<b>3/3</b>	<b>201</b>	<b>2/2</b>		

**Ведомость искусственного освещения**

**ул. Добровольского протяженностью 0,848 км г. Тогучин**

№п/п	Начало участка, км,м	Конец участка, км,м	Объект установки	Проектируемые		Установленные		К установке		Расположение
				Опор / светильников, шт	Протяжённость, м	Опор / светильников, шт	Протяжённость, м	Опор / светильников, шт	Протяжённость, м	
1	0,091	0,091		1/1	0	1/1	0	0/0	0	Левая кромка
2	0,160	0,160		1/1	0	1/1	0	0/0	0	Левая кромка
3	0,269	0,269		1/1	0	0/0	0	1/1	0	Левая кромка

4	0,366	0,366		1/1	0	1/1	0	0/0	0	Левая кромка
5	0,472	0,472		1/1	0	1/1	0	0/0	0	Левая кромка
6	0,540	0,540		1/1	0	1/1	0	0/0	0	Левая кромка
7	0,592	0,836		6/6	244	0/0	0	6/6	244	Левая кромка
<b>Итого:</b>				<b>12/12</b>	<b>244</b>	<b>5/5</b>		<b>7/7</b>	<b>244</b>	

**Ведомость искусственного освещения**

**пер. Октябрьский (1 участок протяженностью 0,174 км) г. Тогучин**

№п/п	Начало участка, км,м	Конец участка, км,м	Объект установки	Проектируемые		Установленные		К установке		Расположение
				Опор / светильников, шт	Протяжённость, м	Опор / светильников, шт	Протяжённость, м	Опор / светильников, шт	Протяжённость, м	
1	-0,004	0,052		2/2	56	0/0	0	2/2	56	Правая кромка
2	0,087	0,087		1/1	0	1/1	0	0/0	0	Левая кромка
3	0,091	0,091		1/1	0	1/1	0	0/0	0	Правая кромка
4	0,123	0,123		1/1	0	1/1	0	0/0	0	Правая кромка
<b>Итого:</b>				<b>5/5</b>	<b>56</b>	<b>3/3</b>		<b>2/2</b>	<b>56</b>	

**Ведомость искусственного освещения**

**пер. Октябрьский (2 участок протяженностью 0,436 км) г. Тогучин**

№п/п	Начало участка, км,м	Конец участка, км,м	Объект установки	Проектируемые		Установленные		К установке		Расположение
				Опор / светильников, шт	Протяжённость, м	Опор / светильников, шт	Протяжённость, м	Опор / светильников, шт	Протяжённость, м	
1	0,013	0,413		10/10	400	0/0	0	10/10	400	Левая кромка
<b>Итого:</b>				<b>10/10</b>	<b>400</b>			<b>10/10</b>	<b>400</b>	

**Ведомость искусственного освещения**

**пер. Пролетарский протяженностью 0,215 км г. Тогучин**

№п/п	Начало участка, км,м	Конец участка, км,м	Объект установки	Проектируемые		Установленные		К установке		Расположение
				Опор / светильников, шт	Протяжённость, м	Опор / светильников, шт	Протяжённость, м	Опор / светильников, шт	Протяжённость, м	
1	0,011	0,208		5/5	197	0/0	0	5/5	197	Левая кромка
<b>Итого:</b>				<b>5/5</b>	<b>197</b>			<b>5/5</b>	<b>197</b>	

**Ведомость искусственного освещения**

**ул. М.Горького протяженностью 1.004 км г. Тогучин**

№п/п	Начало участка, км,м	Конец участка, км,м	Объект установки	Проектируемые		Установленные		К установке		Расположение
				Опор / светильников, шт	Протяжённость, м	Опор / светильников, шт	Протяжённость, м	Опор / светильников, шт	Протяжённость, м	
1	0,018	0,918		19/19	900	0/0	0	19/19	900	Левая кромка
<b>Итого:</b>				<b>19/19</b>	<b>900</b>			<b>19/19</b>	<b>900</b>	

**Ведомость искусственного освещения**

**ул. Парковая (км 0+000 - км 0+597) протяж. 0,597 км**

№п/п	Начало участка, км,м	Конец участка, км,м	Объект установки	Проектируемые		Установленные		К установке		Расположение
				Опор / светильников, шт	Протяжённость, м	Опор / светильников, шт	Протяжённость, м	Опор / светильников, шт	Протяжённость, м	
1	0,194	0,194		1/1	0	1/1	0	0/0	0	Левая кромка
2	0,231	0,231		1/1	0	1/1	0	0/0	0	Левая кромка
3	0,266	0,266		1/1	0	1/1	0	0/0	0	Левая кромка
4	0,370	0,370		1/1	0	1/1	0	0/0	0	Левая кромка
5	0,412	0,412		1/1	0	1/1	0	0/0	0	Левая кромка
<b>Итого:</b>				<b>5/5</b>		<b>5/5</b>				

**Ведомость искусственного освещения**

**ул. Володарского (км 0+000-км 1+492) протяж.1,492 км**

№п/п	Начало участка, км,м	Конец участка, км,м	Объект установки	Проектируемые		Установленные		К установке		Расположение
				Опор / светильников, шт	Протяжённость, м	Опор / светильников, шт	Протяжённость, м	Опор / светильников, шт	Протяжённость, м	
1	0,017	0,017		1/1	0	1/1	0	0/0	0	Левая кромка
2	0,092	0,092		1/1	0	1/1	0	0/0	0	Левая кромка
3	0,152	0,152		1/1	0	1/1	0	0/0	0	Левая кромка
4	0,242	0,441		5/5	199	5/5	199	0/0	0	Левая кромка
5	0,502	0,502		1/1	0	1/1	0	0/0	0	Левая кромка
6	0,532	0,532		1/1	0	1/1	0	0/0	0	Левая кромка
7	0,649	0,649		1/1	0	1/1	0	0/0	0	Левая кромка
8	0,653	0,653		1/1	0	1/1	0	0/0	0	Левая кромка
9	0,770	0,770		1/1	0	1/1	0	0/0	0	Левая кромка
10	0,883	0,883		1/1	0	1/1	0	0/0	0	Левая кромка
11	0,958	0,958		1/1	0	1/1	0	0/0	0	Левая кромка
12	1,040	1,040		1/1	0	1/1	0	0/0	0	Левая кромка
13	1,143	1,143		1/1	0	1/1	0	0/0	0	Левая кромка
14	1,235	1,433		5/5	198	5/5	198	0/0	0	Левая кромка
<b>Итого:</b>				<b>22/22</b>	<b>397</b>	<b>22/22</b>	<b>397</b>			

**Ведомость искусственного освещения**

**пер. Украинский (участки 1,2) (км 0+000 - км 0+585) протяж. 0,585 км**

№п/п	Начало участка, км,м	Конец участка, км,м	Объект установки	Проектируемые		Установленные		К установке		Расположение
				Опор / светильников, шт	Протяжённость, м	Опор / светильников, шт	Протяжённость, м	Опор / светильников, шт	Протяжённость, м	
1	0,082	0,082		1/1	0	1/1	0	0/0	0	Правая кромка
2	0,182	0,182		1/1	0	1/1	0	0/0	0	Правая кромка
3	0,226	0,226		1/1	0	1/1	0	0/0	0	Правая кромка
4	0,282	0,282		1/1	0	1/1	0	0/0	0	Правая кромка
5	0,337	0,337		1/1	0	1/1	0	0/0	0	Левая кромка
6	0,379	0,379		1/1	0	1/1	0	0/0	0	Правая кромка
<b>Итого:</b>				<b>6/6</b>		<b>6/6</b>				

**Ведомость искусственного освещения**

**ул. Чехова (км 0+000 - км 0+950) протяж. 0,950**

№п/п	Начало участка, км,м	Конец участка, км,м	Объект установки	Проектируемые		Установленные		К установке		Расположение
				Опор / светильников, шт	Протяжённость, м	Опор / светильников, шт	Протяжённость, м	Опор / светильников, шт	Протяжённость, м	
1	0,049	0,049		1/1	0	1/1	0	0/0	0	Левая кромка
2	0,200	0,200		1/1	0	1/1	0	0/0	0	Левая кромка
3	0,305	0,305		1/1	0	1/1	0	0/0	0	Левая кромка
4	0,338	0,338		1/1	0	1/1	0	0/0	0	Левая кромка
5	0,453	0,453		1/1	0	1/1	0	0/0	0	Левая кромка
6	0,524	0,524		1/1	0	1/1	0	0/0	0	Левая кромка
7	0,546	0,546		1/1	0	1/1	0	0/0	0	Левая кромка
8	0,747	0,747		1/1	0	1/1	0	0/0	0	Левая кромка
9	0,769	0,769		1/1	0	1/1	0	0/0	0	Левая кромка
10	0,877	0,877		1/1	0	1/1	0	0/0	0	Левая кромка
<b>Итого:</b>				<b>10/10</b>		<b>10/10</b>				

**Ведомость искусственного освещения**

**ул. Любви Шевцовой (км 0+000 - км 0+704) протяж. 0,704 км**

№п/п	Начало участка, км,м	Конец участка, км,м	Объект установки	Проектируемые		Установленные		К установке		Расположение
				Опор / светильников, шт	Протяжённость, м	Опор / светильников, шт	Протяжённость, м	Опор / светильников, шт	Протяжённость, м	
1	0,131	0,131		1/1	0	1/1	0	0/0	0	Левая кромка
2	0,247	0,247		1/1	0	1/1	0	0/0	0	Левая кромка
3	0,305	0,305		1/1	0	1/1	0	0/0	0	Правая кромка
4	0,400	0,400		1/1	0	1/1	0	0/0	0	Левая кромка
5	0,505	0,505		1/1	0	1/1	0	0/0	0	Левая кромка
6	0,568	0,568		1/1	0	1/1	0	0/0	0	Левая кромка
<b>Итого:</b>				<b>6/6</b>		<b>6/6</b>				

**Ведомость искусственного освещения**

**ул. Ульяны Громовой (км 0+000 - км 0+450) протяж. 0,450 км**

№п/п	Начало участка, км,м	Конец участка, км,м	Объект установки	Проектируемые		Установленные		К установке		Расположение
				Опор / светильников, шт	Протяжённость, м	Опор / светильников, шт	Протяжённость, м	Опор / светильников, шт	Протяжённость, м	
1	0,036	0,036		1/1	0	1/1	0	0/0	0	Левая кромка
2	0,060	0,060		1/1	0	1/1	0	0/0	0	Левая кромка
3	0,220	0,220		1/1	0	1/1	0	0/0	0	Левая кромка
4	0,258	0,258		1/1	0	1/1	0	0/0	0	Левая кромка
5	0,338	0,338		1/1	0	1/1	0	0/0	0	Левая кромка
6	0,385	0,385		1/1	0	1/1	0	0/0	0	Левая кромка
7	0,446	0,446		1/1	0	1/1	0	0/0	0	Левая кромка
<b>Итого:</b>				<b>7/7</b>		<b>7/7</b>				

**Ведомость искусственного освещения**

**пер. Восточный (км 0+000 - км 0+436) протяж. 0,436 км**

№п/п	Начало участка, км,м	Конец участка, км,м	Объект установки	Проектируемые		Установленные		К установке		Расположение
				Опор / светильников, шт	Протяжённость, м	Опор / светильников, шт	Протяжённость, м	Опор / светильников, шт	Протяжённость, м	
1	0,096	0,096		1/1	0	1/1	0	0/0	0	Правая кромка
2	0,243	0,243		1/1	0	1/1	0	0/0	0	Левая кромка
<b>Итого:</b>				<b>2/2</b>		<b>2/2</b>				

**Ведомость искусственного освещения**

ул. Олимпийская (км 0+000 - км 0+000) протяж.

№п/п	Начало участка, км,м	Конец участка, км,м	Объект установки	Проектируемые		Установленные		К установке		Расположение
				Опор / светильников, шт	Протяжённость, м	Опор / светильников, шт	Протяжённость, м	Опор / светильников, шт	Протяжённость, м	
1	0,062	0,311		6/6	249	6/6	249	0/0	0	Левая кромка
<b>Итого:</b>				<b>6/6</b>	<b>249</b>	<b>6/6</b>	<b>249</b>			

**Ведомость искусственного освещения**

ул. Обская (км0+000 - км0+336) протяж. 0,336 км

№п/п	Начало участка, км,м	Конец участка, км,м	Объект установки	Проектируемые		Установленные		К установке		Расположение
				Опор / светильников, шт	Протяжённость, м	Опор / светильников, шт	Протяжённость, м	Опор / светильников, шт	Протяжённость, м	
1	0,048	0,048		1/1	0	1/1	0	0/0	0	Правая кромка
2	0,110	0,110		1/1	0	1/1	0	0/0	0	Правая кромка
3	0,132	0,132		1/1	0	1/1	0	0/0	0	Правая кромка
4	0,291	0,291		1/1	0	1/1	0	0/0	0	Левая кромка
<b>Итого:</b>				<b>4/4</b>		<b>4/4</b>				

**Ведомость искусственного освещения**

ул. Осенняя (участки 1,2) (км0+000 - км0+392) протяж. 0,392 км

№п/п	Начало участка, км,м	Конец участка, км,м	Объект установки	Проектируемые		Установленные		К установке		Расположение
				Опор / светильников, шт	Протяжённость, м	Опор / светильников, шт	Протяжённость, м	Опор / светильников, шт	Протяжённость, м	
1	0,211	0,211		1/1	0	1/1	0	0/0	0	Левая кромка
2	0,285	0,285		1/1	0	1/1	0	0/0	0	Правая кромка
3	0,368	0,368		1/1	0	1/1	0	0/0	0	Левая кромка
<b>Итого:</b>				<b>3/3</b>		<b>3/3</b>				

**Ведомость искусственного освещения**

ул. Сурковская (км0+000-км0+342) протяж. 0,342 км

№п/п	Начало участка, км,м	Конец участка, км,м	Объект установки	Проектируемые		Установленные		К установке		Расположение
				Опор / светильников, шт	Протяжённость, м	Опор / светильников, шт	Протяжённость, м	Опор / светильников, шт	Протяжённость, м	
1	0,050	0,050		1/1	0	1/1	0	0/0	0	Правая кромка

2	0,141	0,141		1/1	0	1/1	0	0/0	0	Правая кромка
3	0,211	0,211		1/1	0	1/1	0	0/0	0	Правая кромка
<b>Итого:</b>				<b>3/3</b>		<b>3/3</b>				

**Ведомость искусственного освещения**

**ул. Полевая (км 0+000 - км 0+806) протяж. 0,806 км**

№п/п	Начало участка, км,м	Конец участка, км,м	Объект установки	Проектируемые		Установленные		К установке		Расположение
				Опор / светильников, шт	Протяжённость, м	Опор / светильников, шт	Протяжённость, м	Опор / светильников, шт	Протяжённость, м	
1	0,124	0,124		1/1	0	1/1	0	0/0	0	Правая кромка
2	0,379	0,379		1/1	0	1/1	0	0/0	0	Правая кромка
3	0,610	0,610		1/1	0	1/1	0	0/0	0	Левая кромка
4	0,685	0,685		1/1	0	1/1	0	0/0	0	Левая кромка
5	0,757	0,757		1/1	0	1/1	0	0/0	0	Левая кромка
<b>Итого:</b>				<b>5/5</b>		<b>5/5</b>				

**Ведомость искусственного освещения**

**ул. Рассветная (км0+000-км0+548) протяж. 0,548 км**

№п/п	Начало участка, км,м	Конец участка, км,м	Объект установки	Проектируемые		Установленные		К установке		Расположение
				Опор / светильников, шт	Протяжённость, м	Опор / светильников, шт	Протяжённость, м	Опор / светильников, шт	Протяжённость, м	
1	0,011	0,011		1/1	0	1/1	0	0/0	0	Левая кромка
2	0,057	0,057		1/1	0	1/1	0	0/0	0	Левая кромка
3	0,147	0,147		1/1	0	1/1	0	0/0	0	Левая кромка
4	0,192	0,192		1/1	0	1/1	0	0/0	0	Правая кромка
5	0,287	0,287		1/1	0	1/1	0	0/0	0	Правая кромка
6	0,400	0,400		1/1	0	1/1	0	0/0	0	Правая кромка
<b>Итого:</b>				<b>6/6</b>		<b>6/6</b>				

**Ведомость искусственного освещения**

**ул. Солнечная (км0+000-км0+517) протяж. 0,517 км**

№п/п	Начало участка, км,м	Конец участка, км,м	Объект установки	Проектируемые		Установленные		К установке		Расположение
				Опор / светильников, шт	Протяжённость, м	Опор / светильников, шт	Протяжённость, м	Опор / светильников, шт	Протяжённость, м	
1	0,031	0,031		1/1	0	1/1	0	0/0	0	Правая кромка
2	0,053	0,053		1/1	0	1/1	0	0/0	0	Левая кромка
3	0,121	0,121		1/1	0	1/1	0	0/0	0	Правая кромка
4	0,135	0,135		1/1	0	1/1	0	0/0	0	Левая кромка
5	0,199	0,199		1/1	0	1/1	0	0/0	0	Правая кромка
6	0,250	0,250		1/1	0	1/1	0	0/0	0	Правая кромка
7	0,337	0,337		1/1	0	1/1	0	0/0	0	Правая кромка
8	0,424	0,424		1/1	0	1/1	0	0/0	0	Правая кромка
9	0,495	0,495		1/1	0	1/1	0	0/0	0	Правая кромка
<b>Итого:</b>				<b>9/9</b>		<b>9/9</b>				



**Ведомость искусственного освещения**

**ул. Чкалова (участок 1) (км0+000-км0+561) протяж. 0,561 км**

№п/п	Начало участка, км,м	Конец участка, км,м	Объект установки	Проектируемые		Установленные		К установке		Расположение
				Опор / светильников, шт	Протяжённость, м	Опор / светильников, шт	Протяжённость, м	Опор / светильников, шт	Протяжённость, м	
1	0,017	0,017		1/1	0	1/1	0	0/0	0	Левая кромка
2	0,147	0,147		1/1	0	1/1	0	0/0	0	Правая кромка
3	0,280	0,280		1/1	0	1/1	0	0/0	0	Левая кромка
4	0,332	0,332		1/1	0	1/1	0	0/0	0	Левая кромка
5	0,365	0,365		1/1	0	1/1	0	0/0	0	Левая кромка
6	0,404	0,404		1/1	0	1/1	0	0/0	0	Левая кромка
7	0,465	0,465		1/1	0	1/1	0	0/0	0	Левая кромка
8	0,546	0,546		1/1	0	1/1	0	0/0	0	Левая кромка
<b>Итого:</b>				<b>8/8</b>		<b>8/8</b>				

**Ведомость искусственного освещения**

**ул. Чкалова (участок2) (км0+000-км0+411) протяж.0,411км**

№п/п	Начало участка, км,м	Конец участка, км,м	Объект установки	Проектируемые		Установленные		К установке		Расположение
				Опор / светильников, шт	Протяжённость, м	Опор / светильников, шт	Протяжённость, м	Опор / светильников, шт	Протяжённость, м	
1	0,094	0,094		1/1	0	1/1	0	0/0	0	Левая кромка
2	0,194	0,194		1/1	0	1/1	0	0/0	0	Левая кромка
3	0,375	0,375		1/1	0	1/1	0	0/0	0	Левая кромка
<b>Итого:</b>				<b>3/3</b>		<b>3/3</b>				

**Ведомость искусственного освещения**

**ул. Циолковского (км0+000 - км 0+582) протяж. 0,582 км**

№п/п	Начало участка, км,м	Конец участка, км,м	Объект установки	Проектируемые		Установленные		К установке		Расположение
				Опор / светильников, шт	Протяжённость, м	Опор / светильников, шт	Протяжённость, м	Опор / светильников, шт	Протяжённость, м	
1	0,105	0,105		1/1	0	1/1	0	0/0	0	Левая кромка
2	0,227	0,227		1/1	0	1/1	0	0/0	0	Левая кромка
3	0,295	0,295		1/1	0	1/1	0	0/0	0	Правая кромка
4	0,353	0,353		1/1	0	1/1	0	0/0	0	Правая кромка
5	0,395	0,395		1/1	0	1/1	0	0/0	0	Правая кромка
6	0,453	0,453		1/1	0	1/1	0	0/0	0	Правая кромка
7	0,474	0,474		1/1	0	1/1	0	0/0	0	Правая кромка
8	0,541	0,541		1/1	0	1/1	0	0/0	0	Правая кромка
<b>Итого:</b>				<b>8/8</b>		<b>8/8</b>				

**Ведомость искусственного освещения**

**ул. Новая (участки 1,2,3) (км0+000-км0+725) протяж. 0,725 км**

№п/п	Начало участка, км,м	Конец участка, км,м	Объект установки	Проектируемые		Установленные		К установке		Расположение
				Опор / светильников, шт	Протяжённость, м	Опор / светильников, шт	Протяжённость, м	Опор / светильников, шт	Протяжённость, м	
1	0,282	0,282		1/1	0	1/1	0	0/0	0	Правая кромка
2	0,329	0,329		1/1	0	1/1	0	0/0	0	Правая кромка
3	0,374	0,374		1/1	0	1/1	0	0/0	0	Правая кромка
4	0,554	0,554		1/1	0	1/1	0	0/0	0	Правая кромка
5	0,579	0,579		1/1	0	1/1	0	0/0	0	Правая кромка
6	0,721	0,721		1/1	0	1/1	0	0/0	0	Правая кромка
<b>Итого:</b>				<b>6/6</b>		<b>6/6</b>				

**Ведомость искусственного освещения**

**ул. Жуковского (км0+000-км0+435) протяж.0,435 км**

№п/п	Начало участка, км,м	Конец участка, км,м	Объект установки	Проектируемые		Установленные		К установке		Расположение
				Опор / светильников, шт	Протяжённость, м	Опор / светильников, шт	Протяжённость, м	Опор / светильников, шт	Протяжённость, м	
1	0,090	0,090		1/1	0	1/1	0	0/0	0	Правая кромка
2	0,178	0,178		1/1	0	1/1	0	0/0	0	Правая кромка
3	0,218	0,218		1/1	0	1/1	0	0/0	0	Правая кромка
4	0,295	0,295		1/1	0	1/1	0	0/0	0	Правая кромка
5	0,401	0,401		1/1	0	1/1	0	0/0	0	Правая кромка
<b>Итого:</b>				<b>5/5</b>		<b>5/5</b>				

**Ведомость искусственного освещения**

**ул. Королева (участки 1,2)(км0+000-км0+447) протяж.0,447км**

№п/п	Начало участка, км,м	Конец участка, км,м	Объект установки	Проектируемые		Установленные		К установке		Расположение
				Опор / светильников, шт	Протяжённость, м	Опор / светильников, шт	Протяжённость, м	Опор / светильников, шт	Протяжённость, м	
1	0,051	0,051		1/1	0	1/1	0	0/0	0	Правая кромка
2	0,091	0,091		1/1	0	1/1	0	0/0	0	Правая кромка
3	0,274	0,274		1/1	0	1/1	0	0/0	0	Правая кромка
4	0,319	0,319		1/1	0	1/1	0	0/0	0	Правая кромка
<b>Итого:</b>				<b>4/4</b>		<b>4/4</b>				

**Ведомость искусственного освещения**

**ул. Беляева (км0+000-км0+535) протяж.0,535км**

№п/п	Начало участка, км,м	Конец участка, км,м	Объект установки	Проектируемые		Установленные		К установке		Расположение
				Опор / светильников, шт	Протяжённость, м	Опор / светильников, шт	Протяжённость, м	Опор / светильников, шт	Протяжённость, м	
1	0,109	0,109		1/1	0	1/1	0	0/0	0	Левая кромка
2	0,313	0,313		1/1	0	1/1	0	0/0	0	Левая кромка
3	0,342	0,342		1/1	0	1/1	0	0/0	0	Левая кромка
4	0,373	0,373		1/1	0	1/1	0	0/0	0	Левая кромка
<b>Итого:</b>				<b>4/4</b>		<b>4/4</b>				

**Ведомость искусственного освещения**

**ул. Набережная (участки 1-5) (км0+000-км0+805) протяж. 0,805км**

№п/п	Начало участка, км,м	Конец участка, км,м	Объект установки	Проектируемые		Установленные		К установке		Расположение
				Опор / светильников, шт	Протяжённость, м	Опор / светильников, шт	Протяжённость, м	Опор / светильников, шт	Протяжённость, м	
1	0,190	0,190		1/1	0	1/1	0	0/0	0	Правая кромка
2	0,340	0,340		1/1	0	1/1	0	0/0	0	Правая кромка
3	0,378	0,378		1/1	0	1/1	0	0/0	0	Правая кромка
4	0,414	0,414		1/1	0	1/1	0	0/0	0	Левая кромка
5	0,472	0,472		1/1	0	1/1	0	0/0	0	Правая кромка
6	0,549	0,549		1/1	0	1/1	0	0/0	0	Правая кромка
7	0,612	0,612		1/1	0	1/1	0	0/0	0	Правая кромка
<b>Итого:</b>				<b>7/7</b>		<b>7/7</b>				

**Ведомость искусственного освещения**

**ул. Озерная (км0+000-км0+259) протяж.0,259км**

№п/п	Начало участка, км,м	Конец участка, км,м	Объект установки	Проектируемые		Установленные		К установке		Расположение
				Опор / светильников, шт	Протяжённость, м	Опор / светильников, шт	Протяжённость, м	Опор / светильников, шт	Протяжённость, м	
1	0,036	0,036		1/1	0	1/1	0	0/0	0	Левая кромка
2	0,095	0,095		1/1	0	1/1	0	0/0	0	Левая кромка
3	0,116	0,116		1/1	0	1/1	0	0/0	0	Левая кромка
4	0,156	0,156		1/1	0	1/1	0	0/0	0	Левая кромка
5	0,180	0,180		1/1	0	1/1	0	0/0	0	Правая кромка
6	0,212	0,212		1/1	0	1/1	0	0/0	0	Левая кромка
<b>Итого:</b>				<b>6/6</b>		<b>6/6</b>				

**Ведомость искусственного освещения**

**пер. Набережный (км0+000-км0+260) протяж.0,260км**

№п/п	Начало участка, км,м	Конец участка, км,м	Объект установки	Проектируемые		Установленные		К установке		Расположение
				Опор / светильников, шт	Протяжённость, м	Опор / светильников, шт	Протяжённость, м	Опор / светильников, шт	Протяжённость, м	
1	0,029	0,029		1/1	0	1/1	0	0/0	0	Левая кромка
2	0,054	0,054		1/1	0	1/1	0	0/0	0	Правая кромка
3	0,076	0,076		1/1	0	1/1	0	0/0	0	Левая кромка
4	0,108	0,108		1/1	0	1/1	0	0/0	0	Левая кромка
5	0,141	0,141		1/1	0	1/1	0	0/0	0	Левая кромка
6	0,190	0,190		1/1	0	1/1	0	0/0	0	Левая кромка
<b>Итого:</b>				<b>6/6</b>		<b>6/6</b>				

**Ведомость искусственного освещения**

**ул. Грибоедова (км0+000-км0+238) протяж.0,238км**

№п/п	Начало участка, км,м	Конец участка, км,м	Объект установки	Проектируемые		Установленные		К установке		Расположение
				Опор / светильников, шт	Протяжённость, м	Опор / светильников, шт	Протяжённость, м	Опор / светильников, шт	Протяжённость, м	
1	0,015	0,015		1/1	0	1/1	0	0/0	0	Правая кромка
2	0,063	0,063		1/1	0	1/1	0	0/0	0	Правая кромка
3	0,139	0,139		1/1	0	1/1	0	0/0	0	Правая кромка
4	0,220	0,220		1/1	0	1/1	0	0/0	0	Левая кромка
<b>Итого:</b>				<b>4/4</b>		<b>4/4</b>				

**Ведомость искусственного освещения**

пер. Грибоедова (км0+000-км0+118) протяж. 0,118 км

№п/п	Начало участка, км,м	Конец участка, км,м	Объект установки	Проектируемые		Установленные		К установке		Расположение
				Опор / светильников, шт	Протяжённость, м	Опор / светильников, шт	Протяжённость, м	Опор / светильников, шт	Протяжённость, м	
1	0,017	0,017		1/1	0	1/1	0	0/0	0	Правая кромка
2	0,058	0,058		1/1	0	1/1	0	0/0	0	Правая кромка
3	0,101	0,101		1/1	0	1/1	0	0/0	0	Правая кромка
<b>Итого:</b>				<b>3/3</b>		<b>3/3</b>				

**Ведомость искусственного освещения**

ул. Инюшка (участки 1,2) (км0+000-км0+415) протяж.0,415км

№п/п	Начало участка, км,м	Конец участка, км,м	Объект установки	Проектируемые		Установленные		К установке		Расположение
				Опор / светильников, шт	Протяжённость, м	Опор / светильников, шт	Протяжённость, м	Опор / светильников, шт	Протяжённость, м	
1	0,110	0,110		1/1	0	1/1	0	0/0	0	Левая кромка
2	0,315	0,315		1/1	0	1/1	0	0/0	0	Левая кромка
<b>Итого:</b>				<b>2/2</b>		<b>2/2</b>				

**Ведомость искусственного освещения**

ул. Инюшка (участок4) (км0+000-км0+237) протяж.0,237км

№п/п	Начало участка, км,м	Конец участка, км,м	Объект установки	Проектируемые		Установленные		К установке		Расположение
				Опор / светильников, шт	Протяжённость, м	Опор / светильников, шт	Протяжённость, м	Опор / светильников, шт	Протяжённость, м	
1	0,050	0,050		1/1	0	1/1	0	0/0	0	Левая кромка
2	0,110	0,110		1/1	0	1/1	0	0/0	0	Левая кромка
3	0,197	0,197		1/1	0	1/1	0	0/0	0	Левая кромка
<b>Итого:</b>				<b>3/3</b>		<b>3/3</b>				

**Ведомость искусственного освещения**

пер. Почтовый (км0+000-км0+125) протяж. 0,125 км

№п/п	Начало участка, км,м	Конец участка, км,м	Объект установки	Проектируемые		Установленные		К установке		Расположение
				Опор / светильников, шт	Протяжённость, м	Опор / светильников, шт	Протяжённость, м	Опор / светильников, шт	Протяжённость, м	
1	0,035	0,035		1/1	0	1/1	0	0/0	0	Правая кромка
2	0,056	0,056		1/1	0	1/1	0	0/0	0	Левая кромка
3	0,078	0,078		1/1	0	1/1	0	0/0	0	Левая кромка
4	0,101	0,101		1/1	0	1/1	0	0/0	0	Левая кромка
<b>Итого:</b>				<b>4/4</b>		<b>4/4</b>				

**Ведомость искусственного освещения**

ул. Северная (участок1) (км0+000-км0+216) протяж.0,216км

№п/п	Начало участка, км,м	Конец участка, км,м	Объект установки	Проектируемые		Установленные		К установке		Расположение
				Опор / светильников, шт	Протяжённость, м	Опор / светильников, шт	Протяжённость, м	Опор / светильников, шт	Протяжённость, м	
1	0,018	0,018		1/1	0	1/1	0	0/0	0	Левая кромка
2	0,041	0,041		1/1	0	1/1	0	0/0	0	Правая кромка
3	0,062	0,062		1/1	0	1/1	0	0/0	0	Правая кромка
<b>Итого:</b>				<b>3/3</b>		<b>3/3</b>				

**Ведомость искусственного освещения**

ул. Северная (участок2) (км0+000-км0+211) протяж.0,211км

№п/п	Начало участка, км,м	Конец участка, км,м	Объект установки	Проектируемые		Установленные		К установке		Расположение
				Опор / светильников, шт	Протяжённость, м	Опор / светильников, шт	Протяжённость, м	Опор / светильников, шт	Протяжённость, м	
1	0,051	0,051		1/1	0	1/1	0	0/0	0	Левая кромка
2	0,095	0,095		1/1	0	1/1	0	0/0	0	Левая кромка
3	0,136	0,136		1/1	0	1/1	0	0/0	0	Левая кромка
<b>Итого:</b>				<b>3/3</b>		<b>3/3</b>				

**Ведомость искусственного освещения**

ул. 8 Марта (км0+000-км0+188) протяж.0,188 км

№п/п	Начало участка, км,м	Конец участка, км,м	Объект установки	Проектируемые		Установленные		К установке		Расположение
				Опор / светильников, шт	Протяжённость, м	Опор / светильников, шт	Протяжённость, м	Опор / светильников, шт	Протяжённость, м	
1	0,031	0,031		1/1	0	1/1	0	0/0	0	Левая кромка
2	0,070	0,070		1/1	0	1/1	0	0/0	0	Левая кромка
3	0,094	0,094		1/1	0	1/1	0	0/0	0	Левая кромка
4	0,133	0,133		1/1	0	1/1	0	0/0	0	Левая кромка
<b>Итого:</b>				<b>4/4</b>		<b>4/4</b>				

**Ведомость искусственного освещения**

ул. Матросова (км0+000-км0+349) протяж. 0,349км

№п/п	Начало участка, км,м	Конец участка, км,м	Объект установки	Проектируемые		Установленные		К установке		Расположение
				Опор / светильников, шт	Протяжённость, м	Опор / светильников, шт	Протяжённость, м	Опор / светильников, шт	Протяжённость, м	
1	0,030	0,328		7/7	298	7/7	298	0/0	0	Левая кромка
<b>Итого:</b>				<b>7/7</b>	<b>298</b>	<b>7/7</b>	<b>298</b>			

**Ведомость искусственного освещения**

**ул. Шевченко (км0+000-км0+290) протяж.0,290км**

№п/п	Начало участка, км,м	Конец участка, км,м	Объект установки	Проектируемые		Установленные		К установке		Расположение
				Опор / светильников, шт	Протяжённость, м	Опор / светильников, шт	Протяжённость, м	Опор / светильников, шт	Протяжённость, м	
1	0,075	0,075		1/1	0	1/1	0	0/0	0	Правая кромка
2	0,142	0,142		1/1	0	1/1	0	0/0	0	Правая кромка
<b>Итого:</b>				<b>2/2</b>		<b>2/2</b>				

**Ведомость искусственного освещения**

**ул. Комарова (км0+000-км0+268) протяж.0,268 км**

№п/п	Начало участка, км,м	Конец участка, км,м	Объект установки	Проектируемые		Установленные		К установке		Расположение
				Опор / светильников, шт	Протяжённость, м	Опор / светильников, шт	Протяжённость, м	Опор / светильников, шт	Протяжённость, м	
1	0,042	0,262		5/5	220	5/5	220	0/0	0	Правая кромка
<b>Итого:</b>				<b>5/5</b>	<b>220</b>	<b>5/5</b>	<b>220</b>			

**Ведомость искусственного освещения**

**ул. Красноармейская (участки1,2) (км0+000-км1+213) протяж. 1,213 км**

№п/п	Начало участка, км,м	Конец участка, км,м	Объект установки	Проектируемые		Установленные		К установке		Расположение
				Опор / светильников, шт	Протяжённость, м	Опор / светильников, шт	Протяжённость, м	Опор / светильников, шт	Протяжённость, м	
1	0,093	0,093		1/1	0	1/1	0	0/0	0	Правая кромка
2	0,183	0,183		1/1	0	1/1	0	0/0	0	Правая кромка
3	0,595	0,595		1/1	0	1/1	0	0/0	0	Правая кромка
4	0,775	0,775		1/1	0	1/1	0	0/0	0	Правая кромка
5	0,803	0,803		1/1	0	1/1	0	0/0	0	Правая кромка
<b>Итого:</b>				<b>5/5</b>		<b>5/5</b>				

**Ведомость искусственного освещения**

**ул. Фетисова (участки1,2,3) (км0+000-км1+672) протяж.1,672 км**

№п/п	Начало участка, км,м	Конец участка, км,м	Объект установки	Проектируемые		Установленные		К установке		Расположение
				Опор / светильников, шт	Протяжённость, м	Опор / светильников, шт	Протяжённость, м	Опор / светильников, шт	Протяжённость, м	
1	0,015	0,224		5/5	209	5/5	209	0/0	0	Левая кромка
2	0,260	0,551		7/7	291	7/7	291	0/0	0	Левая кромка

3	1,002	1,002		1/1	0	1/1	0	0/0	0	Правая кромка
4	1,053	1,053		1/1	0	1/1	0	0/0	0	Левая кромка
5	1,087	1,087		1/1	0	1/1	0	0/0	0	Правая кромка
6	1,115	1,115		1/1	0	1/1	0	0/0	0	Левая кромка
7	1,194	1,194		1/1	0	1/1	0	0/0	0	Правая кромка
8	1,288	1,288		1/1	0	1/1	0	0/0	0	Левая кромка
9	1,369	1,369		1/1	0	1/1	0	0/0	0	Правая кромка
<b>Итого:</b>				<b>19/19</b>	<b>500</b>	<b>19/19</b>	<b>500</b>			

**Ведомость искусственного освещения**

**ул. Блюхера (участки1,2) (км0+000-км0+612) протяж.0,612км**

№п/п	Начало участка, км,м	Конец участка, км,м	Объект установки	Проектируемые		Установленные		К установке		Расположение
				Опор / светильников, шт	Протяжённость, м	Опор / светильников, шт	Протяжённость, м	Опор / светильников, шт	Протяжённость, м	
1	0,385	0,385		1/1	0	1/1	0	0/0	0	Правая кромка
2	0,403	0,403		1/1	0	1/1	0	0/0	0	Левая кромка
3	0,512	0,512		1/1	0	1/1	0	0/0	0	Правая кромка
<b>Итого:</b>				<b>3/3</b>		<b>3/3</b>				

**Ведомость искусственного освещения**

**пер. Дёповский (участки 1,2) (км0+000-км0+381) протяж. 0,381км**

№п/п	Начало участка, км,м	Конец участка, км,м	Объект установки	Проектируемые		Установленные		К установке		Расположение
				Опор / светильников, шт	Протяжённость, м	Опор / светильников, шт	Протяжённость, м	Опор / светильников, шт	Протяжённость, м	
1	0,204	0,353		4/4	149	4/4	149	0/0	0	Правая кромка
<b>Итого:</b>				<b>4/4</b>	<b>149</b>	<b>4/4</b>	<b>149</b>			

**Ведомость искусственного освещения**

**ул. Папанина (участки1,2,3) (км0+000-км1+156) протяж. 1,156 км**

№п/п	Начало участка, км,м	Конец участка, км,м	Объект установки	Проектируемые		Установленные		К установке		Расположение
				Опор / светильников, шт	Протяжённость, м	Опор / светильников, шт	Протяжённость, м	Опор / светильников, шт	Протяжённость, м	
1	0,326	0,326		1/1	0	1/1	0	0/0	0	Правая кромка
2	0,423	0,423		1/1	0	1/1	0	0/0	0	Левая кромка
3	0,540	0,540		1/1	0	1/1	0	0/0	0	Правая кромка
4	0,628	0,628		1/1	0	1/1	0	0/0	0	Правая кромка
5	0,711	0,711		1/1	0	1/1	0	0/0	0	Правая кромка
6	0,749	0,749		1/1	0	1/1	0	0/0	0	Правая кромка
7	0,816	0,816		1/1	0	1/1	0	0/0	0	Правая кромка
8	0,866	0,866		1/1	0	1/1	0	0/0	0	Левая кромка
9	0,975	0,975		1/1	0	1/1	0	0/0	0	Левая кромка
10	1,062	1,062		1/1	0	1/1	0	0/0	0	Левая кромка
<b>Итого:</b>				<b>10/10</b>		<b>10/10</b>				

**Ведомость искусственного освещения**

**пер. 2- ой Туннельный (км0+000-км0+284) протяж. 0,284 км**

№п/п	Начало участка, км,м	Конец участка, км,м	Объект установки	Проектируемые		Установленные		К установке		Расположение
				Опор / светильников, шт	Протяжённость, м	Опор / светильников, шт	Протяжённость, м	Опор / светильников, шт	Протяжённость, м	
1	0,067	0,067		1/1	0	1/1	0	0/0	0	Правая кромка
2	0,139	0,139		1/1	0	1/1	0	0/0	0	Левая кромка
3	0,195	0,195		1/1	0	1/1	0	0/0	0	Левая кромка
<b>Итого:</b>				<b>3/3</b>		<b>3/3</b>				

**Ведомость искусственного освещения**

**пер. Туннельный (км0+000-км0+354) протяж. 0,354 км**

№п/п	Начало участка, км,м	Конец участка, км,м	Объект установки	Проектируемые		Установленные		К установке		Расположение
				Опор / светильников, шт	Протяжённость, м	Опор / светильников, шт	Протяжённость, м	Опор / светильников, шт	Протяжённость, м	
1	0,161	0,161		1/1	0	1/1	0	0/0	0	Левая кромка
2	0,179	0,179		1/1	0	1/1	0	0/0	0	Правая кромка
3	0,188	0,188		1/1	0	1/1	0	0/0	0	Левая кромка
4	0,281	0,281		1/1	0	1/1	0	0/0	0	Правая кромка
<b>Итого:</b>				<b>4/4</b>		<b>4/4</b>				

**Ведомость искусственного освещения**

**ул. Сибирская 2-я (км0+000-км0+295) протяж. 0,295км**

№п/п	Начало участка, км,м	Конец участка, км,м	Объект установки	Проектируемые		Установленные		К установке		Расположение
				Опор / светильников, шт	Протяжённость, м	Опор / светильников, шт	Протяжённость, м	Опор / светильников, шт	Протяжённость, м	
1	0,086	0,086		1/1	0	1/1	0	0/0	0	Левая кромка
<b>Итого:</b>				<b>1/1</b>		<b>1/1</b>				

**Ведомость искусственного освещения**

**ул. Туннельная (участки1,2,3) (км0+000-км0+000) протяж. 0,000км**

№п/п	Начало участка, км,м	Конец участка, км,м	Объект установки	Проектируемые		Установленные		К установке		Расположение
				Опор / светильников, шт	Протяжённость, м	Опор / светильников, шт	Протяжённость, м	Опор / светильников, шт	Протяжённость, м	
1	0,231	0,231		1/1	0	1/1	0	0/0	0	Правая кромка
2	0,261	0,261		1/1	0	1/1	0	0/0	0	Левая кромка
<b>Итого:</b>				<b>2/2</b>		<b>2/2</b>				

**Ведомость искусственного освещения**

**ул. Сибирская (км0+000-км0+000) протяж.0,000км**

№п/п	Начало участка, км,м	Конец участка, км,м	Объект установки	Проектируемые		Установленные		К установке		Расположение
				Опор / светильников, шт	Протяжённость, м	Опор / светильников, шт	Протяжённость, м	Опор / светильников, шт	Протяжённость, м	
1	0,106	0,106		1/1	0	1/1	0	0/0	0	Левая кромка



2	0,273	0,273		1/1	0	1/1	0	0/0	0	Левая кромка
3	0,435	0,435		1/1	0	1/1	0	0/0	0	Правая кромка
4	0,484	0,484		1/1	0	1/1	0	0/0	0	Левая кромка
5	0,529	0,529		1/1	0	1/1	0	0/0	0	Правая кромка
<b>Итого:</b>				<b>5/5</b>		<b>5/5</b>				

**Ведомость искусственного освещения**

**пер. Чапаева (км0+000-км0+236) протяж.0,236км**

№п/п	Начало участка, км,м	Конец участка, км,м	Объект установки	Проектируемые		Установленные		К установке		Расположение
				Опор / светильников, шт	Протяжённость, м	Опор / светильников, шт	Протяжённость, м	Опор / светильников, шт	Протяжённость, м	
1	0,061	0,061		1/1	0	1/1	0	0/0	0	Левая кромка
2	0,149	0,149		1/1	0	1/1	0	0/0	0	Левая кромка
<b>Итого:</b>				<b>2/2</b>		<b>2/2</b>				

**Ведомость искусственного освещения**

**ул. Апрельская (участки1,2,3) (км0+000-км0+625) протяж.0,625км**

№п/п	Начало участка, км,м	Конец участка, км,м	Объект установки	Проектируемые		Установленные		К установке		Расположение
				Опор / светильников, шт	Протяжённость, м	Опор / светильников, шт	Протяжённость, м	Опор / светильников, шт	Протяжённость, м	
1	0,035	0,035		1/1	0	1/1	0	0/0	0	Левая кромка
2	0,345	0,345		1/1	0	1/1	0	0/0	0	Правая кромка
3	0,361	0,361		1/1	0	1/1	0	0/0	0	Левая кромка
4	0,462	0,462		1/1	0	1/1	0	0/0	0	Правая кромка
5	0,553	0,553		1/1	0	1/1	0	0/0	0	Левая кромка
6	0,557	0,557		1/1	0	1/1	0	0/0	0	Правая кромка
<b>Итого:</b>				<b>6/6</b>		<b>6/6</b>				

**Ведомость искусственного освещения**

**ул. Западная (участки1,2) (км0+000-км0+286) протяж. 0,286 км**

№п/п	Начало участка, км,м	Конец участка, км,м	Объект установки	Проектируемые		Установленные		К установке		Расположение
				Опор / светильников, шт	Протяжённость, м	Опор / светильников, шт	Протяжённость, м	Опор / светильников, шт	Протяжённость, м	
1	0,179	0,277		3/3	98	3/3	98	0/0	0	Левая кромка
<b>Итого:</b>				<b>3/3</b>	<b>98</b>	<b>3/3</b>	<b>98</b>			

**Ведомость искусственного освещения**

**ул. Ключевская (участки1,2) (км0+000-км0+265) протяж. 0,265 км**

№п/п	Начало участка, км,м	Конец участка, км,м	Объект установки	Проектируемые		Установленные		К установке		Расположение
				Опор / светильников, шт	Протяжённость, м	Опор / светильников, шт	Протяжённость, м	Опор / светильников, шт	Протяжённость, м	
1	0,132	0,257		3/3	125	3/3	125	0/0	0	Левая кромка
<b>Итого:</b>				<b>3/3</b>	<b>125</b>	<b>3/3</b>	<b>125</b>			

**Ведомость искусственного освещения**  
**ул. Рабочая (км0+000-км0+753) протяж.0,753км**

№п/п	Начало участка, км,м	Конец участка, км,м	Объект установки	Проектируемые		Установленные		К установке		Расположение
				Опор / светильников, шт	Протяжённость, м	Опор / светильников, шт	Протяжённость, м	Опор / светильников, шт	Протяжённость, м	
1	0,064	0,064		1/1	0	1/1	0	0/0	0	Правая кромка
2	0,128	0,128		1/1	0	1/1	0	0/0	0	Левая кромка
3	0,249	0,249		1/1	0	1/1	0	0/0	0	Левая кромка
4	0,406	0,406		1/1	0	1/1	0	0/0	0	Левая кромка
5	0,623	0,623		1/1	0	1/1	0	0/0	0	Левая кромка
<b>Итого:</b>				<b>5/5</b>		<b>5/5</b>				

**Ведомость тротуаров, пешеходных и велосипедных дорожек**

**ул. Коммунистическая ( 2 участок, протяженностью 0,443 км) г. Тогучин**

№п/п	Начало участка, км,м	Конец участка, км,м	Вид	Расположение	Ширина, м	Объект установки	Материал	Протяженность		
								Проектируемые, м	Установленные, м	К установке, м
1	0,003	0,016	Тротуар	Слева	1		Асфальтобетон	13	13	
2	0,004	0,015	Тротуар	Справа	1		Асфальтобетон	11	11	
3	0,015	0,036	Тротуар	Справа	1		Асфальтобетон	21		21
4	0,036	0,228	Тротуар	Справа	1		Асфальтобетон	192	192	
5	0,142	0,186	Тротуар	Слева	1		Асфальтобетон	44	44	
6	0,169	0,169	Тротуар	Справа	1		Асфальтобетон	0	0	
<b>Итого:</b>								<b>281</b>	<b>260</b>	<b>21</b>

**Ведомость тротуаров, пешеходных и велосипедных дорожек**

**ул. Майская протяженностью 1,717 км г. Тогучин**

№п/п	Начало участка, км,м	Конец участка, км,м	Вид	Расположение	Ширина, м	Объект установки	Материал	Протяженность		
								Проектируемые, м	Установленные, м	К установке, м
1	0,000	0,020	Тротуар	Слева	1		Асфальтобетон	20	20	
2	0,000	0,017	Тротуар	Справа	1		Асфальтобетон	17		17
3	0,020	0,374	Тротуар	Слева	1		Асфальтобетон	354	354	
4	0,389	0,492	Тротуар	Слева	1		Асфальтобетон	103	103	
5	0,505	0,565	Тротуар	Слева	1		Асфальтобетон	60	60	
6	0,543	0,585	Тротуар	Справа	1		Асфальтобетон	42	42	
7	0,604	0,675	Тротуар	Слева	1		Асфальтобетон	71	71	
8	0,680	0,765	Тротуар	Слева	1		Асфальтобетон	86	86	
9	0,771	0,895	Тротуар	Слева	1		Асфальтобетон	124	124	
10	1,230	1,258	Тротуар	Слева	1		Асфальтобетон	28	28	
11	1,230	1,252	Тротуар	Справа	1		Асфальтобетон	22	22	
12	1,264	1,286	Тротуар	Справа	1		Асфальтобетон	22	22	
13	1,266	1,368	Тротуар	Слева	1		Асфальтобетон	102	102	
14	1,680	1,680	Тротуар	Слева	1		Асфальтобетон	0	0	
<b>Итого:</b>								<b>1051</b>	<b>1034</b>	<b>17</b>

**Ведомость тротуаров, пешеходных и велосипедных дорожек**

**ул. Пролетарская протяженностью 2,241 км г. Тогучин**

№п/п	Начало участка, км,м	Конец участка, км,м	Вид	Расположение	Ширина, м	Объект установки	Материал	Протяженность		
								Проектируемые, м	Установленные, м	К установке, м
1	0,620	0,711	Тротуар	Справа	1		Асфальтобетон	91		91
2	0,620	0,726	Тротуар	Слева	1		Асфальтобетон	106		106
3	0,673	0,673	Тротуар	Слева	1		Асфальтобетон	0		0
4	1,342	1,365	Тротуар	Слева	1		Асфальтобетон	23	23	
5	1,342	1,358	Тротуар	Справа	1		Асфальтобетон	16	16	
<b>Итого:</b>								<b>236</b>	<b>39</b>	<b>197</b>

**Ведомость тротуаров, пешеходных и велосипедных дорожек**

**ул. Центральная (2 участок протяженностью 2.649 км) г. Тогучин**

№п/п	Начало участка, км,м	Конец участка, км,м	Вид	Расположение	Ширина, м	Объект установки	Материал	Протяженность		
								Проектируемые, м	Установленные, м	К установке, м
1	0,001	0,490	Тротуар	Слева	1		Асфальтобетон	489		489
2	0,443	0,468	Тротуар	Справа	1		Асфальтобетон	25		25
3	0,509	0,690	Тротуар	Слева	1		Асфальтобетон	181		181
4	0,708	0,888	Тротуар	Слева	1		Асфальтобетон	180		180
5	0,885	0,904	Тротуар	Справа	1		Асфальтобетон	19	19	
6	0,888	0,897	Тротуар	Слева	1		Асфальтобетон	9	9	
7	0,913	0,923	Тротуар	Слева	1		Асфальтобетон	10	10	
8	0,923	1,146	Тротуар	Справа	1		Асфальтобетон	223		223
9	1,163	1,341	Тротуар	Справа	1		Асфальтобетон	178		178
10	1,359	1,559	Тротуар	Справа	1		Асфальтобетон	200		200
11	1,577	1,812	Тротуар	Справа	1		Асфальтобетон	235		235
12	1,830	2,376	Тротуар	Справа	1		Асфальтобетон	546		546
<b>Итого:</b>								<b>2295</b>	<b>38</b>	<b>2257</b>

**Ведомость тротуаров, пешеходных и велосипедных дорожек**

**ул. Тракторная протяженностью 1,856 км г. Тогучин**

№п/п	Начало участка, км,м	Конец участка, км,м	Вид	Расположение	Ширина, м	Объект установки	Материал	Протяженность		
								Проектируемые, м	Установленные, м	К установке, м
1	0,008	0,035	Тротуар	Слева	1		Асфальтобетон	27		27
2	0,016	0,184	Тротуар	Справа	1		Асфальтобетон	168	168	
3	0,039	0,067	Тротуар	Слева	1		Асфальтобетон	28	28	
4	0,080	0,186	Тротуар	Слева	1		Асфальтобетон	106	106	
5	0,184	0,228	Тротуар	Справа	1		Асфальтобетон	44		44
6	0,186	0,191	Тротуар	Слева	1		Асфальтобетон	5		5
7	0,201	0,266	Тротуар	Слева	1		Асфальтобетон	65		65
8	0,285	0,341	Тротуар	Слева	1		Асфальтобетон	56		56
9	0,359	0,416	Тротуар	Слева	1		Асфальтобетон	57		57
10	0,434	0,489	Тротуар	Слева	1		Асфальтобетон	55		55

11	0,507	0,629	Тротуар	Слева	1		Асфальтобетон	122		122
12	0,630	0,684	Тротуар	Слева	1		Асфальтобетон	54	54	
13	0,702	0,776	Тротуар	Слева	1		Асфальтобетон	74	74	
14	0,793	0,923	Тротуар	Слева	1		Асфальтобетон	130		130
15	0,941	1,020	Тротуар	Слева	1		Асфальтобетон	79		79
16	1,038	1,141	Тротуар	Слева	1		Асфальтобетон	103		103
17	1,768	1,780	Тротуар	Слева	1		Асфальтобетон	12	12	
18	1,786	1,805	Тротуар	Слева	1		Асфальтобетон	19	19	
19	1,820	1,832	Тротуар	Слева	1		Асфальтобетон	12	12	
20	1,838	1,852	Тротуар	Слева	1		Асфальтобетон	14	14	
<b>Итого:</b>								<b>1230</b>	<b>487</b>	<b>743</b>

**Ведомость тротуаров, пешеходных и велосипедных дорожек**

**ул. Школьная протяженностью 1,015 км г. Тогучин**

№п/п	Начало участка, км,м	Конец участка, км,м	Вид	Расположение	Ширина, м	Объект установки	Материал	Протяженность		
								Проектируемые, м	Установленные, м	К установке, м
1	0,995	1,015	Тротуар	Справа	1		Асфальтобетон	20	20	
2	0,996	1,015	Тротуар	Слева	1		Асфальтобетон	19	19	
<b>Итого:</b>								<b>39</b>	<b>39</b>	

**Ведомость тротуаров, пешеходных и велосипедных дорожек**

**ул. Гутовская (участок 1) протяженностью 1,170 км г. Тогучин**

№п/п	Начало участка, км,м	Конец участка, км,м	Вид	Расположение	Ширина, м	Объект установки	Материал	Протяженность		
								Проектируемые, м	Установленные, м	К установке, м
1	-0,001	0,397	Тротуар	Справа	1		Асфальтобетон	398		398
2	0,415	0,789	Тротуар	Справа	1		Асфальтобетон	374		374
3	0,422	0,450	Тротуар	Слева	1		Асфальтобетон	28		28
4	0,808	0,876	Тротуар	Справа	1		Асфальтобетон	68		68
5	0,895	1,013	Тротуар	Справа	1		Асфальтобетон	118		118
<b>Итого:</b>								<b>986</b>		<b>986</b>

**Ведомость тротуаров, пешеходных и велосипедных дорожек**

**пер. Октябрьский (1 участок протяженностью 0,174 км) г. Тогучин**

№п/п	Начало участка, км,м	Конец участка, км,м	Вид	Расположение	Ширина, м	Объект установки	Материал	Протяженность		
								Проектируемые, м	Установленные, м	К установке, м
1	-0,004	0,142	Тротуар	Справа	1		Асфальтобетон	146	146	
2	0,034	0,173	Тротуар	Слева	1		Асфальтобетон	139	139	
3	0,036	0,036	Тротуар	Справа	1		Асфальтобетон	0	0	
<b>Итого:</b>								<b>285</b>	<b>285</b>	

**Ведомость остановок общественного транспорта**

**пер. Майский протяженностью 0,648 км г. Тогучин**

№п/п	Адрес, км,м	Расположение	Название	Наличие посадочных площадок, заездных карманов, павильонов		Наличие переходно-скоростных полос	Длина по нормативу, м		Фактическая длина, м	
				обустроено	требуется		разгон	торможение	разгон	торможение
1	0,231	Справа			заездной карман, площадка ожидания, павильон, посадочная площадка	Нет	130	75	—	—

**Ведомость остановок общественного транспорта**

**ул. О. Кошевого протяженностью 0,449 км г. Тогучин**

№п/п	Адрес, км,м	Расположение	Название	Наличие посадочных площадок, заездных карманов, павильонов		Наличие переходно-скоростных полос	Длина по нормативу, м		Фактическая длина, м	
				обустроено	требуется		разгон	торможение	разгон	торможение
1	0,044	Слева			заездной карман, площадка ожидания, павильон, посадочная площадка	Нет	130	75	—	—

**Ведомость остановок общественного транспорта**

**ул. Майская протяженностью 1,717 км г. Тогучин**

№п/п	Адрес, км,м	Расположение	Название	Наличие посадочных площадок, заездных карманов, павильонов		Наличие переходно-скоростных полос	Длина по нормативу, м		Фактическая длина, м	
				обустроено	требуется		разгон	торможение	разгон	торможение
1	0,541	Слева			заездной карман, площадка ожидания, павильон	Нет	130	75	—	—
2	0,562	Справа			заездной карман, площадка ожидания, павильон	Нет	130	75	—	—
3	1,258	Справа			заездной карман, площадка ожидания, павильон, посадочная площадка	Нет	130	75	—	—

**Ведомость остановок общественного транспорта**

**ул. Центральная (2 участок протяженностью 2.649 км) г. Тогучин**

№п/п	Адрес, км,м	Расположение	Название	Наличие посадочных площадок, заездных карманов, павильонов		Наличие переходно-скоростных полос	Длина по нормативу, м		Фактическая длина, м	
				обустроено	требуется		разгон	торможение	разгон	торможение
1	0,006	Справа			заездной карман, площадка ожидания, павильон, посадочная площадка	Нет	130	75	—	—

2	0,417	Слева		заездной карман	площадка ожидания, павильон, посадочная площадка	Нет	130	75	—	—
3	0,475	Справа		заездной карман	площадка ожидания, павильон, посадочная площадка	Нет	130	75	—	—

**Ведомость остановок общественного транспорта**

**ул. Тракторная протяженностью 1,856 км г. Тогучин**

№п/п	Адрес, км,м	Расположение	Название	Наличие посадочных площадок, заездных карманов, павильонов		Наличие переходно-скоростных полос	Длина по нормативу, м		Фактическая длина, м	
				обустроено	требуется		разгон	торможение	разгон	торможение
1	0,060	Справа		заездной карман, площадка ожидания, павильон		Нет	130	75	—	—
2	0,151	Слева		заездной карман, площадка ожидания, павильон		Нет	130	75	—	—
3	0,822	Слева			заездной карман, площадка ожидания, павильон, посадочная площадка	Нет	120	80	—	—
4	1,764	Слева		площадка ожидания, павильон		Нет	130	75	—	—

**Ведомость остановок общественного транспорта**

**ул. Гоголя (участок 1) протяженностью 1,198 км г. Тогучин**

№п/п	Адрес, км,м	Расположение	Название	Наличие посадочных площадок, заездных карманов, павильонов		Наличие переходно-скоростных полос	Длина по нормативу, м		Фактическая длина, м	
				обустроено	требуется		разгон	торможение	разгон	торможение
1	0,934	Справа		заездной карман	площадка ожидания, павильон, посадочная площадка	Нет	130	75	—	—

**Ведомость остановок общественного транспорта**

**ул. Строительная (3 участок протяженностью 0,994 км) г. Тогучин**

№п/п	Адрес, км,м	Расположение	Название	Наличие посадочных площадок, заездных карманов, павильонов		Наличие переходно-скоростных полос	Длина по нормативу, м		Фактическая длина, м	
				обустроено	требуется		разгон	торможение	разгон	торможение
1	0,629	Справа		площадка ожидания, павильон		Нет	130	75	—	—

**Ведомость остановок общественного транспорта**  
**ул. Гитовская (участок 1) протяженностью 1,170 км г. Тогучин**

№п/п	Адрес, км,м	Расположение	Название	Наличие посадочных площадок, заездных карманов, павильонов		Наличие переходно-скоростных полос	Длина по нормативу, м		Фактическая длина, м	
				обустроено	требуется		разгон	торможение	разгон	торможение
1	0,028	Справа			заездной карман, площадка ожидания, павильон, посадочная площадка	Нет	130	75	—	—
2	0,456	Слева			заездной карман, площадка ожидания, павильон, посадочная площадка	Нет	130	75	—	—
3	0,763	Слева		заездной карман	площадка ожидания, павильон, посадочная площадка	Нет	120	80	—	—

**Ведомость остановок общественного транспорта**  
**пер. Восточный (км 0+000 - км 0+436) протяж. 0,436 км**

№п/п	Адрес, км,м	Расположение	Название	Наличие посадочных площадок, заездных карманов, павильонов		Наличие переходно-скоростных полос	Длина по нормативу, м		Фактическая длина, м	
				обустроено	требуется		разгон	торможение	разгон	торможение
1	0,257	Справа			площадка ожидания, павильон, посадочная площадка	Нет	110	85	—	—

**Ведомость искусственных неровностей**  
**ул. Коммунистическая ( 2 участок, протяженностью 0,443 км) г. Тогучин**

№п/п	Адрес, км,м	Расположение	Конструкция	Размеры			Объём, м³	Состояние
				Длина, м	Ширина, м	Высота, м		
1	0,150	По всей ширине дороги	Монолитная	4,25	7,5	0,07	1,651	Установлено
2	0,191	По всей ширине дороги	Монолитная	4,25	7,5	0,07	1,651	Установлено
<b>Итого:</b>	Установлено	2						
	Требуется	0						

**Ведомость искусственных неровностей**  
**ул. Центральная (2 участок протяженностью 2.649 км) г. Тогучин**

№п/п	Адрес, км,м	Расположение	Конструкция	Размеры			Объём, м³	Состояние
				Длина, м	Ширина, м	Высота, м		
1	1,561	По всей ширине дороги	Монолитная	4,25	7,5	0,07	1,651	Установлено
2	1,577	По всей ширине дороги	Монолитная	4,25	7,5	0,07	1,651	Установлено

<b>Итого:</b>	Установлено	2
	Требуется	0

**Ведомость искусственных неровностей**

**ул. Тракторная протяженностью 1,856 км г. Тогучин**

№п/п	Адрес, км,м	Расположение	Конструкция	Размеры			Объём, м³	Состояние
				Длина, м	Ширина, м	Высота, м		
1	0,171	По всей ширине дороги	Монолитная	4,25	7,5	0,07	1,651	Установлено
2	0,216	По всей ширине дороги	Монолитная	4,25	7,5	0,07	1,651	Установлено
<b>Итого:</b>	Установлено	2						
	Требуется	0						