



ПРОЕКТ
ОРГАНИЗАЦИИ ДОРОЖНОГО ДВИЖЕНИЯ
НА ТЕРРИТОРИИ МУНИЦИПАЛЬНОГО ОБРАЗОВАНИЯ
ГОРОДА ТОГУЧИН ТОГУЧИНСКОГО РАЙОНА НОВОСИБИРСКОЙ ОБЛАСТИ



2023 г.

ТОМ 1

РАЗРАБОТАЛ:

Директор ООО «СИБСДК-ГРУПП»



Дацко И.В.

УТВЕРЖДАЮ:

Согласовано

Согласовано

ПРОЕКТ

ОРГАНИЗАЦИИ ДОРОЖНОГО ДВИЖЕНИЯ

ГОРОДА ТОГУЧИН ТОГУЧИНСКОГО РАЙОНА НОВОСИБИРСКОЙ ОБЛАСТИ

Заказчик: Администрация г. Тогучин
Тогучинского района Новосибирской области

Разработчик: ООО «СИБСДК-ГРУПП»

Номер тома: 1

Дата разработки: январь 2023 г.

Том 1

Количество томов:2

СОДЕРЖАНИЕ

| Наименование глав | № страницы |
|--|------------|
| Введение | 7 |
| 1. Анализ существующей дорожно-транспортной ситуации | 8 |
| 1.1. Характеристика территории | 8 |
| 1.2. Характеристика участков автомобильных дорог (улиц) | 10 |
| 1.3. Анализ существующей организации движения транспортных средств и пешеходов | 10 |
| 1.4. Анализ размещения и состояния существующих технических средств организации дорожного движения | 10 |
| 1.5. Характеристика основных параметров дорожного движения | 10 |
| 1.6. Причинно-следственный анализ возникновения ДТП | 10 |
| 2. Проектные решения по организации дорожного движения. | 11 |
| 3. Расчет объемов строительно – монтажных работ | 12 |
| 4. Оценка эффективности решений по организации дорожного движения | 12 |
| Графическая часть. Схемы (чертежи) организации дорожного движения) | 14 |
| Схемы организации дорожного движения по улицам: | 14-279 |
| -Ул. Крупской | 14 |
| -Ул. Есенина | 17 |
| -Ул. Железнодорожная | 18 |
| -Ул. Пушкина | 23 |
| -Ул. Ломоносова | 27 |
| -Ул. Бригадная | 37 |
| -Ул. Никитина | 43 |
| -Ул. Целинная | 44 |
| -Ул. Маяковского | 45 |
| -Пер. Безымянный | 46 |
| -Ул. Мира | 47 |
| -Ул. Лермонтова | 48 |

| | |
|-----------------------|-----|
| -Ул. Вокзальная | 51 |
| -Ул. Линейная | 61 |
| -Ул. Кирпичная | 64 |
| -Ул. Дзержинского | 67 |
| -Ул. Машинотракторная | 71 |
| -Пер. Дзержинского | 72 |
| -Ул. Дёповская | 75 |
| -Ул. Свердлова | 87 |
| -Ул. Юбилейная | 95 |
| -Ул. Транспортная | 96 |
| -Ул. Крылова | 99 |
| -Ул. Садовая | 100 |
| -Ул. Комсомольская | 104 |
| -Ул. Береговая | 114 |
| -Ул. Заводская | 122 |
| -Ул. Островского | 130 |
| -Ул. Ленина | 138 |
| -Ул. Щорса | 145 |
| -Ул. Котовского | 146 |
| -Ул. Плановая | 147 |
| -Ул. Лапина | 149 |
| -Ул. Добролюбова | 156 |
| -Ул. Белинского | 159 |
| -Ул. Лесная | 161 |
| -Ул. Театральная | 167 |
| -Ул. Челюскинцев | 168 |

| | |
|------------------------------|-----|
| Ул. Боровлянка | 182 |
| Ул. Березовая | 245 |
| Ул. Березовская (подстанция) | 275 |
| Ул. Боровая | 198 |
| Ул. Гагарина | 259 |
| Ул. Глинки | 261 |
| Ул. Герцена | 255 |
| Ул. Зеленая | 186 |
| Ул. Коллективная | 209 |
| Ул. Кирова | 248 |
| Ул. Калинина | 250 |
| Ул. Космическая | 267 |
| Ул. Логовская | 240 |
| Ул. Луговая | 205 |
| Ул. Молодежная | 226 |
| Ул. Нагорная | 237 |
| Ул. Некрасова | 207 |
| Ул. Омская | 257 |
| Ул. Пионерская | 192 |
| Ул. Партизанская | 246 |
| Ул. Первомайская | 214 |
| Ул. Промышленная | 211 |
| Ул. Сосновая | 276 |
| Ул. Снежная | 268 |
| Ул. Томская | 173 |
| Ул. Трудовая | 201 |

| | |
|----------------------------------|-----|
| Ул. Урицкого | 278 |
| Ул. Чернышевского | 203 |
| Ул. Чайковского | 264 |
| Ул. 2- ая Чайковского | 252 |
| Ул. Южная | 222 |
| Ул. Элеваторная | 178 |
| пер. Чаплыгина | 270 |
| пер. 40 лет Октября | 269 |
| Пер. Ленина | 189 |
| Пер. 1- ый Советский | 197 |
| Пер. 2- ый Советский | 196 |
| Пер. Печатный | 279 |
| Пер Кооперативный | 175 |
| Пер. Элеваторный | 176 |
| Пер. Киикский | 191 |
| Микашевского | 230 |
| Горина | 232 |
| Казакова | 220 |
| Ванина | 218 |
| Гербера | 271 |
| Покрышкина | 273 |
| Условные обозначения и пояснения | 280 |
| Ведомости проектируемых ТСОДД | 282 |

ВВЕДЕНИЕ

Проект организации дорожного движения на территории муниципального образования г. Тогучин Тогучинского района Новосибирской области выполнен на основании муниципального контракта на разработку проекта организации дорожного движения.

Проект организации дорожного движения разработан по материалам обследований, выполненных сотрудниками ООО "СИБСДК-ГРУПП" в 2022 году.

Проект организации дорожного движения разрабатывается на основании пункта 2 статьи 21 Федерального закона "О безопасности дорожного движения" от 10 декабря 1995 г. №196-ФЗ (с изменениями и дополнениями). Целью разработки проекта является оптимизация методов организации дорожного движения на автомобильных дорогах и улицах или отдельных ее участках, для обеспечения безопасности движения транспортных средств и пешеходов, своевременного формирования участников движения о дорожных условиях, обеспечения правильного использования водителями ширины проезжей части и увеличения пропускной способности автомобильных дорог и улиц.

Проект организации дорожного движения составлен в соответствии с Приказом Министерства транспорта РФ "Об утверждении Правил подготовки документации по организации дорожного движения" от 30 июля 2020 года N 274. Проектом предусмотрен комплекс работ, при котором производится установка дорожных знаков, нанесение горизонтальной дорожной разметки, монтаж удерживающих и ограничивающих ограждений, а так же даются рекомендации по оборудованию улицы пешеходными тротуарами или пешеходными дорожками и наружным освещением.

Размер знаков, форма и цвет приняты по ГОСТ 32945-2014 «Знаки дорожные. Технические требования» и ГОСТ Р 52290-2004 и «Знаки дорожные. Общие технические требования», расстановка технических средств принята по ГОСТ Р 52289-2019 "Технические средства организации дорожного движения. Правила применения дорожных знаков, разметки, светофоров, дорожных ограждений и направляющих устройств".

Рисунок 1 – Ситуационный план Тогучинского района

Тогучинский район расположен на востоке области. Граничит с Болотнинским, Мошковским, Новосибирским, Искитимским и Маслянинским районами Новосибирской области, а также Кемеровской областью.

Территория района по данным на 2008 год — 605,8 тыс. га, в том числе сельхозугодья — 349,8 тыс. га (57,7 % всей площади). По его территории протекает одна из наиболее многоводных рек области — Иня, а также её многочисленные притоки.

Весь Тогучинский район находится в пределах гор Южной Сибири. Форма рельефа г. Тогучина слабоувалистая равнина с абсолютными отметками 200-300м.

Географическое положение определяют города природные условия. В г.Тогучине континентальный климат умеренных широт.

Город Тогучин расположен в Новосибирской области, в восточной части от г. Новосибирска.

По характеру рельефа г. Тогучина занимает переходное положение от Западно-Сибирской низменности к Салаирскому кряжу. Территория г. Тогучина расчленена р. Иня и ее протоками. Форма рельефа г. Тогучина слабоувалистая равнина с абсолютными отметками 200-300м.

Современный рельеф связан с геологическим строением территории и историей ее развития, так как город находится на юго-востоке Западно-Сибирской платформе. А так же расположен на Кузнецком тектоническом прогибе и заполнен в основном отложениями среднего девона. Они состоят из песчаников, аргиллитов, алевролитов.

Рассматриваемая территория находится в третьей дорожно-климатической зоне и характеризуется резко выраженным континентальным климатом с продолжительной суровой зимой, сравнительно коротким, но теплым летом, поздними весенними и ранними осенними заморозками.

Г. Тогучин является административным центром Тогучинского района.

С районным центром г. Тогучин, связывают следующие автомобильные дороги находящаяся в оперативном управлении ГКУ

НСО ТУАД: «129 км а/д "Р-255" - Тогучин – Карпысак», «139 км а/д "К-19р" – Степногутово», «Тогучин – Елтышево»

Ситуационный план Тогучинского района представлена на рисунке 1.

1.2 Характеристика участков автомобильных дорог (улиц)

Характеристики участков автомобильных дорог для разработки ПОДД приняты на основании данных полученных в результате работ по разработке ПОДД силами ООО «СИБСДК-ГРУПП» в 2022 г.

В соответствии с заключенным контрактом на разработку ПОДД г. Тогучина, объектами проектирования являются вся улично-дорожная сеть г. Тогучин.

Схемы организации дорожного движения представленные далее, содержат в себе информацию о количестве полос движения участков автомобильных дорог (улиц).

1.3 Анализ существующей организации движения транспортных средств и пешеходов

Движение транспортных средств по состоянию на июнь 2022 г. на территории г.Тогучин организовано посредством основных положений правил дорожного движения Российской Федерации и технических средств организации дорожного движения, находящихся частично в неудовлетворительном состоянии. Общественный транспорт представлен в виде автобусов (иной отсутствует), осуществляет доставку пассажиров как до г.Тогучин так и осуществляет движение, посадку и высадку пассажиров внутри г. Тогучин. Движение пешеходов по основным улицам г. Тогучин организовано посредством тротуаров и пешеходных дорожек. Движение пешеходов на второстепенных улицах и проездах организовано за полосой отвода улиц, а так же по бортке проезжих частей.

1.4 Анализ размещения и состояния существующих технических средств организации дорожного движения (далее – ТСОДД)

Существующие технические средства организации дорожного движения по состоянию на июнь 2022 г. находятся в частично неудовлетворительном состоянии. Часть ТСОДД утрачена или отсутствует. На схемах существующие ТСОДД отмечены линиями и

подписями черного цвета, проектируемы ТСОДД линиями и подписями красного цвета. В основном ТСОДД в г. Тогучин располагаются на основных дорогах поселения, местных улицах и местных дорогах, у детских образовательных учреждений в виде: дорожных знаков, светофоров, пеш. ограждений, искусственного освещения и имеет в большей степени удовлетворительное состояние. На улицах в г. Тогучин с категорией проезд большая часть ТСОДД утрачена или отсутствует.

1.5 Характеристика основных параметров дорожного движения

Интенсивность движения транспортных средств по основным улицам в г. Тогучин составляет от 2000 до 8000 авт/сут. по улицам, имеющим категорию «проезд» в соответствии с СП 42.13330.2016 от 50 до 200 авт/сут. При этом в основном транспортный поток на 85 % представлен легковыми транспортными средствами в т.ч. мотоциклами, 13% представляют сельскохозяйственная техника (трактора, грузовики и др.), 2% представляют автобусы (общественный транспорт).

1.6 Причинно-следственный анализ возникновения ДТП

По данным предоставленным Заказчиком (Администрацией г. Тогучин), на территории г. Тогучин отсутствуют места концентрации ДТП и очаги аварийности.

2 Проектные решения по организации дорожного движения

Основные проектные решения по организации дорожного движения представлены в виде схем (чертежей) по каждой автомобильной дороге (улице) входящей в состав муниципального образования, и находящейся в собственности администрации муниципального образования.

Проект организации дорожного движения разработан основываясь на существующую дорожную обстановку. Необходимо отметить, что принятые проектные решения не вносят изменения в привычный для пользователей дорог режим организации движения, а направлены на повышение безопасности дорожного движение как водителей, так и пешеходов, основываясь на положениях нормативно-технической документации и законодательства Российской Федерации.

3 Расчет объемов строительно – монтажных работ

Объемы необходимых ТСОДД представлены в виде ведомостей по каждому из видов технических средств организации дорожного движения. Стоимость строительно – монтажных работ должна определяться Заказчиком по следующим причинам.

1. Стоимость должна быть уточнена по состоянию на год в который планируется установка тех или иных ТСОДД.
2. Монтаж ТСОДД таких как дорожные знаки, пешеходные ограждения, тротуары (пешеходные дорожки), светофорные объекты, в соответствии с Приказом министерства транспорта Российской Федерации № 402 от 16.11.2012 г. «Об утверждении Классификации работ по капитальному ремонту, ремонту и содержанию автомобильных дорог». осуществляется в рамках работ по капитальному ремонту или ремонту автомобильных дорог (улиц). Для выполнения работ по капитальному ремонту или ремонту требуется разработка проектно-сметной документации в рамках которой будет произведен подсчет объемов земляных работ, произведен выбор оптимальных материалов изделий и полуфабрикатов для выполнения проектных решений, будут избраны оптимальные технологии для выполнения тех или иных видов работ.

4 Оценка эффективности решений по организации дорожного движения

Принятые проектные решения:

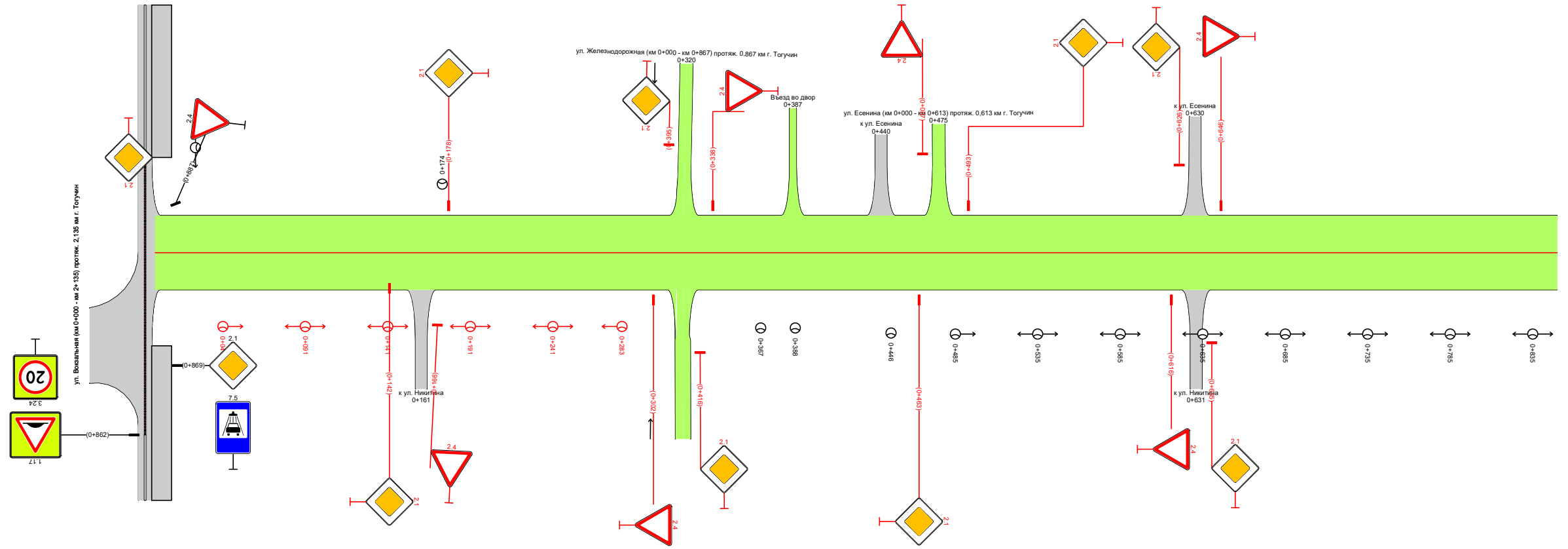
- 1.установка дорожных знаков;
- 2.устройство тротуаров или пешеходных дорожек;
- 3.установка пешеходных ограждений;
- 4.приведение остановок общественного транспорта в нормативное состояние;
- 5.установка недостающего искусственного освещения;
- 6.установка светофорных объектов.

Которые отражены в схемах (чертежах) по каждой автомобильной дороге (улице), доказали свою эффективность работы на протяжении многих десятилетий. Принятые решения не имеют инновационного характера, и опираются на основную нормативно -

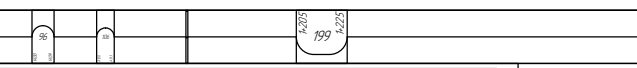

техническую документацию, действующую на территории Российской Федерации, и законодательство регулирующее данную сферу жизнедеятельности на территории Российской Федерации.

| | | |
|---|-------------------|--|
| Тротуары слева | | |
| Дорожные ограждения и направляющие устройства слева | На обочине | |
| | На разделительной | |
| Дорожная разметка слева | | |
| Элементы в плане | | |
| Продольный профиль | | |
| Видимость в обратном направлении | | |

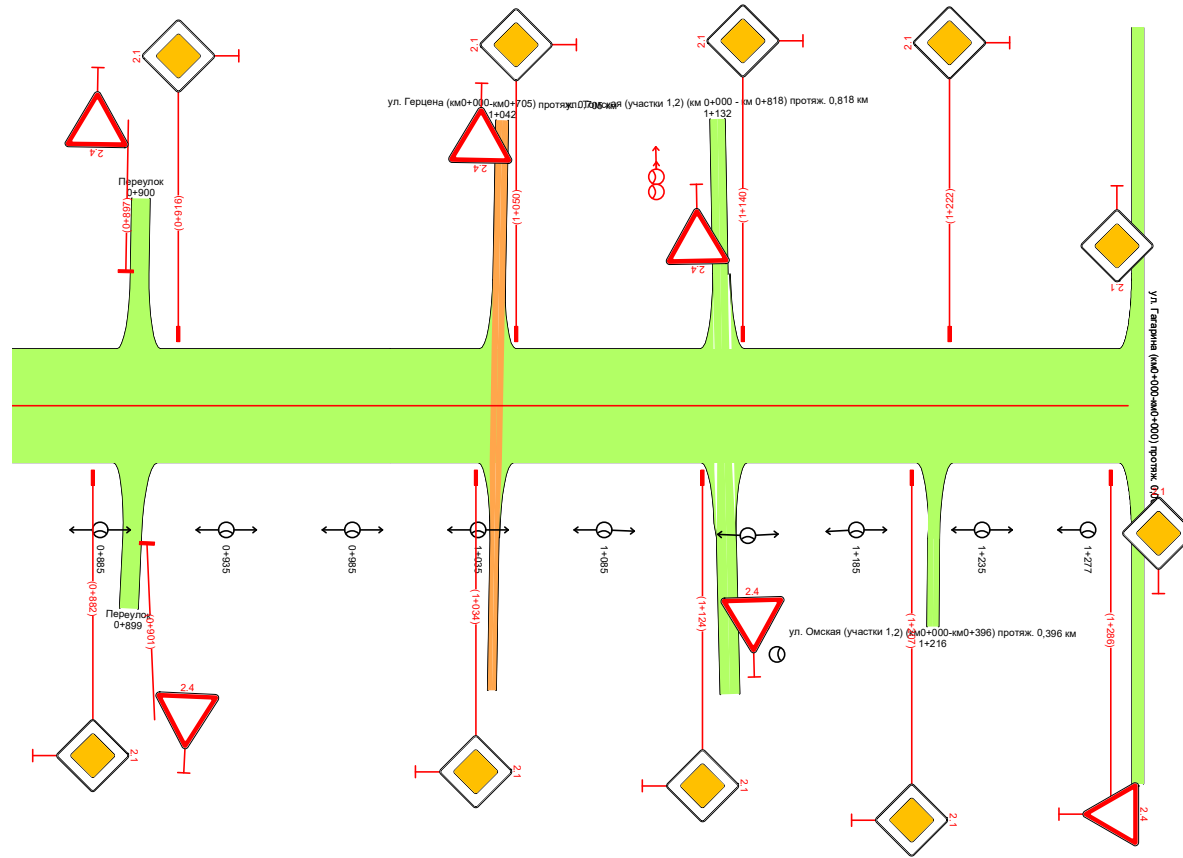
ул. Крупской (участок 1|км 0+000 – км 1+293|) протяж. 1,293 км г. Тогучин
 ПОДД г. Тогучин
 -0+150-0+850
 1:3000



| | | |
|--|-------------------|--|
| Видимость в прямом направлении | | |
| Дорожная разметка справа | | |
| Дорожные ограждения и направляющие устройства справа | На разделительной | |
| | На обочине | |
| Тротуары справа | | |

| | | |
|---|-------------------|---|
| Тротуары слева | | |
| Дорожные ограждения и направляющие устройства слева | На обочине | |
| | На разделительной | |
| Дорожная разметка слева | | |
| Элементы в плане | |  |
| Продольный профиль | | R=24032, L=1094  |
| Видимость в обратном направлении | | |

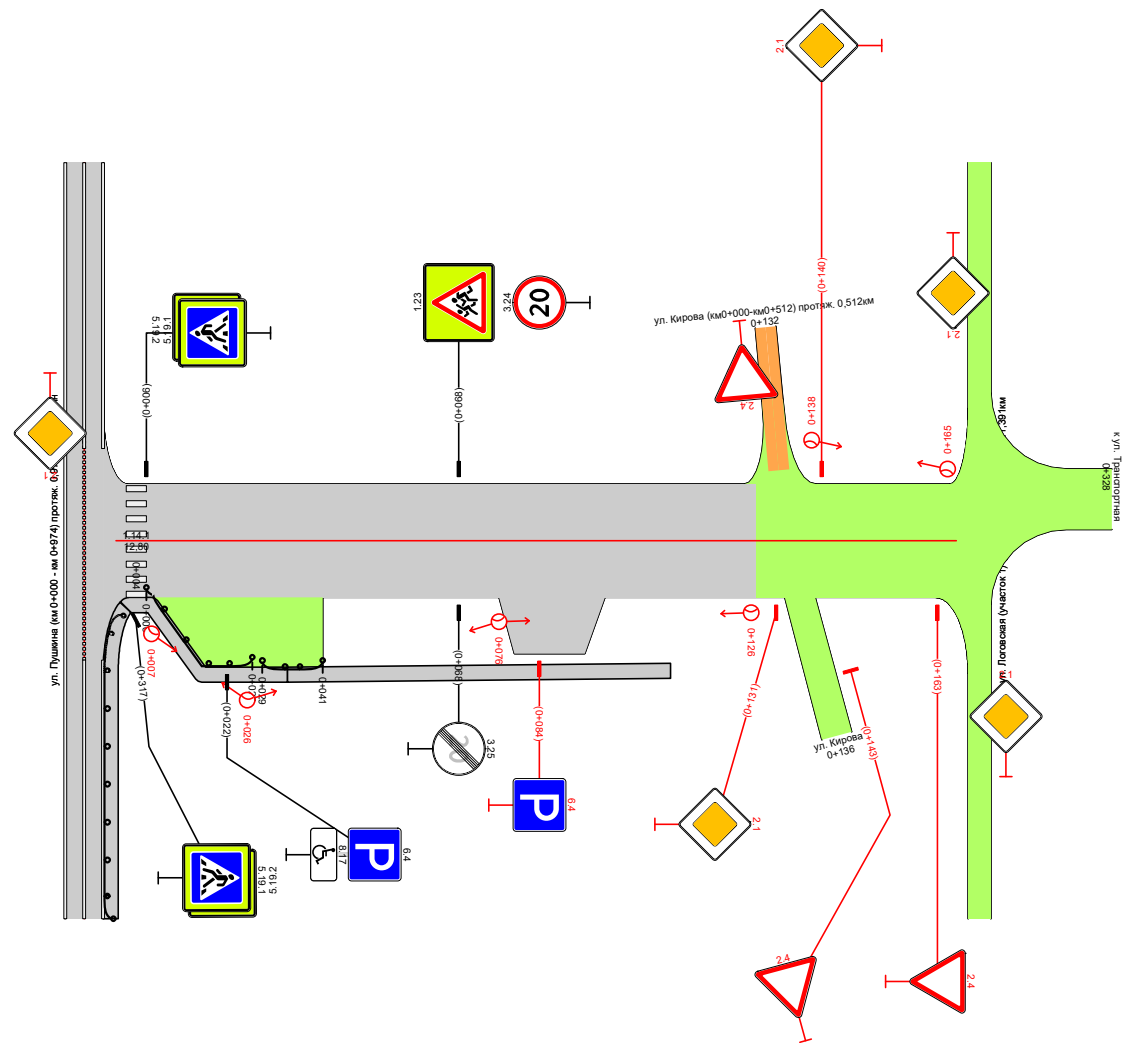
ПОДД г. Тогуучин
 ул. Крупской (участок 1) (км 0+000 - км 1+293) протяж. 1,293 км г. Тогуучин
 0+850-1+352
 1:3000



| | | |
|--|-------------------|--|
| Видимость в прямом направлении | | |
| Дорожная разметка справа | | |
| Дорожные ограждения и направляющие устройства справа | На разделительной | |
| | На обочине | |
| Тротуары справа | | |

| | | |
|---|-------------------|---------------|
| Тротуары слева | | |
| Дорожные ограждения и направляющие устройства слева | На обочине | |
| | На разделительной | |
| Дорожная разметка слева | | |
| Элементы в плане | | |
| Продольный профиль | | R=1775, L=172 |
| Видимость в обратном направлении | | |

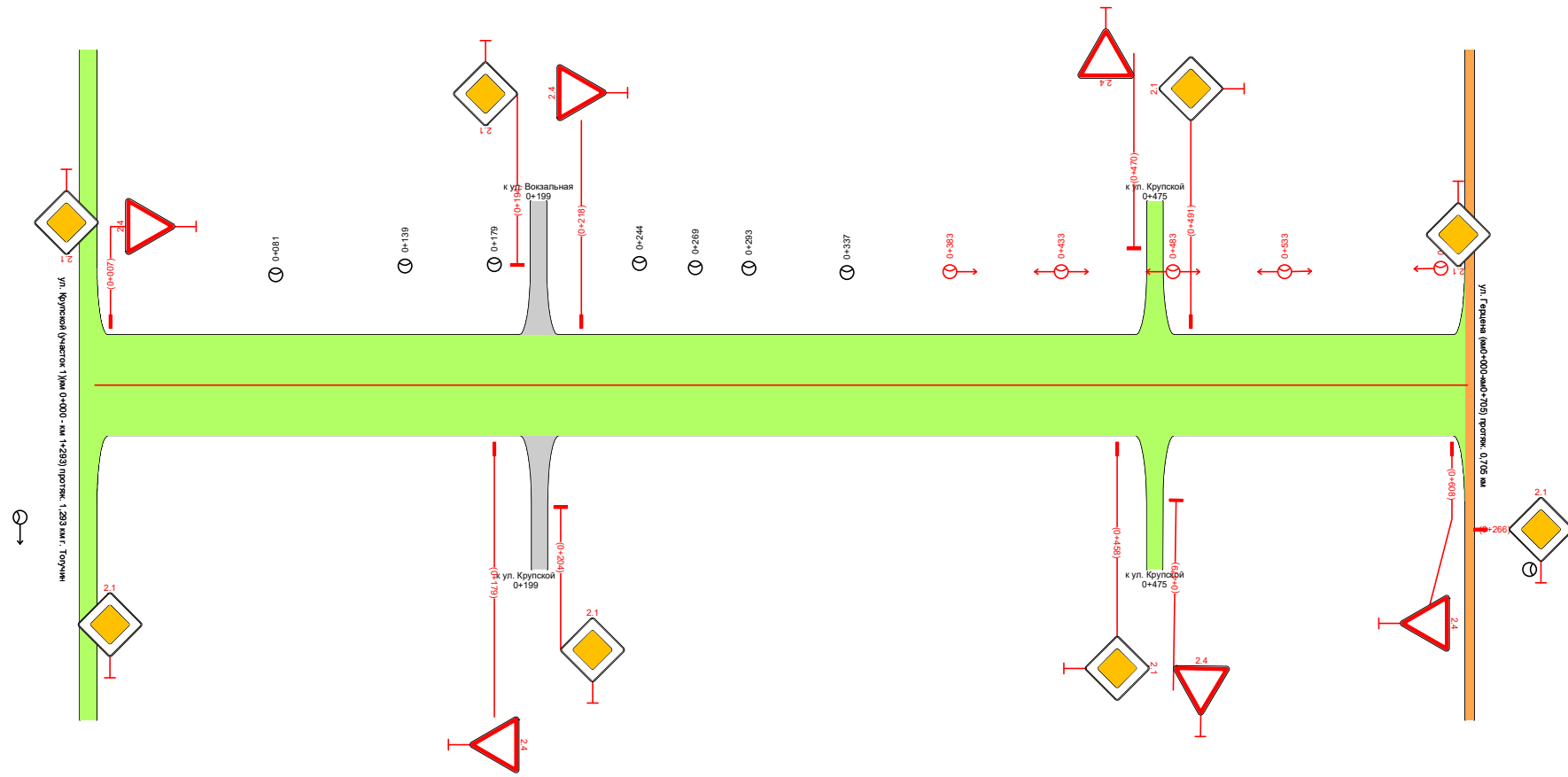
ПОДД г. Тагучин
 ул. Крупской (участок 2) (км 0+000 - км 0,172) протяж. 0,172 км г. Тагучин
 -0+041-0+237
 1:1500



| | | | | |
|--|-------------------|-----------------------------------|-------------------------------------|-------|
| Видимость в прямом направлении | | 0+000 | <100 | 0+172 |
| Дорожная разметка справа | | | | |
| Дорожные ограждения и направляющие устройства справа | На разделительной | | | |
| | На обочине | ДО 191 0+006 - 0+027 | ДО 191 1+029 - 0+04 | |
| Тротуары справа | | 0+002 - 0+034, 02 м, а/д, ш. 10 м | 0+034 - 0+110, (76 м), а/д, ш. 10 м | |

| | | |
|---|-------------------|--|
| Тротуары слева | | |
| Дорожные ограждения и направляющие устройства слева | На обочине | |
| | На разделительной | |
| Дорожная разметка слева | | |
| Элементы в плане | | |
| Продольный профиль | | |
| Видимость в обратном направлении | | |

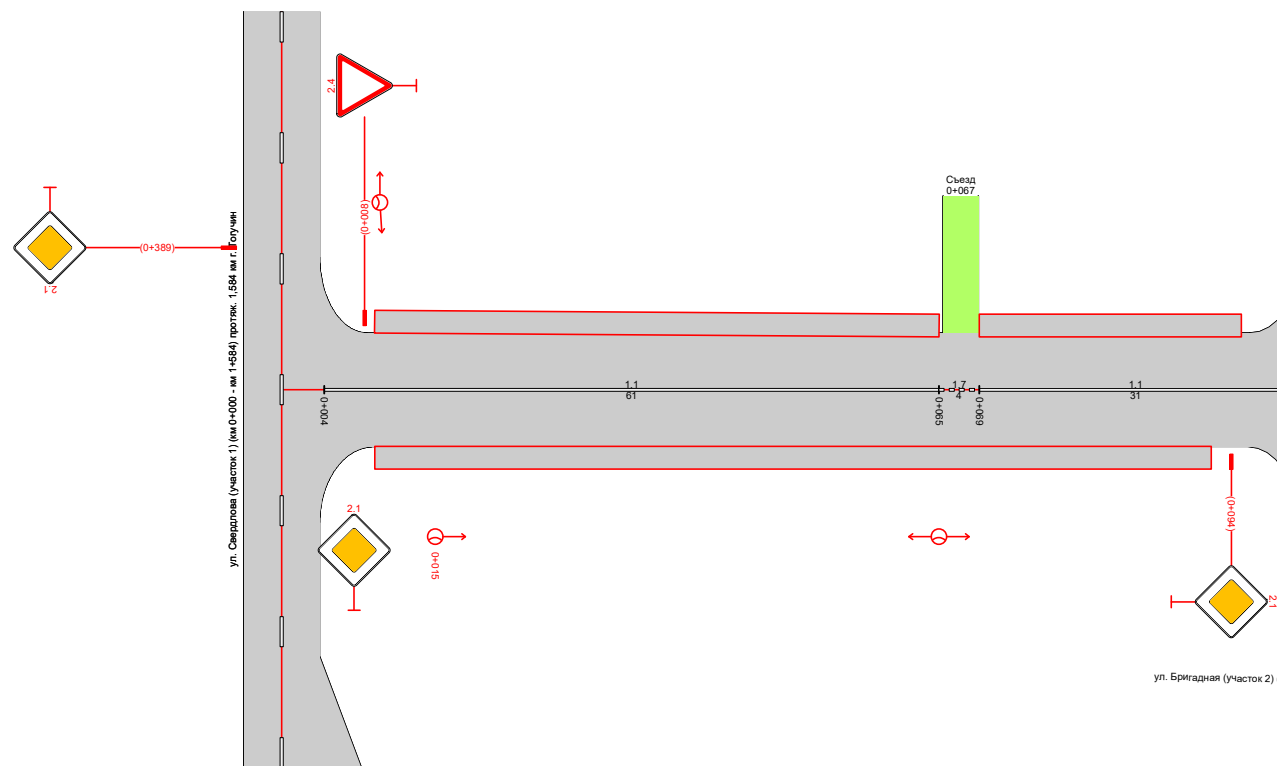
ПОДД г. Тагучин
 ул. Есенина (км 0+000 – км 0+613) протяж. 0,613 км г. Тагучин
 -0+150-0+681
 1:3000



| | | |
|--|-------------------|--|
| Видимость в прямом направлении | | |
| Дорожная разметка справа | | |
| Дорожные ограждения и направляющие устройства справа | На разделительной | |
| | На обочине | |
| Тротуары справа | | |

| | | | |
|---|-------------------|--------------------------------------|--------------------------------------|
| Тротуары слева | | 0+009 - 0+065, (56 м), а/д, ш. 1,5 м | 0+069 - 0+095, (26 м), а/д, ш. 1,5 м |
| Дорожные ограждения и направляющие устройства слева | На обочине | | |
| | На разделительной | | |
| Дорожная разметка слева | | | |
| Элементы в плане | | | |
| Продольный профиль | | R=19021, L=867 | |
| Видимость в обратном направлении | | | |

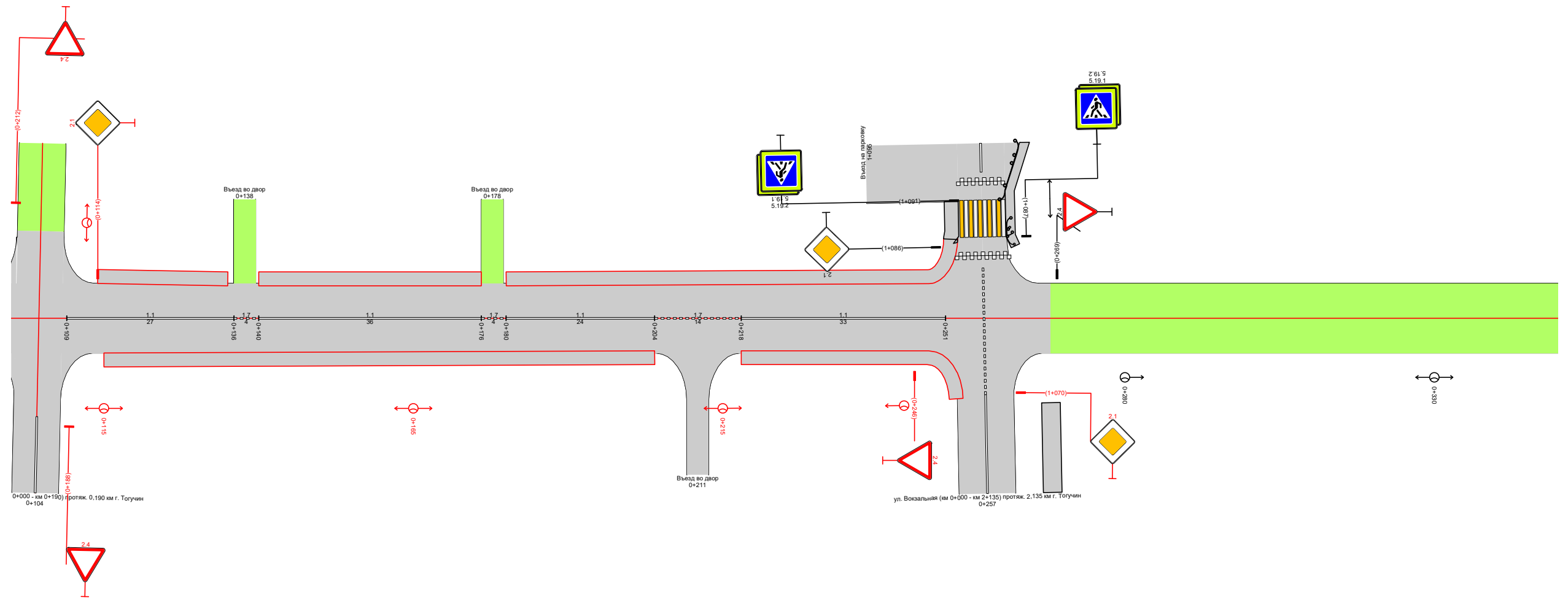
ПОДД г. Тогуучин
 ул. Железнодорожная (км 0+000 - км 0+867) протяж. 0,867 км г. Тогуучин
 -0+150-0+100
 1:750



| | | | |
|--|-------------------|--------------------------------------|----------------------|
| Видимость в прямом направлении | | | |
| Дорожная разметка справа | | 11 0+004 - 0+065 | 17 0+065 0+069 |
| Дорожные ограждения и направляющие устройства справа | На разделительной | 11 0+069 - 0+100 | |
| | На обочине | | |
| Тротуары справа | | 0+009 - 0+092, (83 м), а/д, ш. 1,5 м | |

| | | | | | |
|---|-------------------|-------------------------------------|-------------------------------------|-------------------------------------|--|
| Тротуары слева | | 0+114 - 0+135, (21 м), а/д, ш 1,5 м | 0+140 - 0+176, (36 м), а/д, ш 1,5 м | 0+180 - 0+252, (72 м), а/д, ш 1,5 м | |
| Дорожные ограждения и направляющие устройства слева | На обочине | | | | |
| | На разделительной | | | | |
| Дорожная разметка слева | | | | | |
| Элементы в плане | | | | | |
| Продольный профиль | | | | | |
| Видимость в обратном направлении | | | | | |

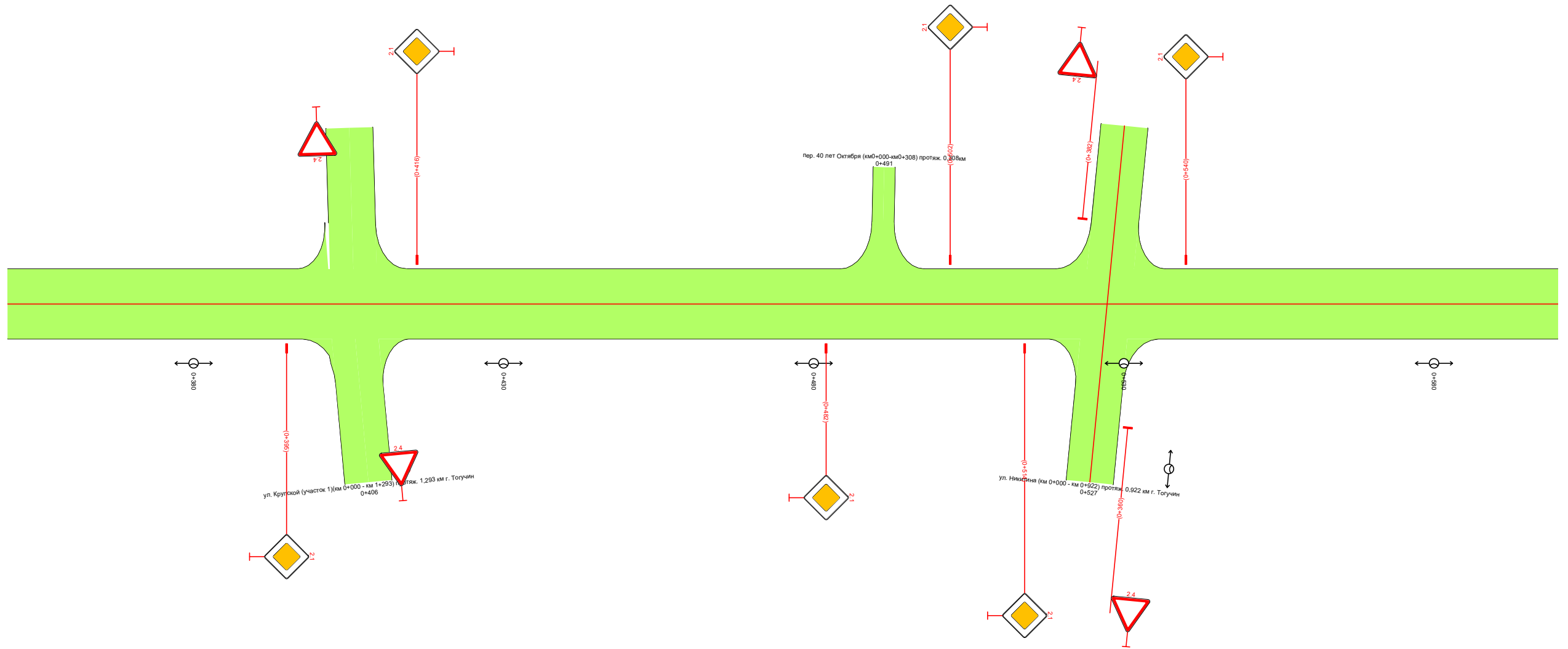
ПОДД г. Тогуучин
 ул. Железнодорожная (км 0+000 - км 0+867) протяж. 0,867 км г. Тогуучин
 0+100-0+350
 1:750



| | | | | | | | | |
|--|-------------------|-------------------------------------|----------------------|---------------------|-------------------------------------|---------------------|---------------------|---------------------|
| Видимость в прямом направлении | | | | | | | | |
| Дорожная разметка справа | | 11 0+109 - 0+136 | 17 0+136 0+140 | 11 0+140 - 0+176 | 17 0+176 0+180 | 11 0+180 - 0+204 | 17 0+204 - 0+218 | 11 0+218 - 0+251 |
| Дорожные ограждения и направляющие устройства справа | На разделительной | | | | | | | |
| | На обочине | | | | | | | |
| Тротуары справа | | 0+115 - 0+204, (89 м), а/д, ш 1,5 м | | | 0+218 - 0+253, (35 м), а/д, ш 1,5 м | | | |

| | | |
|---|-------------------|-------------|
| Тротуары слева | | |
| Дорожные ограждения и направляющие устройства слева | На обочине | |
| | На разделительной | |
| Дорожная разметка слева | | |
| Элементы в плане | R=83, L=30 | R=165, L=21 |
| Продольный профиль | R=19021, L=867 | |
| Видимость в обратном направлении | | |

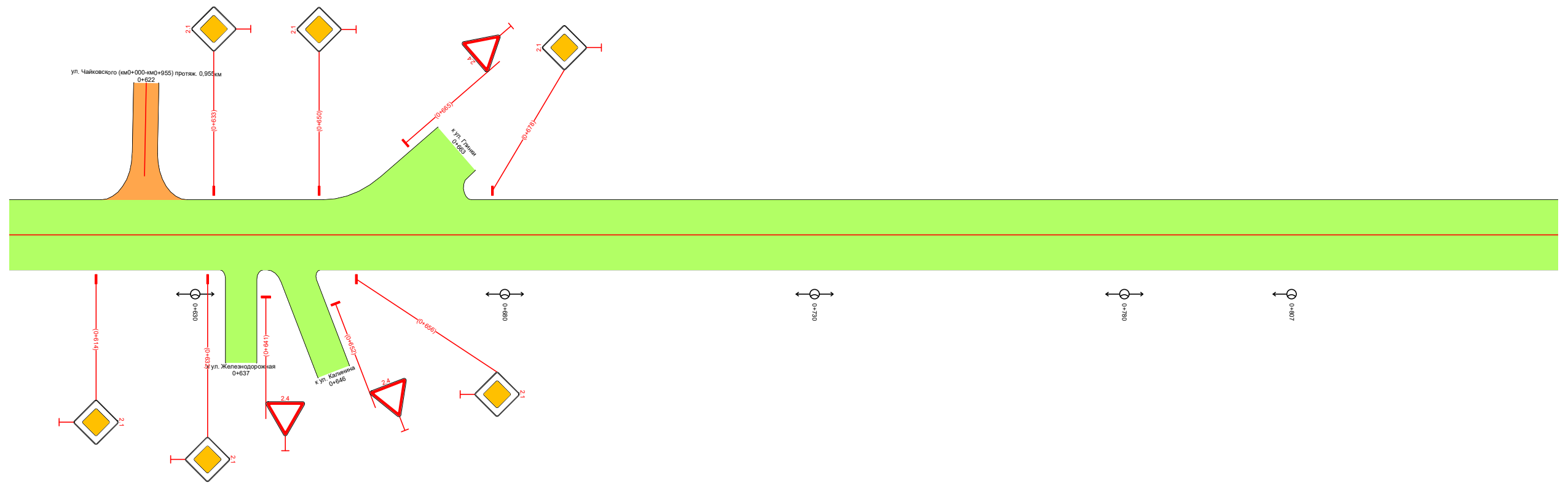
ПОДД г. Тогуучин
 ул. Железнодорожная (км 0+000 - км 0+867) протяж. 0,867 км г. Тогуучин
 0+350-0+600
 1:750



| | | |
|--|-------------------|--|
| Видимость в прямом направлении | | |
| Дорожная разметка справа | | |
| Дорожные ограждения и направляющие устройства справа | На разделительной | |
| | На обочине | |
| Тротуары справа | | |

| | | |
|---|-------------------|------------------|
| Тротуары слева | | |
| Дорожные ограждения и направляющие устройства слева | На обочине | |
| | На разделительной | |
| Дорожная разметка слева | | |
| Элементы в плане | | R=106, L=25 |
| Продольный профиль | | R=19021, L=867 |
| Видимость в обратном направлении | | 0+765 -200 0+778 |

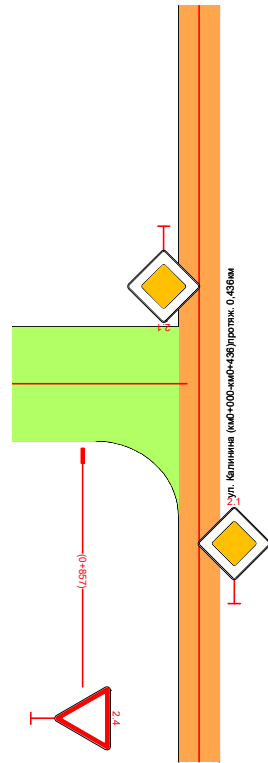
ПОДД г. Тагучин
 ул. Железнодорожная (км 0+000 – км 0+867) протяж. 0,867 км г. Тагучин
 0+600-0+850
 1:750



| | | |
|--|-------------------|--|
| Видимость в прямом направлении | | |
| Дорожная разметка справа | | |
| Дорожные ограждения и направляющие устройства справа | На разделительной | |
| | На обочине | |
| Тротуары справа | | |

| | | |
|---|-------------------|------------------------|
| Тротуары слева | | |
| Дорожные ограждения и направляющие устройства слева | На обочине | |
| | На разделительной | |
| Дорожная разметка слева | | |
| Элементы в плане | | |
| Продольный профиль | | R=19021 L=867 0+867 |
| Видимость в обратном направлении | | |

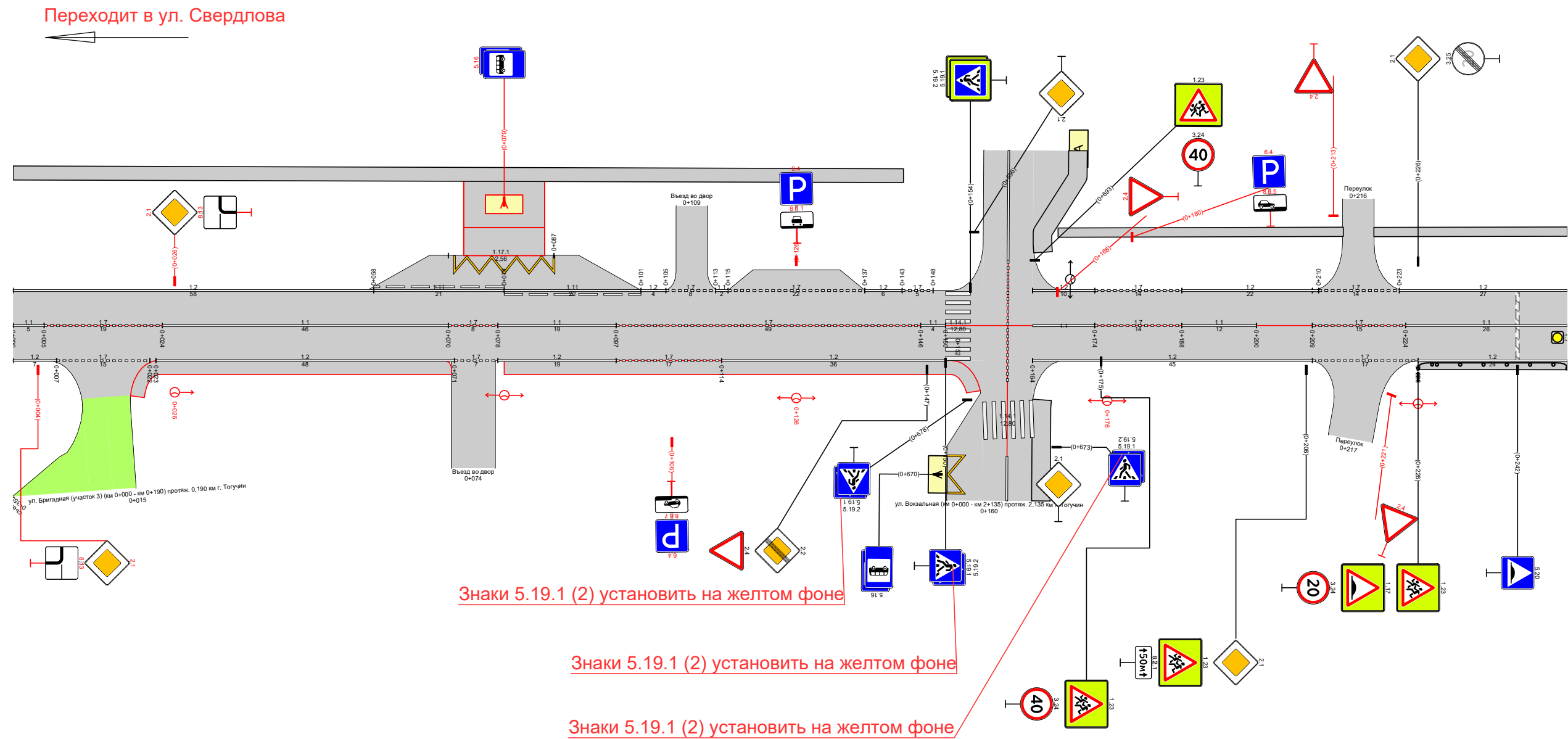
ПОДД г. Тагучин
ул. Железнодорожная (км 0+000 – км 0+867) протяж. 0,867 км г. Тагучин
0+850-0+884
1:750



| | | |
|--|-------------------|--|
| Видимость в прямом направлении | | |
| Дорожная разметка справа | | |
| Дорожные ограждения и направляющие устройства справа | На разделительной | |
| | На обочине | |
| Тротуары справа | | |

| | | | | | | | | | | | | | |
|---|-------------------|-------------------------------------|----------------------|----------------------|---------------------|---------------------|---------------------|---------------------|---------------------|---------------------|---------------------|---------------------|---------------------|
| Тротуары слева | | 0+219 - 0+250, (31 м), а/д, ш 1,0 м | | | | | | | | | | | |
| Дорожные ограждения и направляющие устройства слева | На обочине | | | | | | | | | | | | |
| | На разделительной | | | | | | | | | | | | |
| Дорожная разметка слева | 2-я от осевой | 1171 0+070 - 0+087 | | | | | | | | | | | |
| | 1-я от осевой | 12 0+000 - 0+058 | 111 0+058 - 0+079 | 111 0+079 - 0+101 | 12 0+101 - 0+113 | 17 0+113 - 0+115 | 11 0+115 - 0+137 | 12 0+137 - 0+143 | 17 0+143 - 0+148 | 12 0+164 - 0+174 | 17 0+174 - 0+188 | 12 0+188 - 0+210 | 17 0+209 - 0+223 |
| Элементы в плане | | R=25, L=14 | | | | | | | | | | | |
| Продольный профиль | | R=37658, L=682 | | | | | | | | | | | |
| Видимость в обратном направлении | | | | | | | | | | | | | |

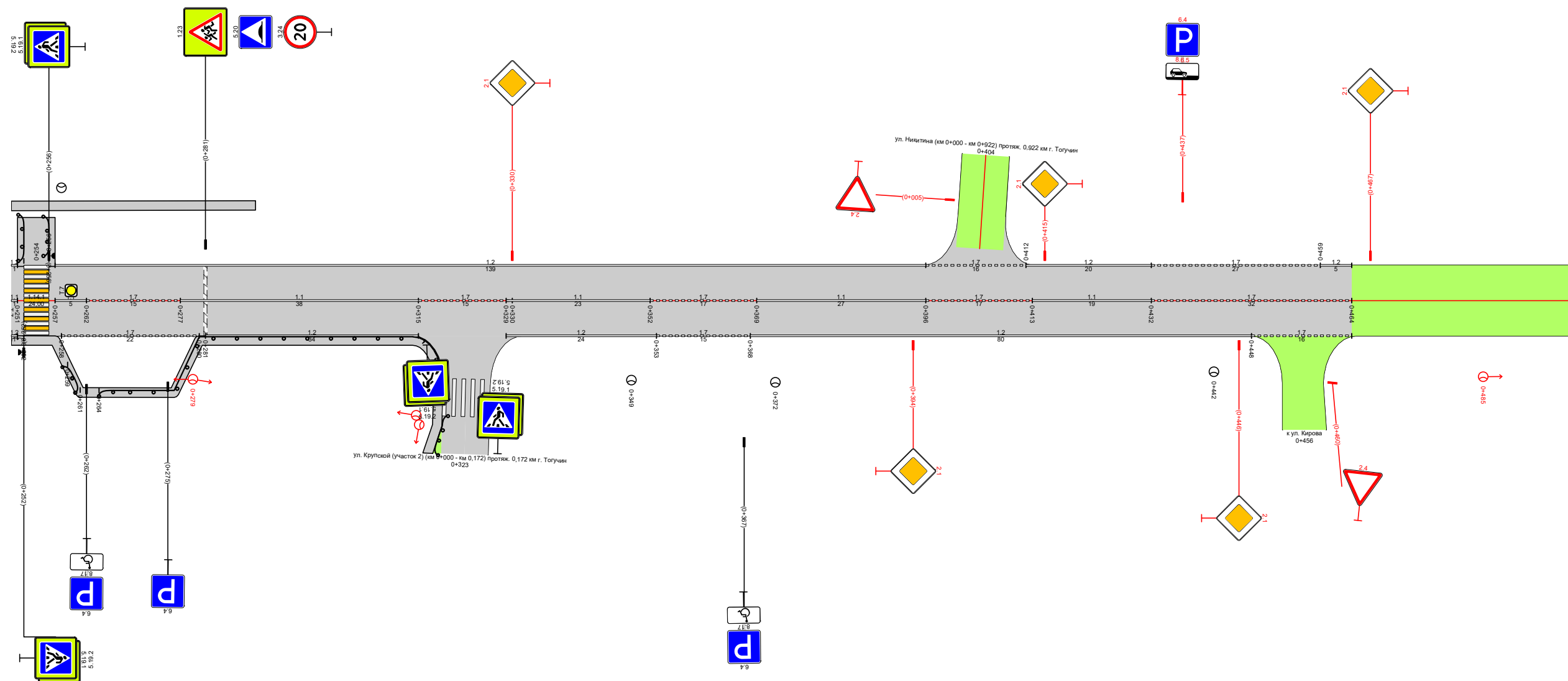
ПОДД г. Тогулчин
 ул. Пушкина (км 0+000 - км 0+974) протяж. 0,974 км г. Тогулчин
 0+000-0+250
 1:750



| | | | | | | | | | | | | | |
|--|-------------------|-------------------------------------|---------------------|---------------------|----------------------|-------------------------------------|---------------------|----------------------|---------------------|-------------------------------------|---------------------|---------------------|--|
| Видимость в прямом направлении | | | | | | | | | | | | | |
| Дорожная разметка справа | Осевая линия | 11 0+000 0+005 | 17 0+005 - 0+024 | 11 0+024 - 0+070 | 17 0+070 0+078 | 11 0+078 - 0+097 | 17 0+097 - 0+146 | 11 0+146 0+150 | 17 0+174 - 0+188 | 11 0+188 - 0+200 | 17 0+209 - 0+224 | 11 0+224 - 0+250 | |
| | 1-я от осевой | 12 0+000 0+007 | 17 0+007 - 0+022 | 12 0+023 - 0+071 | 17 0+071 0+078 | 12 0+078 - 0+097 | 17 0+097 - 0+114 | 12 0+114 - 0+150 | 12 0+164 - 0+209 | 17 0+209 - 0+226 | 12 0+226 - 0+250 | | |
| Дорожные ограждения и направляющие устройства справа | На разделительной | | | | | | | | | | | | |
| | На обочине | 10 (91) 0+226 - 0+250 | | | | | | | | | | | |
| Тротуары справа | | 0+019 - 0+070, (51 м), а/д, ш 1,5 м | | | | 0+079 - 0+155, (76 м), а/д, ш 1,5 м | | | | 0+226 - 0+250, (24 м), а/д, ш 1,0 м | | | |

| | | | |
|---|-------------------|-------------------------------------|---------------------|
| Тротуары слева | | 0+250 - 0+289, (39 м), а/д, ш. 10 м | |
| Дорожные ограждения и направляющие устройства слева | На обочине | | |
| | На разделительной | | |
| Дорожная разметка слева | | 12 0+257 - 0+396 | 17 0+396 - 0+412 |
| Элементы в плане | | 12 0+412 - 0+432 | 17 0+432 - 0+459 |
| Продольный профиль | | | R=37658, L=682 |
| Видимость в обратном направлении | | | |

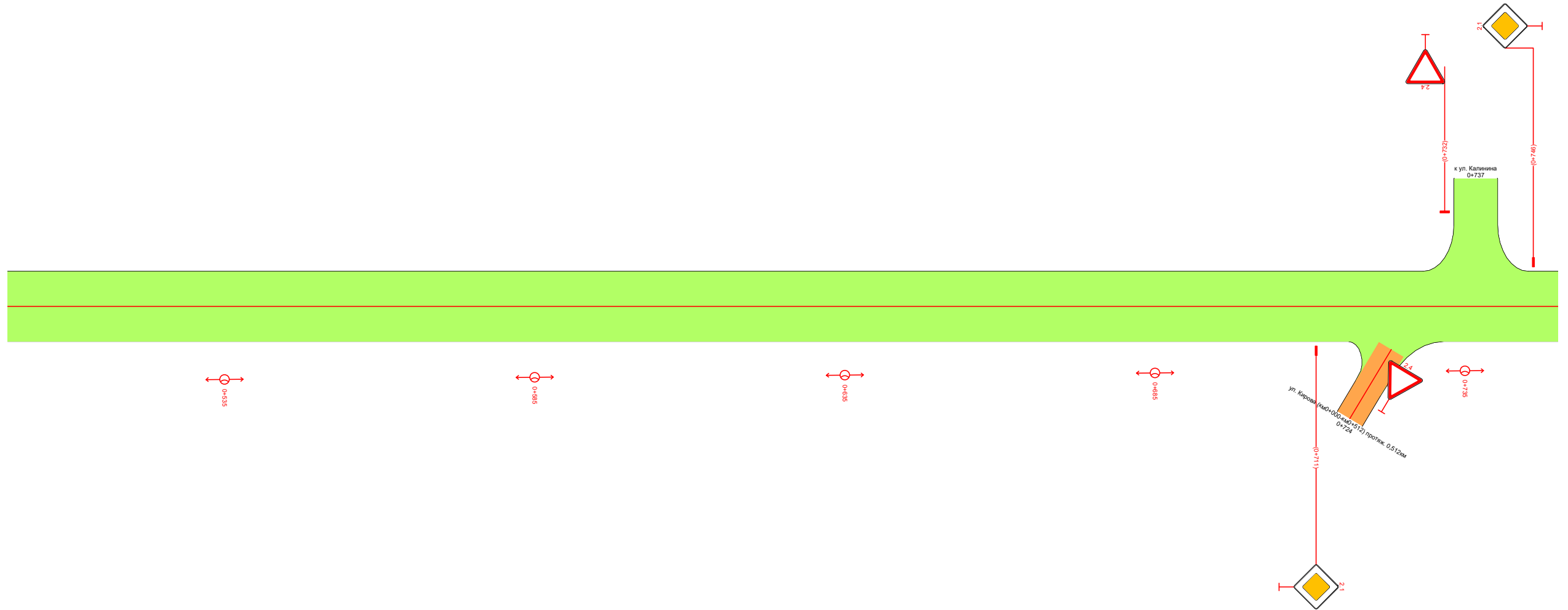
ПОДД г. Тогучин
 ул. Пушкина (км 0+000 - км 0+974) протяж. 0,974 км г. Тогучин
 0+250-0+500
 1:750



| | | | | | | | | | | | | | | |
|--|-------------------|-------------------------------------|--------------------------|--------------------------|---------------------|---------------------|---------------------|---------------------|---------------------|---------------------|---------------------|---------------------|------|-------|
| Видимость в прямом направлении | | | | | | | | | | | | 0+482 | <200 | 0+500 |
| Дорожная разметка справа | Осевая линия | 11 0+250 - 0+257 | 17 0+257 - 0+262 | 17 0+262 - 0+277 | 11 0+277 - 0+315 | 17 0+315 - 0+330 | 11 0+329 - 0+352 | 17 0+352 - 0+369 | 11 0+369 - 0+396 | 17 0+396 - 0+413 | 11 0+413 - 0+432 | 17 0+432 - 0+464 | | |
| | 1-я от осевой | | 17 0+258 - 0+280 | | 12 0+281 - 0+315 | | 12 0+329 - 0+353 | 17 0+353 - 0+368 | | 12 0+368 - 0+448 | | 17 0+448 - 0+464 | | |
| Дорожные ограждения и направляющие устройства справа | На разделительной | | | | | | | | | | | | | |
| | На обочине | 10 (14) 0+250 - 0+257 | 10 (14) 0+257 - 0+261 | 10 (14) 0+264 - 0+319 | | | | | | | | | | |
| Тротуары справа | | 0+250 - 0+318, (68 м), а/д, ш. 10 м | | | | | | | | | | | | |

| | | |
|---|-------------------|--|
| Тротуары слева | | |
| Дорожные ограждения и направляющие устройства слева | На обочине | |
| | На разделительной | |
| Дорожная разметка слева | | |
| Элементы в плане | | |
| Продольный профиль | | |
| Видимость в обратном направлении | | |

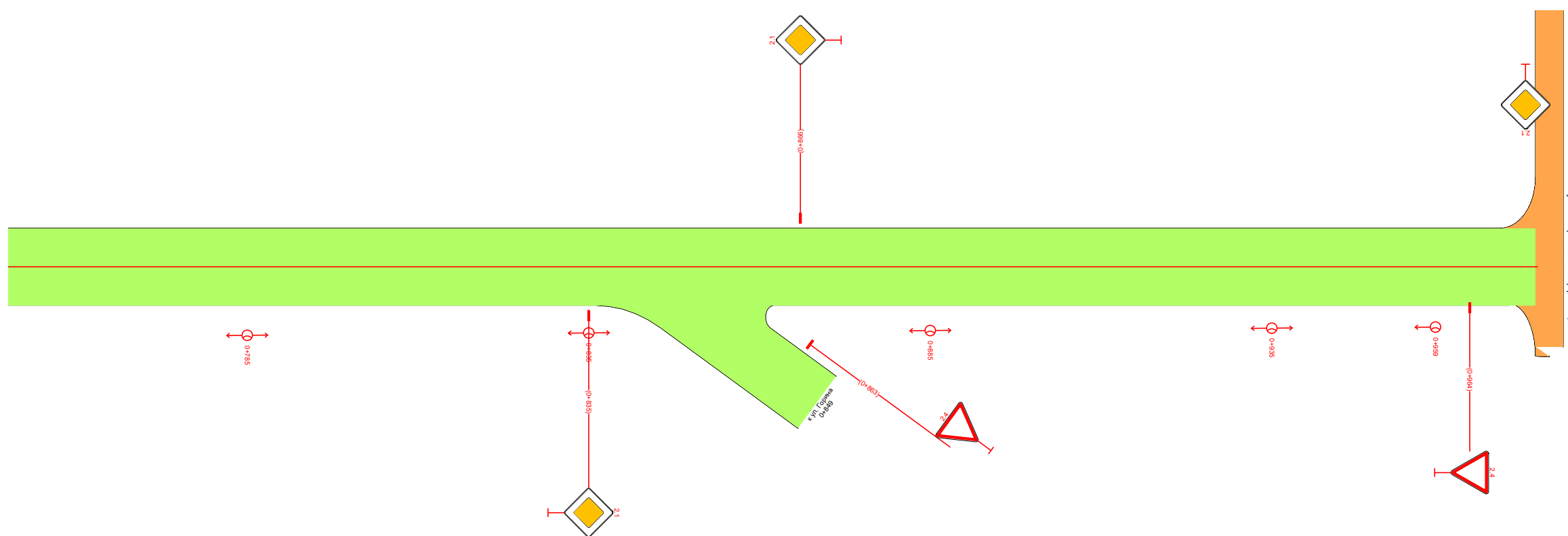
ПОДД г. Тагучин
 ул. Пушкина (км 0+000 – км 0+974) протяж. 0,974 км г. Тагучин
 0+500-0+750
 1:750



| | |
|--|-------------------|
| Видимость в прямом направлении | |
| Дорожная разметка справа | |
| Дорожные ограждения и направляющие устройства справа | На разделительной |
| | На обочине |
| Тротуары справа | |

| | | |
|---|-------------------|--|
| Тротуары слева | | |
| Дорожные ограждения и направляющие устройства слева | На обочине | |
| | На разделительной | |
| Дорожная разметка слева | | |
| Элементы в плане | | |
| Продольный профиль | | |
| Видимость в обратном направлении | | |

ПОДД г. Тагучин
 ул. Пушкина (км 0+000 – км 0+974) протяж. 0,974 км г. Тагучин
 0+750-0+991
 1:750

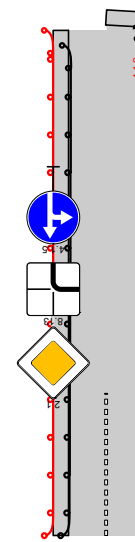


| | | |
|--|-------------------|--|
| Видимость в прямом направлении | | |
| Дорожная разметка справа | | |
| Дорожные ограждения и направляющие устройства справа | На разделительной | |
| | На обочине | |
| Тротуары справа | | |

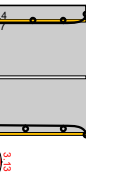
| | | | |
|---|-------------------|---------------------------------------|--------------------------|
| Тротуары слева | | -0+004 - 0+100, (104 м), а/б, ш 1,0 м | |
| Дорожные ограждения и направляющие устройства слева | На обочине | ДО (У1) -0+001 - 0+054 | ДО (У1) 0+085 - 0+100 |
| | На разделительной | | |
| Дорожная разметка слева | | | 14 0+083 - 0+100 |
| Элементы в плане | | | |
| Продольный профиль | | R=20300, L=199 | |
| Видимость в обратном направлении | | | |

ПОДД г. Тагучин
 ул. Ломоносова (км 0+000 - км 2+187) протяж. 2,187 км г. Тагучин
 -0+150-0+100
 1:750

ул. Березина (участок 2) (км 0+000 - км 2+059) протяж. 2,059 км г. Тагучин



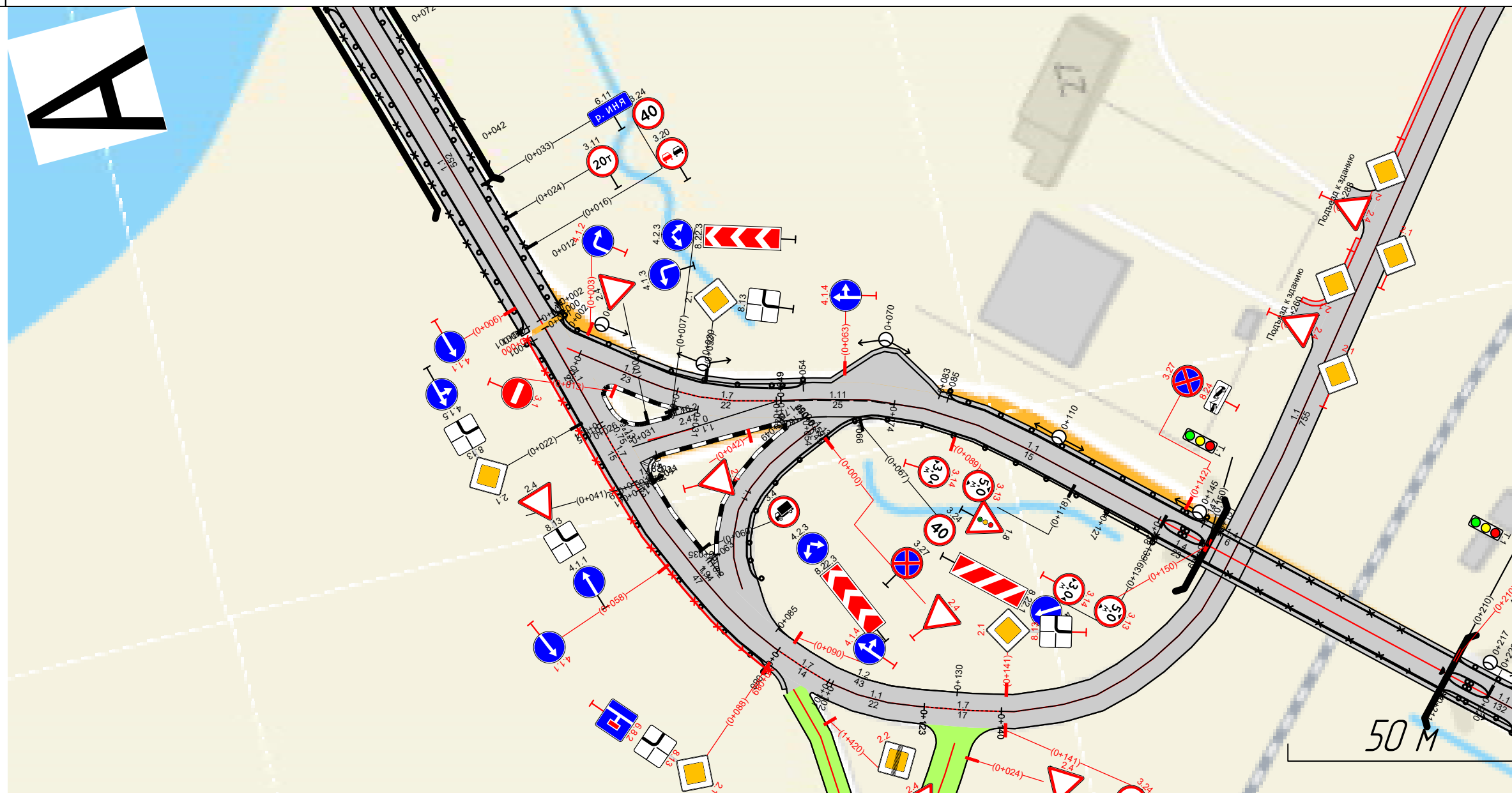
Узел на 0,045



| | | | | | |
|--|-------------------|---------------------|---------------------|----------------------|---------------------|
| Видимость в прямом направлении | | <200 | | | |
| Дорожная разметка справа | Осевая линия | 11 0+003 - 0+026 | 17 0+026 - 0+048 | 111 0+049 - 0+074 | 11 0+074 - 0+100 |
| | 1-я от осевой | 14 0+059 - 0+100 | | | |
| Дорожные ограждения и направляющие устройства справа | На разделительной | | | | |
| | На обочине | | | | |
| Тротуары справа | | | | | |

| | | | | | | |
|---|-------------------|---------------------------------------|--|--------------------------|------------------|------------------------|
| Тротуары слева | | -0+004 - 0+227, (230 м), а/д, ш. 10 м | | | | |
| Дорожные ограждения и направляющие устройства слева | На обочине | ДО (У1) -0+001 - 0+054 | | ДО (У1) 0+085 - 0+147 | | ОПО-Д 0+151 - 0+210 |
| | На разделительной | | | | | |
| Дорожная разметка слева | | 14 0+083 - 0+227 | | | | |
| Элементы в плане | | | | | | |
| Продольный профиль | | R=20300, L=199 | | | R=368710, L=1988 | |
| Видимость в обратном направлении | | | | | | |

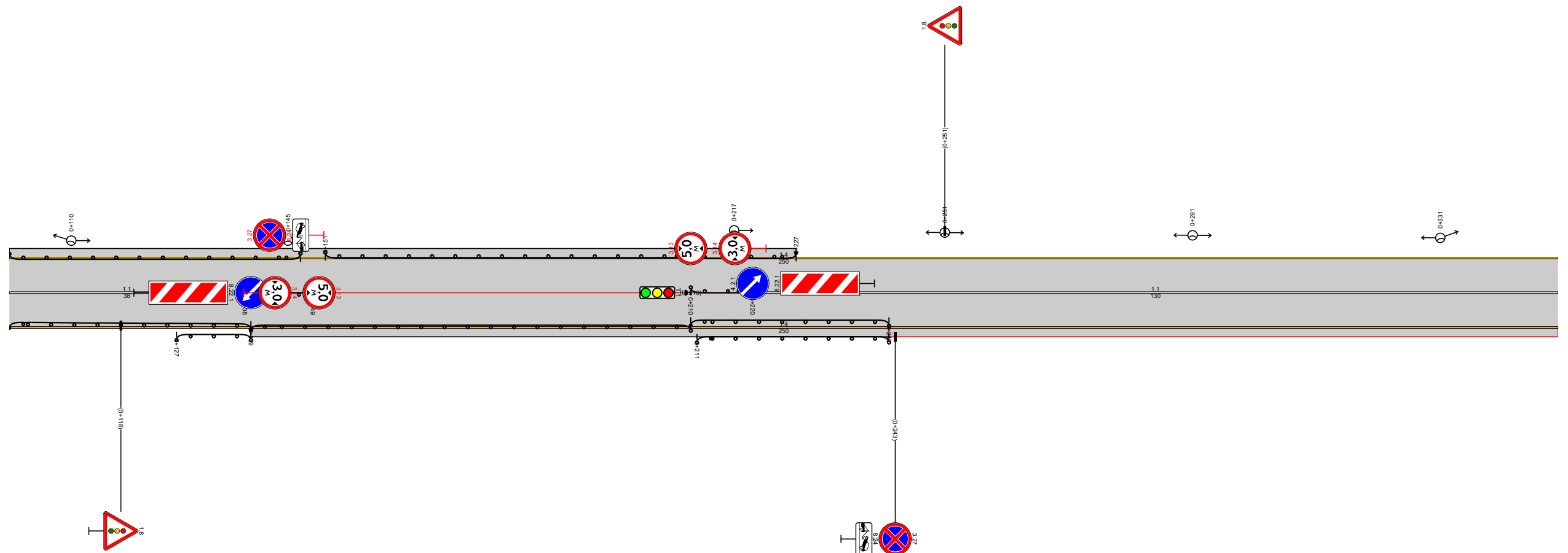
ПОДД г. Тогучин
 ул. Ломоносова (км 0+000 - км 2+187) протяж.
 2,187 км г. Тогучин
 Узел на 0,045
 1:1509



| | | | | | | |
|--|-------------------|-------------------------------------|--|------------------------|--|--------------------------|
| Видимость в прямом направлении | | 0+000 <200 0+133 | | | | |
| Дорожная разметка справа | Осевая линия | 11 0+003 - 0+026 | | 17 0+026 - 0+048 | | 11 0+049 - 0+074 |
| | 1-я от осевой | 11 0+074 - 0+138 | | | | |
| | | 14 0+059 - 0+227 | | | | |
| Дорожные ограждения и направляющие устройства справа | На разделительной | ДО (У5) 0+139 - 0+149 | | | | |
| | На обочине | УПО-Д 0+127 - 0+139 | | ОПО-Д 0+139 - 0+210 | | ДО (У5) 0+210 - 0+227 |
| Тротуары справа | | 0+139 - 0+227, (88 м), а/д, ш. 10 м | | | | |

| | | | | |
|---|-------------------|---------------------------------------|--------------------------|--------------------------|
| Тротуары слева | | 0+100 - 0+227, (127 м), а/б, ш. 1,0 м | | |
| Дорожные ограждения и направляющие устройства слева | На обочине | ДО (УИ) 0+100 - 0+147 | ДО (УИ) 0+151 - 0+210 | ДО (УИ) 0+210 - 0+227 |
| | На разделительной | | | |
| Дорожная разметка слева | | 14 0+100 - 0+350 | | |
| Элементы в плане | | R=20300, L=199 | | |
| Продольный профиль | | R=368710, L=1453 | | |
| Видимость в обратном направлении | | 0+299 -200 0+350 | | |

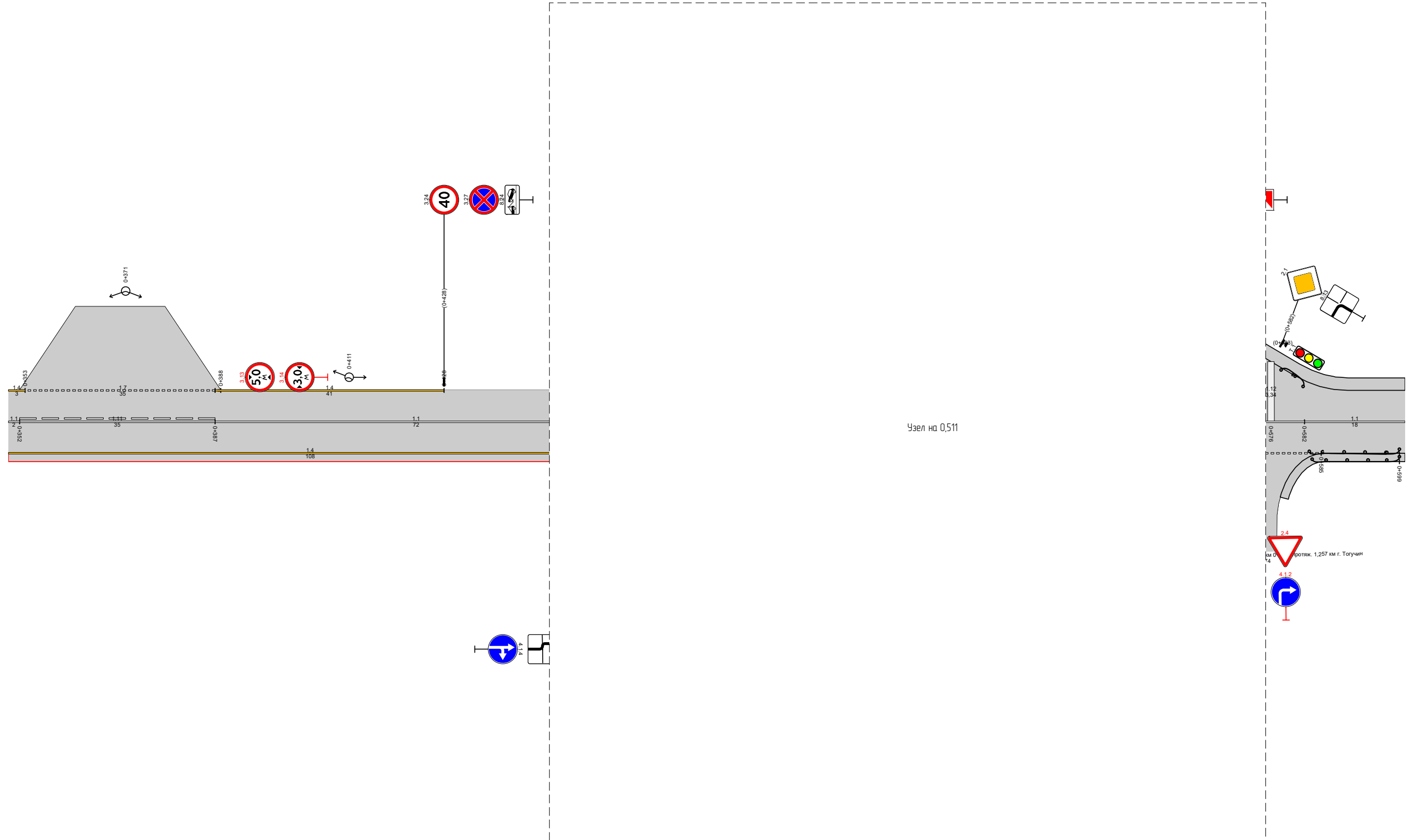
ПОДД г. Тагучин
 ул. Ломоносова (км 0+000 - км 2+187) протяж. 2,187 км г. Тагучин
 0+100-0+350
 1:750



| | | | | |
|--|-------------------|---------------------------------------|--------------------------|--------------------------|
| Видимость в прямом направлении | | <200 0+133 | | |
| Дорожная разметка справа | Осевая линия | 11 0+100 - 0+138 | | 11 0+220 - 0+350 |
| | 1-я от осевой | 14 0+100 - 0+350 | | |
| Дорожные ограждения и направляющие устройства справа | На разделительной | ДО (УИ) 0+139 - 0+149 | ДО (УИ) 0+210 - 0+220 | ДО (УИ) 0+220 - 0+242 |
| | На обочине | ДО (УИ) 0+127 - 0+139 | ДО (УИ) 0+139 - 0+210 | ДО (УИ) 0+210 - 0+242 |
| Тротуары справа | | 0+139 - 0+242, (103 м), а/б, ш. 1,0 м | | |

| | | | | | |
|---|---------------------|---------------------|---------------------|-----------------------------------|--|
| Тротуары слева | | | | 0+570 - 0+600, 130 м, а/в, ш 15 м | |
| Дорожные ограждения и направляющие устройства слева | На обочине | | | | |
| | На разделительной | | | | |
| Дорожная разметка слева | 14 0+353 - 0+357 | 17 0+353 - 0+388 | 14 0+387 - 0+428 | | |
| Элементы в плане | | | | | |
| Продольный профиль | R=368710, L=1453 | | | | |
| Видимость в обратном направлении | <200 | | | | |

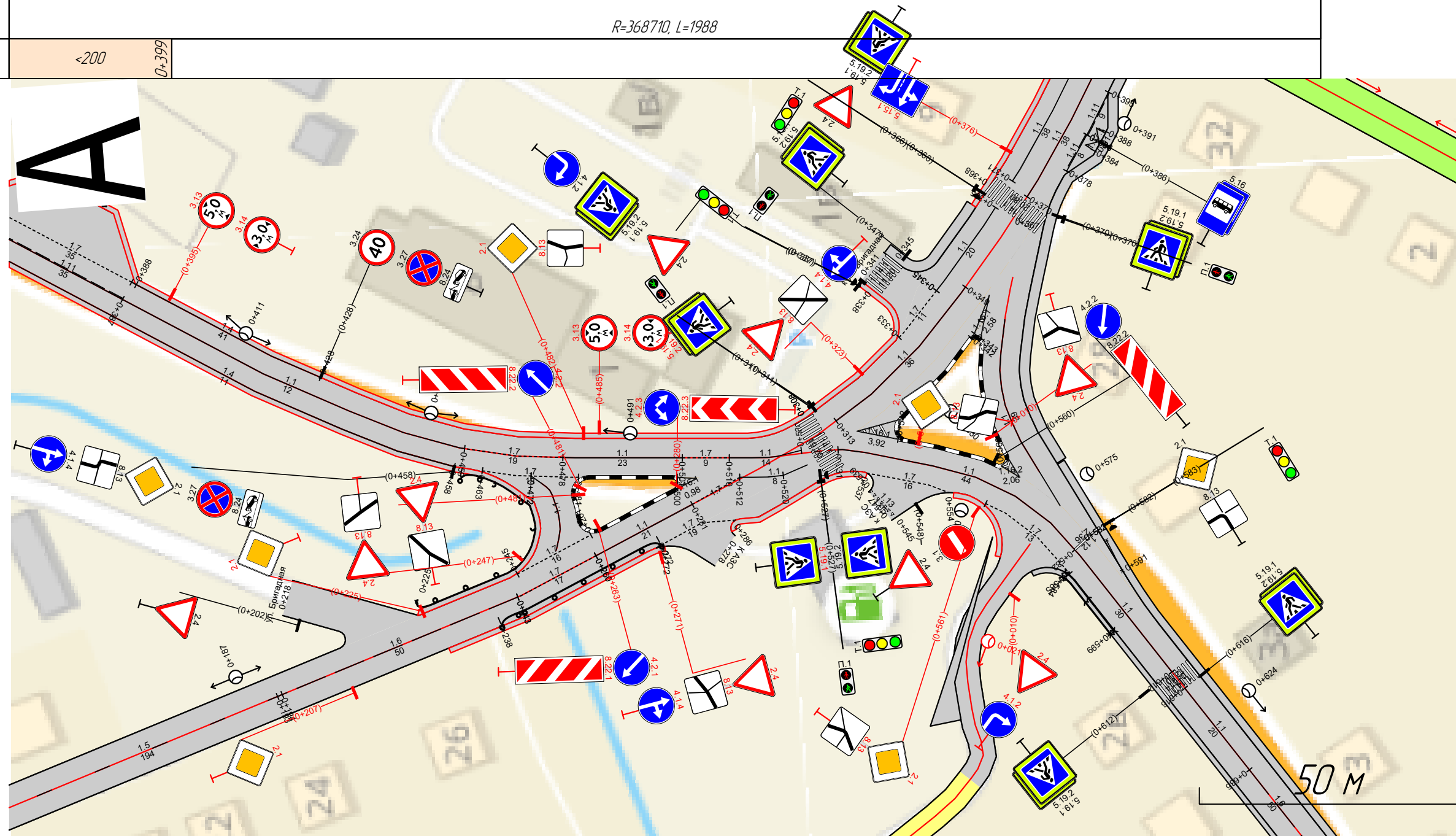
ПОДД г. Тогуучин
 ул. Ломоносова (км 0+000 - км 2+187) протяж. 2,187 км г. Тогуучин
 0+350-0+600
 1:750



| | | | | | | | | | | | |
|--|-------------------|-----------------------------------|---------------------|---------------------|---------------------|---------------------|---------------------|---------------------|---------------------|-----------------------------------|--|
| Видимость в прямом направлении | | 0+397 | | <200 | | 0+497 | | <100 | | 0+505 | |
| Дорожная разметка справа | Осевая линия | 11 0+352 - 0+387 | 11 0+387 - 0+459 | 17 0+459 - 0+478 | 11 0+478 - 0+501 | 17 0+501 - 0+510 | 11 0+510 - 0+519 | 11 0+531 - 0+582 | 11 0+582 - 0+600 | | |
| | 1-я от осевой | 14 0+350 - 0+458 | | 17 0+463 - 0+481 | | 11 0+512 - 0+520 | | 17 0+537 - 0+557 | | 17 0+562 - 0+585 | |
| Дорожные ограждения и направляющие устройства справа | На разделительной | | | | | | | | | | |
| | На обочине | | | | | | | | | | |
| Тротуары справа | | | | | | | | | | 10 м 0+585 - 0+599 | |
| | | 0+555 - 0+571, 116 м, а/в, ш 10 м | | | | | | | | 0+580 - 0+600, 120 м, а/в, ш 10 м | |

| | | | |
|---|---------------------|--------------------------------------|--|
| Тротуары слева | | 0+570 - 0+658, (89 м), а/д, ш. 1,5 м | |
| Дорожные ограждения и направляющие устройства слева | На обочине | | |
| | На разделительной | | |
| Дорожная разметка слева | 17 0+362 - 0+388 | 14 0+387 - 0+428 | |
| Элементы в плане | | | |
| Продольный профиль | R=368710, L=1988 | | |
| Видимость в обратном направлении | <200 | 0+399 | |

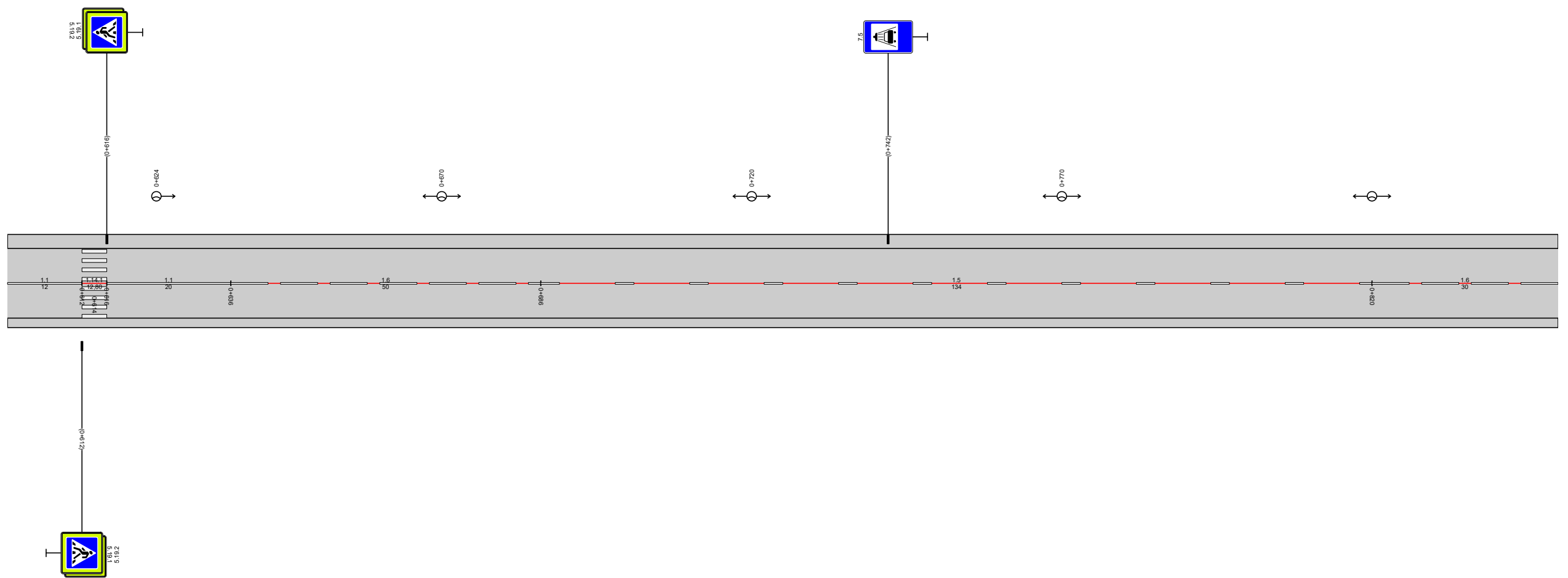
ПОДД 2. Тогуучин
 ул. Ломоносова (км 0+000 - км 2+187) протяж.
 2,187 км 2. Тогуучин
 Узел на 0,511
 1:1268



| | | | | | | | | | | | | | | | |
|--|-------------------|-------------------------|---------------------|---------------------|---------------------|--------------------------------------|---------------------|--------------------------------------|---------------------|---------------------|---------------------|--|--|--|--|
| Видимость в прямом направлении | | 0+397 | <200 | 0+497 | 0+505 | | | | | | | | | | |
| Дорожная разметка справа | Осевая линия | 11 0+362 - 0+387 | 11 0+387 - 0+459 | 17 0+459 - 0+478 | 11 0+478 - 0+501 | 17 0+501 - 0+510 | 11 0+510 - 0+524 | 11 0+531 - 0+582 | 11 0+582 - 0+612 | 11 0+616 - 0+636 | 16 0+636 - 0+658 | | | | |
| | 1-я от осевой | 14 0+362 - 0+458 | | 17 0+463 - 0+481 | | 11 0+512 - 0+520 | | 17 0+537 - 0+557 | | 17 0+562 - 0+585 | | | | | |
| Дорожные ограждения и направляющие устройства справа | На разделительной | | | | | | | | | | | | | | |
| | На обочине | 9170-П 0+586 - 0+599 | | | | | | | | | | | | | |
| Тротуары справа | | | | | | 0+555 - 0+571, (16 м), а/д, ш. 1,0 м | | 0+580 - 0+658, (78 м), а/д, ш. 1,0 м | | | | | | | |

| | | | |
|---|-------------------|---------------------------------------|-------|
| Тротуары слева | | 0+600 - 0+850, (250 м), а/б, ш. 1,5 м | |
| Дорожные ограждения и направляющие устройства слева | На обочине | | |
| | На разделительной | | |
| Дорожная разметка слева | | | |
| Элементы в плане | | R=238, L=57 | |
| Продольный профиль | | R=368710, L=1453 | |
| Видимость в обратном направлении | | 0+662 | 0+796 |

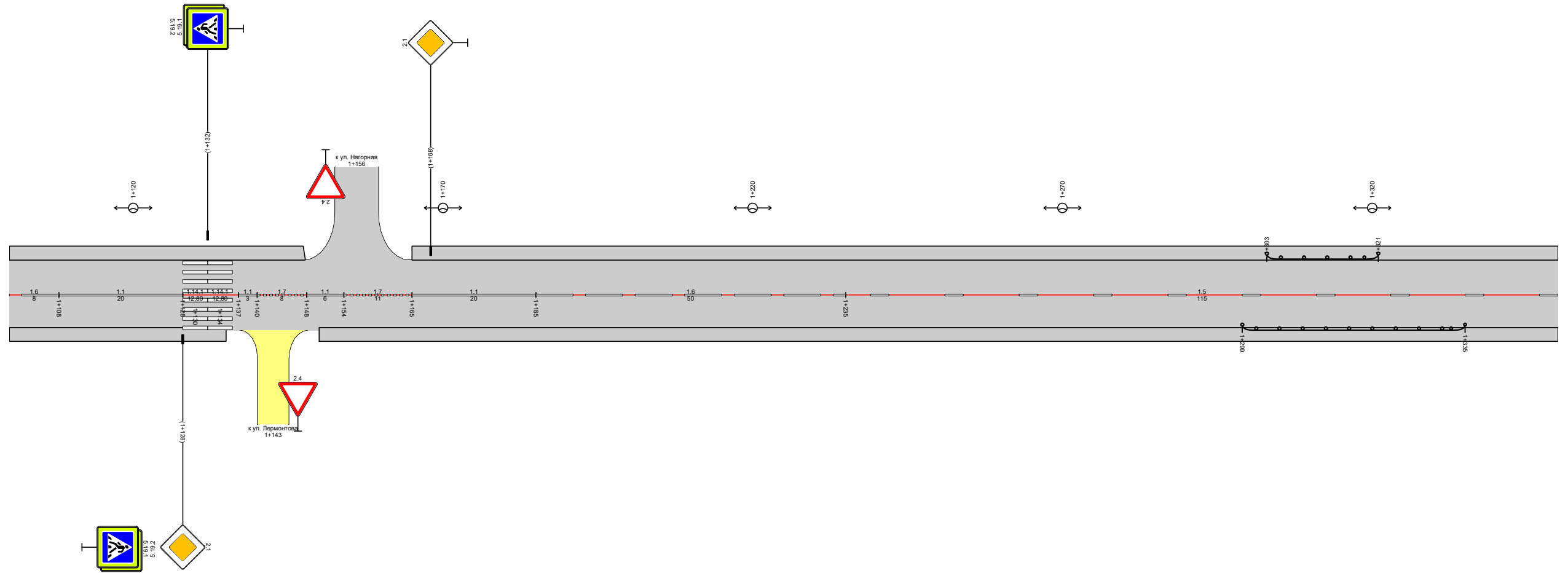
ПОДД 2. Тогуучин
 ул. Ломоносова (км 0+000 - км 2+187) протяж. 2,187 км г. Тогуучин
 0+600-0+850
 1:750



| | | | | | | | |
|--|-------------------|---------------------------------------|---------------------|---------------------|---------------------|---------------------|--|
| Видимость в прямом направлении | | 0+696 | | 0+795 | | 0+807 | |
| Дорожная разметка справа | | 11 0+600 - 0+612 | 11 0+616 - 0+636 | 16 0+636 - 0+686 | 15 0+686 - 0+820 | 16 0+820 - 0+850 | |
| Дорожные ограждения и направляющие устройства справа | На разделительной | | | | | | |
| | На обочине | | | | | | |
| Тротуары справа | | 0+600 - 0+850, (250 м), а/б, ш. 1,0 м | | | | | |

| | | | | | |
|---|-------------------|--------------------------------------|--|---------------------------------------|--|
| Тротуары слева | | 1+100 - 1+148, (48 м), а/б, ш. 1,5 м | | 1+165 - 1+350, (185 м), а/б, ш. 1,5 м | |
| Дорожные ограждения и направляющие устройства слева | На обочине | | | | |
| | На разделительной | | | | |
| Дорожная разметка слева | | | | | |
| Элементы в плане | | | | | |
| Продольный профиль | | R=368710, L=1453 | | | |
| Видимость в обратном направлении | | | | | |

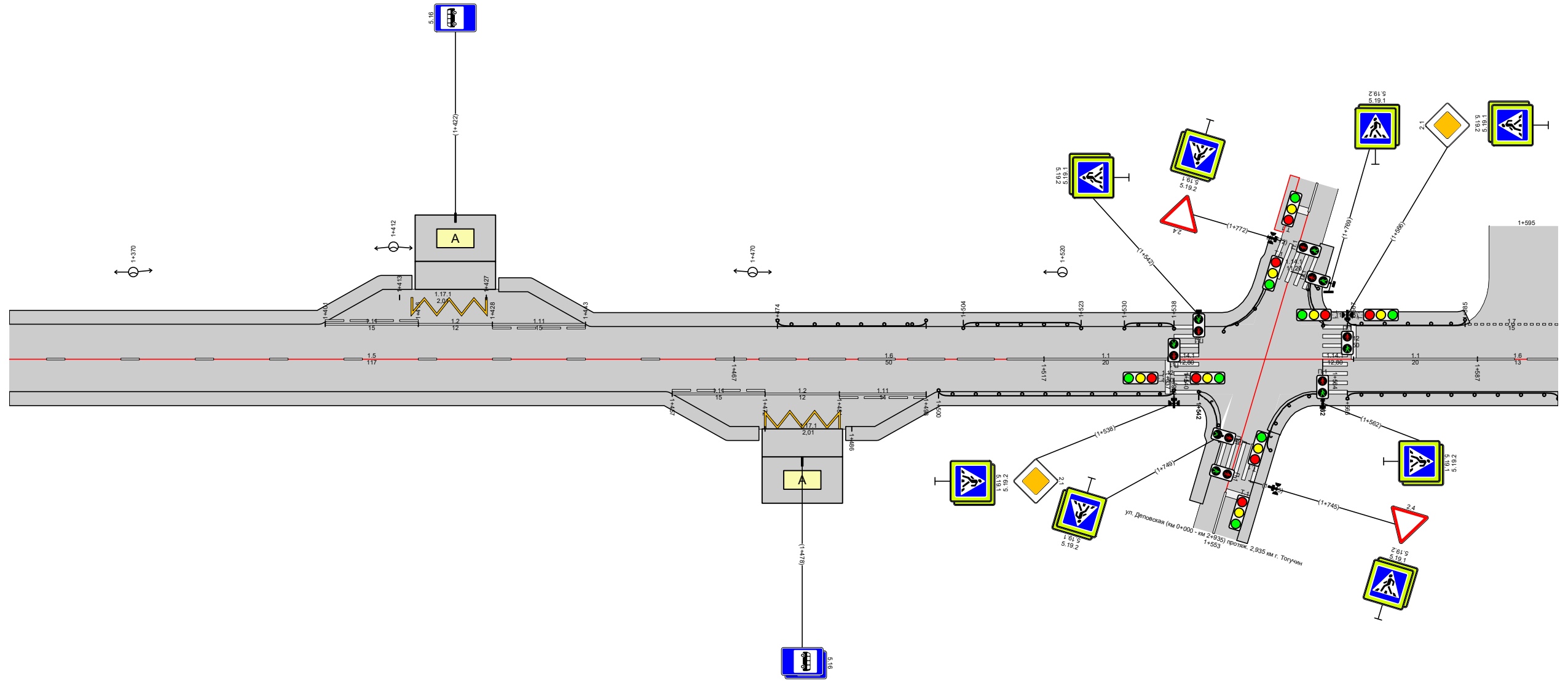
ПОДД г. Тагучин
 ул. Ломоносова (км 0+000 - км 2+187) протяж. 2,187 км г. Тагучин
 1+100-1+350
 1:750



| | | | | | | | | | | | |
|--|-------------------|--------------------------------------|---------------------|----------------------|---------------------|----------------------|---------------------------------------|---------------------|---------------------|---------------------|--|
| Видимость в прямом направлении | | | | | | | | | | | |
| Дорожная разметка справа | | 16 1+100 - 1+108 | 11 1+108 - 1+128 | 11 1+137 1+140 | 17 1+140 - 1+148 | 11 1+148 1+154 | 17 1+154 - 1+165 | 11 1+165 - 1+185 | 16 1+185 - 1+235 | 15 1+235 - 1+350 | |
| Дорожные ограждения и направляющие устройства справа | На разделительной | | | | | | | | | | |
| | На обочине | | | | | | | | | | |
| Тротуары справа | | 1+100 - 1+135, (35 м), а/б, ш. 1,5 м | | | | | 1+150 - 1+350, (200 м), а/б, ш. 1,5 м | | | | |

| | | | | | | | | | | | | | | | |
|---|-------------------|------------------------------------|--|---------------------|--|--------------------------|--|--------------------------|--|--------------------------|--|--------------------------|--|---------------------|--|
| Тротуары слева | | 1+350 - 1+415, (65 м), а/д, ш 15 м | | | | ДО (УИ) 1+474 - 1+498 | | ДО (УИ) 1+504 - 1+523 | | ДО (УИ) 1+530 - 1+538 | | ДО (УИ) 1+566 - 1+585 | | | |
| Дорожные ограждения и направляющие устройства слева | На обочине | | | | | | | | | | | | | | |
| | На разделительной | | | | | | | | | | | | | | |
| Дорожная разметка слева | 2-я от осевой | 111 1+401 - 1+416 | | 12 1+416 - 1+428 | | 111 1+428 - 1+443 | | | | | | | | 17 1+585 - 1+600 | |
| | 1-я от осевой | | | | | | | | | | | | | | |
| Элементы в плане | | | | | | | | | | | | | | | |
| Продольный профиль | | R=368710, L=1453 | | | | | | | | | | | | | |
| Видимость в обратном направлении | | | | | | | | | | | | | | | |

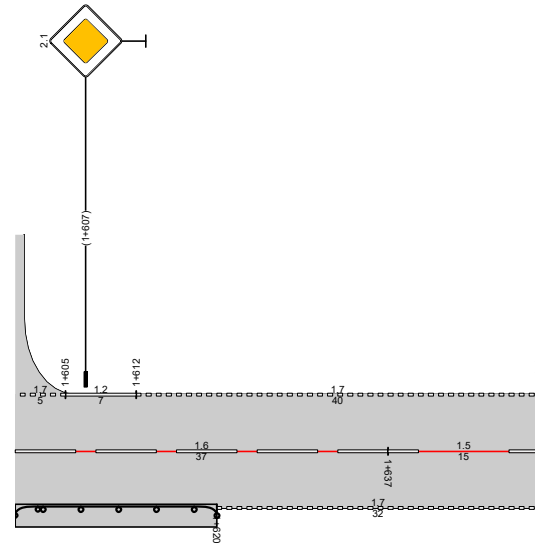
ПОДД г. Тагучин
 ул. Ломоносова (км 0+000 - км 2+187) протяж. 2,187 км г. Тагучин
 1+350-1+600
 1:750



| | | | | | | | | | | | | | | | |
|--|-------------------|-------------------------------------|--|------------------------|--|---------------------|--|--------------------------|--|---------------------|--------------------------|---------------------|-------|---------------------|--|
| Видимость в прямом направлении | | | | | | | | | | | | 1+590 <200 | 1+600 | | |
| Дорожная разметка справа | Осевая линия | 15 1+350 - 1+467 | | | | 16 1+467 - 1+517 | | | | 11 1+517 - 1+537 | | 11 1+567 - 1+587 | | 16 1+587 - 1+600 | |
| | 1-я от осевой | | | 111 1+457 - 1+472 | | 12 1+472 - 1+484 | | 111 1+484 - 1+498 | | | | | | | |
| | 2-я от осевой | | | 117.1 1+472 - 1+486 | | | | | | | | | | | |
| Дорожные ограждения и направляющие устройства справа | На разделительной | | | | | | | | | | | | | | |
| | На обочине | | | | | | | ДО (УИ) 1+500 - 1+538 | | | ДО (УИ) 1+566 - 1+600 | | | | |
| Тротуары справа | | 1+350 - 1+471, (121 м), а/д, ш 15 м | | | | | | | | | | | | | |

| | | |
|---|----------------------|----------------------|
| Тротуары слева | | |
| Дорожные ограждения и направляющие устройства слева | На обочине | |
| | На разделительной | |
| Дорожная разметка слева | 17 1+600 1+605 | 12 1+605 1+612 |
| Элементы в плане | 17 1+612 - 1+652 | |
| Продольный профиль | R=368710, L=1453 | |
| Видимость в обратном направлении | | |

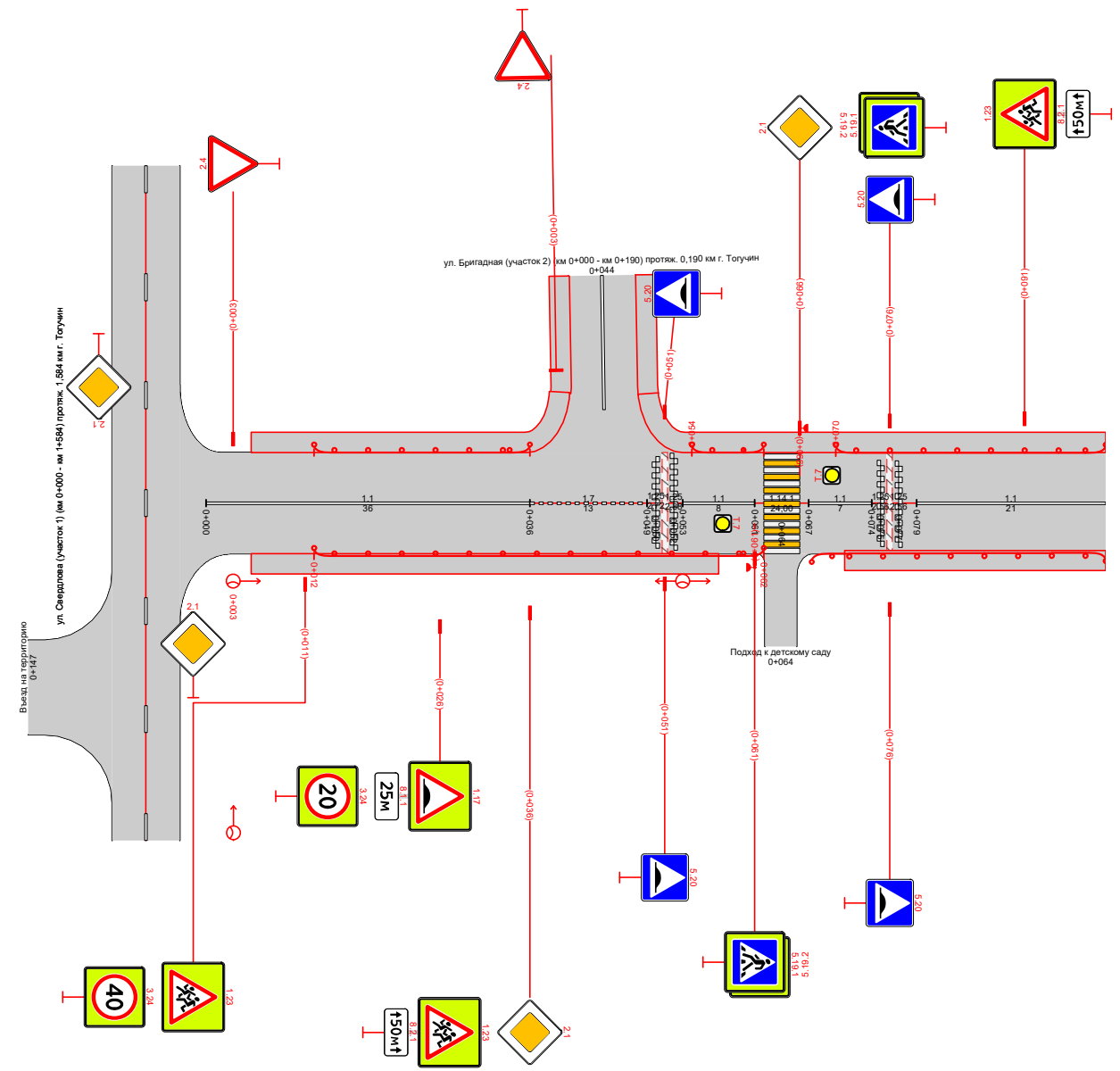
ул. Ломоносова (км 0+000 - км 2+187) протяж. 2,187 км г. Тагучин
 ПОДД г. Тагучин
 1+600-1+652
 1:750



| | | | |
|--|-------------------|---------------------|---------------------|
| Видимость в прямом направлении | | <200 | |
| Дорожная разметка справа | Осевая линия | 16 1+600 - 1+637 | 15 1+637 - 1+652 |
| | 1-я от осевой | | 17 1+620 - 1+652 |
| Дорожные ограждения и направляющие устройства справа | На разделительной | | |
| | На обочине | ДО (У) | 1+600 - 1+620 |
| Тротуары справа | | | |

| | | | | | |
|---|-------------------|------------------------------------|--|------------------------------------|--|
| Тротуары слева | | 0+005 - 0+041 (36 м), а/б, ш 1,5 м | | 0+049 - 0+100 (51 м), а/б, ш 1,5 м | |
| Дорожные ограждения и направляющие устройства слева | На обочине | ДО (УИ) 0+012 - 0+036 | | ДО (УИ) 0+054 - 0+062 | |
| | На разделительной | ДО (УИ) 0+070 - 0+100 | | | |
| Дорожная разметка слева | | | | | |
| Элементы в плане | | | | | |
| Продольный профиль | | R=4684, L=190 | | | |
| Видимость в обратном направлении | | | | | |

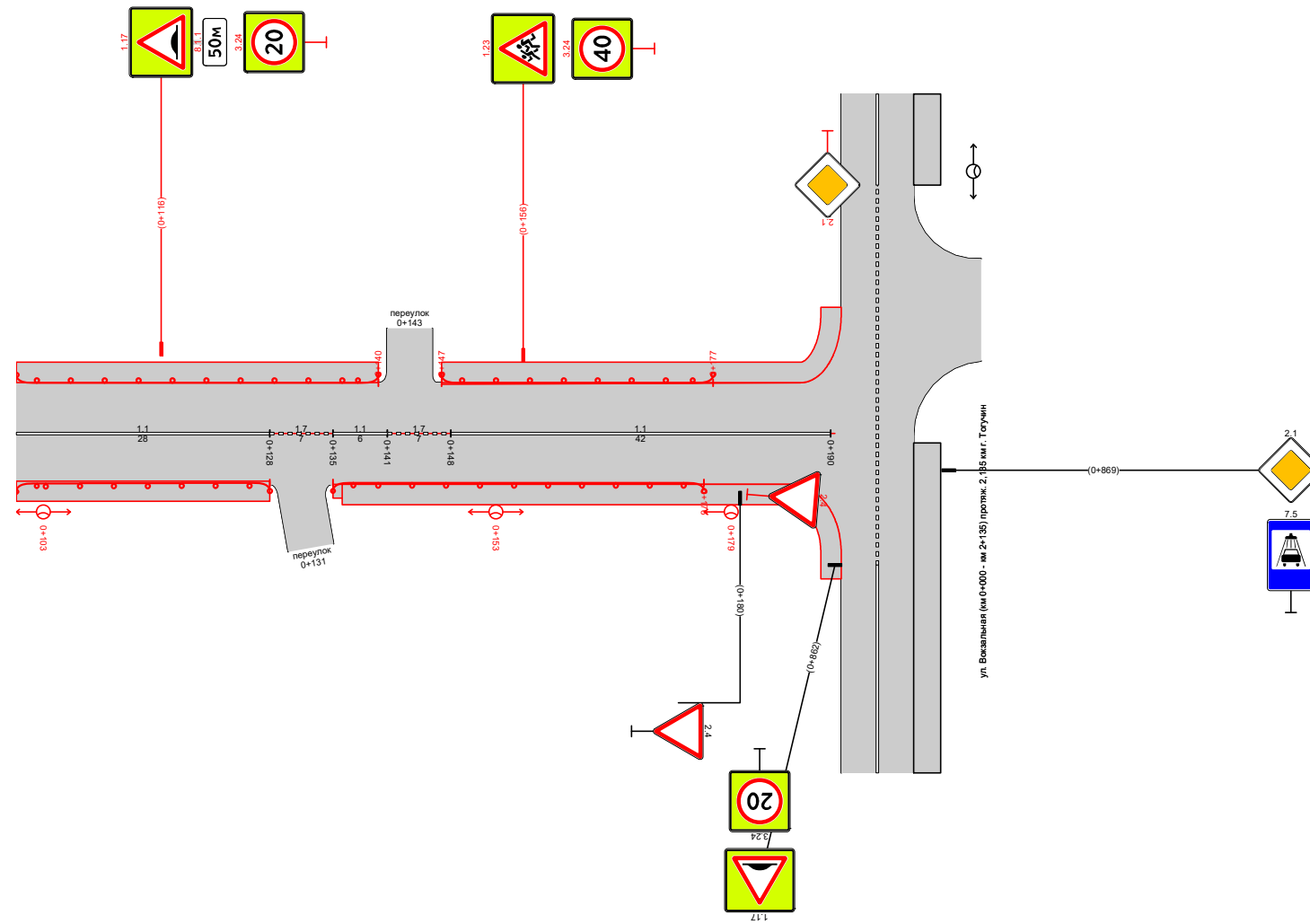
ПОДД 2. Тогучин
 ул. Бригадная (участок 1) (км 0+000 - км 0+190) протяж. 0,190 км г. Тогучин
 -0+150-0+100
 1:750



| | | | | | | | | | |
|--|-------------------|------------------------------------|--|------------------------------------|--|---------------------|--|----------------------|--|
| Видимость в прямом направлении | | | | | | | | | |
| Дорожная разметка справа | | 11 0+000 - 0+036 | | 17 0+036 - 0+049 | | 11 0+053 - 0+061 | | 11 0+067 0+074 | |
| Дорожные ограждения и направляющие устройства справа | На разделительной | ДО (УИ) 0+012 - 0+062 | | ДО (УИ) 0+068 - 0+100 | | | | | |
| | На обочине | ДО (УИ) 0+012 - 0+062 | | ДО (УИ) 0+068 - 0+100 | | | | | |
| Тротуары справа | | 0+005 - 0+057 (52 м), а/б, ш 1,5 м | | 0+071 - 0+100 (29 м), а/б, ш 1,5 м | | | | | |

| | | | | | |
|---|-------------------|------------------------------------|--|------------------------------------|--|
| Тротуары слева | | 0+100 - 0+140, 140 м, а/б, ш 1,5 м | | 0+147 - 0+190, 143 м, а/б, ш 1,0 м | |
| Дорожные ограждения и направляющие устройства слева | На обочине | ДО (У1) 0+100 - 0+140 | | ДО (У1) 0+147 - 0+177 | |
| | На разделительной | | | | |
| Дорожная разметка слева | | | | | |
| Элементы в плане | | | | | |
| Продольный профиль | | | | | |
| R=4684, L=190 | | | | | |
| Видимость в обратном направлении | | | | | |

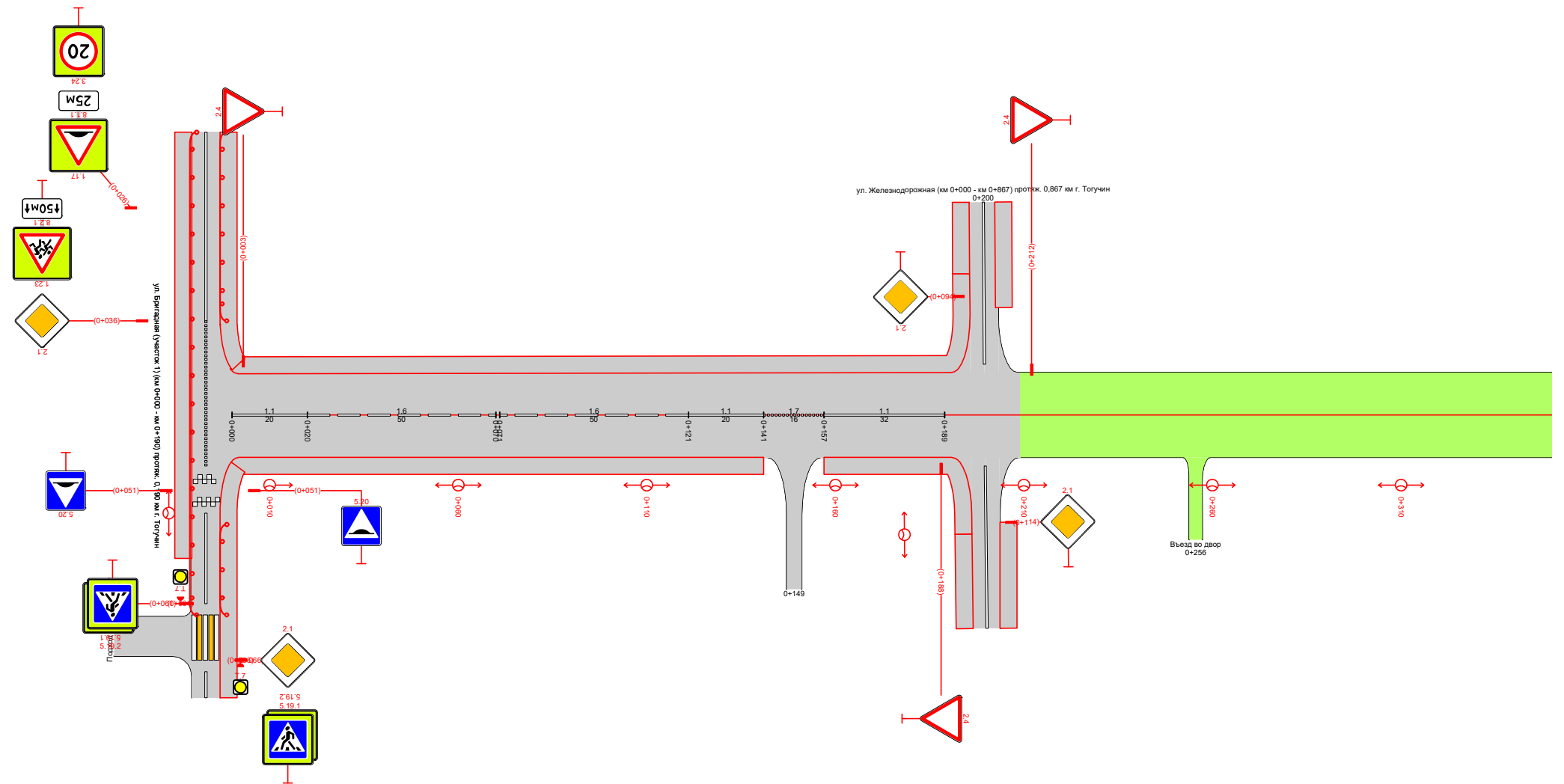
ПОДД 2. Тогуучин
 ул. Бригадная (участок 1) (км 0+000 - км 0+190) протяж. 0,190 км 2. Тогуучин
 0+100-0+340
 1:750



| | | | | | | |
|--|-------------------|------------------------------------|----------------------|-------------------------------------|----------------------|---------------------|
| Видимость в прямом направлении | | | | | | |
| Дорожная разметка справа | | | | | | |
| | | 11 0+100 - 0+128 | 17 0+128 0+135 | 11 0+135 0+141 | 17 0+141 0+148 | 11 0+148 - 0+190 |
| Дорожные ограждения и направляющие устройства справа | На разделительной | | | | | |
| | На обочине | ДО (У1) 0+100 - 0+128 | | ДО (У1) 0+135 - 0+176 | | |
| Тротуары справа | | 0+100 - 0+128, 128 м, а/б, ш 1,5 м | | 0+1367-135-182, 182 м, а/б, ш 1,5 м | | |

| | | |
|---|-------------------|------------------|
| Тротуары слева | | |
| Дорожные ограждения и направляющие устройства слева | На обочине | |
| | На разделительной | |
| Дорожная разметка слева | | |
| Элементы в плане | | |
| Продольный профиль | | R=67264,3, L=659 |
| Видимость в обратном направлении | | |

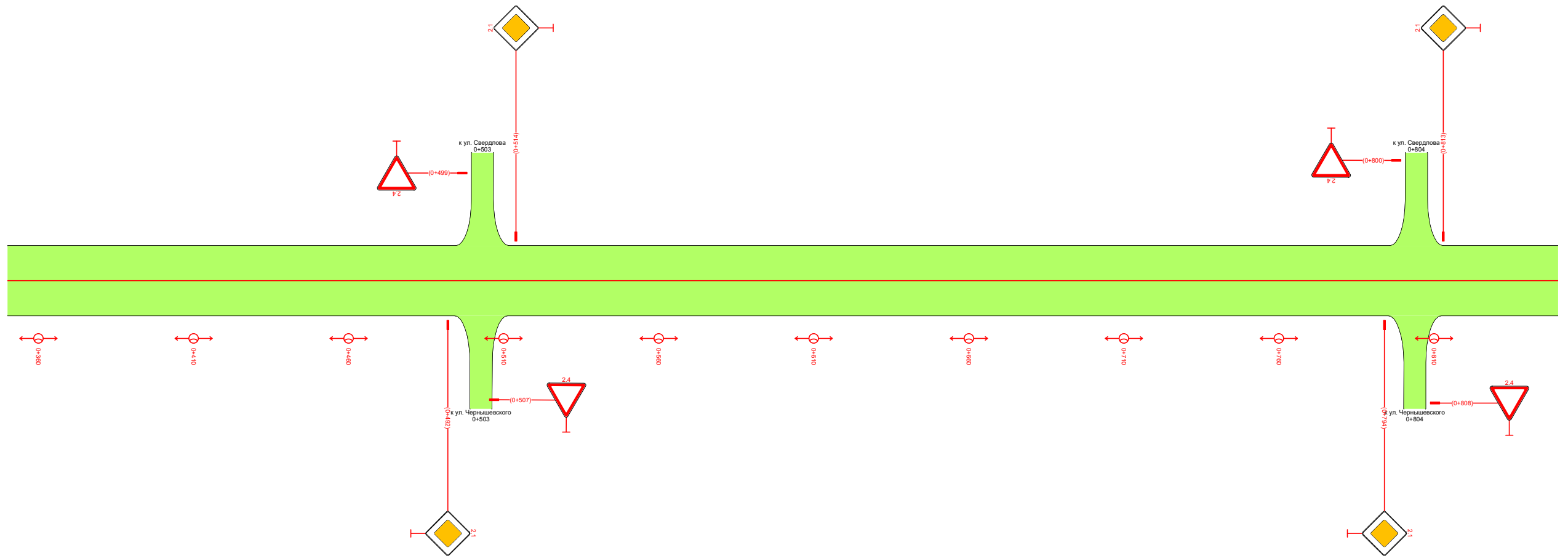
ПОДД г. Тогуучин
 ул. Бригадная (участок 2) (км 0+000 – км 0+190) протяж. 0,190 км г. Тогуучин
 -0+150-0+350
 1:1500



| | | | | | | | |
|--|-------------------|--|---------------------|---------------------|---------------------|---------------------|---------------------|
| Видимость в прямом направлении | | | | | | | |
| Дорожная разметка справа | | 11 0+000 - 0+020 | 16 0+020 - 0+070 | 16 0+071 - 0+121 | 11 0+121 - 0+141 | 17 0+141 - 0+157 | 11 0+157 - 0+189 |
| Дорожные ограждения и направляющие устройства справа | На разделительной | | | | | | |
| | На обочине | | | | | | |
| Тротуары справа | | 0+001 - 0+141, (14,0 м), а/д, ш. 1,5 м | | | | | |

| | | |
|---|-------------------|---|
| Тротуары слева | | |
| Дорожные ограждения и направляющие устройства слева | На обочине | |
| | На разделительной | |
| Дорожная разметка слева | | |
| Элементы в плане | | |
| Продольный профиль | | R=672643, L=659 0+659 R=42274, L=377 0+753 |
| Видимость в обратном направлении | | -200 0+850 |

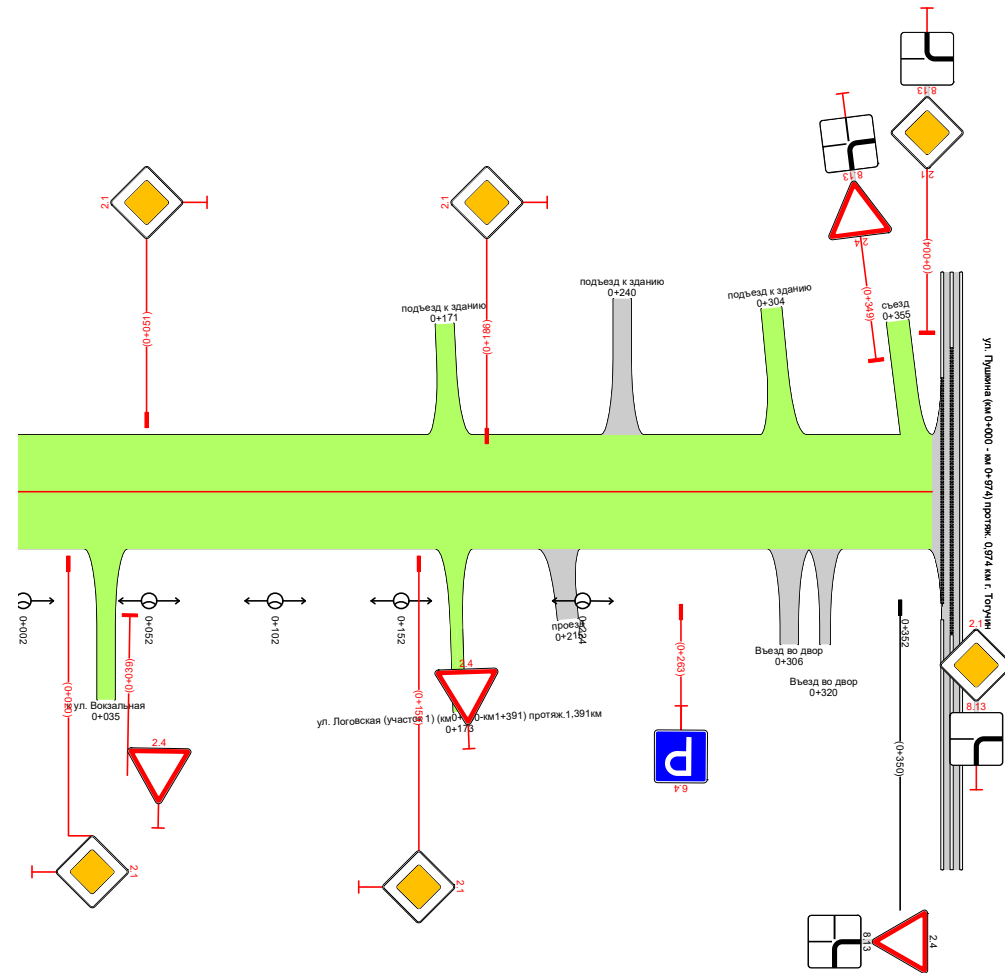
ПОДД г. Тогуучин
 ул. Бригадная (участок 2) (км 0+000 - км 0+190) протяж. 0,190 км г. Тогуучин
 0+350-0+850
 1:1500



| | | |
|--|-------------------|--|
| Видимость в прямом направлении | | 0+459 0+565 |
| Дорожная разметка справа | | -200 |
| Дорожные ограждения и направляющие устройства справа | На разделительной | |
| | На обочине | |
| Тротуары справа | | |

| | | |
|---|-------------------|----------------|
| Тротуары слева | | |
| Дорожные ограждения и направляющие устройства слева | На обочине | |
| | На разделительной | |
| Дорожная разметка слева | | |
| Элементы в плане | | |
| Продольный профиль | | R=20716, L=363 |
| Видимость в обратном направлении | | |

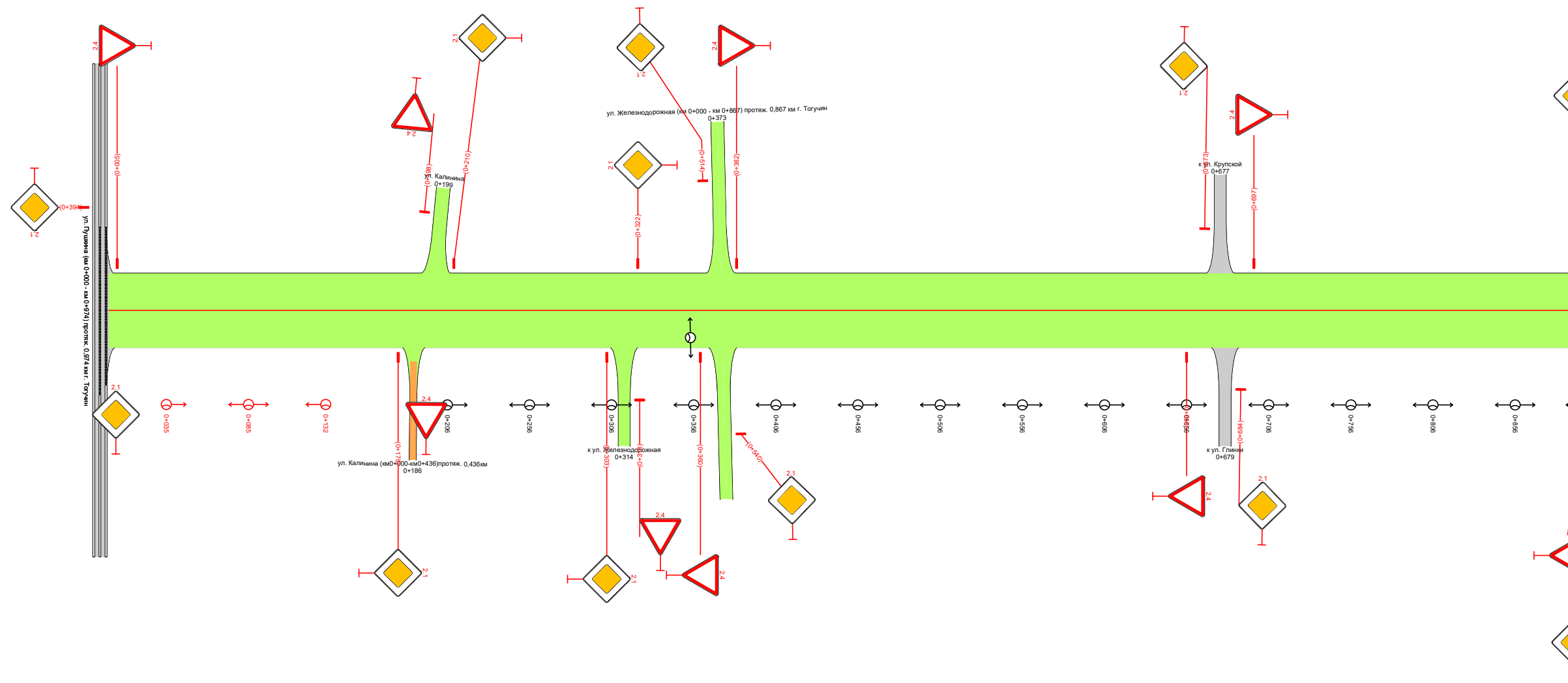
ПОДД 2. Тогуучин
 ул. Бригадная (участок 3) (км 0+000 – км 0+190) протяж. 0,190 км г. Тогуучин
 0+000-0+513
 1:3000



| | | |
|--|-------------------|------|
| Видимость в прямом направлении | | <100 |
| Дорожная разметка справа | | |
| Дорожные ограждения и направляющие устройства справа | На разделительной | |
| | На обочине | |
| Тротуары справа | | |

| | | |
|---|-------------------|--|
| Тротуары слева | | |
| Дорожные ограждения и направляющие устройства слева | На обочине | |
| | На разделительной | |
| Дорожная разметка слева | | |
| Элементы в плане | | |
| Продольный профиль | | |
| Видимость в обратном направлении | | |

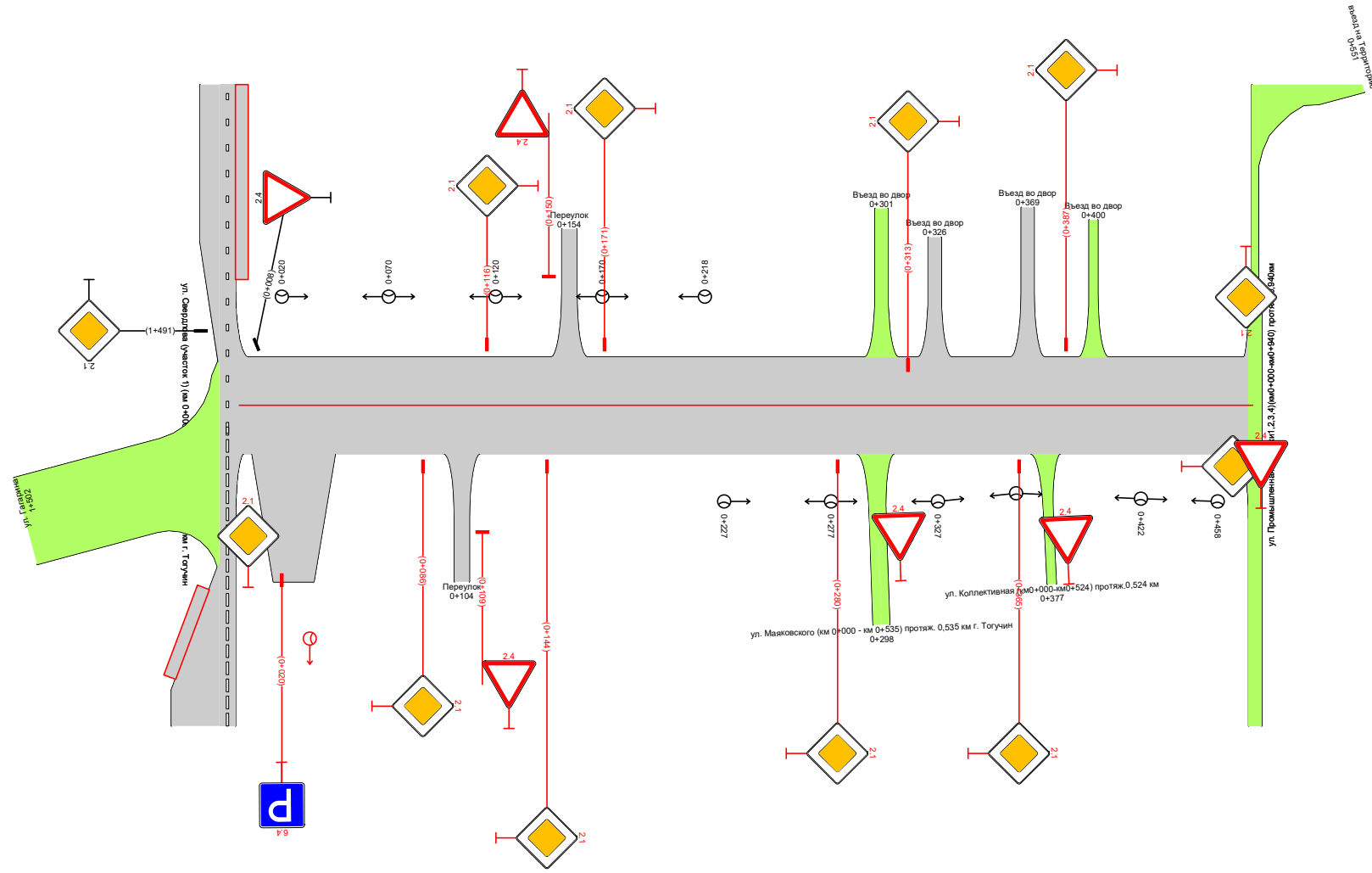
ПОДД г. Тогуучин
 ул. Никитина (км 0+000 – км 0+922) протяж. 0,922 км г. Тогуучин
 -0+150-0+922
 1:3000



| | | |
|--|-------------------|--|
| Видимость в прямом направлении | | |
| Дорожная разметка справа | | |
| Дорожные ограждения и направляющие устройства справа | На разделительной | |
| | На обочине | |
| Тротуары справа | | |

| | | |
|---|-------------------|--|
| Тротуары слева | | |
| Дорожные ограждения и направляющие устройства слева | На обочине | |
| | На разделительной | |
| Дорожная разметка слева | | |
| Элементы в плане | | |
| Продольный профиль | | |
| Видимость в обратном направлении | | |

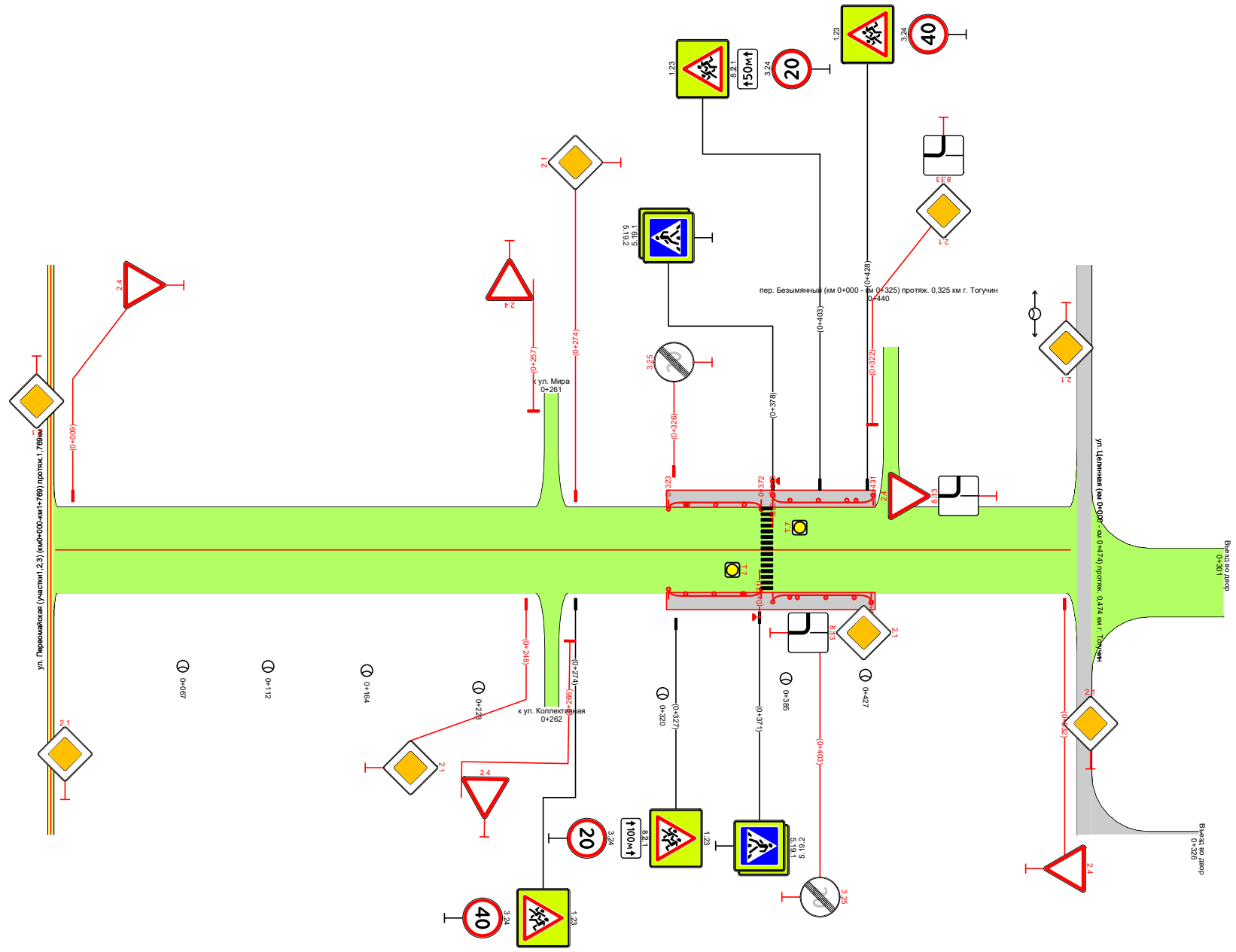
ПОДД г. Тогуучин
 ул. Целинная (км 0+000 – км 0+474) протяж. 0,474 км г. Тогуучин
 -0+150-0+537
 1:3000



| | | |
|--|-------------------|--|
| Видимость в прямом направлении | | |
| Дорожная разметка справа | | |
| Дорожные ограждения и направляющие устройства справа | На разделительной | |
| | На обочине | |
| Тротуары справа | | |

| | | | |
|---|-------------------|---------------------------------------|--------------------------|
| Тротуары слева | | 0+322 - 0+432, (110 м), а/б, ш. 1,5 м | |
| Дорожные ограждения и направляющие устройства слева | На обочине | ДО (УИ) 0+323 - 0+372 | ДО (УИ) 0+378 - 0+431 |
| | На разделительной | | |
| Дорожная разметка слева | | | |
| Элементы в плане | | | |
| Продольный профиль | | R=12111, L=174 R=57031, L=361 | |
| Видимость в обратном направлении | | | |

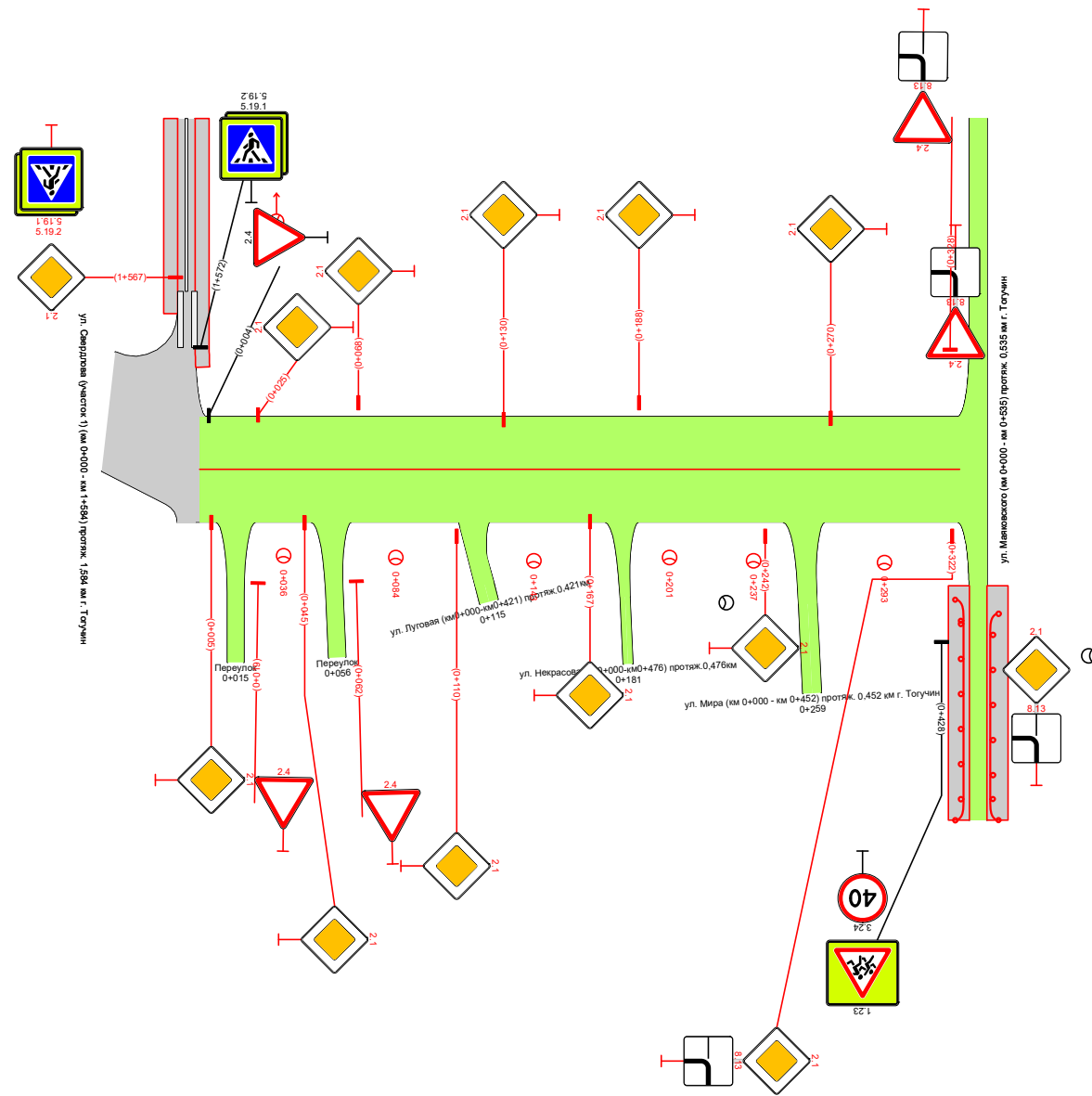
ПОДД г. Тогуучин
 ул. Маяковского (км 0+000 - км 0+535) протяж. 0,535 км г. Тогуучин
 -0+044-0+657
 1:3000



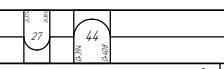

| | | | |
|--|-------------------|---------------------------------------|--------------------------|
| Видимость в прямом направлении | | | |
| Дорожная разметка справа | | | |
| Дорожные ограждения и направляющие устройства справа | На разделительной | | |
| | На обочине | ДО (УИ) 0+323 - 0+372 | ДО (УИ) 0+378 - 0+430 |
| Тротуары справа | | 0+322 - 0+432, (110 м), а/б, ш. 1,5 м | |

| | | |
|---|-------------------|----------------|
| Тротуары слева | | |
| Дорожные ограждения и направляющие устройства слева | На обочине | |
| | На разделительной | |
| Дорожная разметка слева | | |
| Элементы в плане | | |
| Продольный профиль | | R=19117, L=334 |
| Видимость в обратном направлении | | |

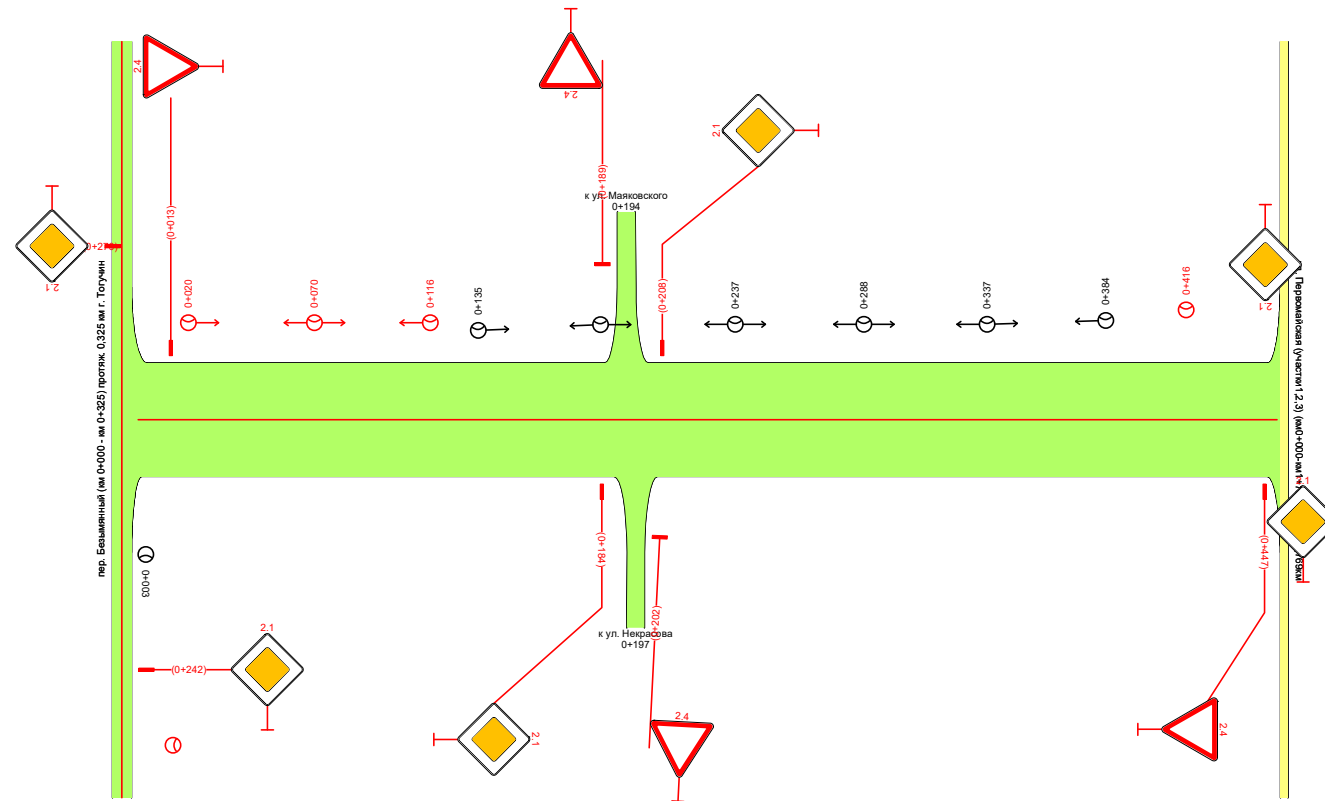
ПОДД г. Тогуучин
 пер. Безымянный (км 0+000 - км 0+325) протяж. 0,325 км г. Тогуучин
 -0+150-0+475
 1:3000



| | | |
|--|-------------------|--|
| Видимость в прямом направлении | | |
| Дорожная разметка справа | | |
| Дорожные ограждения и направляющие устройства справа | На разделительной | |
| | На обочине | |
| Тротуары справа | | |

| | | |
|---|-------------------|---|
| Тротуары слева | | |
| Дорожные ограждения и направляющие устройства слева | На обочине | |
| | На разделительной | |
| Дорожная разметка слева | | |
| Элементы в плане | |  |
| Продольный профиль | |  |
| Видимость в обратном направлении | | |

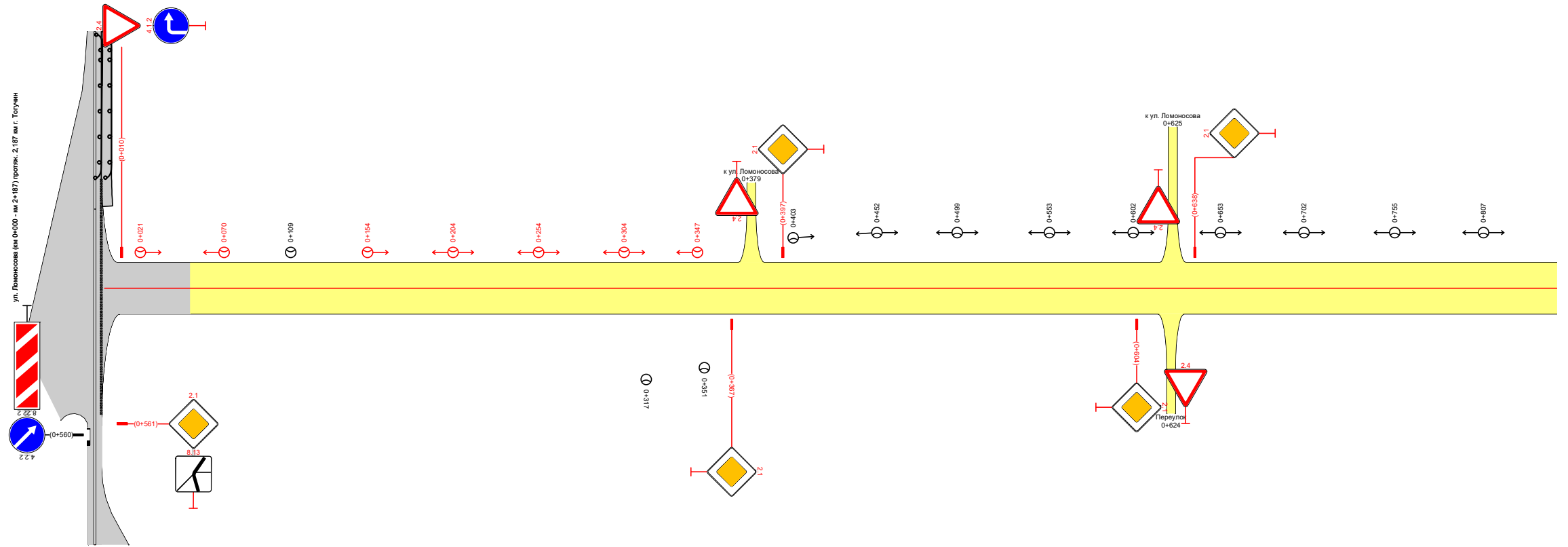
ПОДД г. Тагучин
 ул. Мира (км 0+000 - км 0+452) протяж. 0,452 км г. Тагучин
 -0+150-0+523
 1:3000



| | | |
|--|-------------------|--|
| Видимость в прямом направлении | | |
| Дорожная разметка справа | | |
| Дорожные ограждения и направляющие устройства справа | На разделительной | |
| | На обочине | |
| Тротуары справа | | |

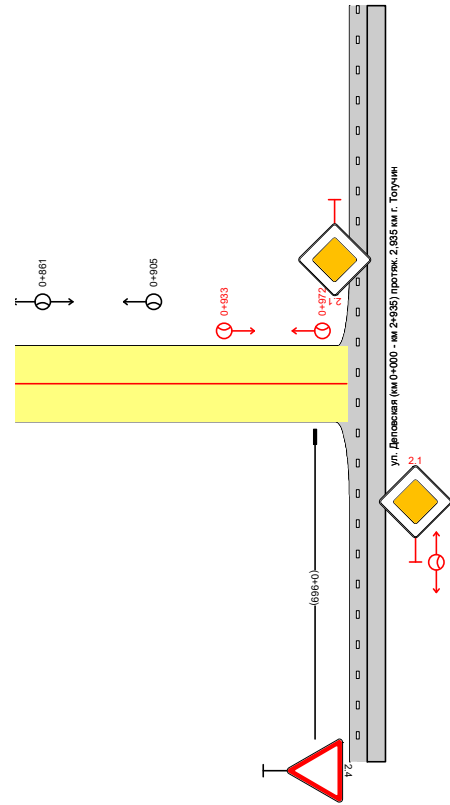
| | | |
|---|-------------------|--|
| Тротуары слева | | |
| Дорожные ограждения и направляющие устройства слева | На обочине | |
| | На разделительной | |
| Дорожная разметка слева | | |
| Элементы в плане | | |
| Продольный профиль | | |
| Видимость в обратном направлении | | |

ул. Лермонтова (участок 1) (км 0+000 – км 0+982) протяж. 1,257 км г. Тогучин
 ПОДД г. Тогучин
 -0+150-0+850
 1:3000



| | | |
|--|-------------------|--|
| Видимость в прямом направлении | | |
| Дорожная разметка справа | | |
| Дорожные ограждения и направляющие устройства справа | На разделительной | |
| | На обочине | |
| Тротуары справа | | |

ул. Лермонтова (участок 1) (км 0+000 - км 0+982) протяж. 1,257 км г. Тагучин
 ПОДД г. Тагучин
 0+850-1+132
 1:3000

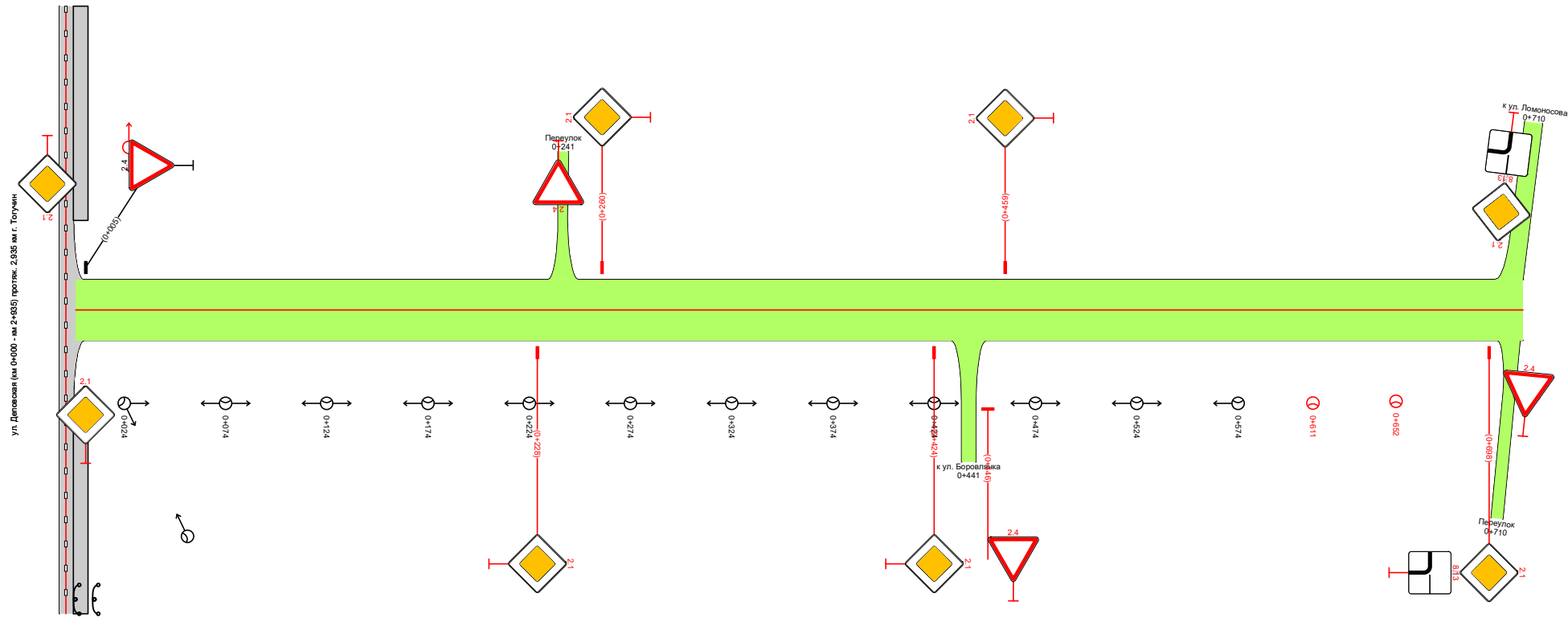


| | | |
|---|-------------------|--------------------------|
| Тротуары слева | | |
| Дорожные ограждения и направляющие устройства слева | На обочине | |
| | На разделительной | |
| Дорожная разметка слева | | |
| Элементы в плане | | |
| Продольный профиль | | R=34 963, L=982 0+982 |
| Видимость в обратном направлении | | |


| | | |
|--|-------------------|--|
| Видимость в прямом направлении | | |
| Дорожная разметка справа | | |
| Дорожные ограждения и направляющие устройства справа | На разделительной | |
| | На обочине | |
| Тротуары справа | | |

| | | |
|---|-------------------|--|
| Тротуары слева | | |
| Дорожные ограждения и направляющие устройства слева | На обочине | |
| | На разделительной | |
| Дорожная разметка слева | | |
| Элементы в плане | | |
| Продольный профиль | | |
| Видимость в обратном направлении | | |


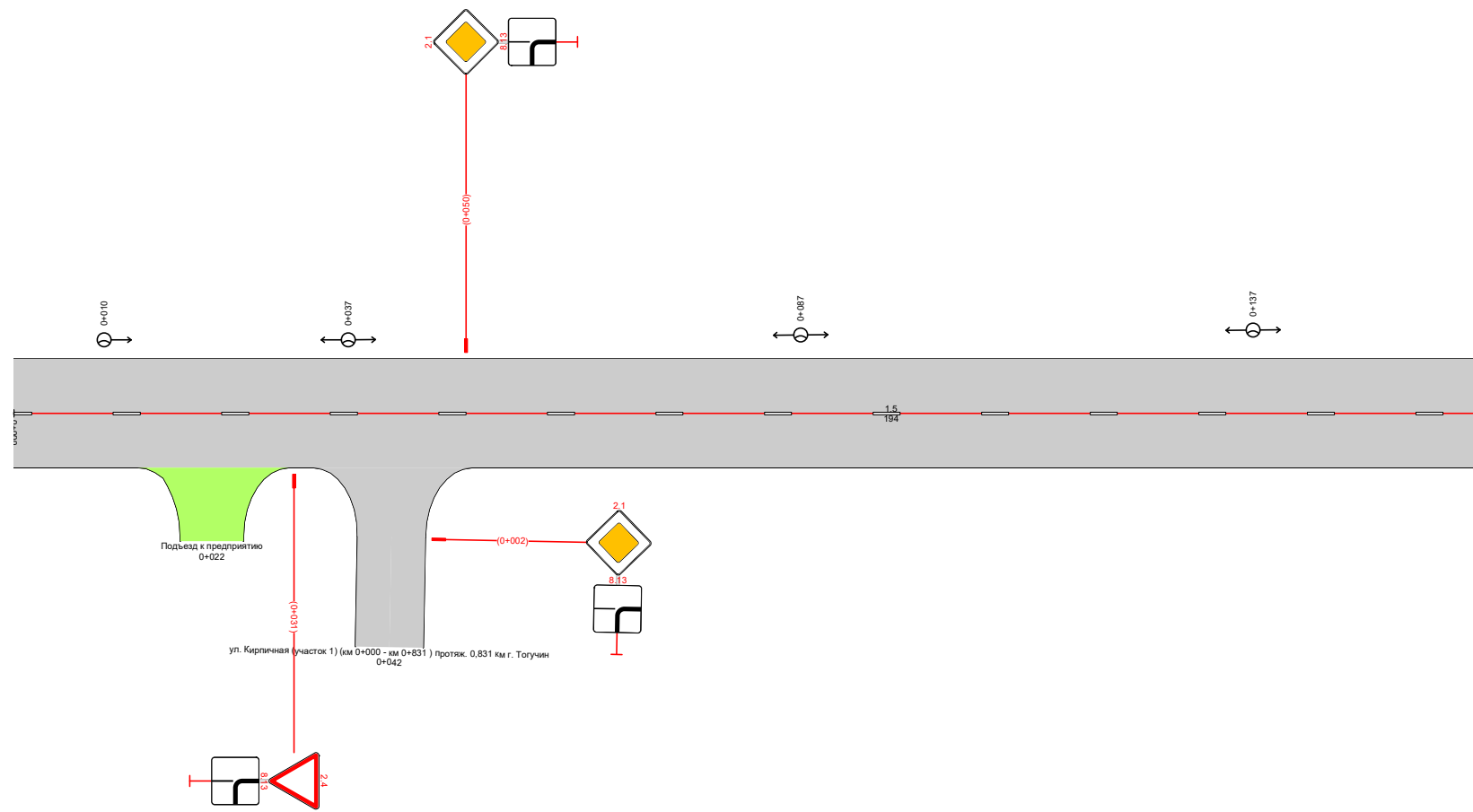
ПОДД 2. Тогуучин
 ул. Лермонтова (участок 2) (км 0+000 – км 0+708) протяж. 0,874 км 2. Тогуучин
 -0+150-0+853
 1:3000



| | | |
|--|-------------------|--|
| Видимость в прямом направлении | | |
| Дорожная разметка справа | | |
| Дорожные ограждения и направляющие устройства справа | На разделительной | |
| | На обочине | |
| Тротуары справа | | |

| | | |
|---|-------------------|--|
| Тротуары слева | | |
| Дорожные ограждения и направляющие устройства слева | На обочине | |
| | На разделительной | |
| Дорожная разметка слева | | 17 0+245 0+250 |
| Элементы в плане | |  |
| Продольный профиль | | |
| Видимость в обратном направлении | | |

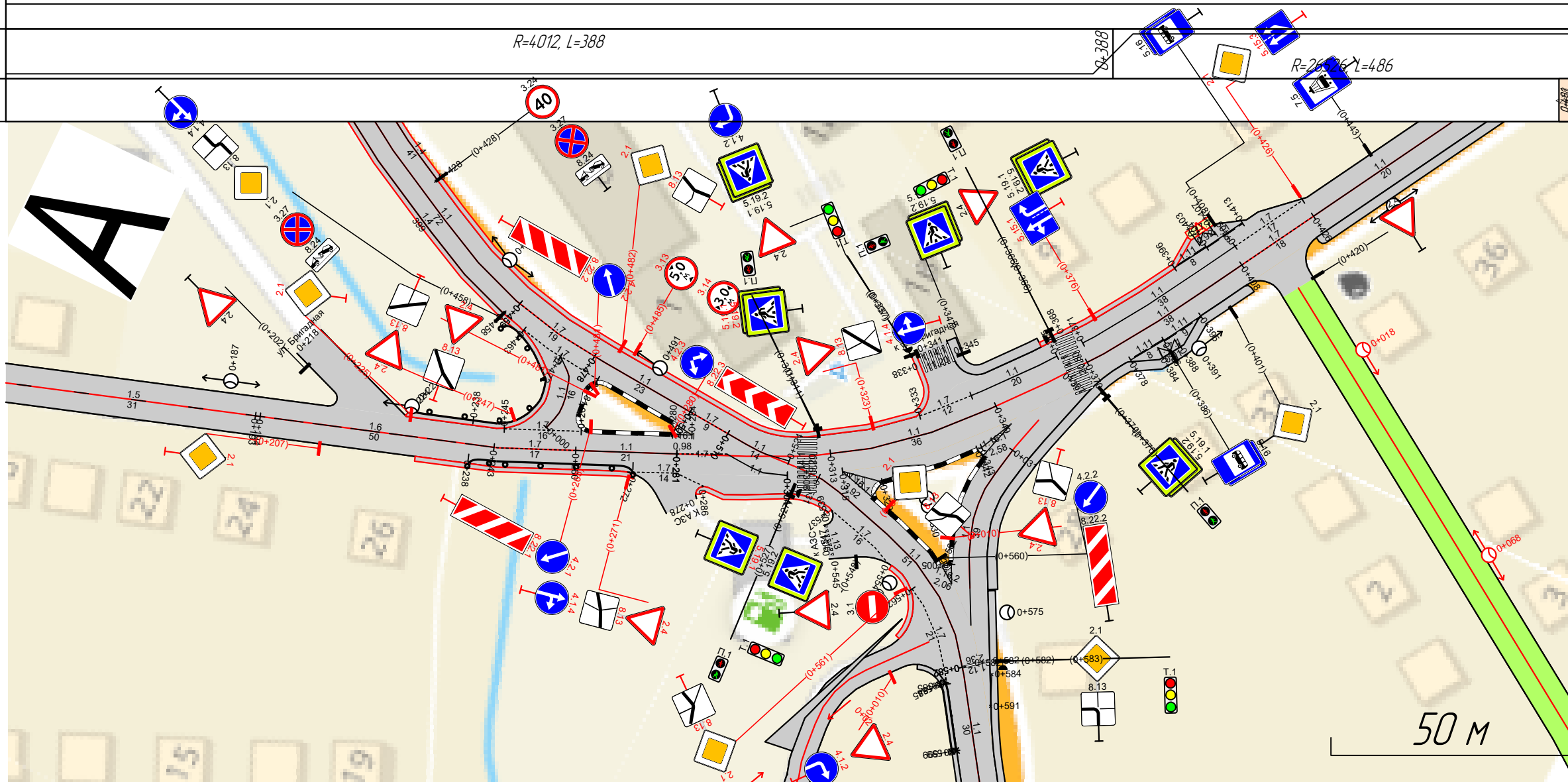
ПОДД г. Тогуучин
 ул. Вокзальная (км 0+000 - км 2+135) протяж. 2,135 км г. Тогуучин
 0+000-0+250
 1:750



| | | | | |
|--|-------------------|---------------------|----------------------|------------------------------------|
| Видимость в прямом направлении | | | 16 0+243 0+250 | 17 0+243 0+250 |
| Дорожная разметка справа | | 15 0+000 - 0+194 | 16 0+193 - 0+243 | 17 0+243 0+250 |
| Дорожные ограждения и направляющие устройства справа | На разделительной | | | 18 (191) 0+238 - 0+250 |
| | На обочине | | | |
| Тротуары справа | | | | 0+227 - 0+250, 123 м, а/л ш. 1,0 м |

| | | | | | | | | | |
|---|-------------------|---|----------------------|---------------------|---------------------|----------------------|-----------------------|-----------------------|--|
| Тротуары слева | | 0-346 - 0-363, (17 м, а/д, ш 20 м) и 0-402, (39 м, а/д, ш 10 м) | | | | | | | |
| Дорожные ограждения и направляющие устройства слева | На обочине | | | | | | | | |
| | На разделительной | | | | | | | | |
| Дорожная разметка слева | 3-я от осевой | | | | | | | | |
| | 2-я от осевой | | | | | | | | |
| | 1-я от осевой | 17 0+245 - 0+261 | 17 0+333 0+345 | 11 0+345 - 0+365 | 11 0+371 - 0+409 | 17 0+409 0+426 | 111 0+396 0+404 | 111 0+404 0+413 | |
| Элементы в плане | | | | | | | | | |
| Продольный профиль | | R=4012, L=388 | | | | | | | |
| Видимость в обратном направлении | | | | | | | | | |


ПОДД г. Тогучин
 ул. Вокзальная (км 0+000 - км 2+135)
 протяж. 2,135 км г. Тогучин
 Узел на 0,304
 1:1479



| | | | | | | | | | |
|--|-------------------|------------------------------------|---------------------|---------------------|---------------------|-------------------------------------|-----------------------|----------------------|-----------------------|
| Видимость в прямом направлении | | 0+240 <100 0+325 | | | | | | | |
| Дорожная разметка справа | Осевая линия | 15 0+141 - 0+194 | 16 0+193 - 0+243 | 17 0+243 - 0+260 | 11 0+260 - 0+281 | 11 0+313 - 0+349 | 11 0+370 - 0+408 | 17 0+408 0+426 | 11 0+426 - 0+491 |
| | 1-я от осевой | | | | | 17 0+269 0+281 | 111 0+378 0+386 | | 111 0+386 0+395 |
| | 2-я от осевой | | | | | 17 0+281 0+288 | 117 0+388 0+389 | | |
| Дорожные ограждения и направляющие устройства справа | На разделительной | | | | | | | | |
| | На обочине | ДО (У1) 0+238 - 0+272 | | | | | | | |
| Тротуары справа | | 0+227 - 0+272, (45 м, а/д, ш 10 м) | | | | 0+425 - 0+491, (66 м, а/д, ш 2,0 м) | | | |

| | | | | | | | | |
|---|-------------------|-----------------------------------|---------------------|-------------------------------------|----------------------|------------------------|--|---------------------|
| Тротуары слева | | 0+36 - 0+363 (17 м, а/б, ш 2,0 м) | | 0+363 - 0+402 (139 м, а/б, ш 1,0 м) | | | | |
| Дорожные ограждения и направляющие устройства слева | На обочине | | | | | | | |
| | На разделительной | | | | | | | |
| Дорожная разметка слева | 3-я от осевой | | | | | 1171 0+403 0+407 | | |
| | 2-я от осевой | | | 111 0+396 - 0+404 | 111 0+404 - 0+413 | | | |
| | 1-я от осевой | 17 0+250 - 0+261 | 11 0+345 - 0+365 | 11 0+371 - 0+409 | 17 0+409 - 0+426 | | | |
| Элементы в плане | | | | | | | | |
| Продольный профиль | | R=4012, L=388 | | | | R=26526, L=486 | | |
| Видимость в обратном направлении | | | | | | | | 0+408 -200 0+500 |

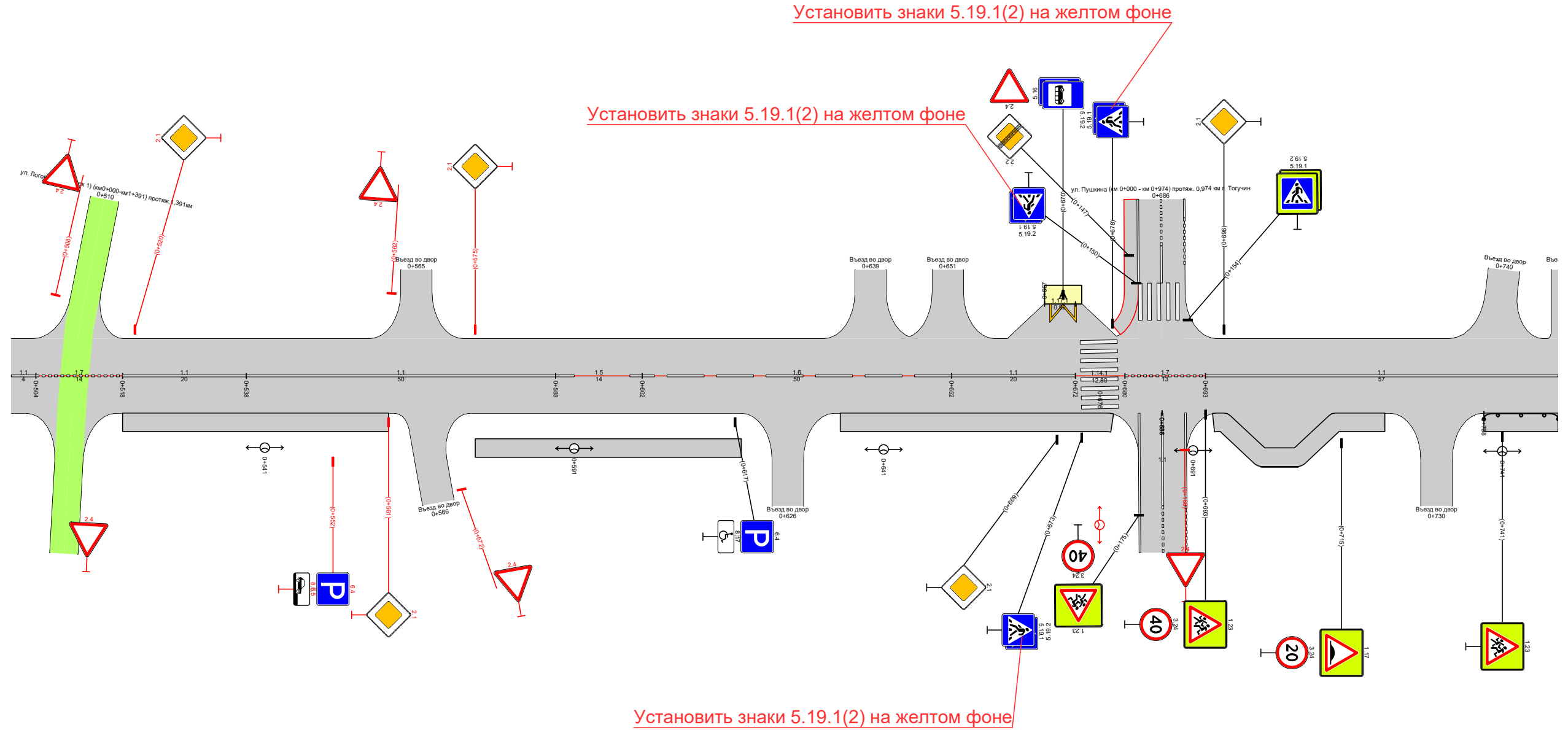
ПОДД г. Тогуучин
 ул. Вокзальная (км 0+000 - км 2+135) протяж. 2,135 км г. Тогуучин
 0+250-0+500
 1:750



| | | | | | | | | | | |
|--|-------------------|------------------------------------|---------------------|----------------------|---------------------|------------------------------------|----------------------|------------------------|---------------------|--|
| Видимость в прямом направлении | | <100 | | | | | | 0+325 | | |
| Дорожная разметка справа | Осевая линия | 17 0+250 - 0+260 | 11 0+260 - 0+281 | 11 0+311 - 0+334 | 17 0+334 - 0+344 | 11 0+344 - 0+365 | 11 0+370 - 0+408 | 17 0+408 - 0+426 | 11 0+426 - 0+500 | |
| | 1-я от осевой | 17 0+269 - 0+281 | | | | | 111 0+378 - 0+386 | 111 0+386 - 0+395 | | |
| | 2-я от осевой | | | 17 0+281 0+288 | | | | 1171 0+386 0+388 | | |
| Дорожные ограждения и направляющие устройства справа | На разделительной | | | | | | | | | |
| | На обочине | ДО (УИ) 0+250 - 0+272 | | | | | | | | |
| Тротуары справа | | 0+250 - 0+272 (22 м, а/б, ш 1,0 м) | | | | 0+425 - 0+500 (75 м, а/б, ш 2,0 м) | | | | |

| | | |
|---|-------------------|-------------------------|
| Тротуары слева | | |
| Дорожные ограждения и направляющие устройства слева | На обочине | |
| | На разделительной | |
| Дорожная разметка слева | 2-я от осевой | 117,1 0+667 0+672 |
| | 1-я от осевой | |
| Элементы в плане | | |
| Продольный профиль | | R=265,26, L=486 |
| Видимость в обратном направлении | | -200 0+588 |

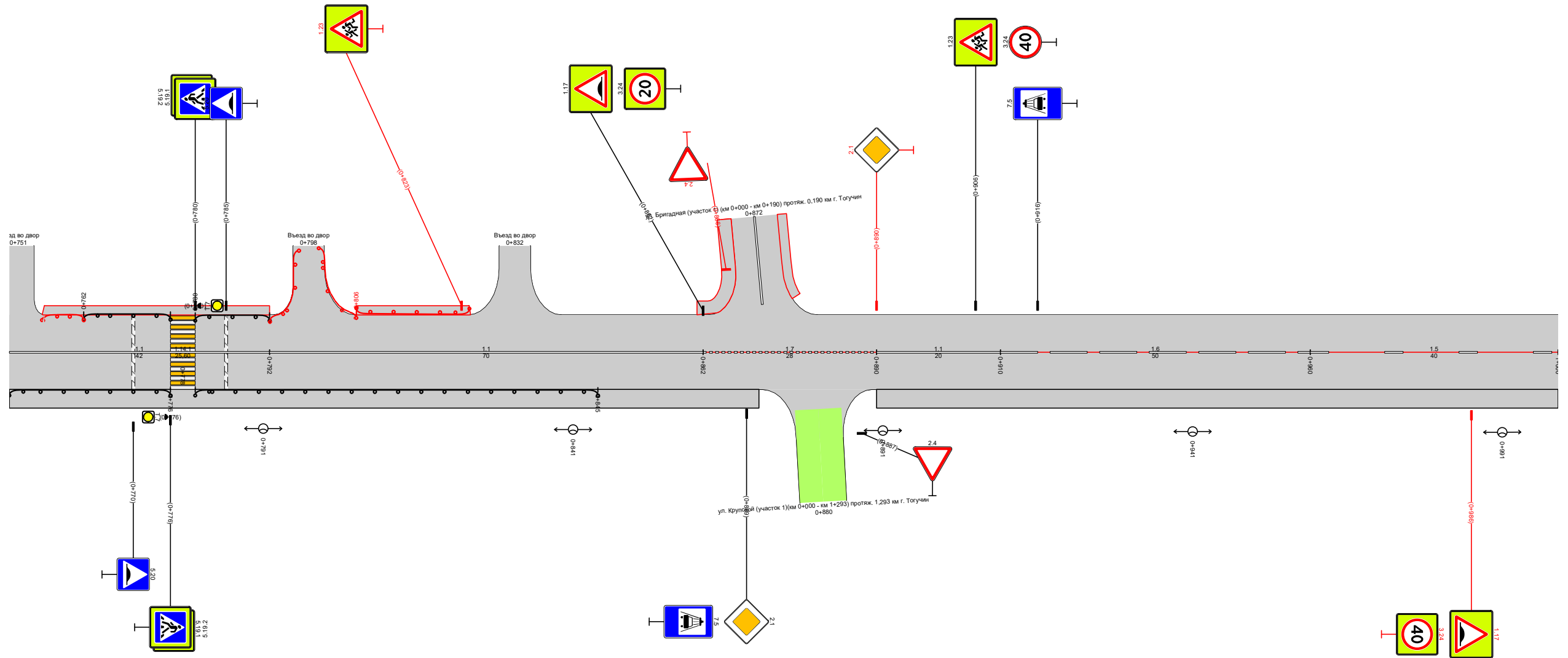
ПОДД г. Тагучин
 ул. Вокзальная (км 0+000 - км 2+135) протяж. 2,135 км г. Тагучин
 0+500-0+750
 1:750



| | | | | | | | | | | | | | |
|--|-------------------|---------------------------------------|---------------------|---------------------|---------------------------------------|---------------------|---------------------|---------------------------------------|---------------------|---------------------|--------------------------------------|--|--------------------------------------|
| Видимость в прямом направлении | | 0+576 -200 0+588 | | | | | | | | | | | |
| Дорожная разметка справа | | 11 0+500 0+504 | 17 0+504 - 0+518 | 11 0+518 - 0+538 | 11 0+538 - 0+588 | 15 0+588 - 0+602 | 16 0+602 - 0+652 | 11 0+652 - 0+672 | 17 0+680 - 0+693 | 11 0+693 - 0+750 | | | |
| Дорожные ограждения и направляющие устройства справа | На разделительной | | | | | | | | | | | | |
| | На обочине | ДО 191 0+738 - 0+750 | | | | | | | | | | | |
| Тротуары справа | | 0+518 - 0+561, (4,3 м), а/д, ш. 2,0 м | | | 0+575 - 0+618, (4,3 м), а/д, ш. 2,0 м | | | 0+634 - 0+678, (4,4 м), а/д, ш. 2,0 м | | | 0+694 - 0+722, (28 м), а/д, ш. 2,0 м | | 0+738 - 0+750, (12 м), а/д, ш. 2,0 м |

| | | | | | |
|---|-------------------|-------------------------------------|--------------------------|---|--------------------------|
| Тротуары слева | | 0+755 - 0+792, (37 м), а/д, ш 1,0 м | | 0+806 - 0+824, (18 м), а/д, ш 1,0 м | |
| Дорожные ограждения и направляющие устройства слева | На обочине | ДО (У1) 0+755 - 0+762 | ДО (У1) 0+762 - 0+776 | ДО (У1) 0+780 - 0+792 | ДО (У1) 0+801 - 0+806 |
| | На разделительной | | | | |
| Дорожная разметка слева | | | | | |
| Элементы в плане | | | | | |
| Продольный профиль | | R=26526, L=486 | | R=3756, L=194 | |
| Видимость в обратном направлении | | | | 0+871 0+874 0+871 0+874 0+871 0+874 | |

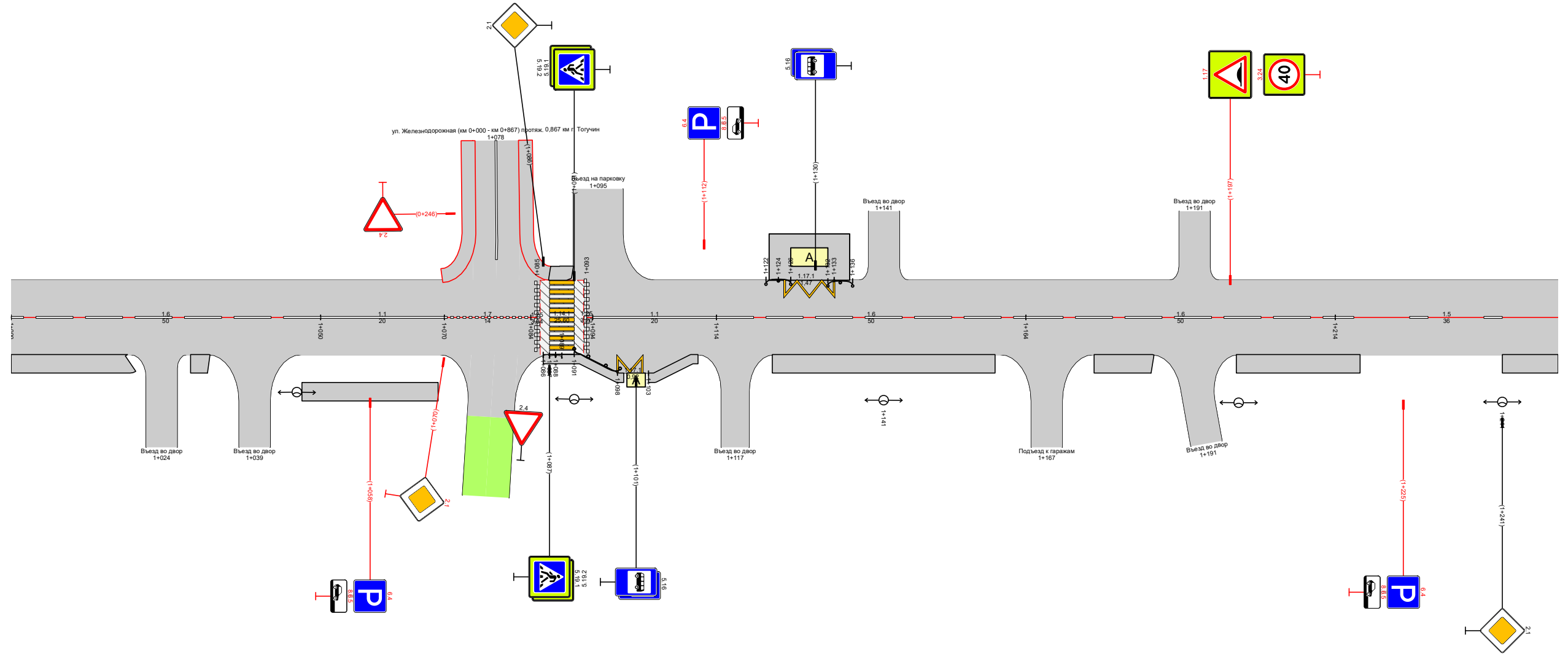
ПОДД с. Тогуучин
 ул. Вокзальная (км 0+000 - км 2+135) протяж. 2,135 км с. Тогуучин
 0+750-1+000
 1:750



| | | | | | | | | | |
|--|-------------------|--------------------------------------|--------------------------|---------------------|--|--------------------------------------|-------|---------------------|-------|
| Видимость в прямом направлении | | | | | | | 595-0 | <200 | 000+0 |
| Дорожная разметка справа | | 11 0+750 - 0+792 | | 11 0+792 - 0+862 | | 17 0+862 - 0+890 | | 11 0+890 - 0+910 | |
| | | 16 0+910 - 0+960 | | 15 0+960 - 1+000 | | | | | |
| Дорожные ограждения и направляющие устройства справа | На разделительной | | | | | | | | |
| | На обочине | ДО (У1) 0+750 - 0+776 | ДО (У1) 0+780 - 0+845 | | | | | | |
| Тротуары справа | | 0+750 - 0+871, (121 м), а/д, ш 2,0 м | | | | 0+890 - 1+000, (110 м), а/д, ш 2,0 м | | | |

| | | |
|---|-------------------|----------------------------------|
| Тротуары слева | | 1+087 - 1+092 (3 м) а/в ш 15 м |
| Дорожные ограждения и направляющие устройства слева | На обочине | ДО 15/1 1+022 - 1+026 |
| | На разделительной | ДО 15/1 1+032 - 1+036 |
| Дорожная разметка слева | | 117.1 1+124 - 1+133 |
| Элементы в плане | | |
| Продольный профиль | | R=3756, L=194 R=22778, L=1067 |
| Видимость в обратном направлении | | |

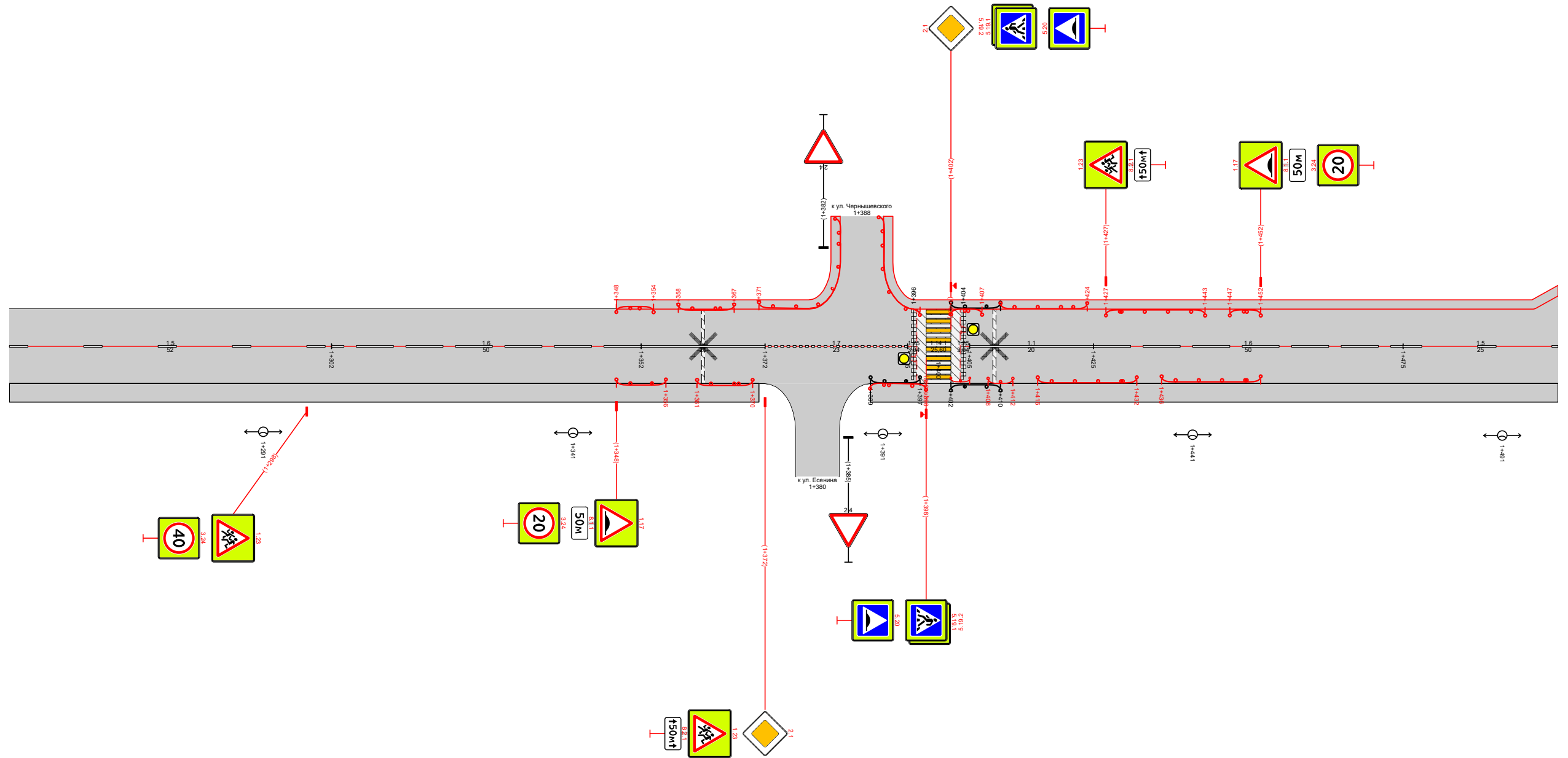
ПОДД 2. Тогуцин
 ул. Вокзальная (км 0+000 - км 2+135) протяж. 2,135 км г. Тогуцин
 1+000-1+250
 1:750



| | | | | | | | | | | |
|--|-------------------|----------------------------------|---------------------------------|----------------------------------|---------------------------------|--------------------------------|----------------------------------|----------------------------------|----------------------------------|---------------------------------|
| Видимость в прямом направлении | | <200 | | | | | | | | |
| Дорожная разметка справа | Осевая линия | 16 1+000 - 1+050 | 11 1+050 - 1+070 | 17 1+070 - 1+084 | 11 1+094 - 1+114 | 16 1+114 - 1+164 | 16 1+164 - 1+214 | 15 1+214 - 1+250 | | |
| | 1-я от осевой | | | | | | | | | |
| | 2-я от осевой | | | | 117.1 1+098 1+103 | | | | | |
| Дорожные ограждения и направляющие устройства справа | На разделительной | | | | | | | | | |
| | На обочине | | | | | | | | | |
| Тротуары справа | | 1+000 - 1+020 (20 м) а/в ш 2,0 м | 1+029 - 1+032 (3 м) а/в ш 2,0 м | 1+047 - 1+069 (22 м) а/в ш 2,0 м | 1+086 - 1+099 (13 м) а/в ш 10 м | 1+103 - 1+111 (8 м) а/в ш 10 м | 1+123 - 1+159 (36 м) а/в ш 2,0 м | 1+173 - 1+185 (10 м) а/в ш 2,0 м | 1+198 - 1+218 (20 м) а/в ш 2,0 м | 1+241 - 1+250 (9 м) а/в ш 2,0 м |

| | | | | | | | | | |
|---|-------------------|------------------------------------|--------------------------|--------------------------|------------------------------------|--------------------------|--------------------------|--------------------------|--------------------------|
| Тротуары слева | | 1+348 - 1+384, 136 м, а/д, ш 1,0 м | | | 1+392 - 1+500, 108 м, а/д, ш 1,0 м | | | | |
| Дорожные ограждения и направляющие устройства слева | На обочине | до 1511 1+348 - 1+354 | до 1511 1+358 - 1+367 | до 1511 1+371 - 1+384 | до 1511 1+391 - 1+397 | до 1511 1+402 - 1+410 | до 1511 1+410 - 1+424 | до 1511 1+427 - 1+443 | до 1511 1+447 - 1+453 |
| | На разделительной | | | | | | | | |
| Дорожная разметка слева | | | | | | | | | |
| Элементы в плане | | | | | | | | | |
| Продольный профиль | | R=22778, L=1067 | | | | | | | |
| Видимость в обратном направлении | | 1+261 -> <200 -> 1+365 | | | | | | | |

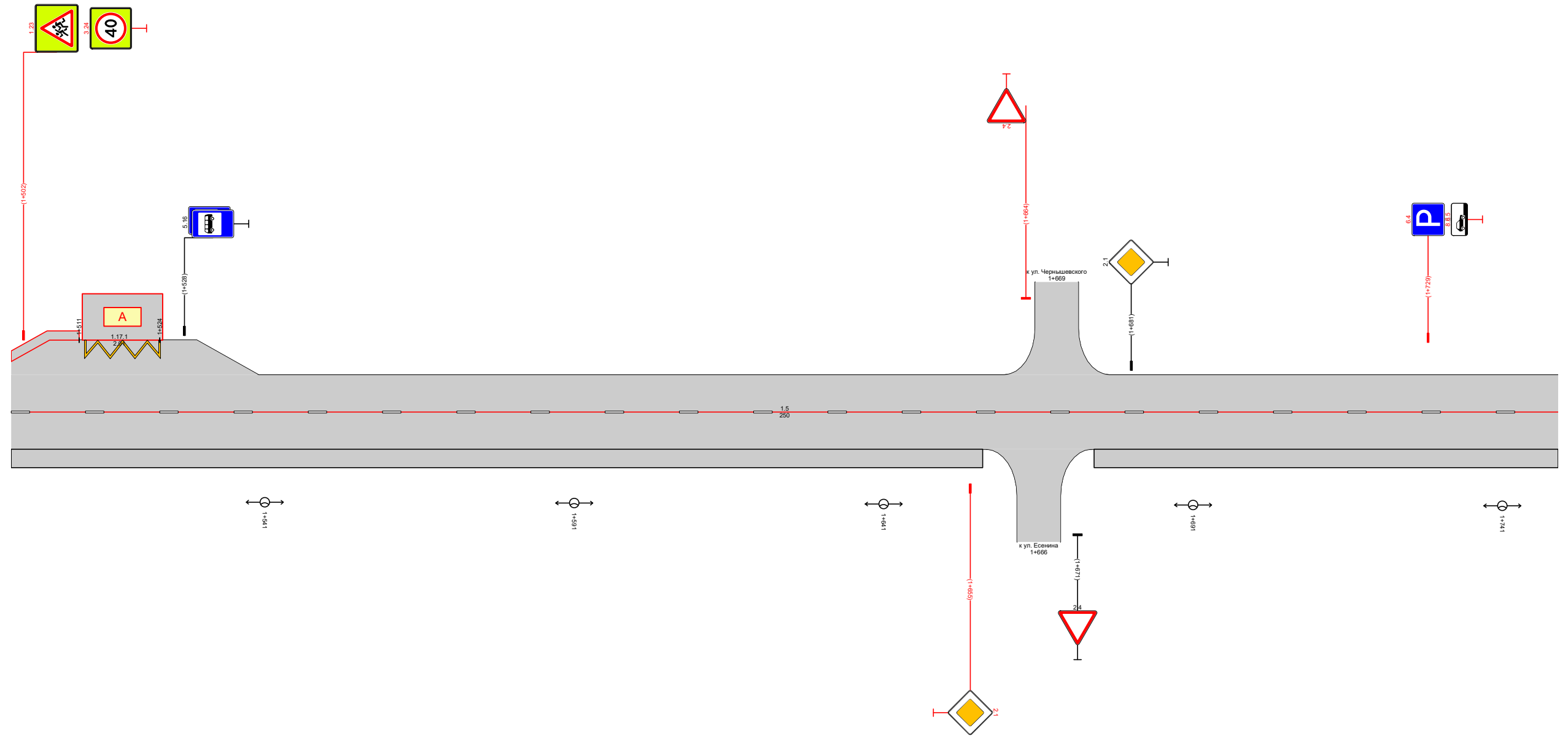
ПОДД с. Тогуучин
 ул. Вокзальная (км 0+000 - км 2+135) протяж. 2,135 км с. Тогуучин
 1+250-1+500
 1:750



| | | | | | | | | | | | | | | | |
|--|-------------------|------------------------------------|--------------------------|--------------------------|--------------------------|--------------------------|--------------------------|------------------------------------|--|---------------------|--|---------------------|--|---------------------|--|
| Видимость в прямом направлении | | 1+256 -> <200 -> 1+360 | | | | | | | | | | | | | |
| Дорожная разметка справа | | 15 1+250 - 1+302 | | 16 1+302 - 1+352 | | 11 1+352 - 1+372 | | 17 1+372 - 1+395 | | 11 1+405 - 1+425 | | 16 1+425 - 1+475 | | 15 1+475 - 1+500 | |
| Дорожные ограждения и направляющие устройства справа | На разделительной | | | | | | | | | | | | | | |
| | На обочине | до 1511 1+348 - 1+356 | до 1511 1+361 - 1+370 | до 1511 1+389 - 1+397 | до 1511 1+402 - 1+409 | до 1511 1+410 - 1+417 | до 1511 1+416 - 1+432 | до 1511 1+436 - 1+452 | | | | | | | |
| Тротуары справа | | 1+250 - 1+371, 121 м, а/д, ш 2,0 м | | | | | | 1+389 - 1+500, 111 м, а/д, ш 2,0 м | | | | | | | |

| | | | |
|---|-------------------|------------------------------------|---------------|
| Тротуары слева | | 1:500 - 1:511 (11 м, а/д, ш 1,0 м) | |
| Дорожные ограждения и направляющие устройства слева | На обочине | | |
| | На разделительной | | |
| Дорожная разметка слева | 2-я от осевой | 1171 | 1:511 - 1:524 |
| | 1-я от осевой | | |
| Элементы в плане | | | |
| Продольный профиль | | | |
| Видимость в обратном направлении | | 1:547 | 1:656 |

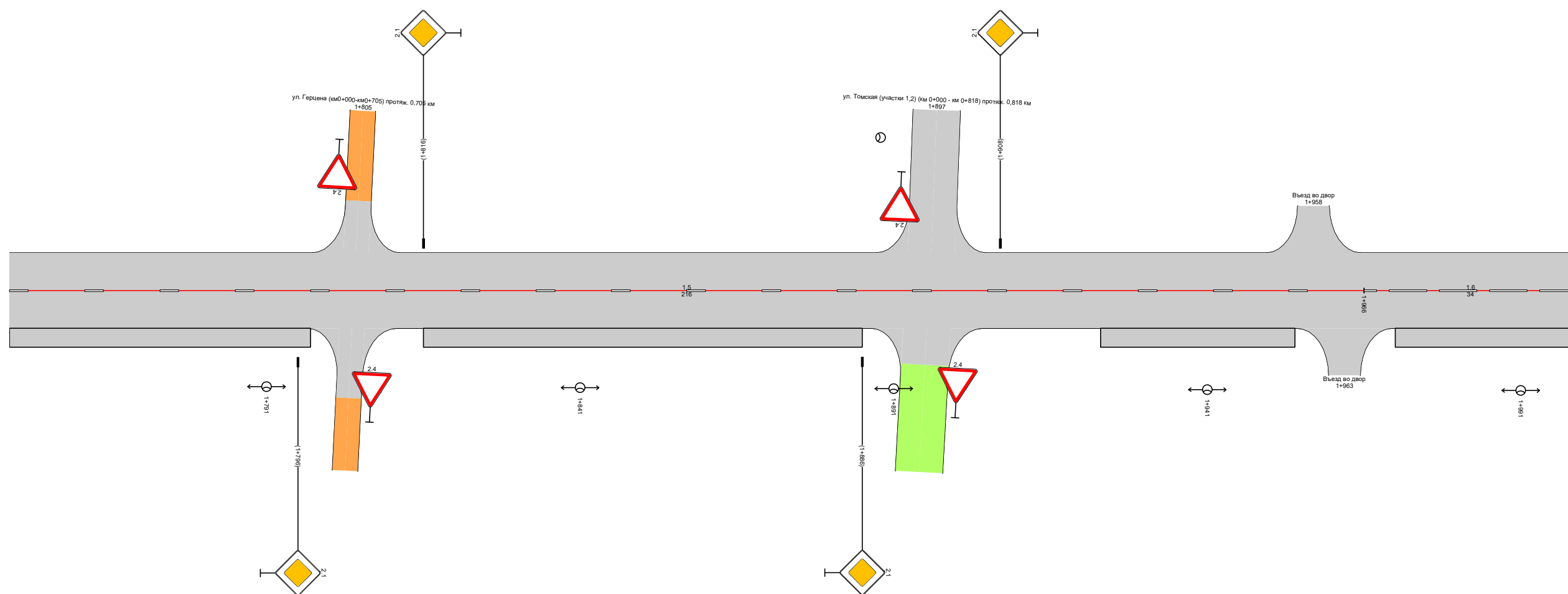
ПОДД г. Тагучин
 ул. Вокзальная (км 0+000 - км 2+135) протяж. 2,135 км г. Тагучин
 1:500-1:750
 1:750



| | | | |
|--|-------------------|--------------------------------------|-------------------------------------|
| Видимость в прямом направлении | | | |
| Дорожная разметка справа | | 15 1:500 - 1:750 | |
| Дорожные ограждения и направляющие устройства справа | На разделительной | | |
| | На обочине | | |
| Тротуары справа | | 1:500 - 1:657, (157 м), а/д, ш 2,0 м | 1:675 - 1:750, (75 м), а/д, ш 2,0 м |

| | | |
|---|-------------------|-----------------|
| Тротуары слева | | |
| Дорожные ограждения и направляющие устройства слева | На обочине | |
| | На разделительной | |
| Дорожная разметка слева | | |
| Элементы в плане | | |
| Продольный профиль | | R=22778, L=1067 |
| Видимость в обратном направлении | | |

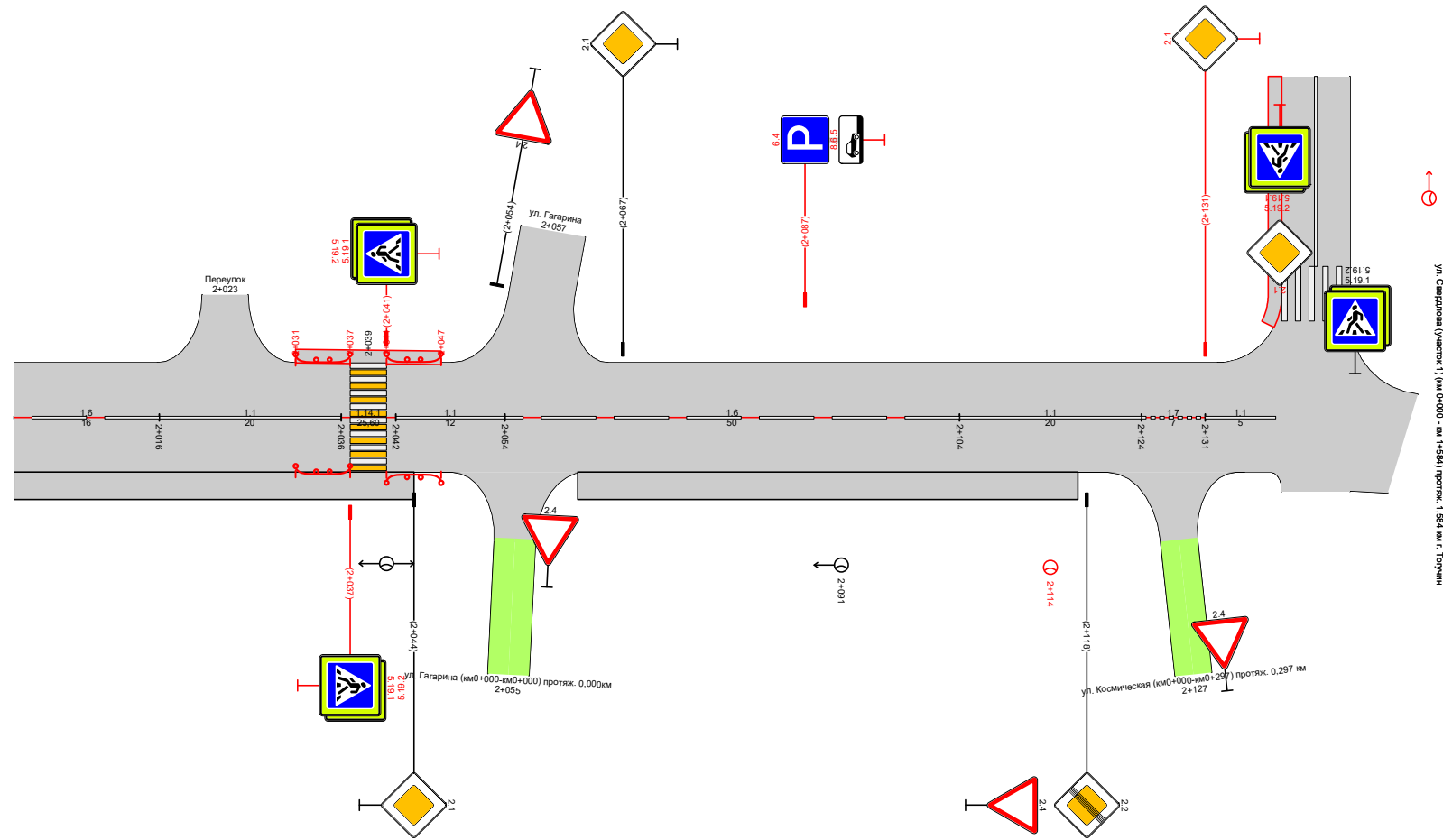
ПОДД г. Тогуучин
 ул. Вокзальная (км 0+000 - км 2+135) протяж. 2,135 км г. Тогуучин
 1+750-2+000
 1:750



| | | | | | |
|--|-------------------|--------------------------------------|--------------------------------------|--------------------------------------|--------------------------------------|
| Видимость в прямом направлении | | | | | |
| Дорожная разметка справа | | 15 1+750 - 1+966 | | 16 1+966 - 2+000 | |
| Дорожные ограждения и направляющие устройства справа | На разделительной | | | | |
| | На обочине | | | | |
| Тротуары справа | | 1+750 - 1+798, (48 м), а/д, ш. 2,0 м | 1+816 - 1+896, (70 м), а/д, ш. 2,0 м | 1+924 - 1+955, (31 м), а/д, ш. 2,0 м | 1+971 - 2+000, (29 м), а/д, ш. 2,0 м |

| | | |
|---|-------------------|----------------------------------|
| Тротуары слева | | 2+031 - 2+047, 16 м, а/д, ш 10 м |
| Дорожные ограждения и направляющие устройства слева | На обочине | до 0+000 2+031 - 2+037 |
| | На разделительной | до 0+000 2+041 - 2+047 |
| Дорожная разметка слева | | |
| Элементы в плане | | |
| Продольный профиль | | |
| Видимость в обратном направлении | | |

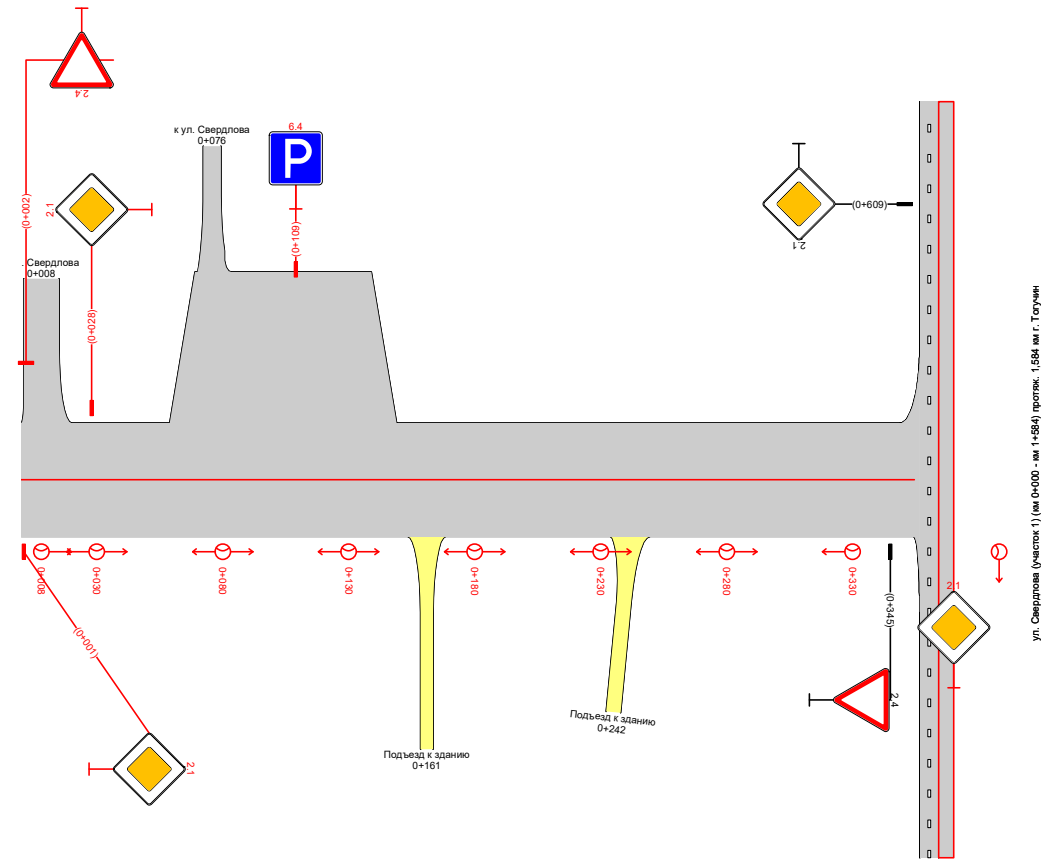
ПОДД с. Тогуучин
ул. Вокзальная (км 0+000 - км 2+135) протяж. 2,135 км с. Тогуучин
2+000-2+250
1:750



| | | | | | | | | | | | |
|--|-------------------|-------------------------------------|---------------------------|---------------------|-------------------------------------|---------------------|----------------------|----------------------|--|--|--|
| Видимость в прямом направлении | | | | | | | | | | | |
| Дорожная разметка справа | | 16 2+000 - 2+016 | 11 2+016 - 2+036 | 11 2+042 - 2+054 | 16 2+054 - 2+104 | 11 2+104 - 2+124 | 17 2+124 2+131 | 11 2+131 2+135 | | | |
| Дорожные ограждения и направляющие устройства справа | На разделительной | | | | | | | | | | |
| | На обочине | до 0+000 2+031 - 2+037 | до 0+000 2+041 - 2+047 | | | | | | | | |
| Тротуары справа | | 2+000 - 2+044, (44 м), а/д, ш 2,0 м | | | 2+062 - 2+117, (55 м), а/д, ш 2,0 м | | | | | | |

| | | |
|---|-------------------|--|
| Тротуары слева | | |
| Дорожные ограждения и направляющие устройства слева | На обочине | |
| | На разделительной | |
| Дорожная разметка слева | | |
| Элементы в плане | | |
| Продольный профиль | | |
| Видимость в обратном направлении | | |

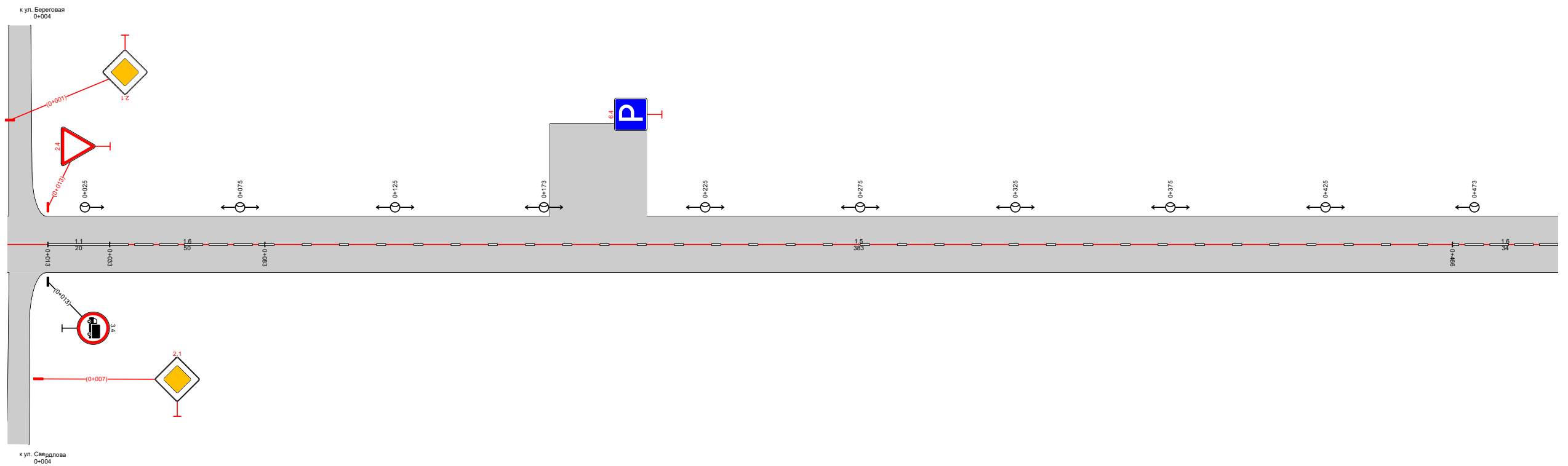
ПОДД г. Тагучин
 ул. Линейная (участок 1) (км 0+000 – км 0+355) протяж. 0,355 км г. Тагучин
 0+000-0+505
 1:3000



| | | |
|--|-------------------|--|
| Видимость в прямом направлении | | |
| Дорожная разметка справа | | |
| Дорожные ограждения и направляющие устройства справа | На разделительной | |
| | На обочине | |
| Тротуары справа | | |

| | | |
|---|-------------------|-------------------|
| Тротуары слева | | |
| Дорожные ограждения и направляющие устройства слева | На обочине | |
| | На разделительной | |
| Дорожная разметка слева | | |
| Элементы в плане | | |
| Продольный профиль | | R=1280999, L=1011 |
| Видимость в обратном направлении | | |

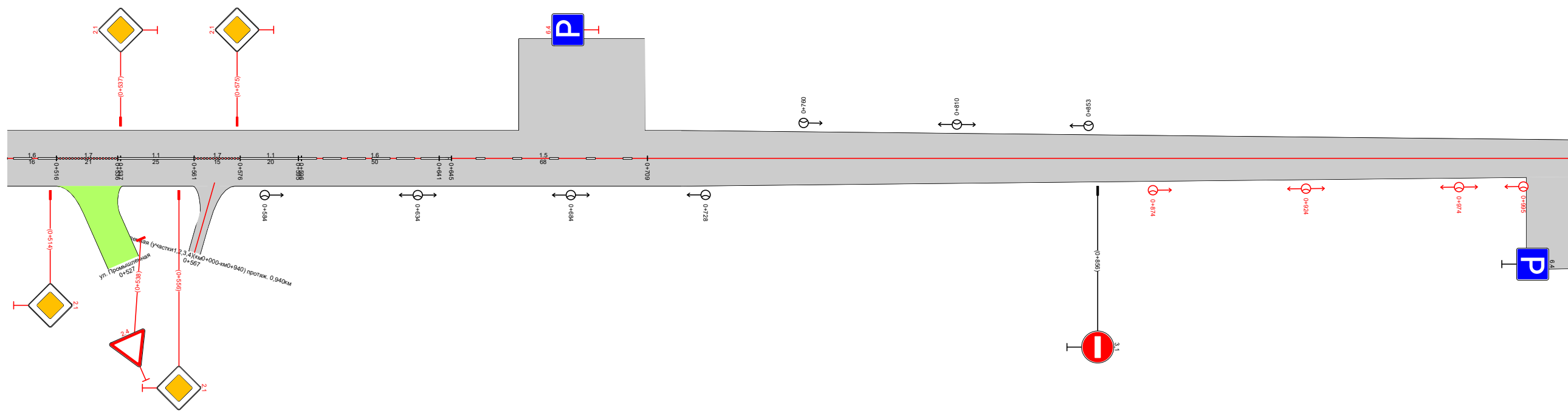
ПОДД 2. Тогуучин
 ул. Линейная (участок 2) (км 0+000 - км 1+011) протяж. 1,011 км г. Тогуучин
 0+000-0+500
 1:1500



| | | | | | |
|--|-------------------|---------------------|---------------------|---------------------|---------------------|
| Видимость в прямом направлении | | | | | |
| Дорожная разметка справа | | 11 0+013 - 0+033 | 16 0+033 - 0+083 | 15 0+083 - 0+466 | 16 0+466 - 0+500 |
| Дорожные ограждения и направляющие устройства справа | На разделительной | | | | |
| | На обочине | | | | |
| Тротуары справа | | | | | |

| | | |
|---|-------------------|-------------------|
| Тротуары слева | | |
| Дорожные ограждения и направляющие устройства слева | На обочине | |
| | На разделительной | |
| Дорожная разметка слева | | |
| Элементы в плане | | |
| Продольный профиль | | R=1280999, L=1011 |
| Видимость в обратном направлении | | |

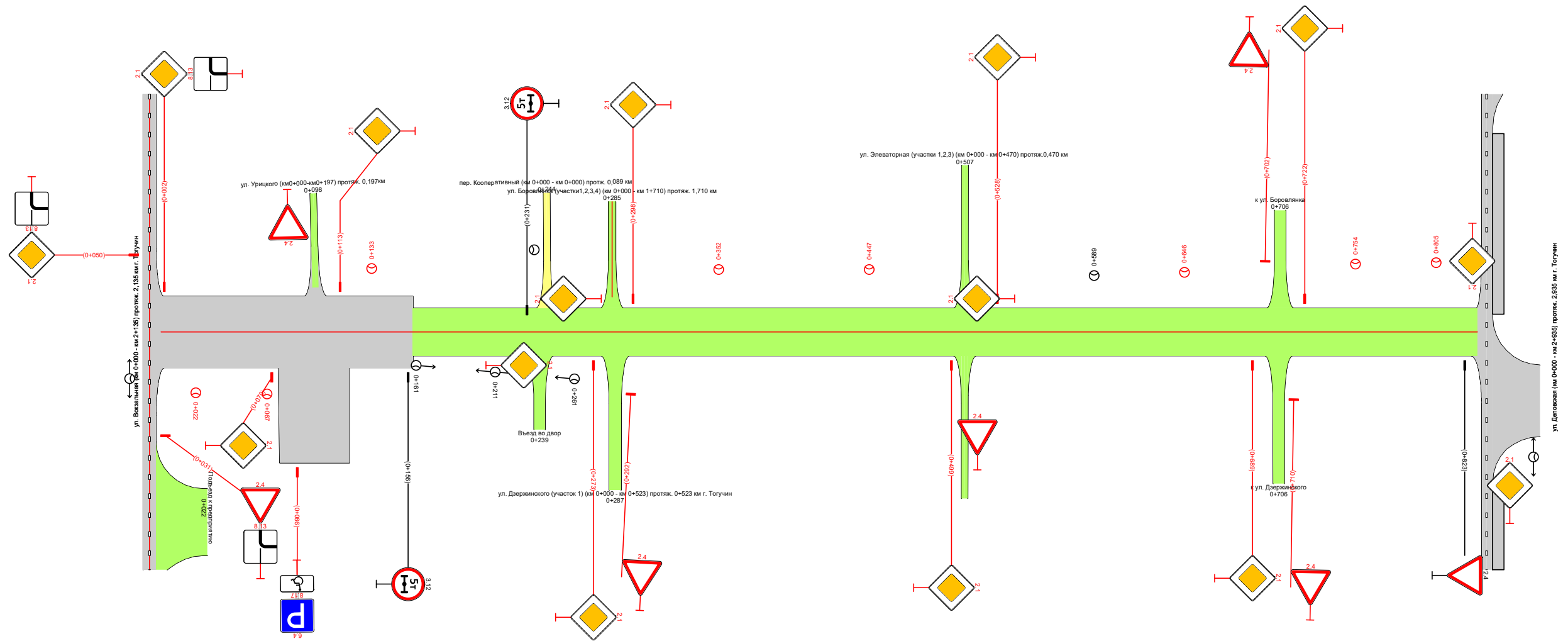
ПОДД г. Тагучин
 ул. Линейная (участок 2) (км 0+000 - км 1+011) протяж. 1,011 км г. Тагучин
 0+500-1+011
 1:1500



| | | | | | | | | | |
|--|---------------------|--|---------------------|---------------------|---------------------|---------------------|---------------------|---------------------|---------------------|
| Видимость в прямом направлении | | | | | | | | | |
| Дорожная разметка справа | | <table border="1"> <tr> <td>16 0+500 - 0+516</td> <td>17 0+516 - 0+537</td> <td>11 0+536 - 0+561</td> <td>17 0+561 - 0+576</td> <td>11 0+576 - 0+596</td> <td>16 0+595 - 0+645</td> <td>15 0+641 - 0+709</td> </tr> </table> | 16 0+500 - 0+516 | 17 0+516 - 0+537 | 11 0+536 - 0+561 | 17 0+561 - 0+576 | 11 0+576 - 0+596 | 16 0+595 - 0+645 | 15 0+641 - 0+709 |
| 16 0+500 - 0+516 | 17 0+516 - 0+537 | 11 0+536 - 0+561 | 17 0+561 - 0+576 | 11 0+576 - 0+596 | 16 0+595 - 0+645 | 15 0+641 - 0+709 | | | |
| Дорожные ограждения и направляющие устройства справа | На разделительной | | | | | | | | |
| | На обочине | | | | | | | | |
| Тротуары справа | | | | | | | | | |

| | | |
|---|-------------------|--|
| Тротуары слева | | |
| Дорожные ограждения и направляющие устройства слева | На обочине | |
| | На разделительной | |
| Дорожная разметка слева | | |
| Элементы в плане | | |
| Продольный профиль | | |
| Видимость в обратном направлении | | |

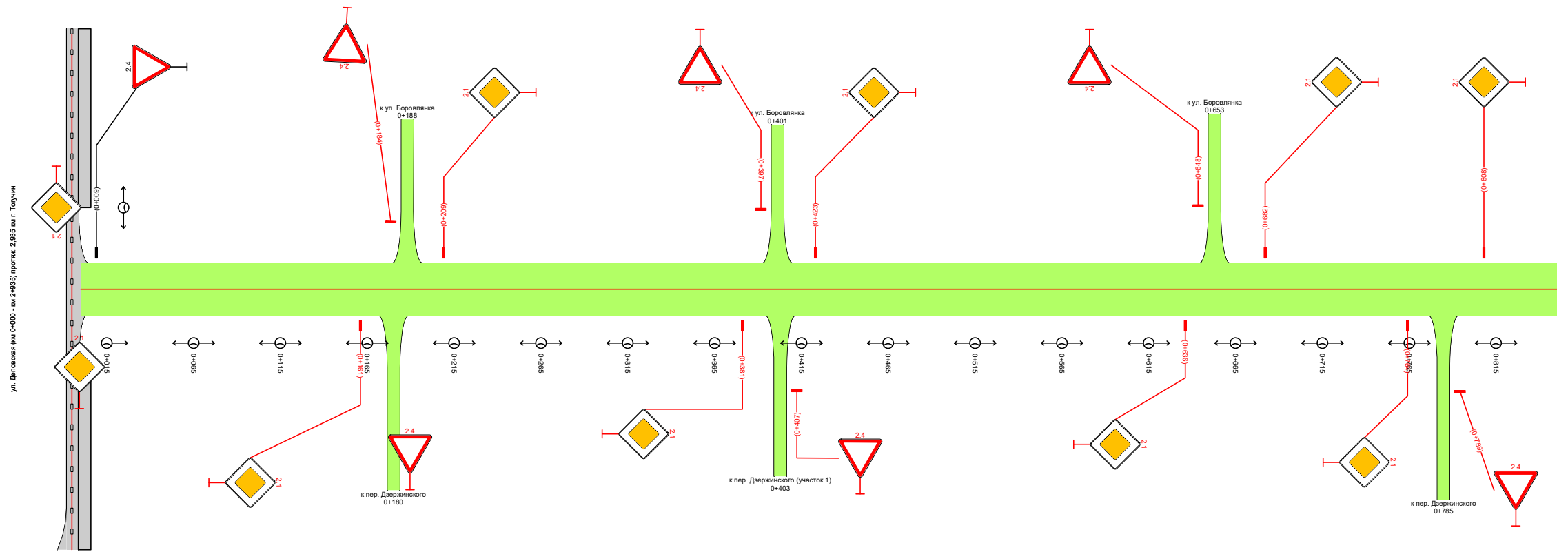
ПОДД г. Тогуучин
 ул. Кирпичная (участок 1) (км 0+000 - км 0+831) протяж. 0,831 км г. Тогуучин
 -0+150-0+981
 1:3000



| | | |
|--|-------------------|--|
| Видимость в прямом направлении | | |
| Дорожная разметка справа | | |
| Дорожные ограждения и направляющие устройства справа | На разделительной | |
| | На обочине | |
| Тротуары справа | | |

| | | |
|---|-------------------|-----------------|
| Тротуары слева | | |
| Дорожные ограждения и направляющие устройства слева | На обочине | |
| | На разделительной | |
| Дорожная разметка слева | | |
| Элементы в плане | | |
| Продольный профиль | | R=322515, L=972 |
| Видимость в обратном направлении | | |

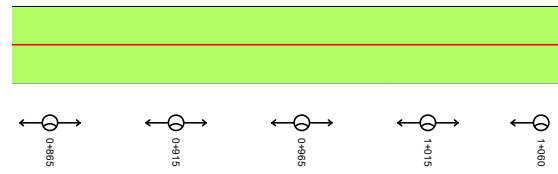
ПОДД г. Тогуучин
 ул. Кирпичная (участок 2) (км 0+000 – км 1+069) протяж. 1,069 км г. Тогуучин
 -0+150-0+850
 1:3000



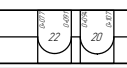
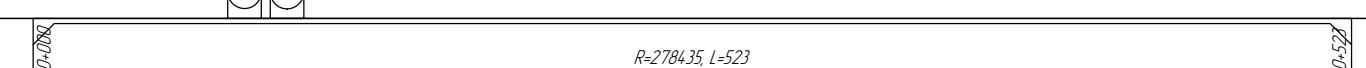
| | | |
|--|-------------------|--|
| Видимость в прямом направлении | | |
| Дорожная разметка справа | | |
| Дорожные ограждения и направляющие устройства справа | На разделительной | |
| | На обочине | |
| Тротуары справа | | |

| | | |
|---|-------------------|--|
| Тротуары слева | | |
| Дорожные ограждения и направляющие устройства слева | На обочине | |
| | На разделительной | |
| Дорожная разметка слева | | |
| Элементы в плане | | |
| Продольный профиль | | |
| Видимость в обратном направлении | | |

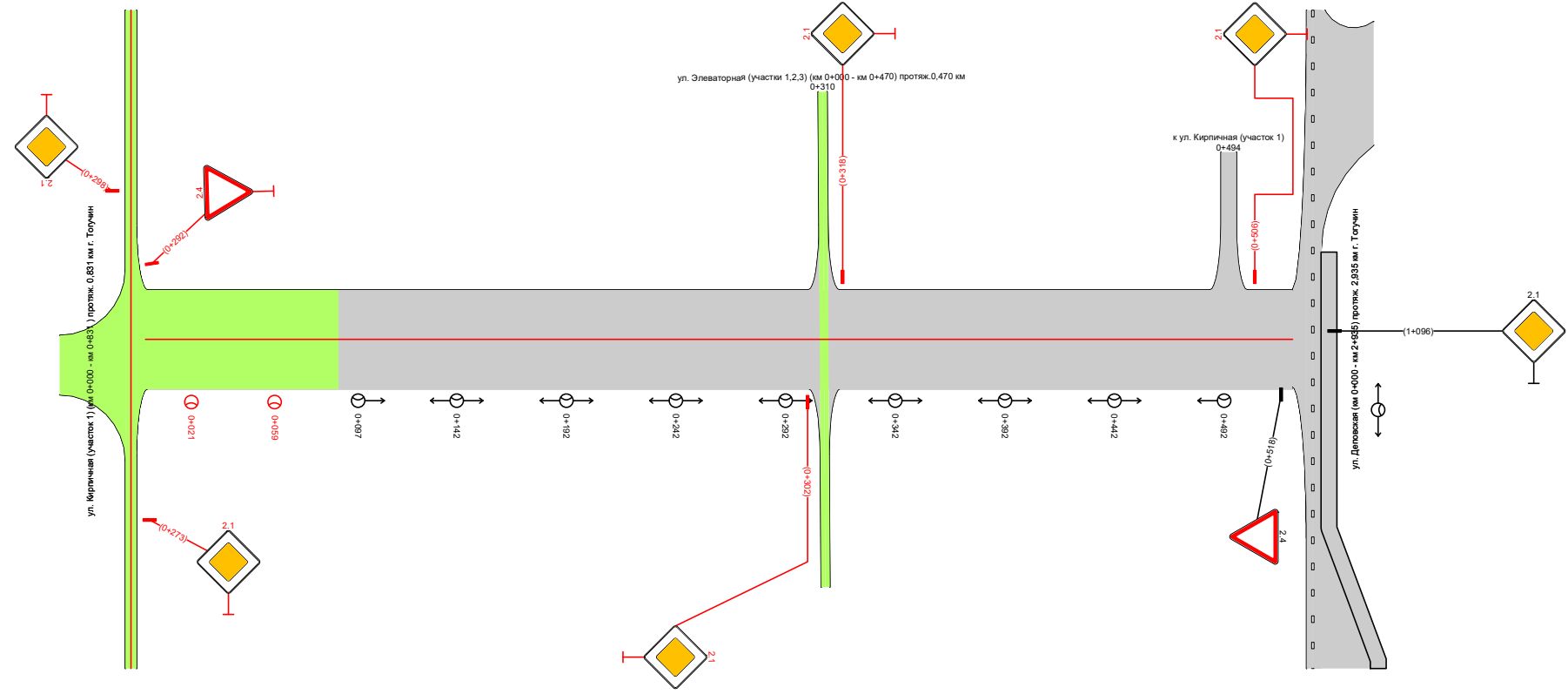
ул. Кирпичная (участок 2) (км 0+000 - км 1+069) протяж. 1,069 км г. Тагучин
 ПОДД г. Тагучин
 0+850-1+069
 1:3000



| | | |
|--|-------------------|--|
| Видимость в прямом направлении | | |
| Дорожная разметка справа | | |
| Дорожные ограждения и направляющие устройства справа | На разделительной | |
| | На обочине | |
| Тротуары справа | | |

| | | |
|---|-------------------|---|
| Тротуары слева | | |
| Дорожные ограждения и направляющие устройства слева | На обочине | |
| | На разделительной | |
| Дорожная разметка слева | | |
| Элементы в плане | |  |
| Продольный профиль | |  R=2784.35, L=523 |
| Видимость в обратном направлении | | |


ПОДД г. Тагучин
 ул. Дзержинского (участок 1) (км 0+000 - км 0+523) протяж. 0+523 км г. Тагучин
 -0+150-0+673
 1:3000



| | | |
|--|-------------------|--|
| Видимость в прямом направлении | | |
| Дорожная разметка справа | | |
| Дорожные ограждения и направляющие устройства справа | На разделительной | |
| | На обочине | |
| Тротуары справа | | |

| | | |
|---|-------------------|---|
| Тротуары слева | | |
| Дорожные ограждения и направляющие устройства слева | На обочине | |
| | На разделительной | |
| Дорожная разметка слева | | |
| Элементы в плане | | |
| Продольный профиль | | R=5665, L=297 0+997 R=3269, L=198 1+189 R=62833, L=893 1+536 1+587 |
| Видимость в обратном направлении | | 0+997 <100 1+025 1+289 <200 1+389 1+536 <100 1+587 <200 1+687 |


ПОДД г. Тогуучин
 ул. Дзержинского (участок 2) (км 0+000 - км 2+775) протяж. 2+775 км г. Тогуучин
 0+850-1+850
 1:3000



| | | |
|--|-------------------|--|
| Видимость в прямом направлении | | 0+985 <200 1+089 <100 1+124 1+337 <100 1+388 |
| Дорожная разметка справа | | |
| Дорожные ограждения и направляющие устройства справа | На разделительной | |
| | На обочине | |
| Тротуары справа | | |

| | | |
|---|-------------------|--|
| Тротуары слева | | |
| Дорожные ограждения и направляющие устройства слева | На обочине | |
| | На разделительной | |
| Дорожная разметка слева | | |
| Элементы в плане | | |
| Продольный профиль | | |
| Видимость в обратном направлении | | |

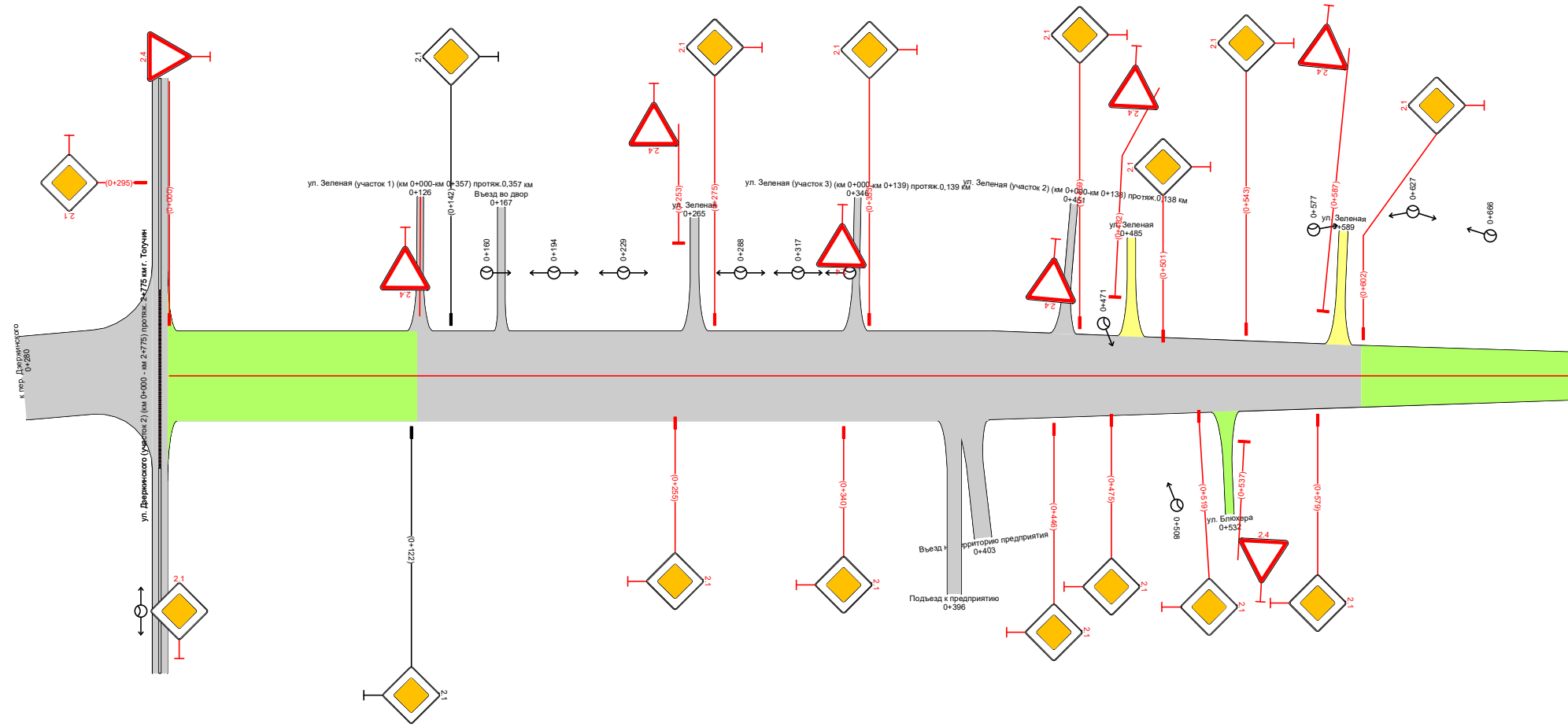
ПОДД г. Тогуучин
 ул. Дзержинского (участок 2) (км 0+000 - км 2+775) протяж. 2+775 км г. Тогуучин
 1+850-2+850
 1:3000



| | | |
|--|-------------------|--|
| Видимость в прямом направлении | | |
| Дорожная разметка справа | | |
| Дорожные ограждения и направляющие устройства справа | На разделительной | |
| | На обочине | |
| Тротуары справа | | |

| | | |
|---|-------------------|---------------------------------|
| Тротуары слева | | |
| Дорожные ограждения и направляющие устройства слева | На обочине | |
| | На разделительной | |
| Дорожная разметка слева | | |
| Элементы в плане | | |
| Продольный профиль | | $R=20261, L=531$ $a=26$ $L=177$ |
| Видимость в обратном направлении | | |

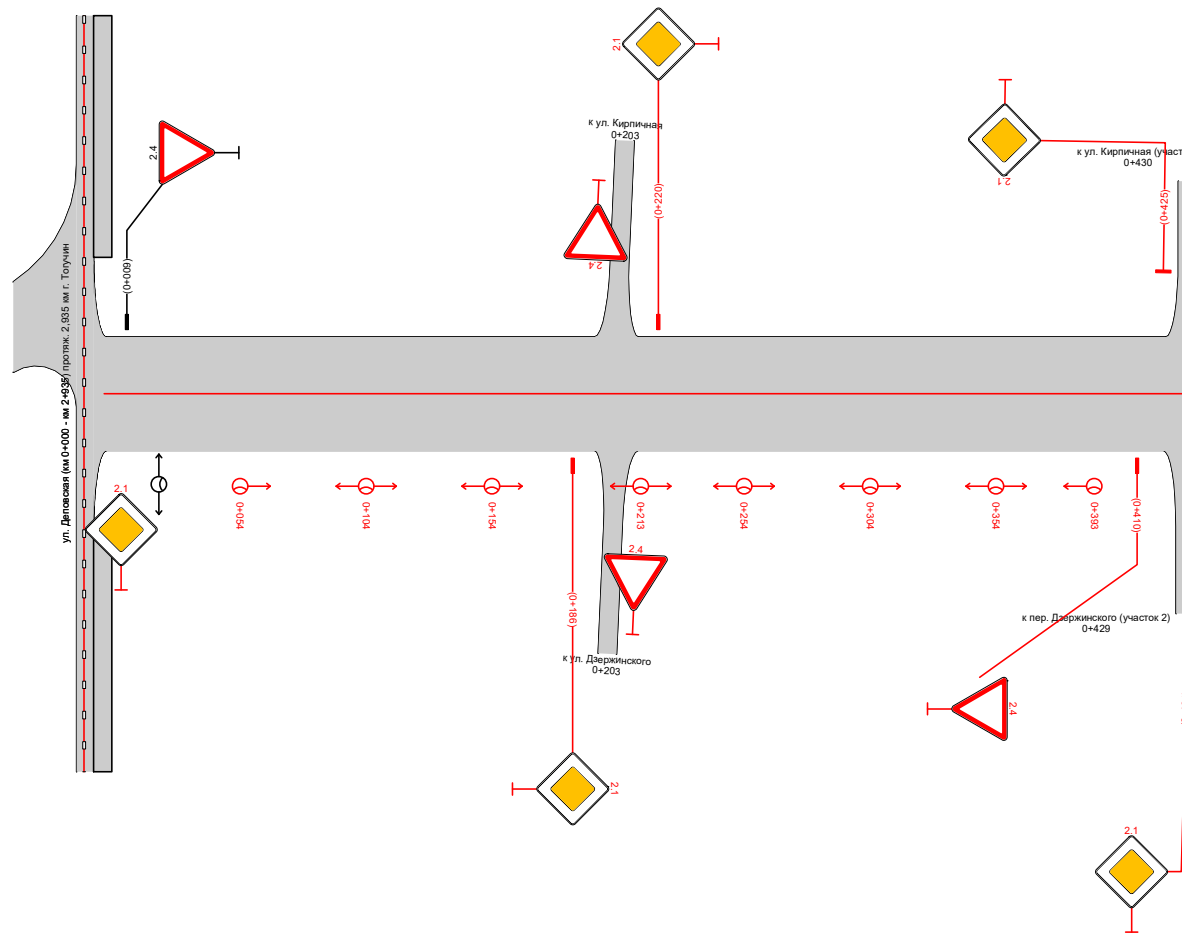
ПОДД г. Тогуучин
 ул. Машинотракторная (км 0+000 - км 0+707) протяж. 0,707 км г. Тогуучин
 -0+150-0+708
 1:3000



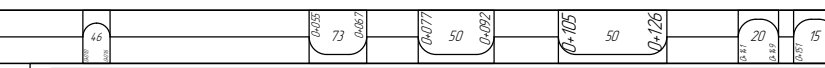

| | | |
|--|-------------------|--|
| Видимость в прямом направлении | | |
| Дорожная разметка справа | | |
| Дорожные ограждения и направляющие устройства справа | На разделительной | |
| | На обочине | |
| Тротуары справа | | |

| | | |
|---|-------------------|--|
| Тротуары слева | | |
| Дорожные ограждения и направляющие устройства слева | На обочине | |
| | На разделительной | |
| Дорожная разметка слева | | |
| Элементы в плане | | |
| Продольный профиль | | |
| Видимость в обратном направлении | | |

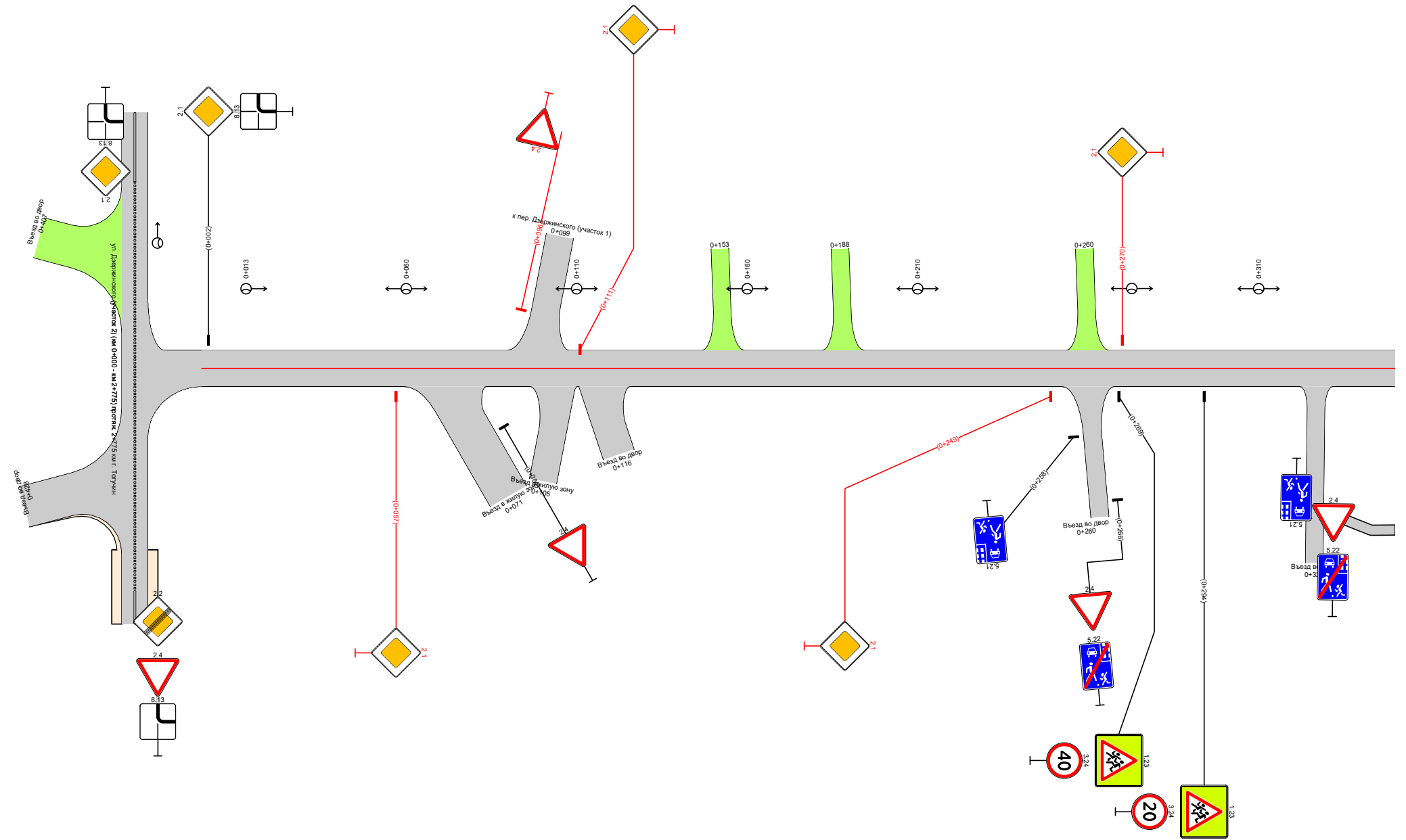
пер. Дзержинского (участок 1) (км 0+000 - км 0+434) протяж. 0+434 км г. Тогучин
 ПОДД г. Тогучин
 -0+150-0+434
 1:3000



| | | |
|--|-------------------|--|
| Видимость в прямом направлении | | |
| Дорожная разметка справа | | |
| Дорожные ограждения и направляющие устройства справа | На разделительной | |
| | На обочине | |
| Тротуары справа | | |

| | | |
|---|-------------------|---|
| Тротуары слева | | |
| Дорожные ограждения и направляющие устройства слева | На обочине | |
| | На разделительной | |
| Дорожная разметка слева | | |
| Элементы в плане | |  |
| Продольный профиль | |  |
| Видимость в обратном направлении | | |

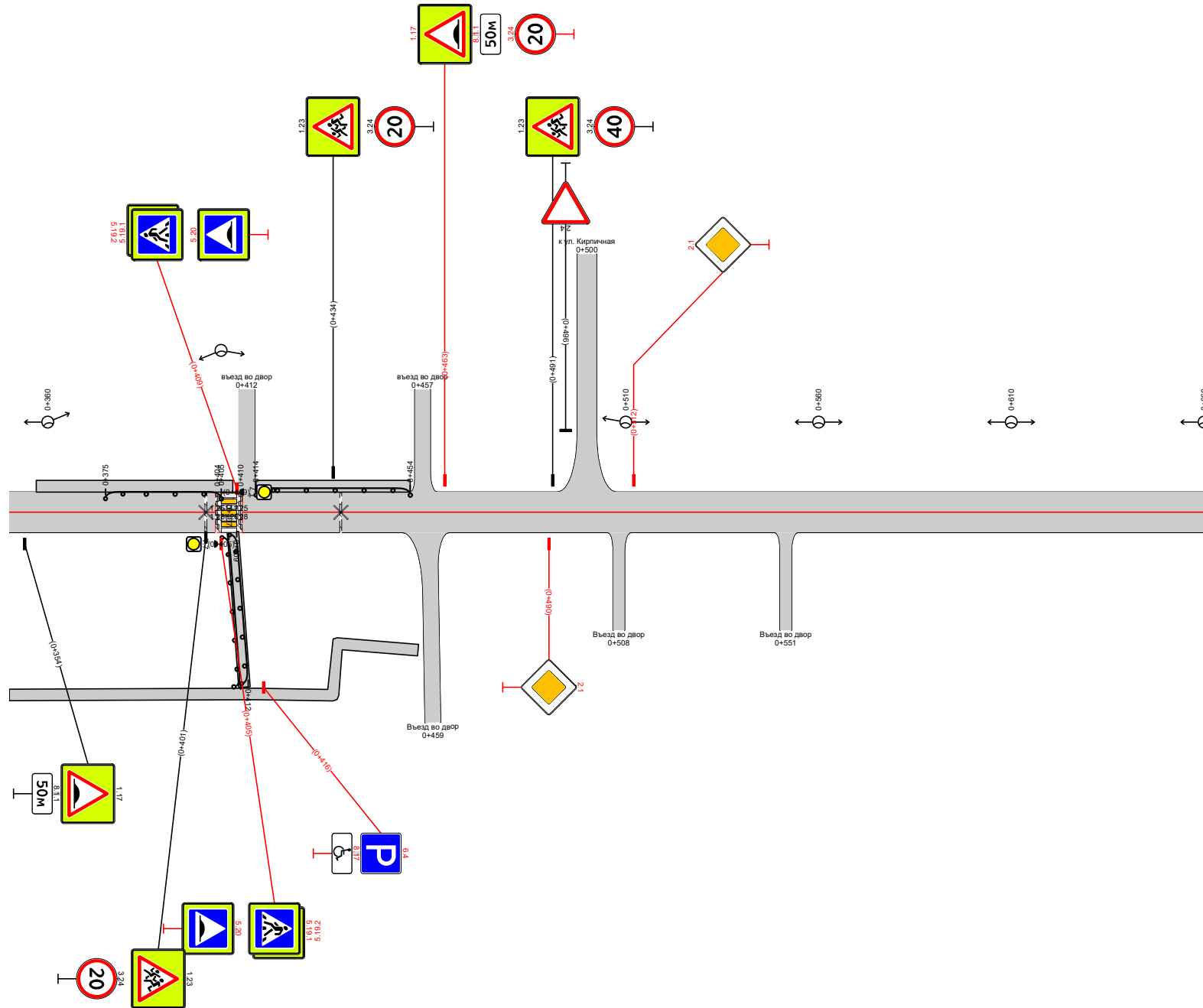
ПОДД г. Тагучин
 пер. Дзержинского (участок 2) (км 0+000 - км 0+663) протяж. 0+663 км г. Тагучин
 -0+150-0+350
 1:1500



| | | | | |
|--|-------------------|-------|------|-------|
| Видимость в прямом направлении | | 560-0 | <100 | 680-0 |
| Дорожная разметка справа | | | | |
| Дорожные ограждения и направляющие устройства справа | На разделительной | | | |
| | На обочине | | | |
| Тротуары справа | | | | |

| | | | |
|---|-------------------|-----------------------------------|-----------------------------------|
| Тротуары слева | | 0+357 - 0+408, 151 м, а/д, ш 10 м | 0+414 - 0+454, 140 м, а/д, ш 10 м |
| Дорожные ограждения и направляющие устройства слева | На обочине | ДО 1911 0+375 - 0+405 | ДО 1911 0+414 - 0+454 |
| | На разделительной | | |
| Дорожная разметка слева | | | |
| Элементы в плане | | | |
| Продольный профиль | | | |
| Видимость в обратном направлении | | | |

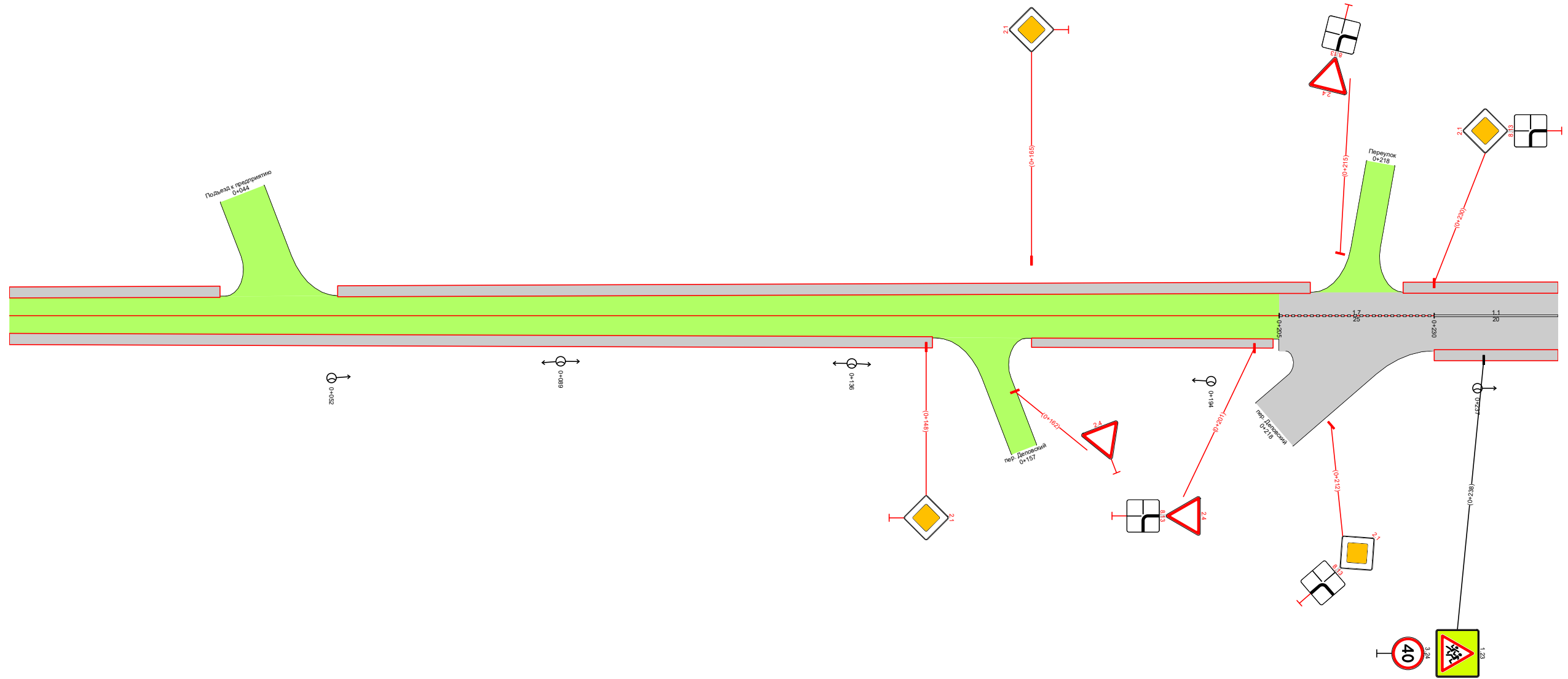
пер. Дзержинского (участок 2) (км 0+000 - км 0+663) протяж. 0+663 км г. Тагучин
 ПОДД г. Тагучин
 0+350-0+663
 1:1500



| | | |
|--|-------------------|-----------------------------------|
| Видимость в прямом направлении | | |
| Дорожная разметка справа | | |
| Дорожные ограждения и направляющие устройства справа | На разделительной | |
| | На обочине | |
| Тротуары справа | | 0+350 - 0+454, 104 м, а/д, ш 10 м |

| | | | | |
|---|-------------------|-------------------------------------|--------------------------------------|-------------------------------------|
| Тротуары слева | | 0+000 - 0+034, (34 м), а/б, ш 1,2 м | 0+053 - 0+210, (157 м), а/б, ш 1,2 м | 0+225 - 0+250, (25 м), а/б, ш 1,2 м |
| Дорожные ограждения и направляющие устройства слева | На обочине | | | |
| | На разделительной | | | |
| Дорожная разметка слева | | | | |
| Элементы в плане | | | | |
| Продольный профиль | | R=13324, L=196 | | |
| Видимость в обратном направлении | | R=5705, L=195 | | |

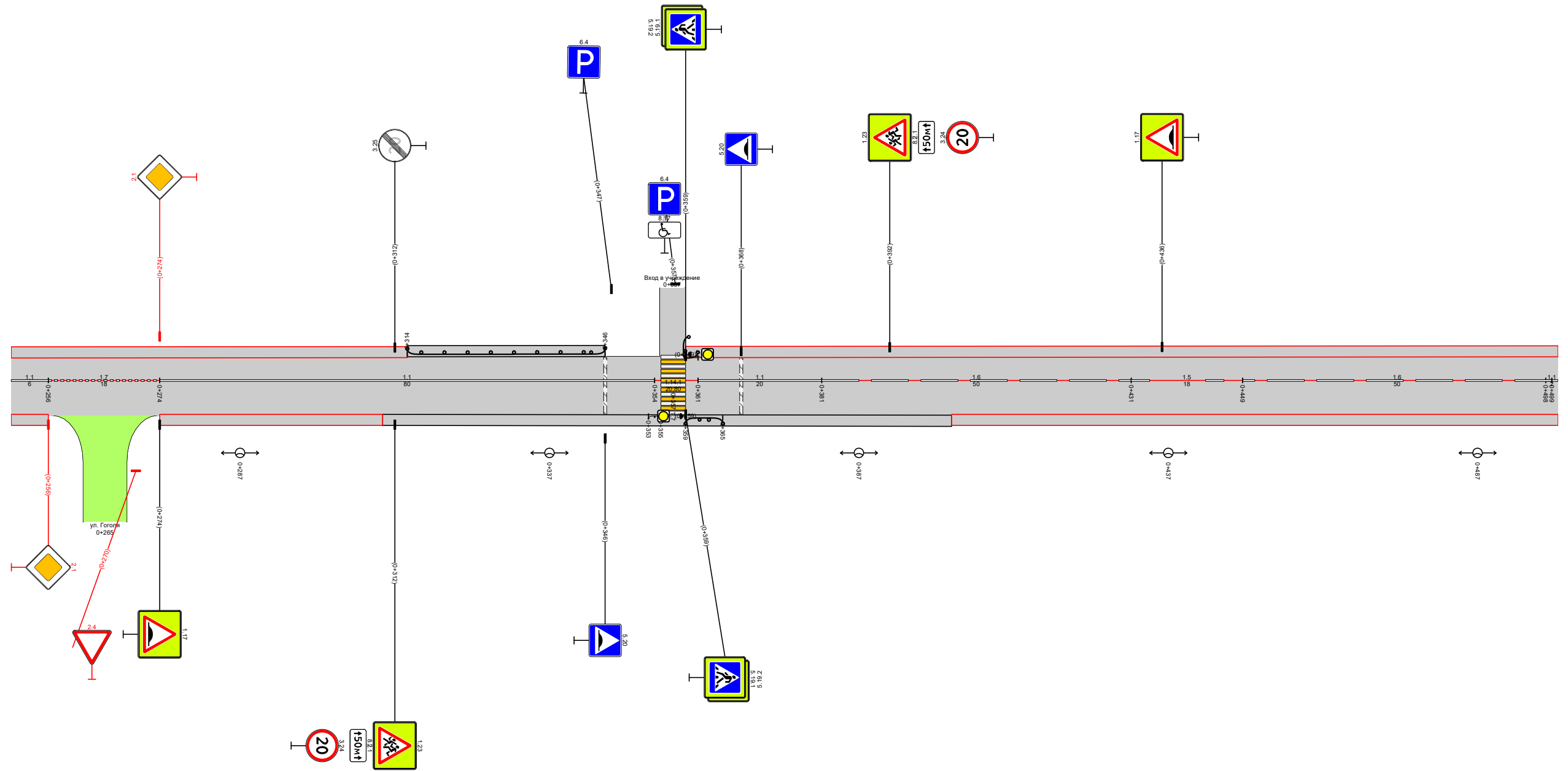
ПОДД г. Тогуучин
 ул. Делювская (км 0+000 - км 2+935) протяж. 2,935 км г. Тогуучин
 0+000-0+250
 1:750



| | | | | |
|--|-------------------|--------------------------------------|-------------------------------------|-------------------------------------|
| Видимость в прямом направлении | | | | |
| Дорожная разметка справа | | | | |
| | | 17 0+205 - 0+230 | 11 0+230 - 0+250 | |
| Дорожные ограждения и направляющие устройства справа | На разделительной | | | |
| | На обочине | | | |
| Тротуары справа | | 0+000 - 0+149, (149 м), а/б, ш 1,2 м | 0+165 - 0+204, (39 м), а/б, ш 1,0 м | 0+230 - 0+250, (20 м), а/б, ш 1,2 м |

| | | | | |
|---|-------------------|------------------------------------|------------------------------------|------------------------------------|
| Тротуары слева | | 0+250 - 0+314, 164 м, а/д, ш 1,2 м | 0+314 - 0+346, 132 м, а/д, ш 1,2 м | 0+359 - 0+500, 141 м, а/д, ш 1,2 м |
| Дорожные ограждения и направляющие устройства слева | На обочине | ДО 191 0+314 - 0+346 | | |
| | На разделительной | ДО 191 0+359 - 0+361 | | |
| Дорожная разметка слева | | | | |
| Элементы в плане | | | | |
| Продольный профиль | | R=5705, L=195 | | |
| Видимость в обратном направлении | | R=12315, L=196 | | |

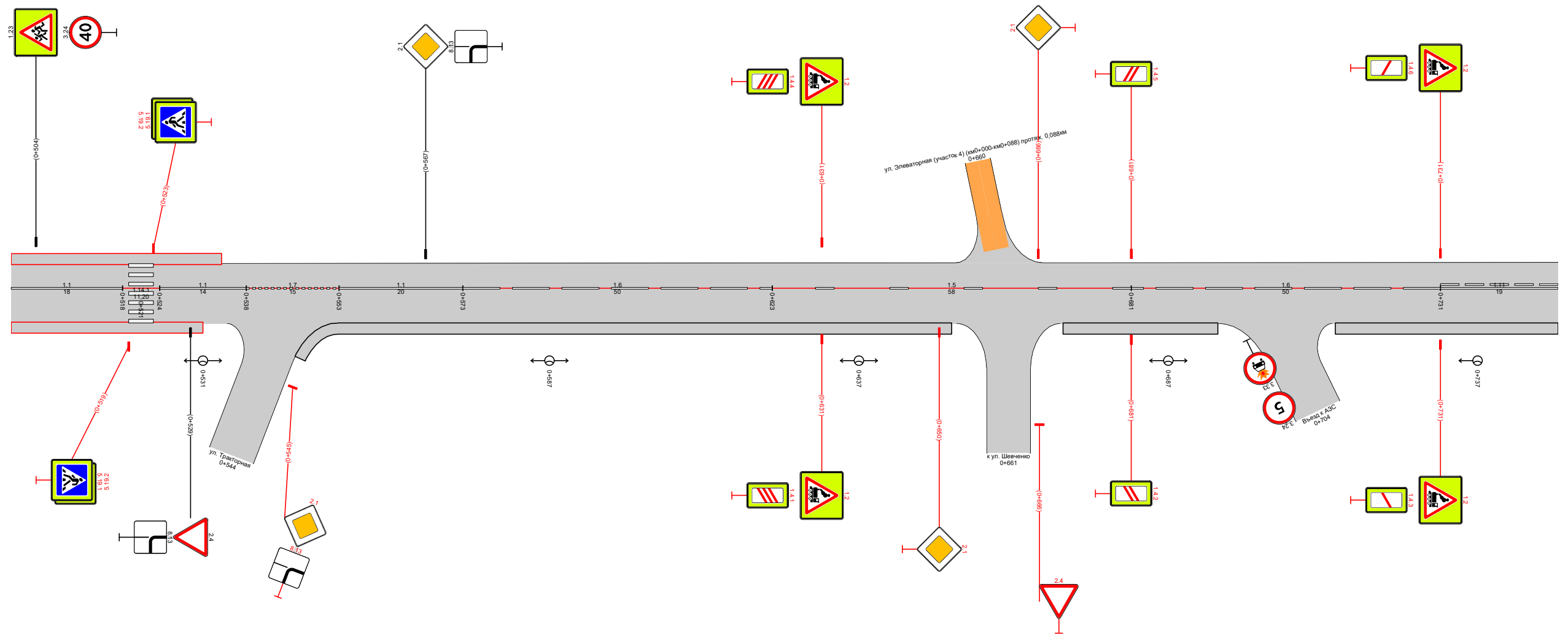
ПОДД с. Тогуучин
 ул. Делювская (км 0+000 - км 2+935) протяж. 2,935 км с. Тогуучин
 0+250-0+500
 1:750



| | | | | | | | | | | | |
|--|-----------------------------------|---------------------|------------------------------------|---------------------|------------------------------------|---------------------|------------------------------------|--|-------|------|-------|
| Видимость в прямом направлении | | | | | 0+387 | <200 | | | 0+487 | <100 | 0+496 |
| Дорожная разметка справа | 11 0+250 0+256 | 17 0+256 - 0+274 | 11 0+274 - 0+354 | 11 0+361 - 0+381 | 16 0+381 - 0+431 | 15 0+431 - 0+449 | 16 0+449 - 0+499 | | | | |
| Дорожные ограждения и направляющие устройства справа | На разделительной | | | | | | | | | | |
| | На обочине | | | | | | | | | | |
| Тротуары справа | 0+250 - 0+256, 16 м, а/д, ш 1,2 м | | 0+274 - 0+310, 136 м, а/д, ш 1,2 м | | 0+310 - 0+402, 192 м, а/д, ш 1,2 м | | 0+402 - 0+500, 198 м, а/д, ш 1,2 м | | | | |

| | | |
|---|-------------------|-------------------------------------|
| Тротуары слева | | 0+500 - 0+534, (34 м), а/д, ш 1,2 м |
| Дорожные ограждения и направляющие устройства слева | На обочине | |
| | На разделительной | |
| Дорожная разметка слева | | |
| Элементы в плане | | |
| Продольный профиль | | R=12315, L=196 R=5806, L=196 |
| Видимость в обратном направлении | | |

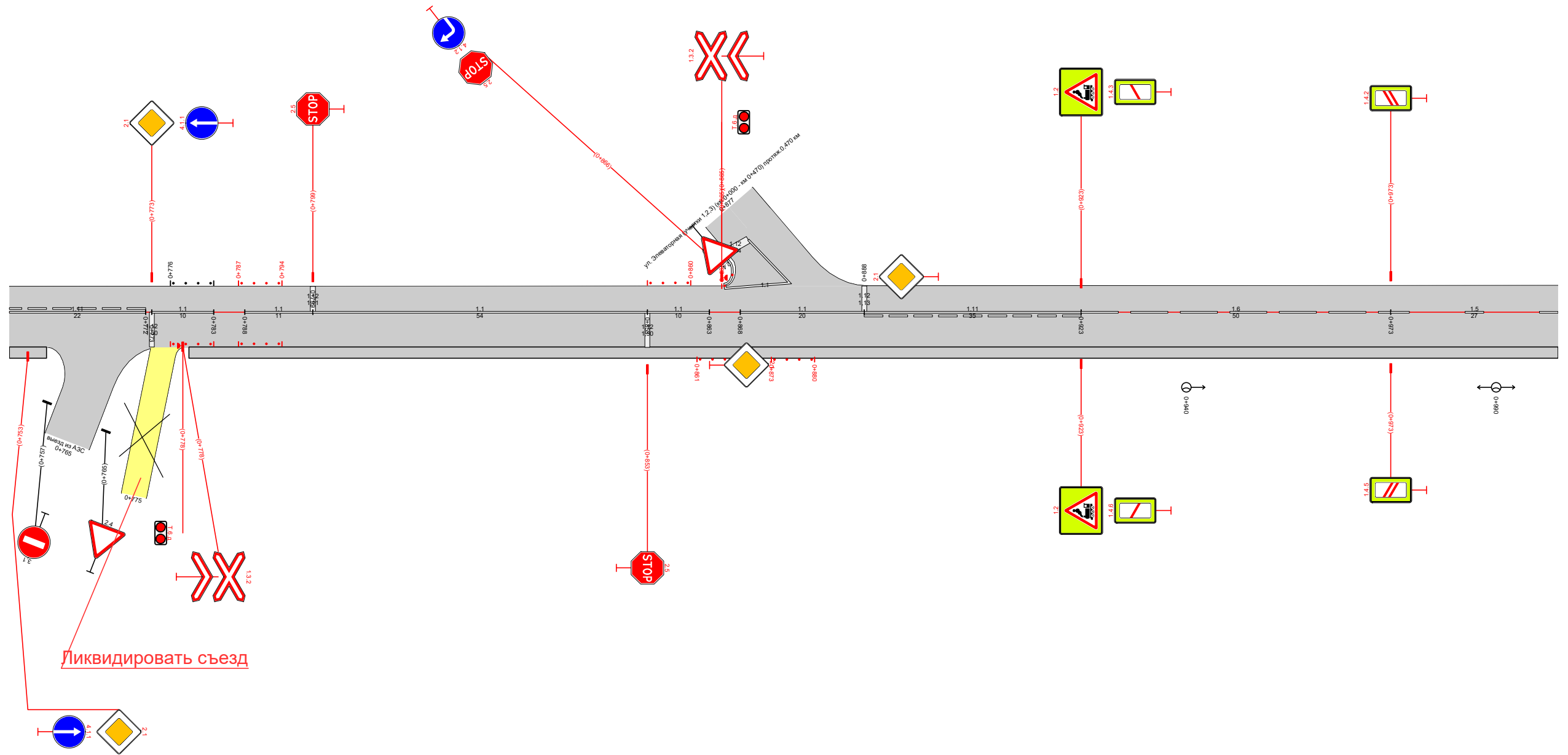
ПОДД с. Тогуучин
 ул. Деловская (км 0+000 - км 2+935) протяж. 2,935 км с. Тогуучин
 0+500-0+750
 1:750



| | | | | | | | | | |
|--|-------------------|-------------------------------------|--------------------------------------|---------------------|---------------------|-------------------------------------|---------------------|-------------------------------------|----------------------|
| Видимость в прямом направлении | | | | | | | | | |
| Дорожная разметка справа | | 11 0+500 - 0+518 | 11 0+524 - 0+538 | 17 0+538 - 0+553 | 11 0+553 - 0+573 | 16 0+573 - 0+623 | 15 0+623 - 0+681 | 16 0+681 - 0+731 | 111 0+731 - 0+750 |
| Дорожные ограждения и направляющие устройства справа | На разделительной | | | | | | | | |
| | На обочине | | | | | | | | |
| Тротуары справа | | 0+500 - 0+531, (31 м), а/д, ш 1,2 м | 0+546 - 0+652, (106 м), а/д, ш 1,2 м | | | 0+670 - 0+695, (25 м), а/д, ш 1,2 м | | 0+744 - 0+750, (36 м), а/д, ш 1,2 м | |

| | | | | | | | | | | | |
|---|-------------------|--------------------------------------|--|--------------------------------------|--|--------------------------------------|--|--------------------------------------|--|--|--|
| Тротуары слева | | | | | | | | | | | |
| Дорожные ограждения и направляющие устройства слева | На обочине | E _{тп} (k) 0+777 - 0+782 | | E _{тп} (k) 0+788 - 0+793 | | E _{тп} (k) 0+854 - 0+859 | | E _{тп} (k) 0+863 - 0+867 | | | |
| | На разделительной | | | | | | | | | | |
| Дорожная разметка слева | | 11 0+866 - 0+877 | | | | | | | | | |
| Элементы в плане | | | | | | | | | | | |
| Продольный профиль | | R=5806, L=196 | | 0+788 | | R=8588, L=685 | | | | | |
| Видимость в обратном направлении | | <200 | | 0+787 | | | | | | | |

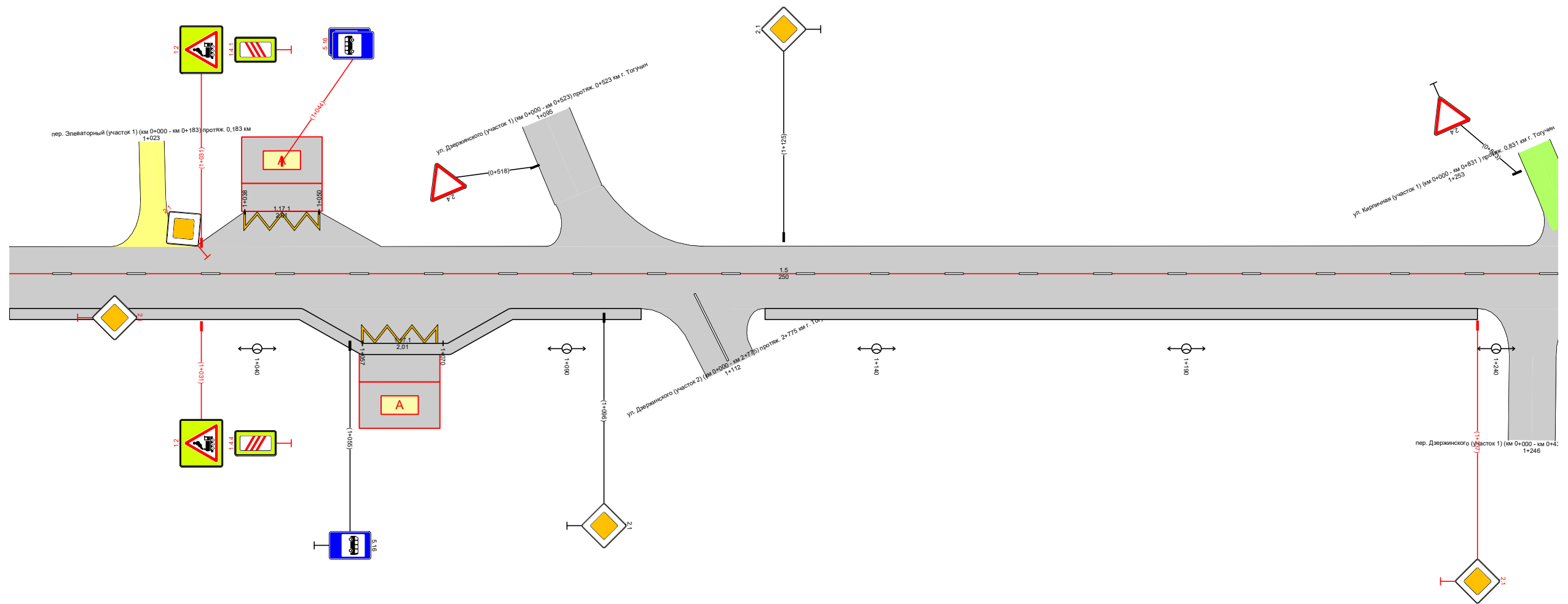
ПОДД с. Тогуучин
 ул. Деловская (км 0+000 - км 2+935) протяж. 2,935 км с. Тогуучин
 км 0+750-1+000
 1:750



| | | | | | | | | | | | | | | | | | | | |
|--|-------------------|--------------------------------------|--|--------------------------------------|--|--------------------------------------|--|--------------------------------------|--|---------------------|--|---------------------|--|---------------------|--|---------------------|--|---------------------|--|
| Видимость в прямом направлении | | | | | | | | | | | | | | | | | | | |
| Дорожная разметка справа | | 111 0+750 - 0+772 | | 11 0+773 - 0+783 | | 11 0+788 - 0+799 | | 11 0+799 - 0+853 | | 11 0+853 - 0+863 | | 11 0+868 - 0+888 | | 11 0+888 - 0+923 | | 16 0+923 - 0+973 | | 15 0+973 - 1+000 | |
| Дорожные ограждения и направляющие устройства справа | На разделительной | | | | | | | | | | | | | | | | | | |
| | На обочине | E _{тп} (k) 0+756 - 0+761 | | E _{тп} (k) 0+787 - 0+794 | | E _{тп} (k) 0+862 - 0+867 | | E _{тп} (k) 0+874 - 0+879 | | | | | | | | | | | |
| Тротуары справа | | 0+750 - 0+756, 6 м, а/б, ш 1,2 м | | 0+779 - 1+000, 1221 м, а/б, ш 1,2 м | | | | | | | | | | | | | | | |

| | | | |
|---|-------------------|---------------|---------------|
| Тротуары слева | | | |
| Дорожные ограждения и направляющие устройства слева | На обочине | | |
| | На разделительной | | |
| Дорожная разметка слева | 2-я от осевой | 117.1 | 1+038 - 1+050 |
| | 1-я от осевой | | |
| Элементы в плане | | | |
| Продольный профиль | | R=8588, L=685 | |
| Видимость в обратном направлении | | | |

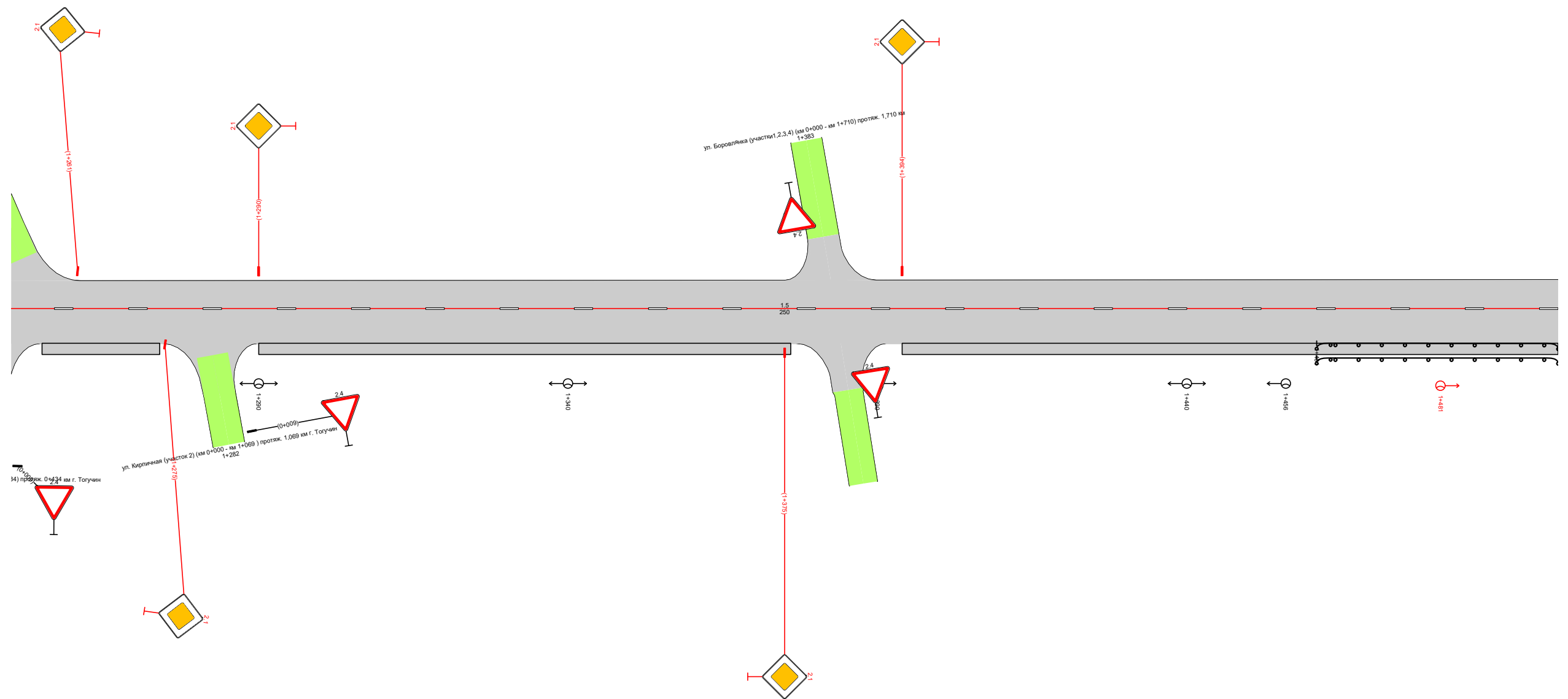
ПОДД г. Тагучин
 ул. Деловская (км 0+000 - км 2+935) протяж. 2,935 км г. Тагучин
 1+000-1+250
 1:750



| | | | |
|--|-------------------|---------------------------------------|---------------------------------------|
| Видимость в прямом направлении | | | |
| Дорожная разметка справа | Осевая линия | 15 1+000 - 1+250 | |
| | 1-я от осевой | | |
| | 2-я от осевой | 117.1 | 1+057 - 1+070 |
| Дорожные ограждения и направляющие устройства справа | На разделительной | | |
| | На обочине | | |
| Тротуары справа | | 1+000 - 1+102, (102 м), а/д, ш. 1,2 м | 1+122 - 1+237, (115 м), а/д, ш. 1,2 м |

| | | |
|---|-------------------|-------------------------------|
| Тротуары слева | | |
| Дорожные ограждения и направляющие устройства слева | На обочине | |
| | На разделительной | |
| Дорожная разметка слева | | |
| Элементы в плане | | R=8588, L=685 |
| Продольный профиль | | R=203, L=19 R=50281, L=391 |
| Видимость в обратном направлении | | |

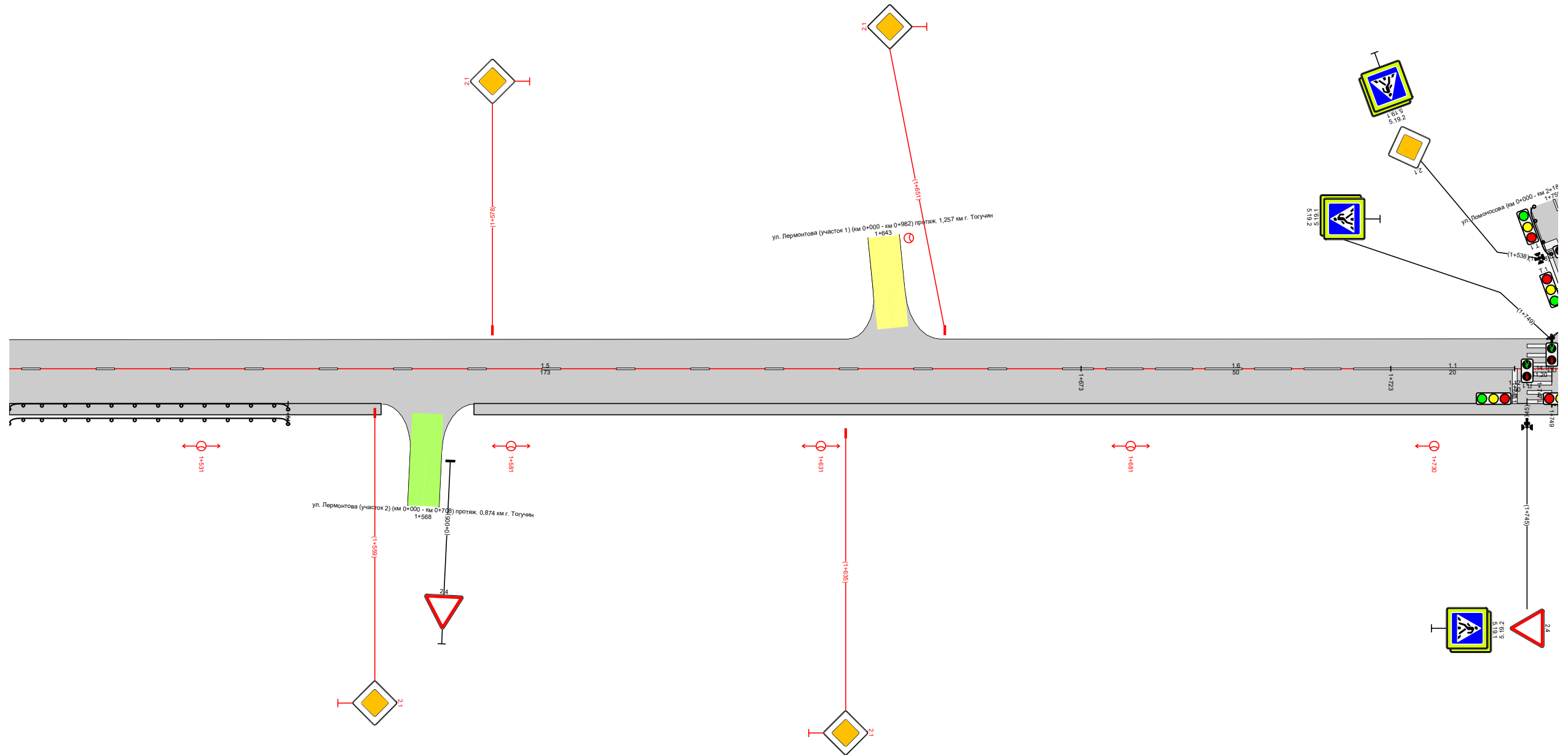
ПОДД г. Тогучин
 ул. Деловская (км 0+000 - км 2+935) протяж. 2,935 км г. Тогучин
 1+250-1+500
 1:750



| | | |
|--|--------------------------------------|---------------------------------------|
| Видимость в прямом направлении | | |
| Дорожная разметка справа | | 15 1+250 - 1+500 |
| Дорожные ограждения и направляющие устройства справа | На разделительной | |
| | На обочине | ДО (УИ) 1+461 - 1+500 |
| Тротуары справа | 1+255 - 1+274, (19 м), а/д, ш. 1,2 м | 1+290 - 1+376, (86 м), а/д, ш. 1,2 м |
| | | 1+394 - 1+500, (106 м), а/д, ш. 1,2 м |

| | | |
|---|-------------------|----------------|
| Тротуары слева | | |
| Дорожные ограждения и направляющие устройства слева | На обочине | |
| | На разделительной | |
| Дорожная разметка слева | | |
| Элементы в плане | | |
| Продольный профиль | | R=50281, L=391 |
| Видимость в обратном направлении | | |

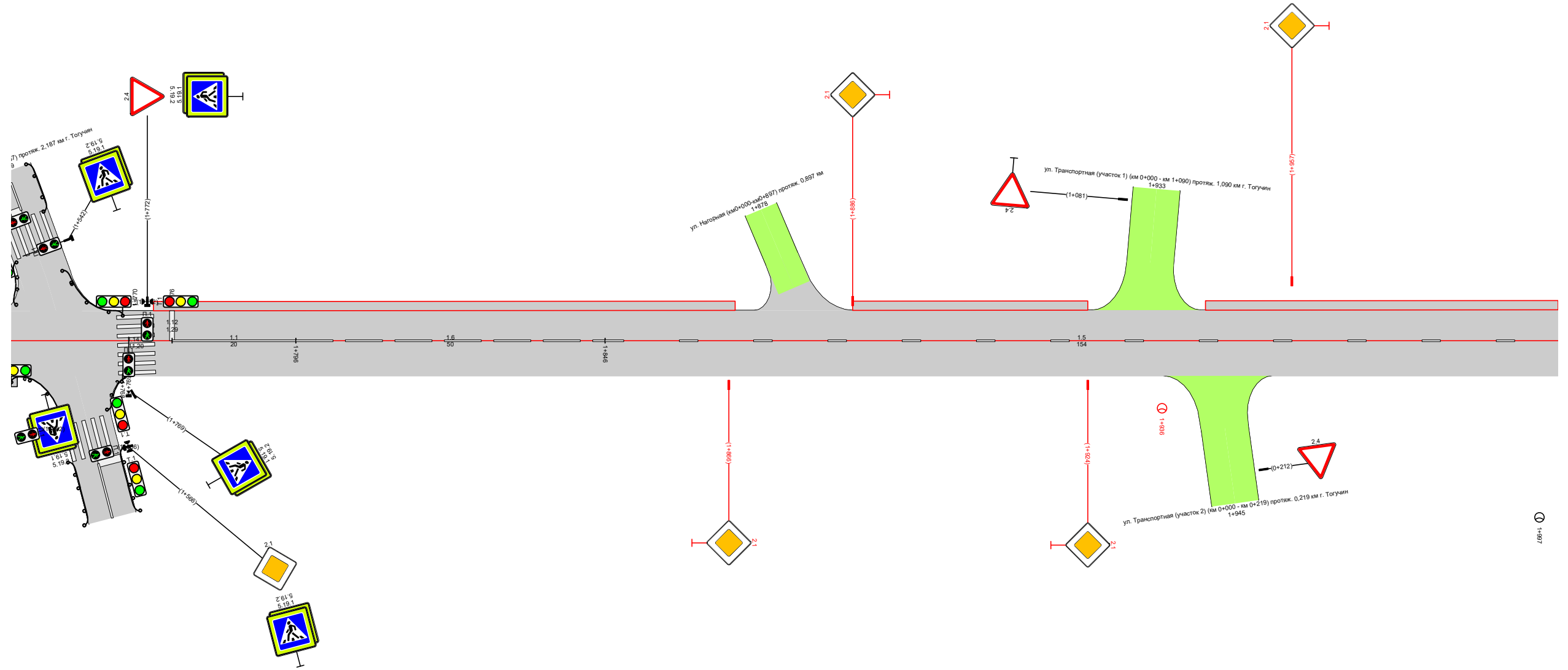
ПОДД г. Тогуучин
 ул. Деловская (км 0+000 - км 2+935) протяж. 2,935 км г. Тогуучин
 1+500-1+750
 1:750



| | | | | |
|--|-------------------|--------------------------------------|---------------------------------------|---------------------|
| Видимость в прямом направлении | | | | |
| Дорожная разметка справа | | 15 1+500 - 1+673 | 16 1+673 - 1+723 | 11 1+723 - 1+743 |
| Дорожные ограждения и направляющие устройства справа | На разделительной | | | |
| | На обочине | ЛО (УИ) 1+500 - 1+545 | | |
| Тротуары справа | | 1+500 - 1+560, (60 м), а/д, ш. 1,2 м | 1+575 - 1+750, (175 м), а/д, ш. 1,2 м | |

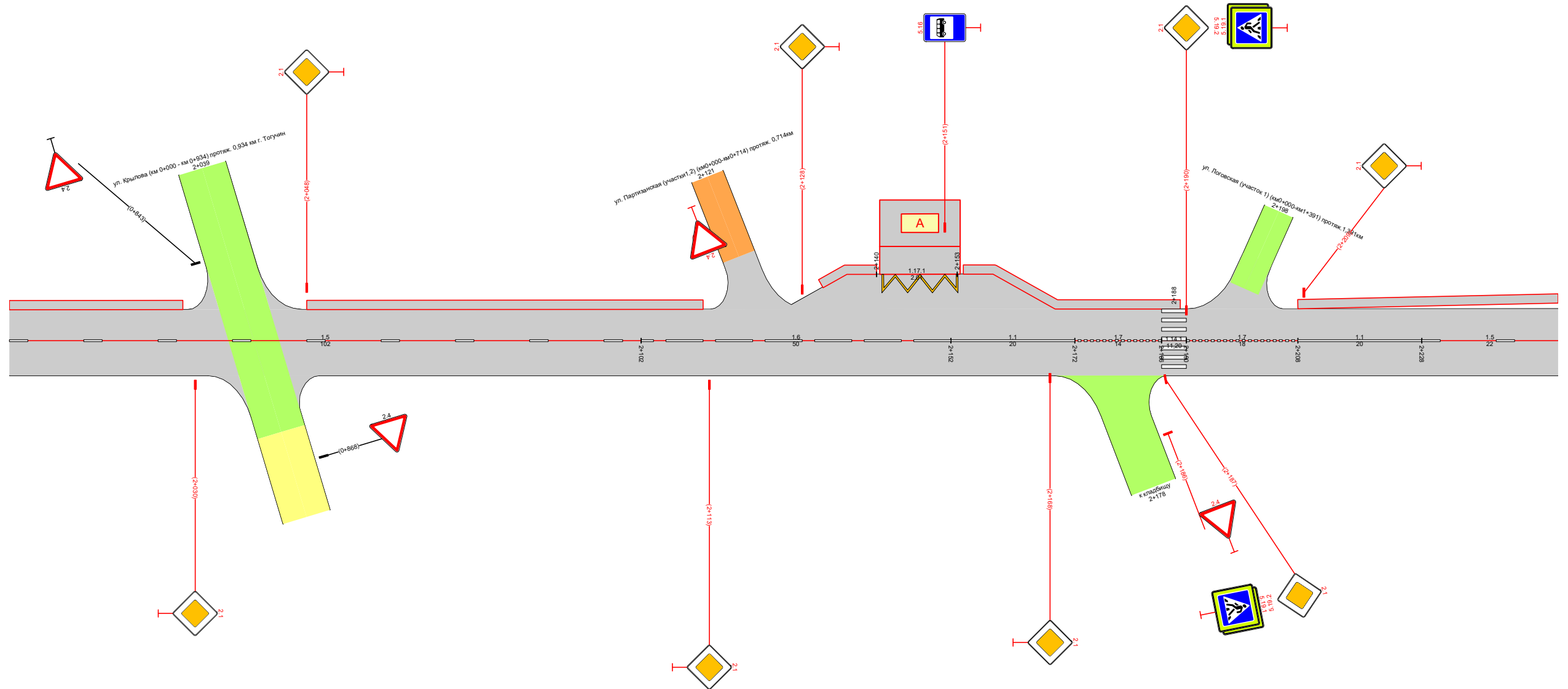
| | | | | | | | |
|---|-------------------|-------------------------------------|--|-------------------------------------|--|-------------------------------------|--|
| Тротуары слева | | 1+773 - 1+867, (94 м), а/б, ш 1,0 м | | 1+886 - 1+924, (38 м), а/б, ш 1,0 м | | 1+943 - 2+000, (57 м), а/б, ш 1,0 м | |
| Дорожные ограждения и направляющие устройства слева | На обочине | | | | | | |
| | На разделительной | | | | | | |
| Дорожная разметка слева | | | | | | | |
| Элементы в плане | | | | | | | |
| Продольный профиль | | R=50281, L=391 | | R=13585, L=293 | | | |
| Видимость в обратном направлении | | | | | | | |

ПОДД г. Тогучин
 ул. Деловская (км 0+000 - км 2+935) протяж. 2,935 км г. Тогучин
 1+750-2+000
 1:750



| | | | | | |
|---|-------------------|-------------------------------------|-------------------------------------|------------------------------------|-------------------------------------|
| Тротуары слева | | 2+000 - 2+028, (28 м), а/б, ш 1,0 м | 2+048 - 2+112, (64 м), а/б, ш 1,0 м | 2+131 - 2+140, (9 м), а/б, ш 1,0 м | 2+154 - 2+189, (35 м), а/б, ш 1,0 м |
| Дорожные ограждения и направляющие устройства слева | На обочине | | | | |
| | На разделительной | | | | |
| Дорожная разметка слева | 2-я от осевой | | | | 1171 2+140 - 2+153 |
| | 1-я от осевой | | | | |
| Элементы в плане | | | | | |
| Продольный профиль | | R=13585, L=293 | | | R=6265, L=490 |
| Видимость в обратном направлении | | | | | |

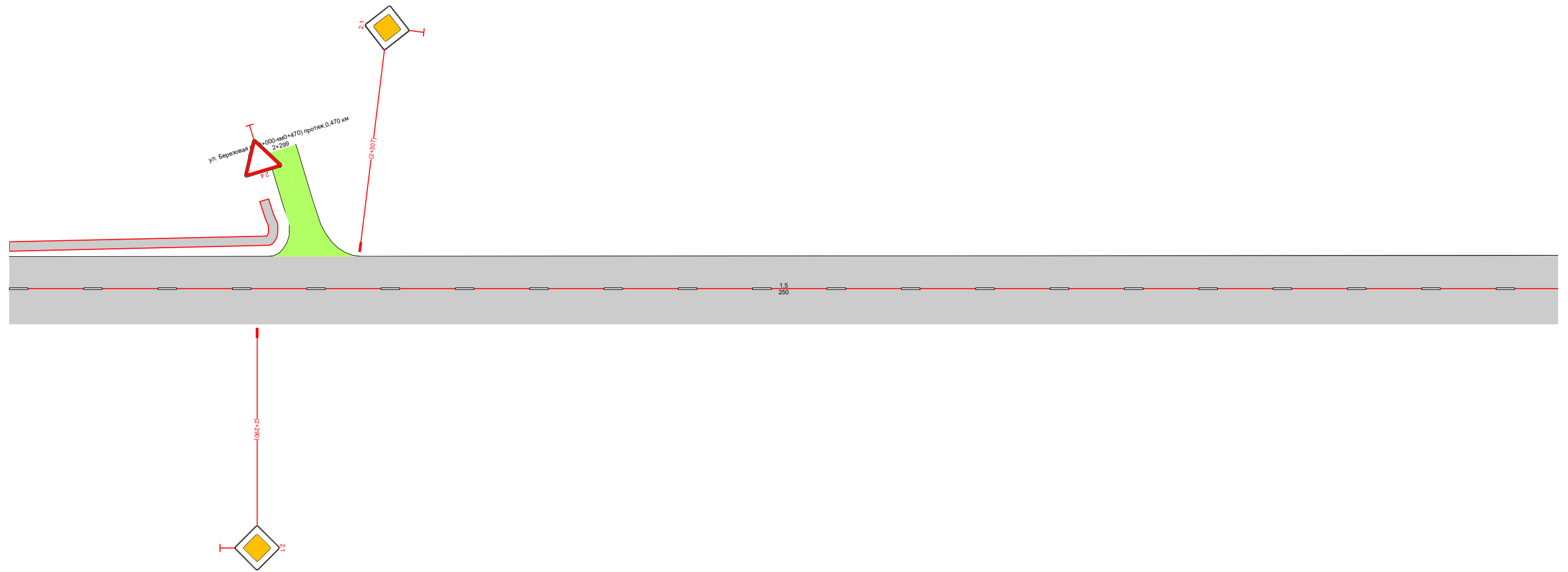
ПОДД г. Тогуучин
 ул. Деловская (км 0+000 - км 2+935) протяж. 2,935 км г. Тогуучин
 2+000-2+250
 1:750



| | | | | | | | | | | | |
|--|---------------------|---------------------|--|--|--|---------------------|---------------------|---------------------|---------------------|---------------------|-------|
| Видимость в прямом направлении | 2+050 | <200 | | | | 2+150 | 2+155 | <200 | | | 2+250 |
| Дорожная разметка справа | 15 2+000 - 2+102 | 16 2+102 - 2+152 | | | | 11 2+152 - 2+172 | 17 2+172 - 2+186 | 17 2+190 - 2+208 | 11 2+208 - 2+228 | 15 2+228 - 2+250 | |
| Дорожные ограждения и направляющие устройства справа | На разделительной | | | | | | | | | | |
| | На обочине | | | | | | | | | | |
| Тротуары справа | | | | | | | | | | | |

| | | |
|---|-------------------|---------------|
| Тротуары слева | | |
| Дорожные ограждения и направляющие устройства слева | На обочине | |
| | На разделительной | |
| Дорожная разметка слева | | |
| Элементы в плане | | |
| Продольный профиль | | R=6265, L=490 |
| Видимость в обратном направлении | | |

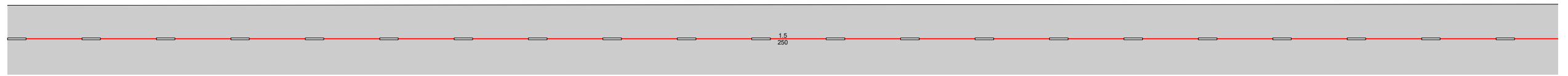
ПОДД г. Тогуучин
 ул. Деловская (км 0+000 - км 2+935) протяж. 2,935 км г. Тогуучин
 2+250-2+500
 1:750



| | | |
|--|-------------------|---------------------|
| Видимость в прямом направлении | | |
| Дорожная разметка справа | | 15 2+250 - 2+500 |
| Дорожные ограждения и направляющие устройства справа | На разделительной | |
| | На обочине | |
| Тротуары справа | | |

| | | |
|---|-------------------|--|
| Тротуары слева | | |
| Дорожные ограждения и направляющие устройства слева | На обочине | |
| | На разделительной | |
| Дорожная разметка слева | | |
| Элементы в плане | | |
| Продольный профиль | | R=6265, L=490 R=5505, L=293 |
| Видимость в обратном направлении | | <200 2+548 |

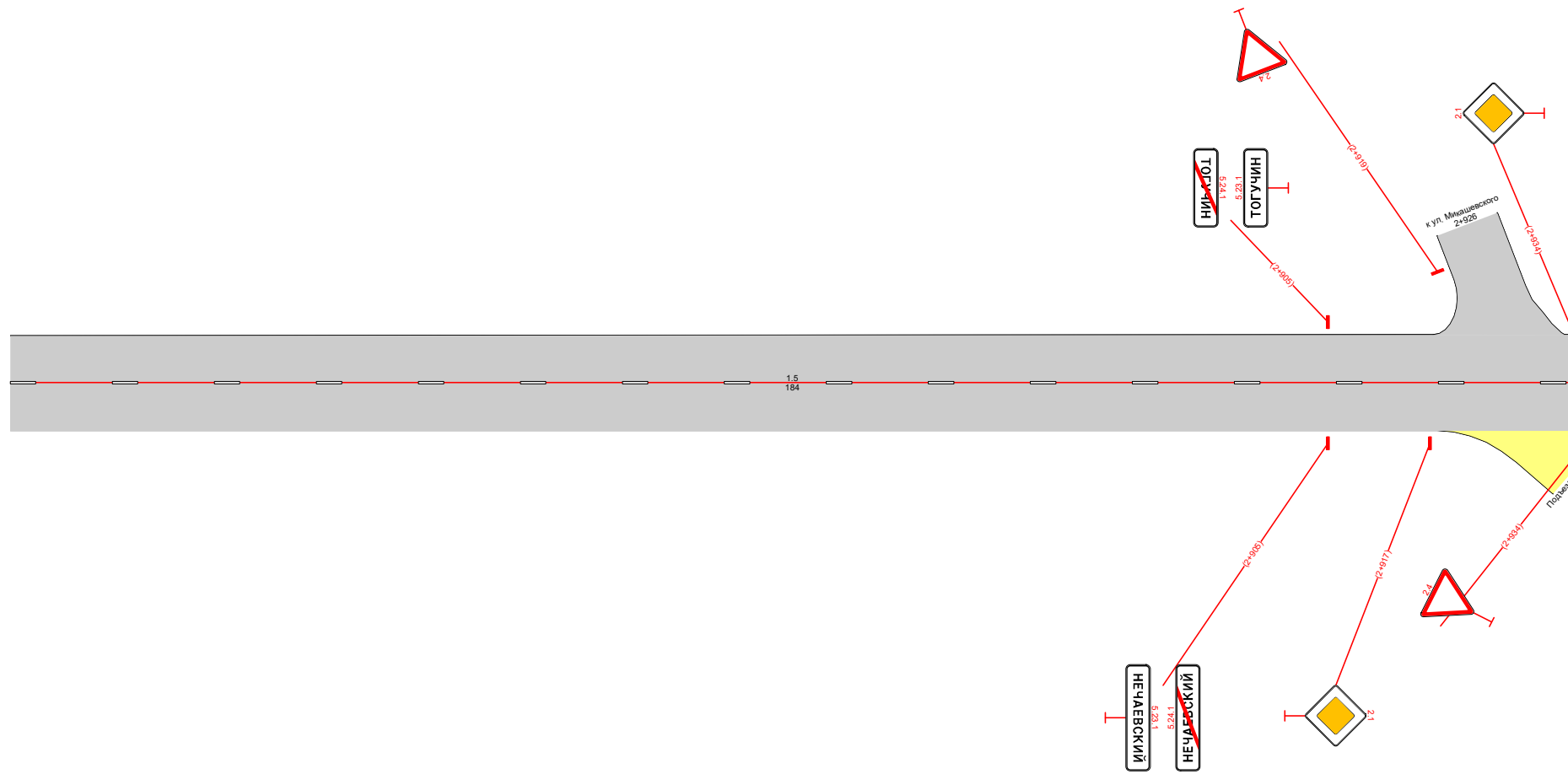
ПОДД г. Тогуучин
 ул. Делювская (км 0+000 - км 2+935) протяж. 2,935 км г. Тогуучин
 2+500-2+750
 1:750



| | | |
|--|-------------------|---------------------|
| Видимость в прямом направлении | | |
| Дорожная разметка справа | | 15 2+500 - 2+750 |
| Дорожные ограждения и направляющие устройства справа | На разделительной | |
| | На обочине | |
| Тротуары справа | | |

| | | |
|---|-------------------|---------------|
| Тротуары слева | | |
| Дорожные ограждения и направляющие устройства слева | На обочине | |
| | На разделительной | |
| Дорожная разметка слева | | |
| Элементы в плане | | |
| Продольный профиль | | R=5505, L=293 |
| Видимость в обратном направлении | | |

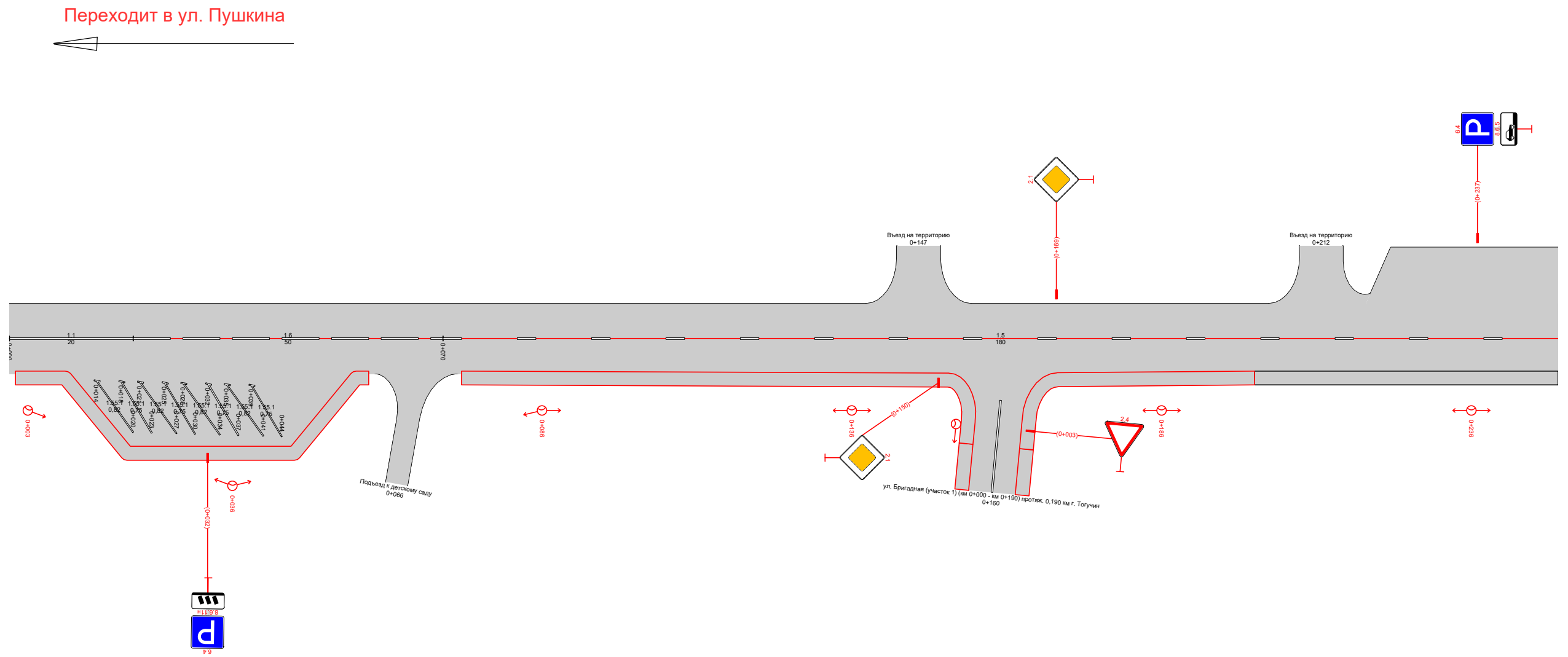
ПОДД г. Тогуучин
 ул. Делювская (км 0+000 – км 2+935) протяж. 2,935 км г. Тогуучин
 2+750-2+935
 1:750



| | | |
|--|-------------------|---------------------|
| Видимость в прямом направлении | | |
| Дорожная разметка справа | | 15 2+750 - 2+934 |
| Дорожные ограждения и направляющие устройства справа | На разделительной | |
| | На обочине | |
| Тротуары справа | | |

| | | |
|---|-------------------|----------------|
| Тротуары слева | | |
| Дорожные ограждения и направляющие устройства слева | На обочине | |
| | На разделительной | |
| Дорожная разметка слева | | |
| Элементы в плане | | |
| Продольный профиль | | R=23231, L=693 |
| Видимость в обратном направлении | | |

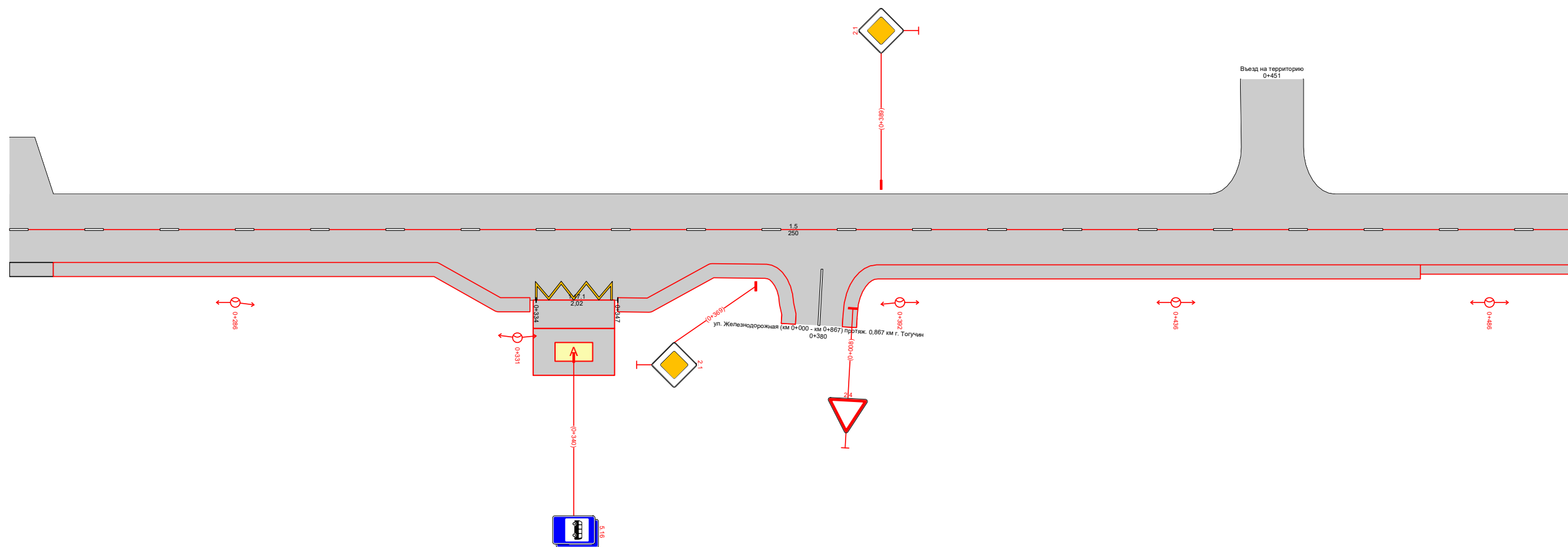
ПОДД г. Тогуучин
 ул. Свердлова (участок 1) (км 0+000 - км 1+584) протяж. 1,584 км г. Тогуучин
 0+000-0+250
 1:750



| | | | |
|--|-------------------|-------------------------------------|------------------------------------|
| Видимость в прямом направлении | | | |
| Дорожная разметка справа | | 11 0+000 - 0+020 | 16 0+020 - 0+070 |
| | | 15 0+070 - 0+250 | |
| Дорожные ограждения и направляющие устройства справа | На разделительной | | |
| | На обочине | | |
| Тротуары справа | | 0+001 - 0+058, 157 м, а/д, ш. 1,5 м | 0+201 - 0+250, 49 м, а/д, ш. 1,5 м |

| | | |
|---|-------------------|----------------|
| Тротуары слева | | |
| Дорожные ограждения и направляющие устройства слева | На обочине | |
| | На разделительной | |
| Дорожная разметка слева | | |
| Элементы в плане | | |
| Продольный профиль | | R=23231, L=693 |
| Видимость в обратном направлении | | |

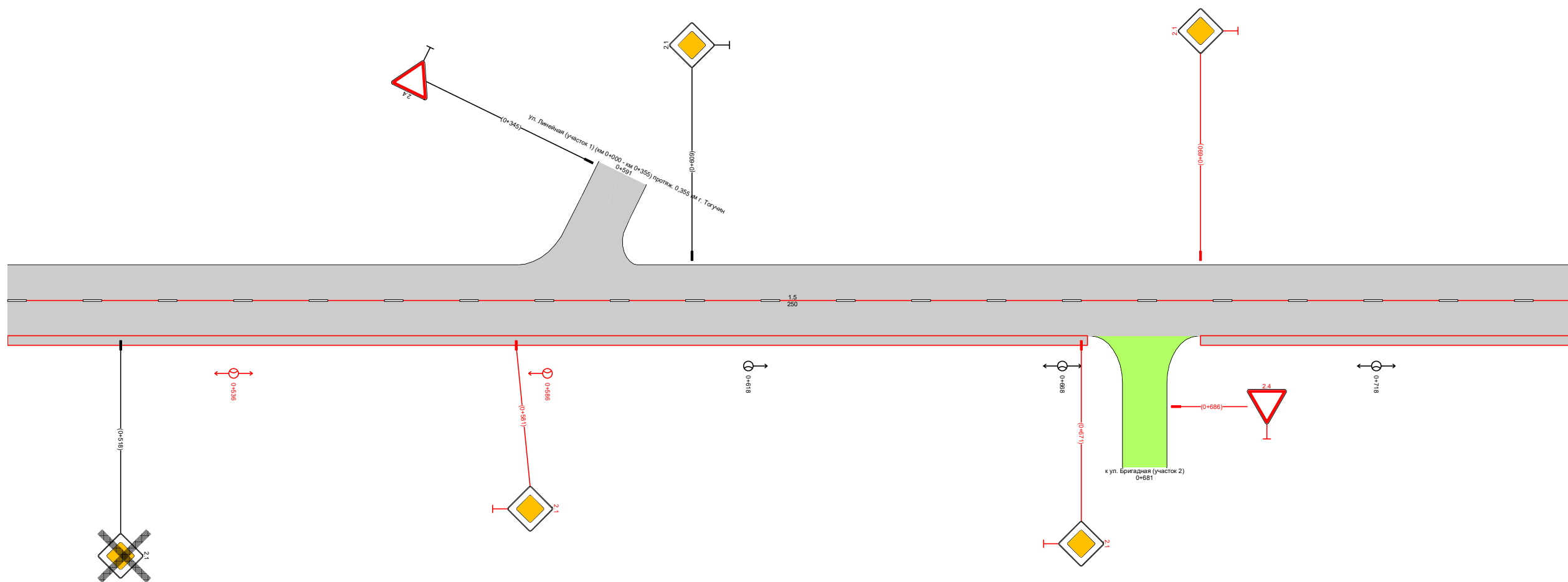
Подд. г. Тогуучин
 ул. Свердлова (участок 1) (км 0+000 - км 1+584) протяж. 1,584 км г. Тогуучин
 0+250-0+500
 1:750



| | | |
|--|------------------------------------|-------------------------------------|
| Видимость в прямом направлении | | |
| Дорожная разметка справа | Осевая линия | 15 0+250 - 0+500 |
| | 1-я от осевой | |
| | 2-я от осевой | 1171 0+334 - 0+347 |
| Дорожные ограждения и направляющие устройства справа | На разделительной | |
| | На обочине | |
| Тротуары справа | 0+250 - 0+257, (7 м), а/д, ш. 15 м | 0+257 - 0+333, (76 м), а/д, ш. 15 м |
| | | 0+475 - 0+500, (25 м), а/д, ш. 10 м |

| | | |
|---|-------------------|----------------|
| Тротуары слева | | |
| Дорожные ограждения и направляющие устройства слева | На обочине | |
| | На разделительной | |
| Дорожная разметка слева | | |
| Элементы в плане | | |
| Продольный профиль | | R=23231, L=693 |
| Видимость в обратном направлении | | R=12028, L=495 |

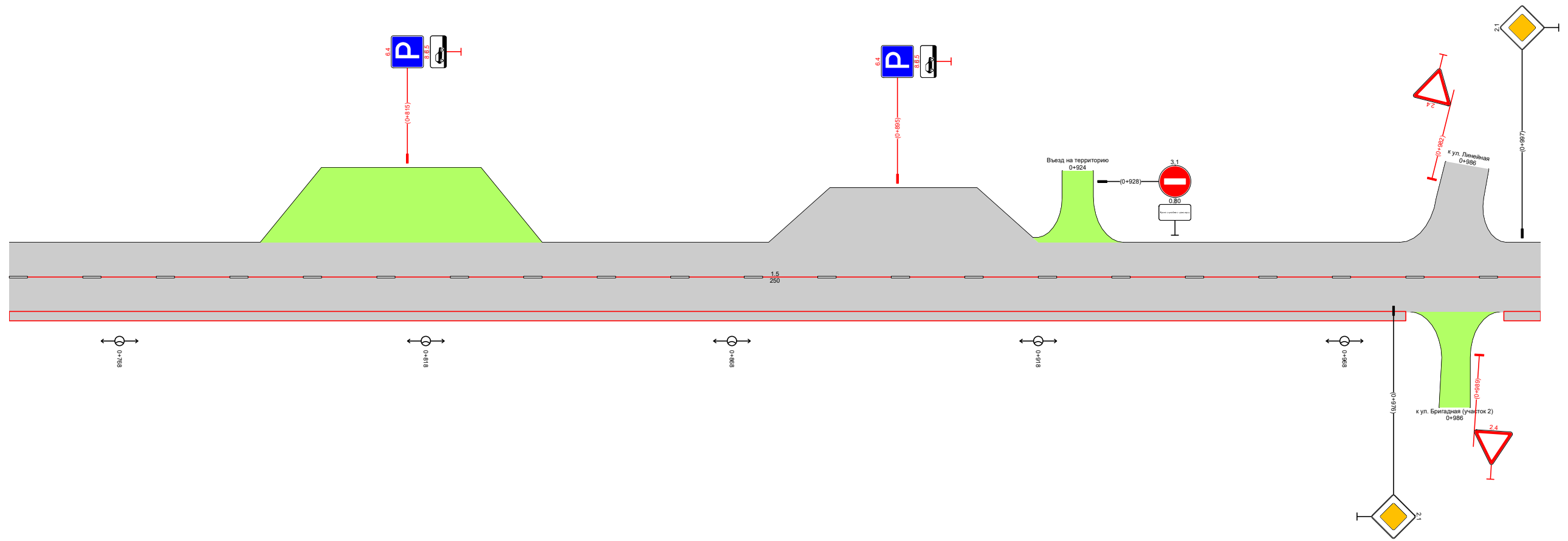
ПОДД г. Тагучин
 ул. Свердлова (участок 1) (км 0+000 - км 1+584) протяж. 1,584 км г. Тагучин
 0+500-0+750
 1:750



| | | |
|--|-------------------|---------------------------------------|
| Видимость в прямом направлении | | |
| Дорожная разметка справа | | 15 0+500 - 0+750 |
| Дорожные ограждения и направляющие устройства справа | На разделительной | |
| | На обочине | |
| Тротуары справа | | 0+500 - 0+672, (172 м), а/д, ш. 1,0 м |
| | | 0+690 - 0+750, (60 м), а/д, ш. 1,0 м |

| | | |
|---|-------------------|----------------|
| Тротуары слева | | |
| Дорожные ограждения и направляющие устройства слева | На обочине | |
| | На разделительной | |
| Дорожная разметка слева | | |
| Элементы в плане | | |
| Продольный профиль | | R=12028, L=495 |
| Видимость в обратном направлении | | |

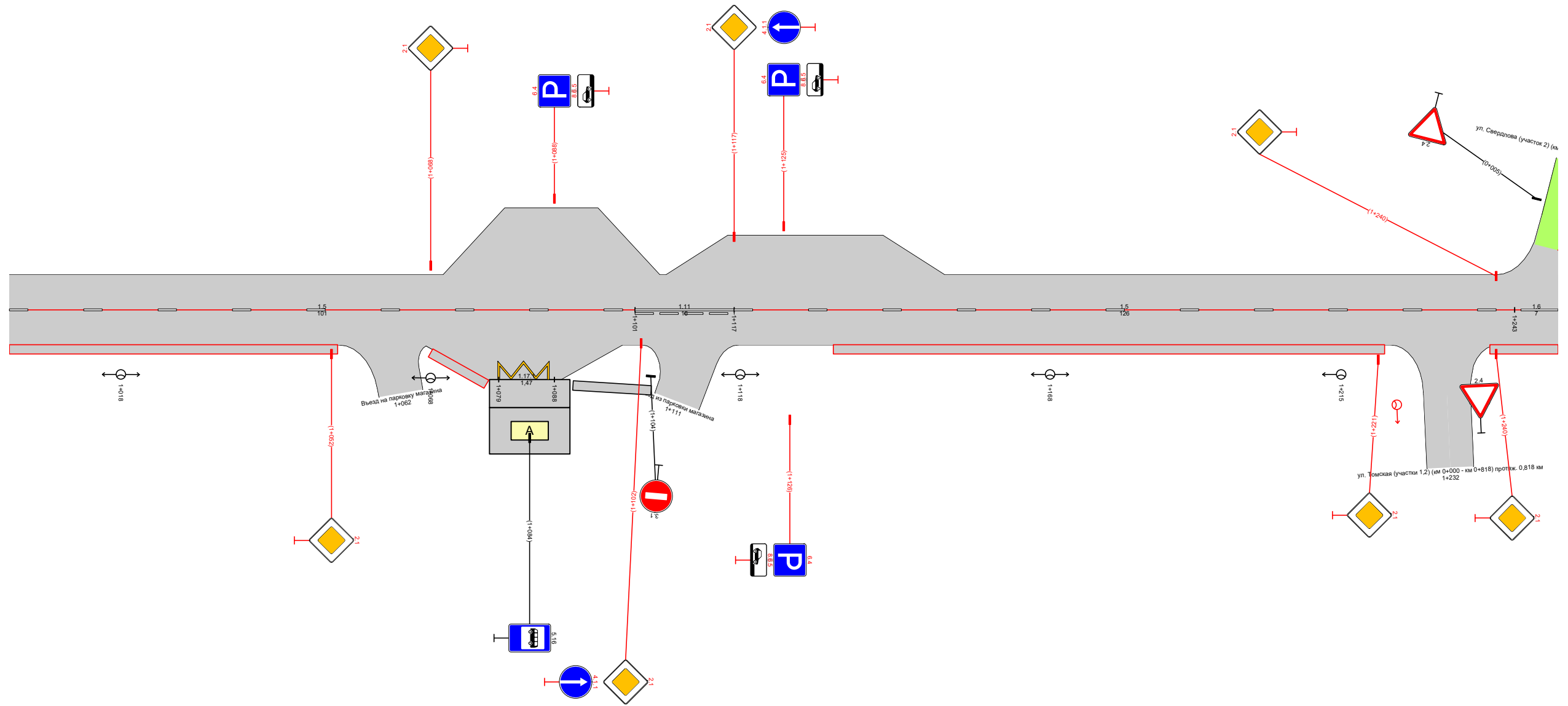
ПОДД 2. Тогуучин
 ул. Свердлова (участок 1) (км 0+000 - км 1+584) протяж. 1,584 км 2. Тогуучин
 0+750-1+000
 1:750



| | | | | |
|--|-------------------|---------------------------------------|------|-------|
| Видимость в прямом направлении | | 0+790 | <200 | 0+897 |
| Дорожная разметка справа | | 15 0+750 - 1+000 | | |
| Дорожные ограждения и направляющие устройства справа | На разделительной | | | |
| | На обочине | | | |
| Тротуары справа | | 0+750 - 0+978, (228 м), а/б, ш. 1,0 м | | |

| | | |
|---|-------------------|----------------|
| Тротуары слева | | |
| Дорожные ограждения и направляющие устройства слева | На обочине | |
| | На разделительной | |
| Дорожная разметка слева | | |
| Элементы в плане | | |
| Продольный профиль | | R=12028, L=495 |
| Видимость в обратном направлении | | <200 |

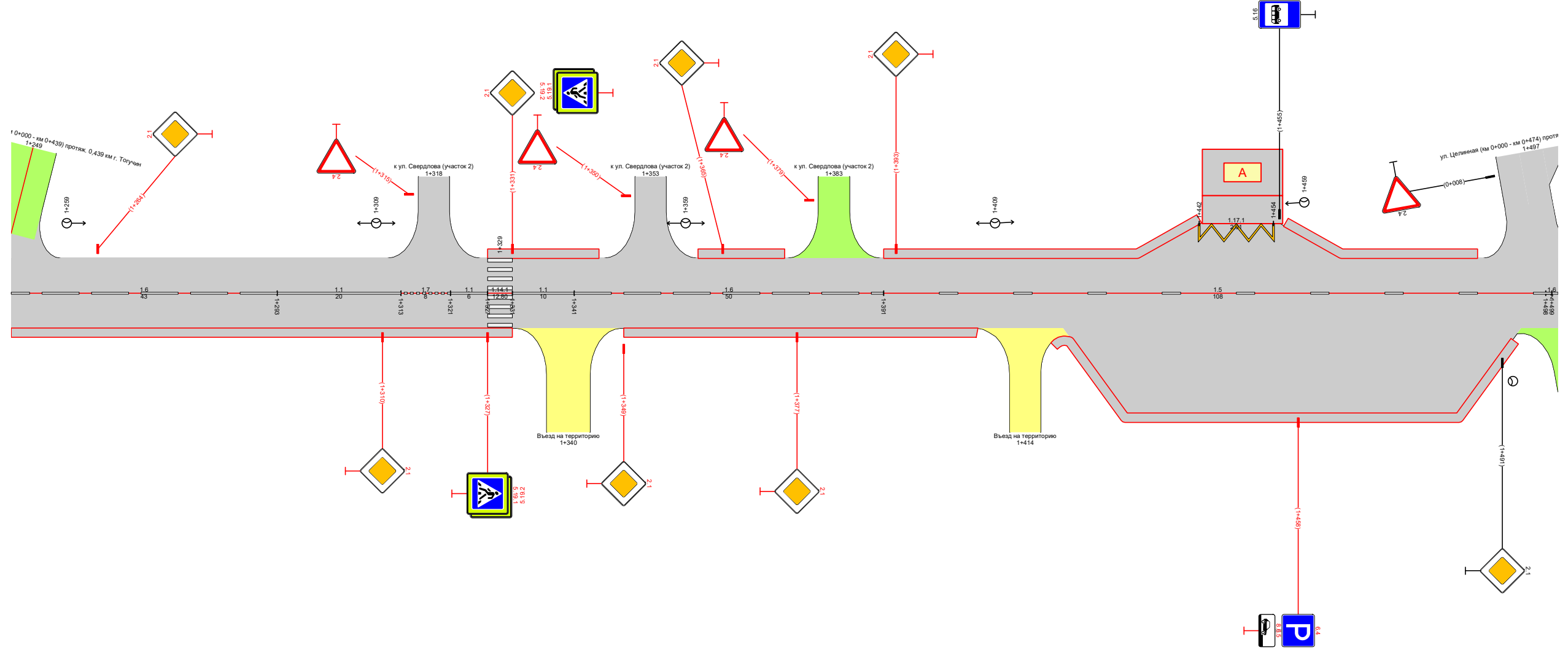
ПОДД г. Тогучин
 ул. Свердлова (участок 1) (км 0+000 - км 1+584) протяж. 1,584 км г. Тогучин
 1+000-1+250
 1:750



| | | | | | |
|--|-------------------|--------------------------------------|-------------------------------------|--------------------------------------|--------------------------------------|
| Видимость в прямом направлении | | | | | |
| Дорожная разметка справа | Осевая линия | 15 1+000 - 1+101 | 111 1+101 - 1+117 | 15 1+117 - 1+243 | 16 1+243 - 1+250 |
| | 1-я от осевой | | | | |
| | 2-я от осевой | | 171 1+079 - 1+088 | | |
| Дорожные ограждения и направляющие устройства справа | На разделительной | | | | |
| | На обочине | | | | |
| Тротуары справа | | 1+000 - 1+053, (53 м), а/д, ш. 1,0 м | 1+068 - 1+072, (4 м), а/д, ш. 1,0 м | 1+091 - 1+104, (13 м), а/д, ш. 1,0 м | 1+133 - 1+222, (89 м), а/д, ш. 1,0 м |

| | | | | | |
|---|-------------------|-----------------------------------|-----------------------------------|-----------------------------------|-----------------------------------|
| Тротуары слева | | 1+327 - 1+345, 18 м, а/д, ш 1,0 м | 1+361 - 1+375, 14 м, а/д, ш 1,0 м | 1+391 - 1+442, 51 м, а/д, ш 1,0 м | 1+456 - 1+487, 31 м, а/д, ш 1,0 м |
| Дорожные ограждения и направляющие устройства слева | На обочине | | | | |
| | На разделительной | | | | |
| Дорожная разметка слева | 2-я от осевой | | | | 117,1 1+442 - 1+454 |
| | 1-я от осевой | | | | |
| Элементы в плане | | | | | |
| Продольный профиль | | R=7338, L=198 | | R=141784, L=198 | |
| Видимость в обратном направлении | | | | | |

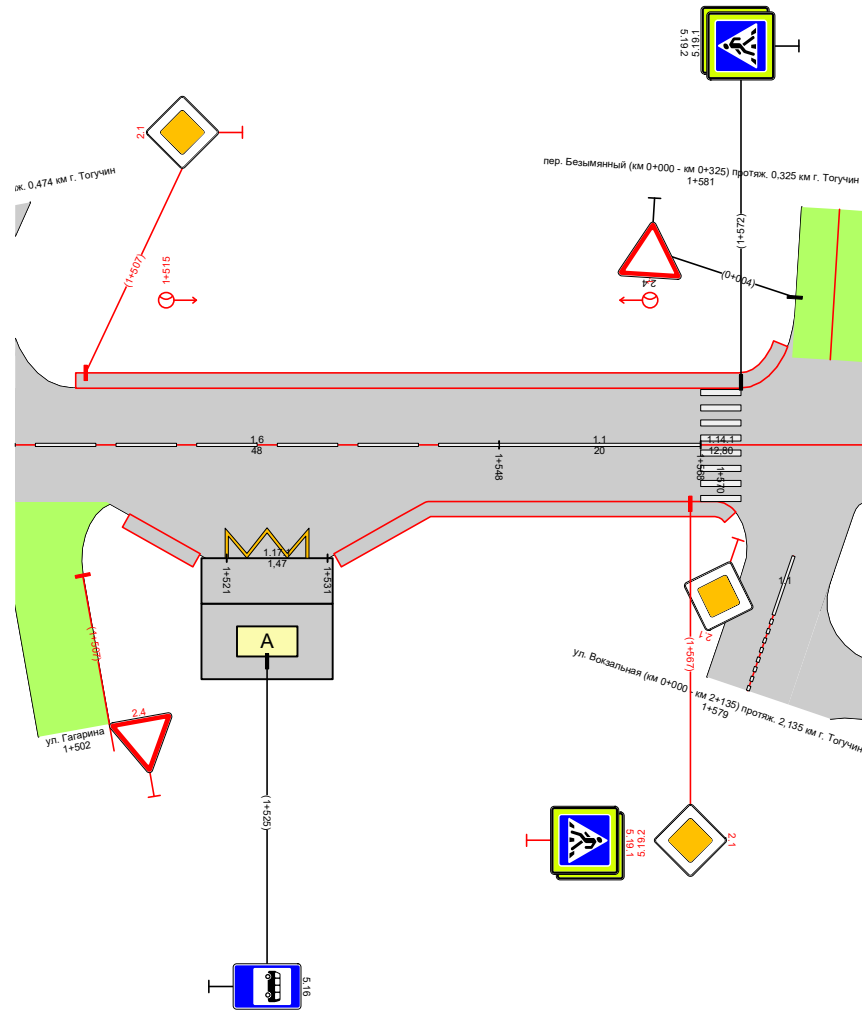
ПОДД г. Тогуучин
 ул. Свердлова (участок 1) (км 0+000 - км 1+584) протяж. 1,584 км г. Тогуучин
 1+250-1+500
 1:750



| | | | | | | | | |
|--|-------------------|------------------------------------|---------------------|------------------------------------|---------------------|------------------------------------|---------------------|---------------------|
| Видимость в прямом направлении | | | | | | | | |
| Дорожная разметка справа | | 16 1+250 - 1+293 | 11 1+293 - 1+313 | 17 1+313 - 1+321 | 11 1+321 - 1+327 | 11 1+331 - 1+341 | 16 1+341 - 1+391 | 15 1+391 - 1+499 |
| Дорожные ограждения и направляющие устройства справа | На разделительной | | | | | | | |
| | На обочине | | | | | | | |
| Тротуары справа | | 1+250 - 1+331, 181 м, а/д, ш 1,0 м | | 1+349 - 1+406, 157 м, а/д, ш 1,0 м | | 1+418 - 1+493, 175 м, а/д, ш 1,0 м | | |

| | | |
|---|-------------------|-------------------------------------|
| Тротуары слева | | 1+506 - 1+576, 170 м, а/д, ш. 1,0 м |
| Дорожные ограждения и направляющие устройства слева | На обочине | |
| | На разделительной | |
| Дорожная разметка слева | | |
| Элементы в плане | | |
| Продольный профиль | | R=141784, L=198 |
| Видимость в обратном направлении | | |

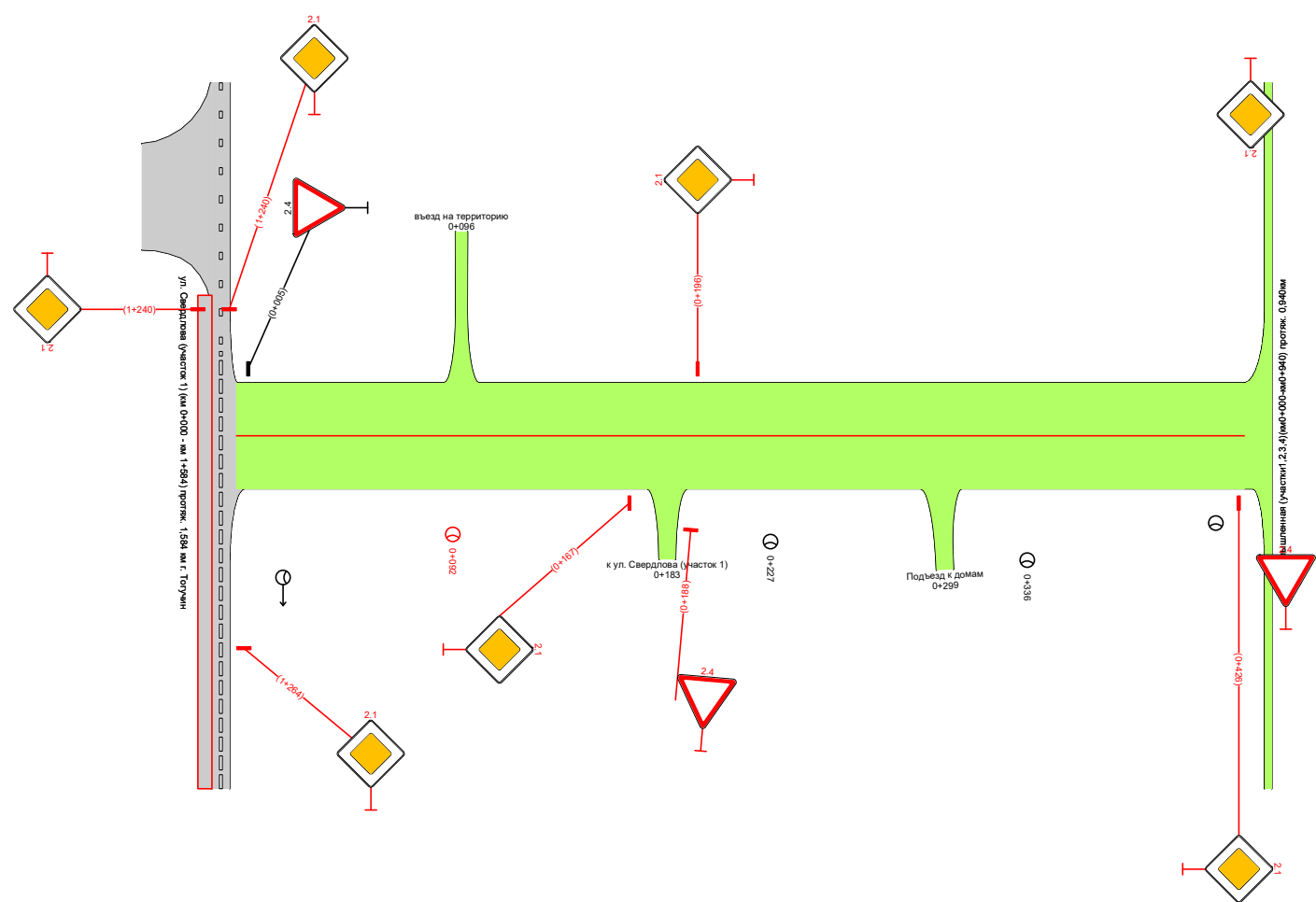
ПОДД 2. ТОГУЧИН
 ул. Свердлова (участок 1) (км 0+000 - км 1+584) протяж. 1,584 км г. Тогуцин
 1+500-1+584
 1:750



| | | | |
|--|-------------------|------------------------------------|-------------------------------------|
| Видимость в прямом направлении | | | |
| Дорожная разметка справа | Осевая линия | 16 1+500 - 1+548 | 11 1+548 - 1+568 |
| | 1-я от осевой | | |
| | 2-я от осевой | 117,1 1+521 - 1+531 | |
| Дорожные ограждения и направляющие устройства справа | На разделительной | | |
| | На обочине | | |
| Тротуары справа | | 1+511 - 1+518, 17 м, а/д, ш. 1,0 м | 1+532 - 1+571, 139 м, а/д, ш. 1,0 м |

| | | |
|---|-------------------|--|
| Тротуары слева | | |
| Дорожные ограждения и направляющие устройства слева | На обочине | |
| | На разделительной | |
| Дорожная разметка слева | | |
| Элементы в плане | | |
| Продольный профиль | | |
| Видимость в обратном направлении | | |

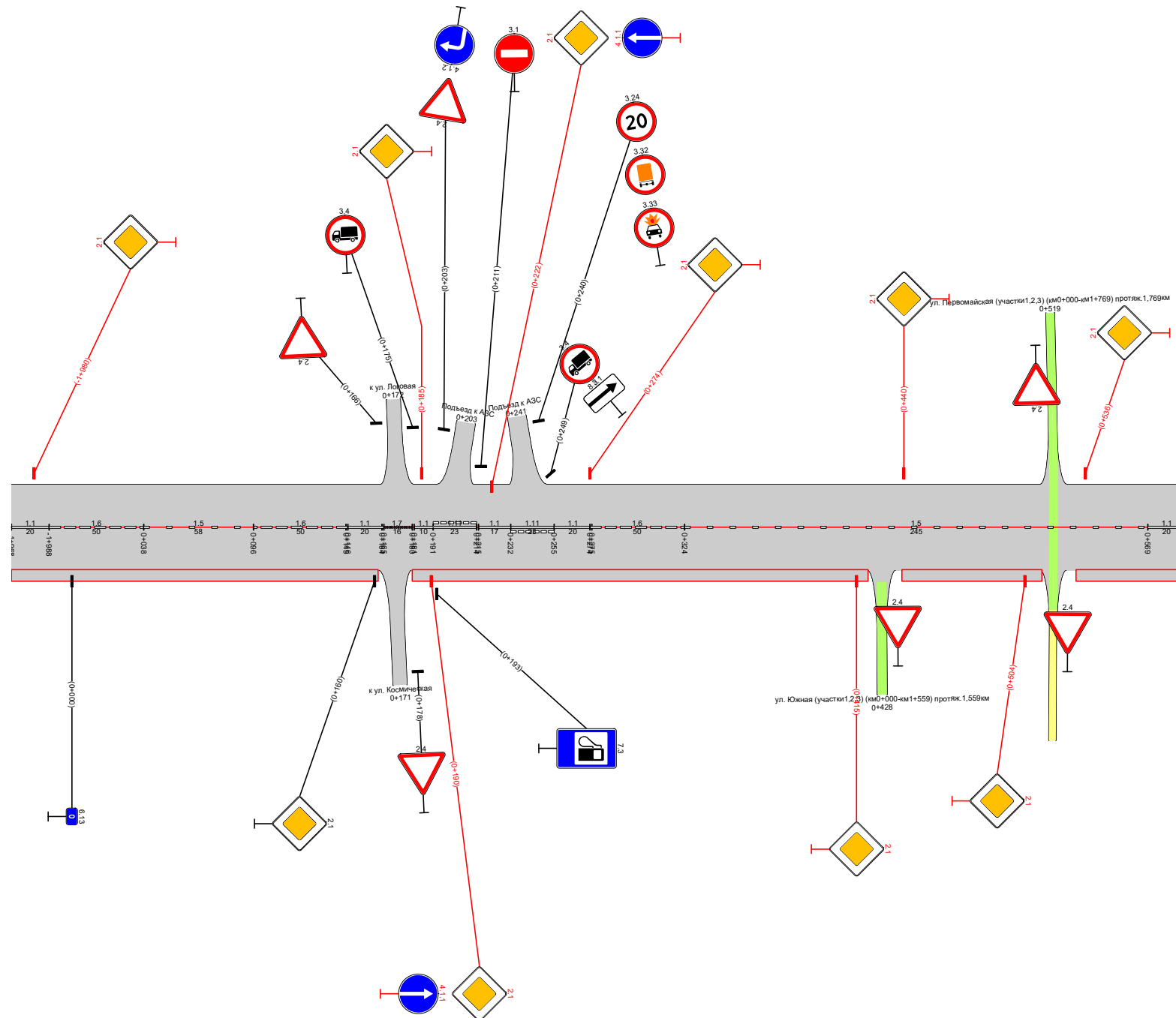
ПОДД г. Тагучин
 ул. Свердлова (участок 2) (км 0+000 - км 0+439) протяж. 0,439 км г. Тагучин
 -0+150-0+507
 1:3000



| | | |
|--|-------------------|--|
| Видимость в прямом направлении | | |
| Дорожная разметка справа | | |
| Дорожные ограждения и направляющие устройства справа | На разделительной | |
| | На обочине | |
| Тротуары справа | | |

| | | |
|---|-------------------|--|
| Тротуары слева | | |
| Дорожные ограждения и направляющие устройства слева | На обочине | |
| | На разделительной | |
| Дорожная разметка слева | | |
| Элементы в плане | | |
| Продольный профиль | | |
| Видимость в обратном направлении | | |

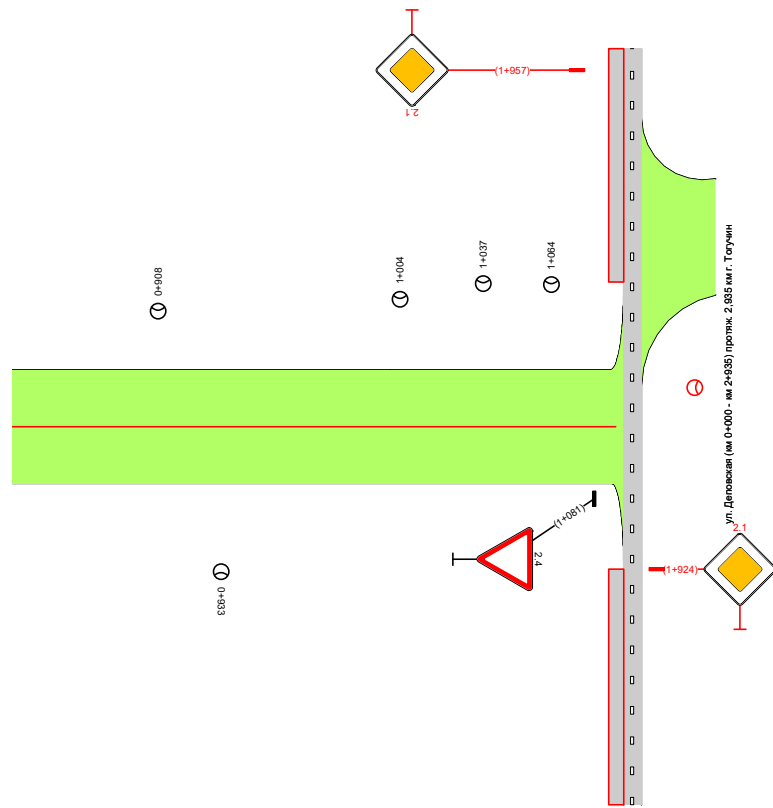
ПОДД г. Тагучин
 ул. Юбилейная (км 0+000 – км 0+622) протяж. 0,622 км г. Тагучин
 -1+968-0+590
 1:3000



| | | | | | | | | | | | | | | | | | | | | | | | | | | | | | | | | | | | | | | | | |
|--|--------------------------------------|---|---------------------------------------|--------------------------------------|-------------------------------------|-------------------------------------|-------|-------|-------|---------------|---------------|-------|----|----|--------|----------------|---------------|---------------|-------|-------|-------|-------|-------|-------|---------------|---------------|----|--------|--|--|--|-------|-------|-------|-------|-------|-------|--|--|-------|
| Видимость в прямом направлении | | | | | | | | | | | | | | | | | | | | | | | | | | | | | | | | | | | | | | | | |
| Дорожная разметка справа | | <table border="1"> <tr> <td>11</td> <td>16</td> <td>15</td> <td>16</td> <td>11</td> <td>17</td> <td>11</td> <td>11</td> <td>11</td> <td>11</td> <td>16</td> <td>11</td> </tr> <tr> <td>-1+968</td> <td>-1+988 - 0+038</td> <td>0+038 - 0+096</td> <td>0+096 - 0+146</td> <td>0+145</td> <td>0+164</td> <td>0+191</td> <td>0+215</td> <td>0+232</td> <td>0+255</td> <td>0+274 - 0+324</td> <td>0+324 - 0+569</td> <td>11</td> </tr> <tr> <td>-1+988</td> <td></td> <td></td> <td></td> <td>0+165</td> <td>0+180</td> <td>0+197</td> <td>0+224</td> <td>0+232</td> <td>0+275</td> <td></td> <td></td> <td>0+569</td> </tr> </table> | 11 | 16 | 15 | 16 | 11 | 17 | 11 | 11 | 11 | 11 | 16 | 11 | -1+968 | -1+988 - 0+038 | 0+038 - 0+096 | 0+096 - 0+146 | 0+145 | 0+164 | 0+191 | 0+215 | 0+232 | 0+255 | 0+274 - 0+324 | 0+324 - 0+569 | 11 | -1+988 | | | | 0+165 | 0+180 | 0+197 | 0+224 | 0+232 | 0+275 | | | 0+569 |
| 11 | 16 | 15 | 16 | 11 | 17 | 11 | 11 | 11 | 11 | 16 | 11 | | | | | | | | | | | | | | | | | | | | | | | | | | | | | |
| -1+968 | -1+988 - 0+038 | 0+038 - 0+096 | 0+096 - 0+146 | 0+145 | 0+164 | 0+191 | 0+215 | 0+232 | 0+255 | 0+274 - 0+324 | 0+324 - 0+569 | 11 | | | | | | | | | | | | | | | | | | | | | | | | | | | | |
| -1+988 | | | | 0+165 | 0+180 | 0+197 | 0+224 | 0+232 | 0+275 | | | 0+569 | | | | | | | | | | | | | | | | | | | | | | | | | | | | |
| Дорожные ограждения и направляющие устройства справа | На разделительной | | | | | | | | | | | | | | | | | | | | | | | | | | | | | | | | | | | | | | | |
| | На обочине | | | | | | | | | | | | | | | | | | | | | | | | | | | | | | | | | | | | | | | |
| Тротуары справа | | <table border="1"> <tr> <td>-1+968 - 0+162 (194 м), а/д, ш. 1,0 м</td> <td>0+180 - 0+421 (241 м), а/д, ш. 1,0 м</td> <td>0+439 - 0+513 (74 м), а/д, ш. 1,0 м</td> <td>0+531 - 0+587 (56 м), а/д, ш. 1,0 м</td> </tr> </table> | -1+968 - 0+162 (194 м), а/д, ш. 1,0 м | 0+180 - 0+421 (241 м), а/д, ш. 1,0 м | 0+439 - 0+513 (74 м), а/д, ш. 1,0 м | 0+531 - 0+587 (56 м), а/д, ш. 1,0 м | | | | | | | | | | | | | | | | | | | | | | | | | | | | | | | | | | |
| -1+968 - 0+162 (194 м), а/д, ш. 1,0 м | 0+180 - 0+421 (241 м), а/д, ш. 1,0 м | 0+439 - 0+513 (74 м), а/д, ш. 1,0 м | 0+531 - 0+587 (56 м), а/д, ш. 1,0 м | | | | | | | | | | | | | | | | | | | | | | | | | | | | | | | | | | | | | |

| | | |
|---|-------------------|-------------------------------|
| Тротуары слева | | |
| Дорожные ограждения и направляющие устройства слева | На обочине | |
| | На разделительной | |
| Дорожная разметка слева | | |
| Элементы в плане | | |
| Продольный профиль | | $\alpha=1$ L=240 +0,090 |
| Видимость в обратном направлении | | |

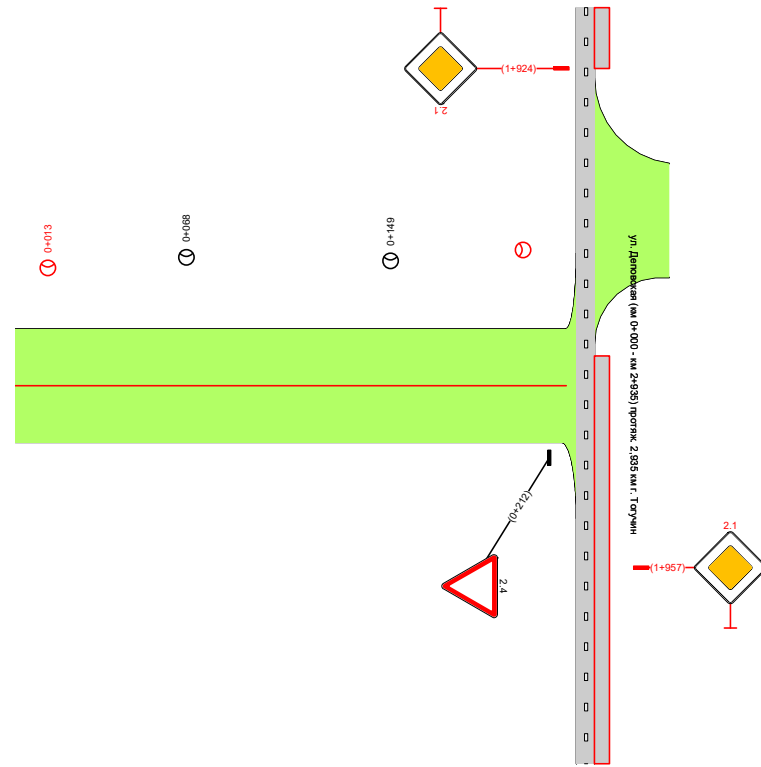
ПОДД 2. Тогуучин
 ул. Транспортная (участок 1) (км 0+000 - км 1+090) протяж. 1,090 км г. Тогуучин
 0+850-1+240
 1:3000



| | | |
|--|-------------------|--|
| Видимость в прямом направлении | | |
| Дорожная разметка справа | | |
| Дорожные ограждения и направляющие устройства справа | На разделительной | |
| | На обочине | |
| Тротуары справа | | |

| | | |
|---|-------------------|----------------------------------|
| Тротуары слева | | |
| Дорожные ограждения и направляющие устройства слева | На обочине | |
| | На разделительной | |
| Дорожная разметка слева | | |
| Элементы в плане | | |
| Продольный профиль | | $\alpha=1$ $L=219$ $0+219$ |
| Видимость в обратном направлении | | |

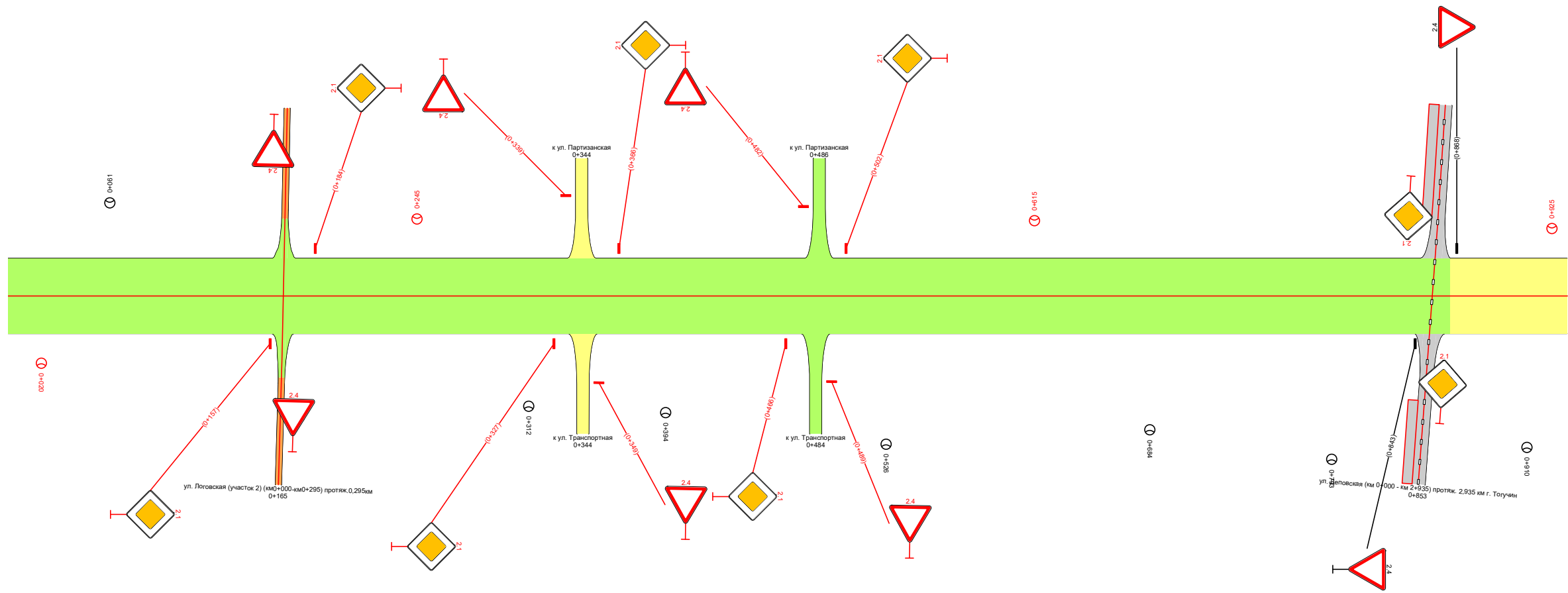
ПОДД г. Тагучин
 ул. Транспортная (участок 2) (км 0+000 - км 0+219) протяж. 0,219 км г. Тагучин
 0+000-0+369
 1:3000



| | | |
|--|-------------------|--|
| Видимость в прямом направлении | | |
| Дорожная разметка справа | | |
| Дорожные ограждения и направляющие устройства справа | На разделительной | |
| | На обочине | |
| Тротуары справа | | |

| | | |
|---|-------------------|---|
| Тротуары слева | | |
| Дорожные ограждения и направляющие устройства слева | На обочине | |
| | На разделительной | |
| Дорожная разметка слева | | |
| Элементы в плане | | |
| Продольный профиль | | R=114,15, L=654 R=74,97, L=280 |
| Видимость в обратном направлении | | <200 |

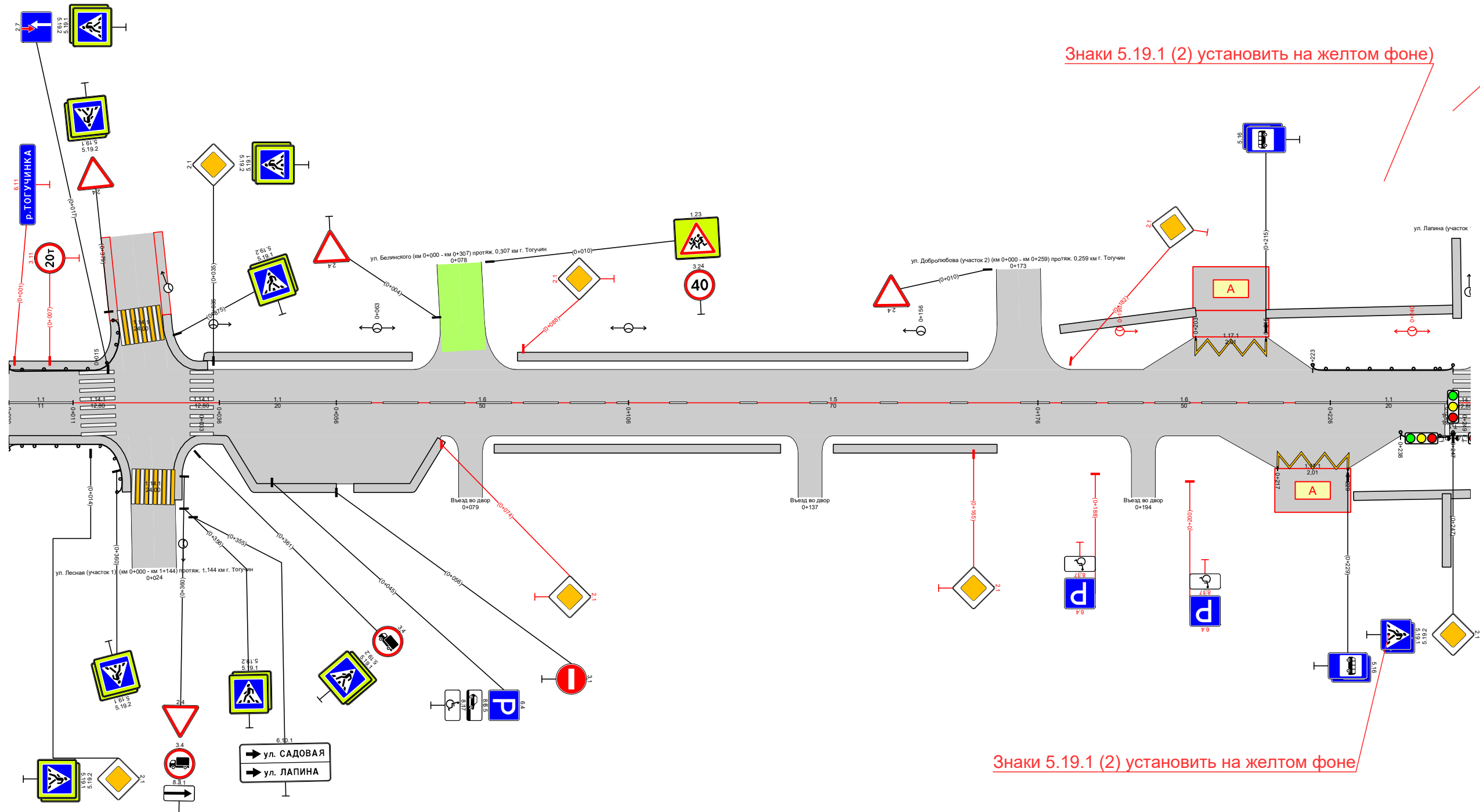
ПОДД г. Тогучин
 ул. Крылова (км 0+000 – км 0+934) протяж. 0,934 км г. Тогучин
 0+000-0+934
 1:3000



| | | |
|--|-------------------|------|
| Видимость в прямом направлении | | <100 |
| Дорожная разметка справа | | |
| Дорожные ограждения и направляющие устройства справа | На разделительной | |
| | На обочине | |
| Тротуары справа | | |

| | | | | | |
|---|-------------------|-------------------------------------|-------------------------------------|-------------------------------------|--------------------------|
| Тротуары слева | | 0+034 - 0+069, (35 м), а/б, ш 1,0 м | 0+087 - 0+164, (77 м), а/б, ш 1,0 м | 0+179 - 0+203, (24 м), а/б, ш 1,0 м | ДО (УИ) 0+223 - 0+247 |
| Дорожные ограждения и направляющие устройства слева | На обочине | | | | |
| | На разделительной | | | | |
| Дорожная разметка слева | 2-я от осевой | | | | 1171 0+203 - 0+215 |
| | 1-я от осевой | | | | |
| Элементы в плане | | | | | |
| Продольный профиль | | | | | |
| R=5632, L=451 | | | | | |
| Видимость в обратном направлении | | | | | |

ПОДД г. Тогучин
 ул. Садовая (км 0+000 - км 0+812) протяж. 0,812 км г. Тогучин
 0+000-0+250
 1:750



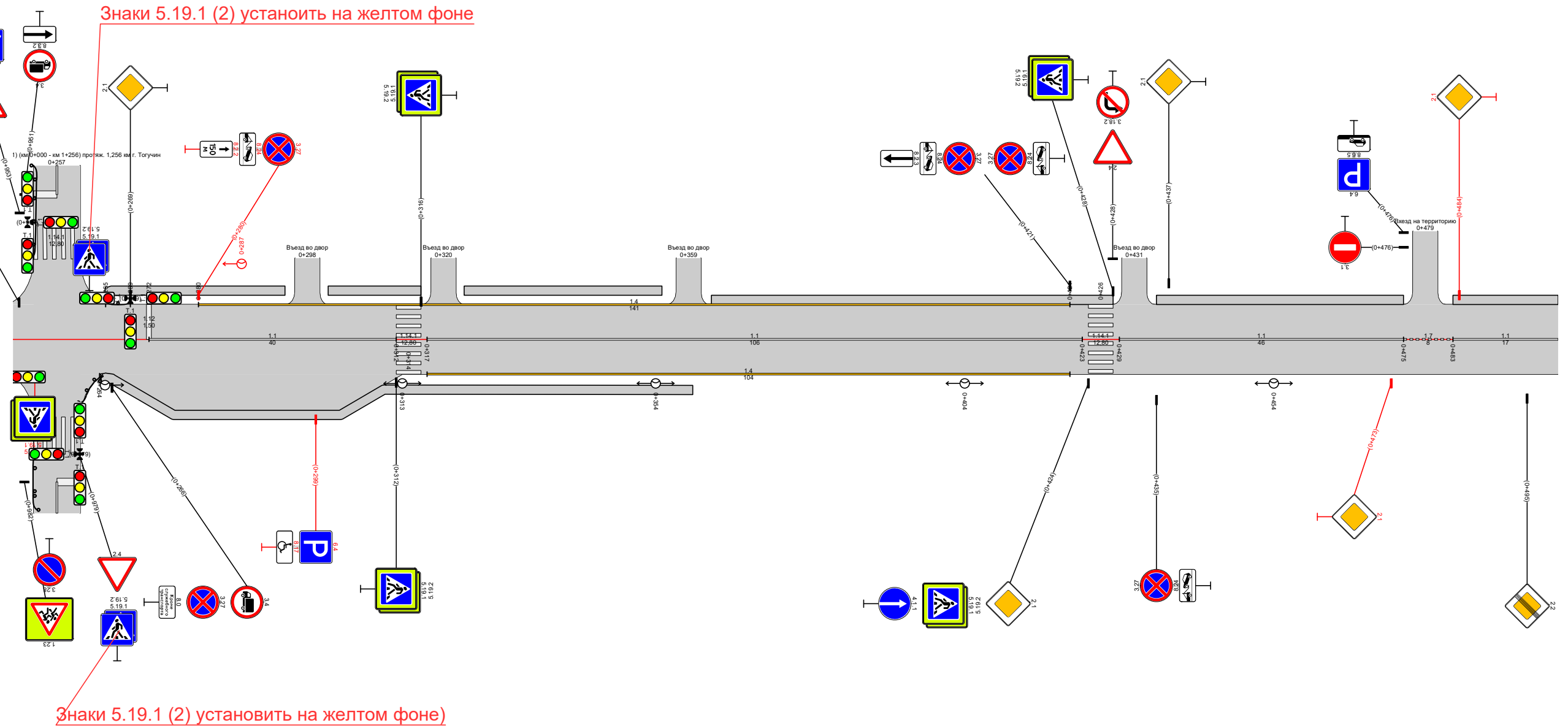
Знаки 5.19.1 (2) установить на желтом фоне

Знаки 5.19.1 (2) установить на желтом фоне

| | | | | | | | | | |
|--|-------------------|-------------------------------------|-------------------------------------|-------------------------------------|-------------------------------------|-------|---------------------|---------------------|-----------------------|
| Видимость в прямом направлении | | <100 | | | | 0+180 | <200 | | 0+250 |
| Дорожная разметка справа | Осевая линия | 11 0+000 - 0+011 | 11 0+036 - 0+056 | 16 0+056 - 0+106 | 15 0+106 - 0+176 | | 16 0+176 - 0+226 | 11 0+226 - 0+246 | |
| | 1-я от осевой | | | | | | | | |
| | 2-я от осевой | | | | | | | | 1171 0+217 - 0+229 |
| Дорожные ограждения и направляющие устройства справа | На разделительной | | | | | | | | |
| | На обочине | | | | | | | | |
| Тротуары справа | | 0+037 - 0+056, (19 м), а/б, ш 1,0 м | 0+059 - 0+074, (15 м), а/б, ш 1,0 м | 0+083 - 0+132, (49 м), а/б, ш 1,0 м | 0+141 - 0+169, (28 м), а/б, ш 1,0 м | | | | |

| | | | | | | | |
|---|-------------------|------------------------------------|-----------------------------------|------------------------------------|------------------------------------|-----------------------------------|-----------------------------------|
| Тротуары слева | | 0+264 - 0+294, 130 м, а/д, ш 1,0 м | 0+301 - 0+316, 15 м, а/д, ш 1,0 м | 0+323 - 0+355, 132 м, а/д, ш 1,0 м | 0+363 - 0+428, 165 м, а/д, ш 1,0 м | 0+435 - 0+475, 40 м, а/д, ш 1,0 м | 0+483 - 0+500, 17 м, а/д, ш 1,0 м |
| Дорожные ограждения и направляющие устройства слева | На обочине | до 19 м 0+265 - 0+289 | | | | | |
| | На разделительной | | | | | | |
| Дорожная разметка слева | | 14 0+280 - 0+421 | | | | | |
| Элементы в плане | | | | | | | |
| Продольный профиль | | R=5632, L=451 | | | | | |
| Видимость в обратном направлении | | 0+451 <100 0+461 <200 0+500 | | | | | |

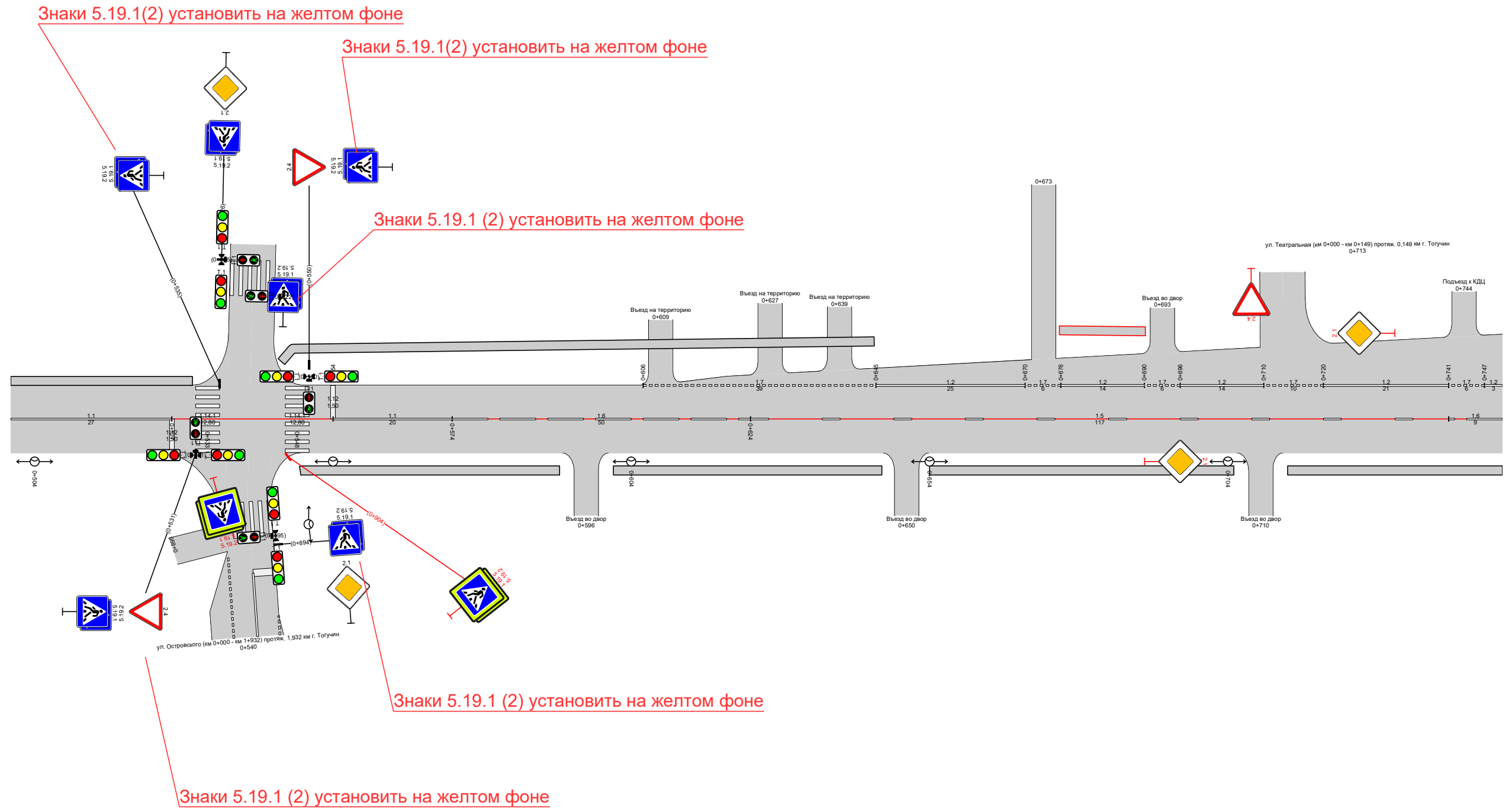
ПОДД г. Тагучин
ул. Садовая (км 0+000 - км 0+812) протяж. 0,812 км г. Тагучин
0+250-0+500
1:750



| | | | | | | | | |
|--|-------------------|------------------------------------|---------------|---------------------|--|--|---------------------|--|
| Видимость в прямом направлении | | <200 0+261 | <100 0+271 | | | | | |
| Дорожная разметка справа | Осевая линия | 11 0+272 - 0+312 | | 11 0+317 - 0+423 | | | 11 0+429 - 0+475 | |
| | 1-я от осевой | | | 14 0+317 - 0+421 | | | 17 0+475 - 0+483 | |
| Дорожные ограждения и направляющие устройства справа | На разделительной | | | | | | | |
| | На обочине | | | | | | | |
| Тротуары справа | | 0+264 - 0+360, 196 м, а/д, ш 1,0 м | | | | | | |

| | | | | | | | | | | | |
|---|-------------------|------------------------------------|---------------------|---------------------|---------------------|------------------------------------|---------------------|---------------------|---------------------|---------------------|---------------------|
| Тротуары слева | | 0+500 - 0+531 (31 м), а/д, ш 1,0 м | | | | 0+676 - 0+690 (15 м), а/д, ш 1,0 м | | | | | |
| Дорожные ограждения и направляющие устройства слева | На обочине | | | | | | | | | | |
| | На разделительной | | | | | | | | | | |
| Дорожная разметка слева | | 17 0+606 - 0+645 | 12 0+645 - 0+670 | 17 0+670 - 0+676 | 12 0+676 - 0+690 | 17 0+690 - 0+696 | 12 0+696 - 0+710 | 17 0+710 - 0+720 | 12 0+720 - 0+741 | 17 0+741 - 0+747 | 12 0+747 - 0+750 |
| Элементы в плане | | | | | | | | | | | |
| Продольный профиль | | R=7564, L=181 | | | | | | | | | |
| Видимость в обратном направлении | | -200 | | | | | | | | | |

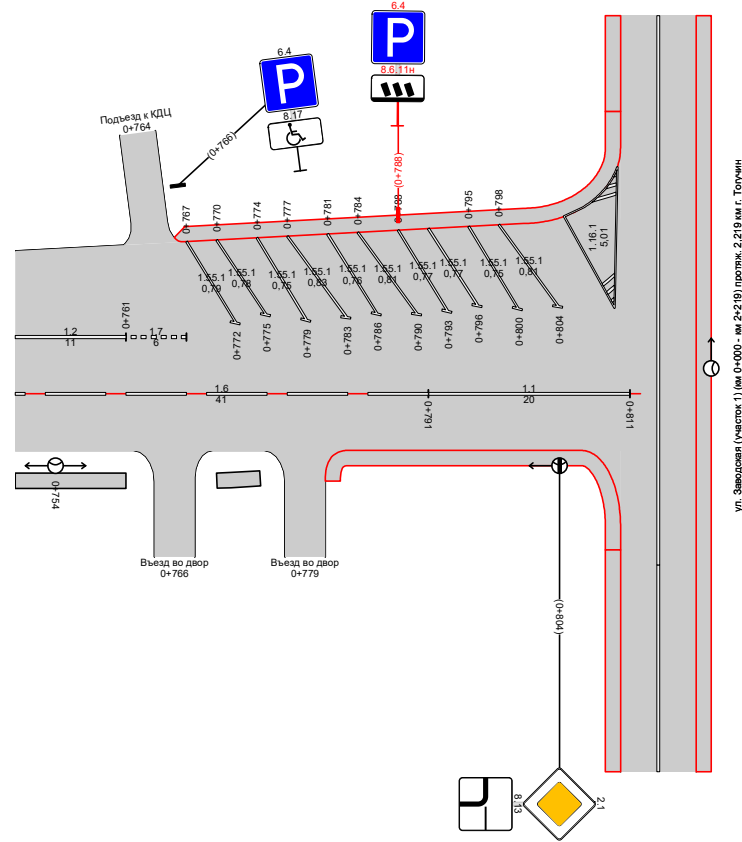
ПОДД г. Тогучин
 ул. Садовая (км 0+000 - км 0+812) протяж. 0,812 км г. Тогучин
 0+500-0+750
 1:750



| | | | | | | | | | | | |
|--|-------------------|------------------------------------|---------------------|---------------------|------------------------------------|---------------------|------------------------------------|--|--|------------------------------------|--|
| Видимость в прямом направлении | | | | | | | | | | | |
| Дорожная разметка справа | | 11 0+500 - 0+527 | 11 0+554 - 0+574 | 16 0+574 - 0+624 | 15 0+624 - 0+741 | 16 0+741 - 0+750 | | | | | |
| Дорожные ограждения и направляющие устройства справа | На разделительной | | | | | | | | | | |
| | На обочине | | | | | | | | | | |
| Тротуары справа | | 0+548 - 0+592 (44 м), а/д, ш 1,0 м | | | 0+601 - 0+646 (45 м), а/д, ш 1,0 м | | 0+654 - 0+705 (51 м), а/д, ш 1,0 м | | | 0+744 - 0+750 (36 м), а/д, ш 1,0 м | |

| | | | |
|---|-------------------|------------------------------------|---------------------|
| Тротуары слева | | 0+766 - 0+802, 136 м, а/б, ш 1,0 м | |
| Дорожные ограждения и направляющие устройства слева | На обочине | | |
| | На разделительной | | |
| Дорожная разметка слева | | 12 0+750 - 0+761 | 17 0+761 - 0+767 |
| Элементы в плане | | | |
| Продольный профиль | | | |
| Видимость в обратном направлении | | | |

ПОДД 2. Тогуучин
 ул. Садовая (км 0+000 - км 0+812) протяж. 0,812 км 2. Тогуучин
 0+750-0+962
 1:750

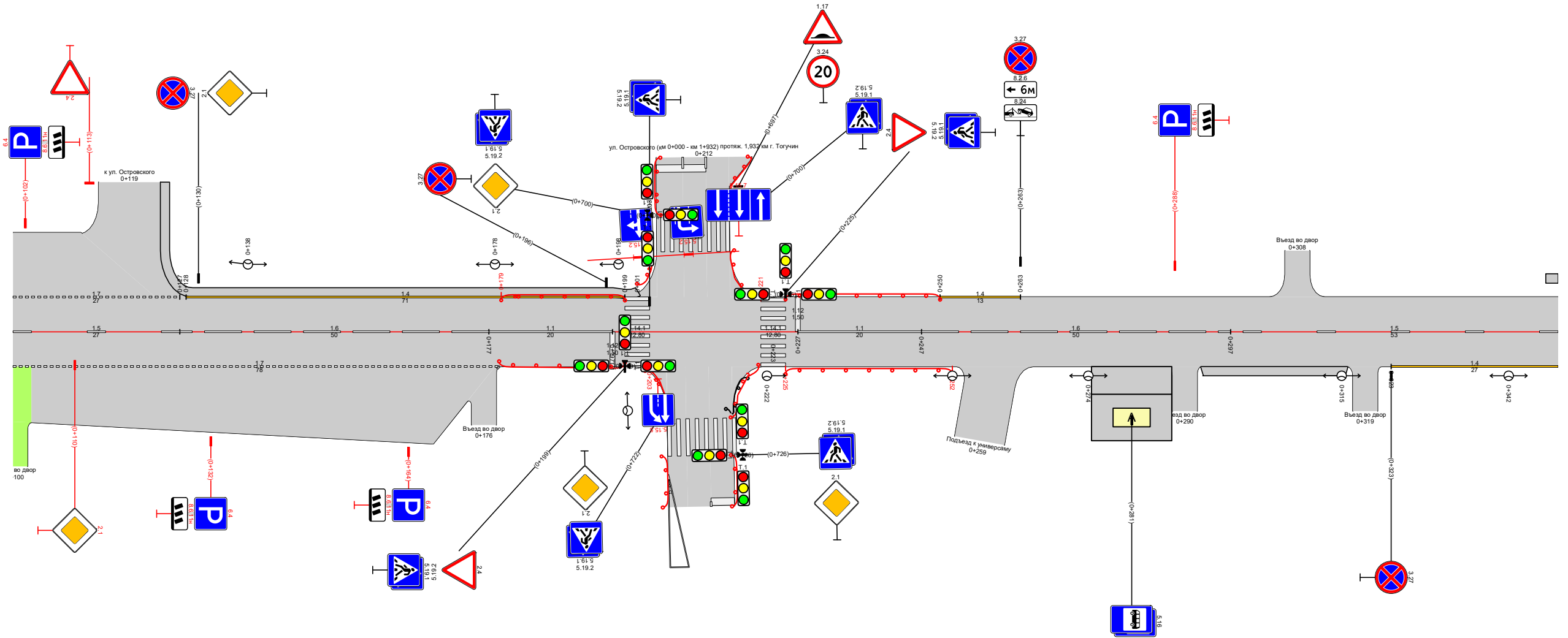


ул. Захарова (участок 1) (км 0+000 - км 2+219) протяж. 2,219 км г. Тогуучин

| | | | |
|--|-------------------|-----------------------------------|----------------------------------|
| Видимость в прямом направлении | | | |
| Дорожная разметка справа | | 16 0+750 - 0+791 | 11 0+791 - 0+811 |
| Дорожные ограждения и направляющие устройства справа | На разделительной | | |
| | На обочине | | |
| Тротуары справа | | 0+750 - 0+761, 11 м, а/б, ш 1,0 м | 0+770 - 0+775, 5 м, а/б, ш 1,0 м |

| | | | | | | |
|---|-------------------|-------------------------------------|---------------------|--------------------------|--------------------------|------------------------------------|
| Тротуары слева | | 0+124 - 0+201, (77 м), а/д, ш 1,0 м | | | | 0+348 - 0+350, (2 м), а/д, ш 1,0 м |
| Дорожные ограждения и направляющие устройства слева | На обочине | | | ДО (УИ) 0+179 - 0+199 | ДО (УИ) 0+225 - 0+250 | |
| | На разделительной | | | | | |
| Дорожная разметка слева | | 17 0+100 - 0+127 | 14 0+128 - 0+199 | | 14 0+250 - 0+263 | |
| Элементы в плане | | | | | | |
| Продольный профиль | | R=13846, L=196 | | | R=22840, L=294 | |
| Видимость в обратном направлении | | | | | | |

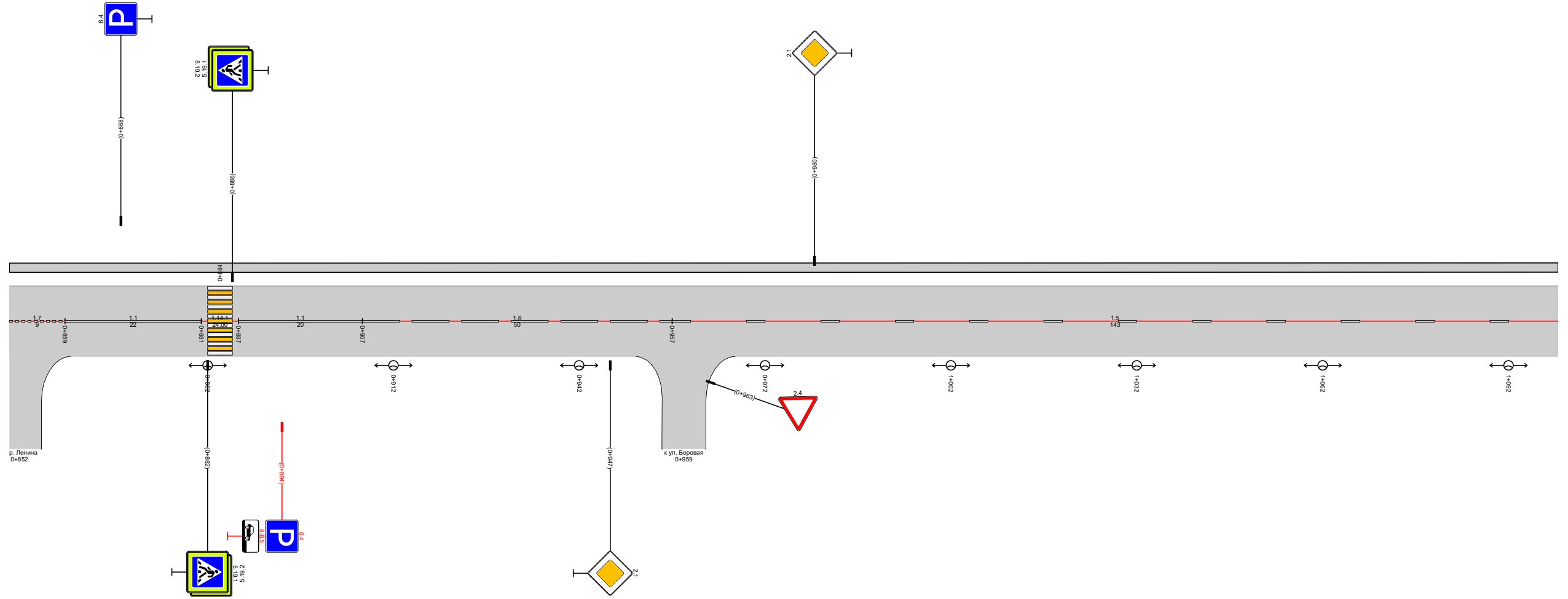
ПОДД г. Тагучин
 ул. Комсомольская (км 0+000 - км 1+568) протяж. 1,568 км г. Тагучин
 0+100-0+350
 1:750



| | | | | | | | |
|--|-------------------|---------------------|---------------------|--------------------------|--------------------------|---------------------|-------------------------------------|
| Видимость в прямом направлении | | | | | | | |
| Дорожная разметка справа | Осевая линия | 15 0+100 - 0+127 | 16 0+127 - 0+177 | 11 0+177 - 0+197 | 11 0+227 - 0+247 | 16 0+247 - 0+297 | 15 0+297 - 0+350 |
| | 1-я от осевой | 17 0+100 - 0+179 | | | | | 14 0+323 - 0+350 |
| Дорожные ограждения и направляющие устройства справа | На разделительной | | | | | | |
| | На обочине | | | ДО (УИ) 0+179 - 0+199 | ДО (УИ) 0+225 - 0+252 | | |
| Тротуары справа | | | | | | | 0+292 - 0+316, (24 м), а/д, ш 1,0 м |

| | | | |
|---|-------------------|-------------------------------------|-------|
| Тротуары слева | | 0+850 - 1+100 (250 м), а/б, ш 1,0 м | |
| Дорожные ограждения и направляющие устройства слева | На обочине | | |
| | На разделительной | | |
| Дорожная разметка слева | | | |
| Элементы в плане | | | |
| Продольный профиль | | L=130 | a=3 |
| Видимость в обратном направлении | | 1+057 | <100 |
| | | 1+080 | <200 |
| | | | 1+100 |

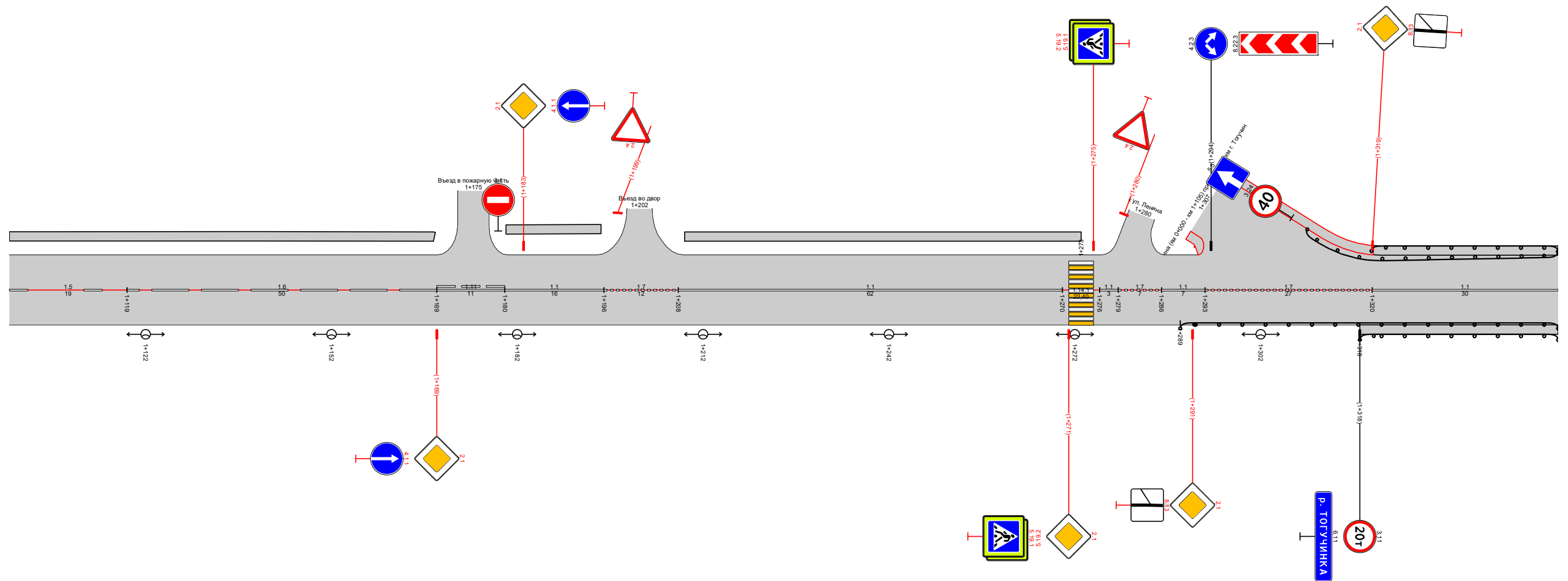
ПОДД г. Тогуучин
 ул. Комсомольская (км 0+000 - км 1+568) протяж. 1,568 км г. Тогуучин
 0+850-1+100
 1:750



| | | | | | | |
|--|-------------------|---------------------|---------------------|---------------------|---------------------|---------------------|
| Видимость в прямом направлении | | <200 | | 0+880 | | |
| Дорожная разметка справа | | 17 0+850 - 0+859 | 11 0+859 - 0+881 | 11 0+887 - 0+907 | 16 0+907 - 0+957 | 15 0+957 - 1+100 |
| Дорожные ограждения и направляющие устройства справа | На разделительной | | | | | |
| | На обочине | | | | | |
| Тротуары справа | | | | | | |

| | | | | | |
|---|-------------------|---|-------------------------------------|-------------------------------------|-------------------------------------|
| Тротуары слева | | 1+100 - 1+169, (69 м), а/б, ш 1,0 м | 1+179 - 1+197, (17 м), а/б, ш 1,0 м | 1+209 - 1+273, (64 м), а/б, ш 1,0 м | 1+319 - 1+350, (31 м), а/б, ш 1,0 м |
| Дорожные ограждения и направляющие устройства слева | На обочине | | | | |
| | На разделительной | | | | |
| Дорожная разметка слева | | | | | |
| Элементы в плане | | | | | |
| Продольный профиль | | R=84,27, L=588 | | | |
| Видимость в обратном направлении | | <div style="display: flex; justify-content: space-between; align-items: center;"> <200 1+180 </div> | | | |


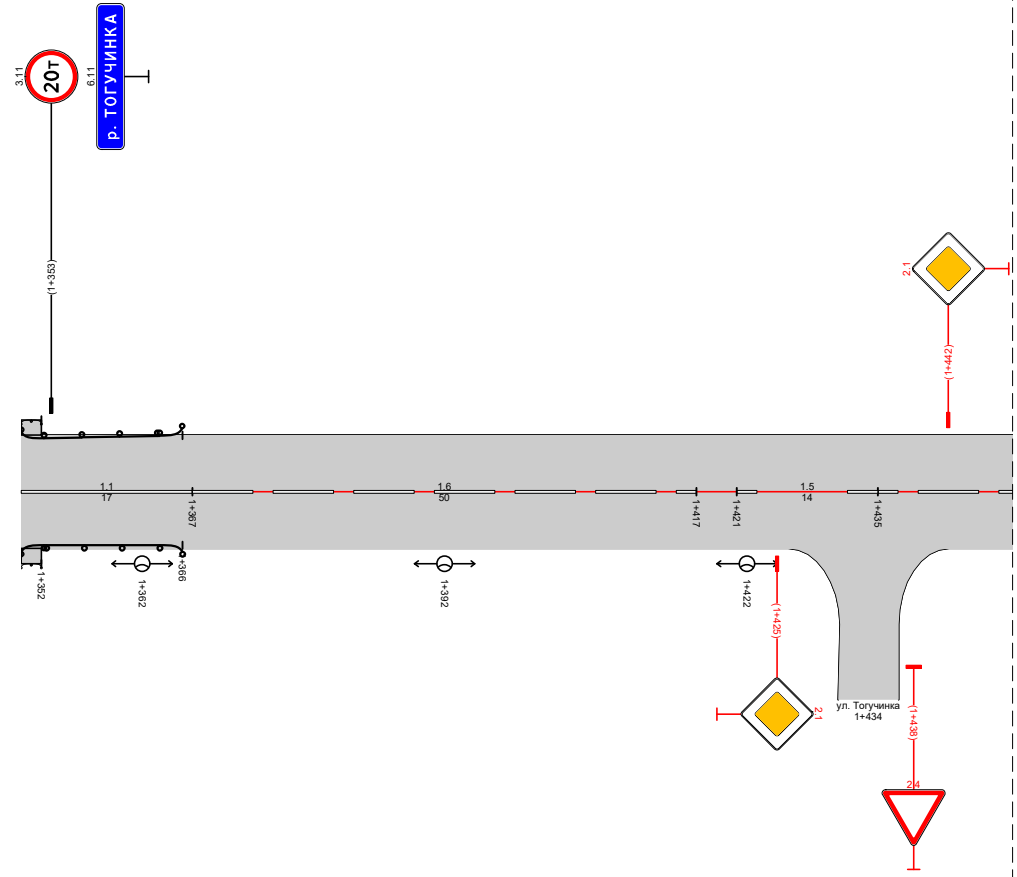
ПОДД. г. Тогуучин
 ул. Комсомольская (км 0+000 - км 1+568) протяж. 1,568 км г. Тогуучин
 1+100-1+350
 1:750



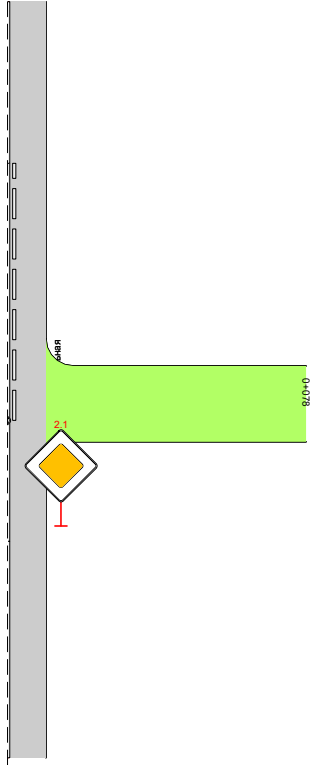
| | | | | | | | | | | | | | |
|--|-------------------|---------------------|---------------------|----------------------|---------------------|---------------------|---------------------|---------------------|---------------------|---------------------|---------------------|-------------------------------------|--------------------------|
| Видимость в прямом направлении | | | | | | | | | | | | | |
| Дорожная разметка справа | | 15 1+100 - 1+119 | 16 1+119 - 1+169 | 111 1+169 - 1+180 | 11 1+180 - 1+196 | 17 1+196 - 1+208 | 11 1+208 - 1+270 | 11 1+270 - 1+279 | 17 1+279 - 1+286 | 11 1+286 - 1+293 | 17 1+293 - 1+320 | 11 1+320 - 1+350 | |
| Дорожные ограждения и направляющие устройства справа | На разделительной | | | | | | | | | | | | |
| | На обочине | | | | | | | | | | | | |
| Тротуары справа | | | | | | | | | | | | ДО (УИ) 1+289 - 1+350 | ДО (УИ) 1+318 - 1+350 |
| | | | | | | | | | | | | 1+318 - 1+350, (32 м), а/б, ш 1,0 м | |

| | | | | |
|---|-------------------|---------------|------------------------------|------------|
| Тротуары слева | | 1:350 - 1:352 | 12 м | д/8 ш 10 м |
| Дорожные ограждения и направляющие устройства слева | На обочине | ДО 191 | 1:350 - 1:352; 1:350 - 1:366 | |
| | На разделительной | | | |
| Дорожная разметка слева | | | | |
| Элементы в плане | | | | |
| Продольный профиль | | | | |
| Видимость в обратном направлении | | | | |

ПОДД г. Тогуучин
 ул. Комсомольская (км 0+000 - км 1+568) протяж. 1,568 км г. Тогуучин
 1+350-1+600
 1:750



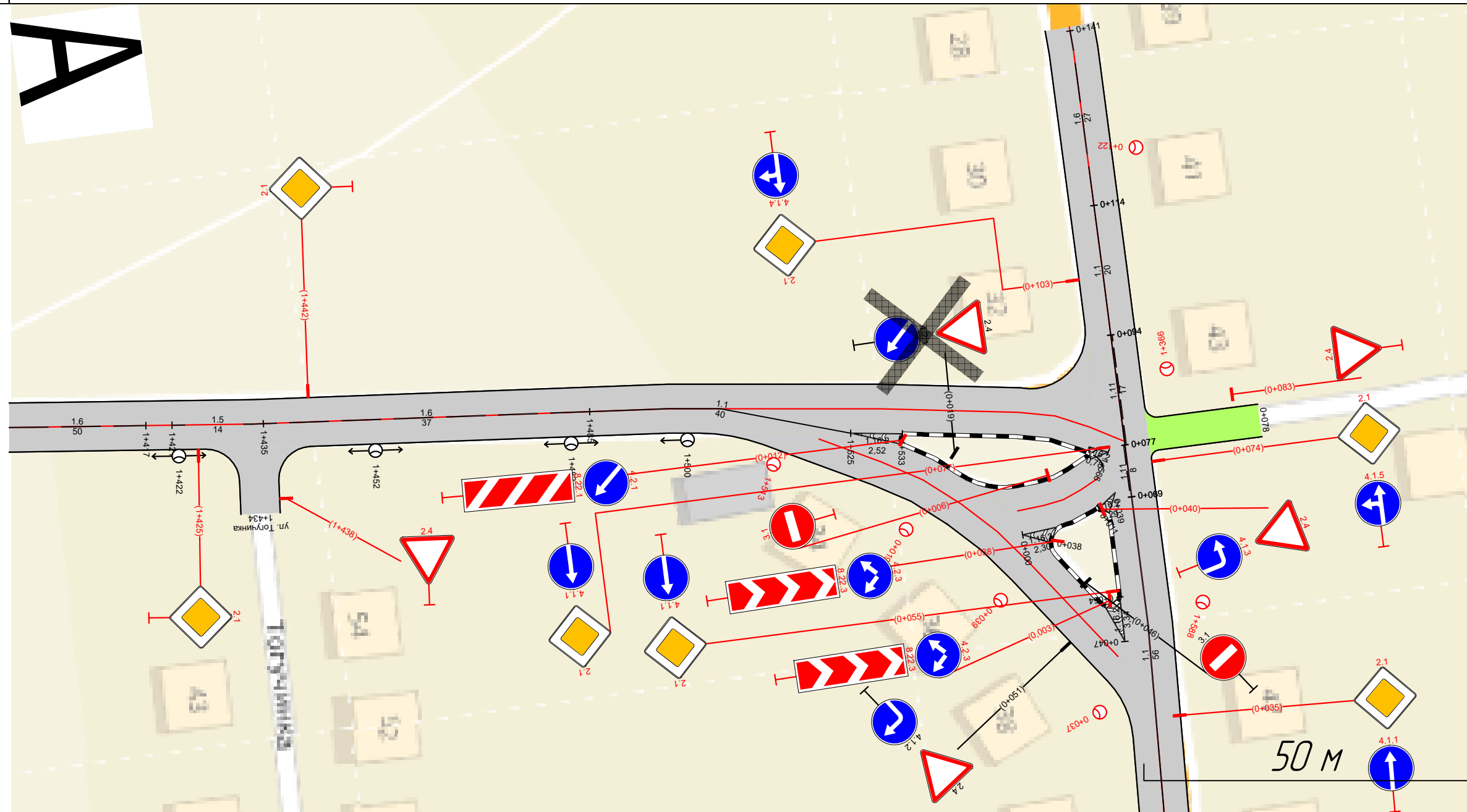
Узел на 1,508



| | | | | | | |
|--|-------------------|---------------------|------------------------------|---------------------|---------------------|---------------------|
| Видимость в прямом направлении | | | | | | |
| Дорожная разметка справа | | 11 1+350 - 1+367 | 16 1+367 - 1+417 | 15 1+421 - 1+435 | 16 1+435 - 1+485 | 11 1+485 - 1+505 |
| Дорожные ограждения и направляющие устройства справа | На разделительной | | | | | |
| | На обочине | ДО 191 | 1:350 - 1:352; 1:350 - 1:366 | | | |
| Тротуары справа | | 1:350 - 1:352 | 12 м | д/8 ш 10 м | | |

| | | |
|---|-------------------|-------------------------|
| Тротуары слева | | |
| Дорожные ограждения и направляющие устройства слева | На обочине | |
| | На разделительной | |
| Дорожная разметка слева | | |
| Элементы в плане | | R=8427, L=588 |
| Продольный профиль | | 1+557 1+560 1+568 |
| Видимость в обратном направлении | | 4-568 |

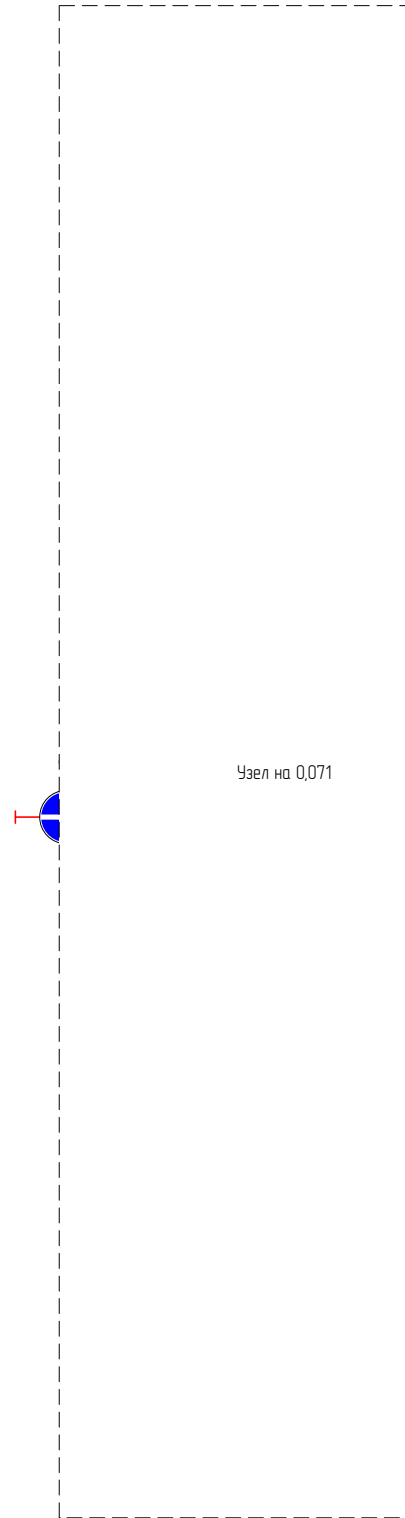
ПОДД 2. Тогучин
 ул. Комсомольская (км 0+000 - км 1+568) протяж.
 1,568 км 2. Тогучин
 Узел на 1,508
 1:1017



| | | | | | |
|--|-------------------|---------------------|---------------------|---------------------|---------------------|
| Видимость в прямом направлении | | | | | |
| Дорожная разметка справа | | 16 1+396 - 1+417 | 15 1+421 - 1+435 | 16 1+435 - 1+485 | 11 1+485 - 1+505 |
| Дорожные ограждения и направляющие устройства справа | На разделительной | | | | |
| | На обочине | | | | |
| Тротуары справа | | | | | |

| | | |
|---|-------------------|------------------|
| Тротуары слева | | |
| Дорожные ограждения и направляющие устройства слева | На обочине | |
| | На разделительной | |
| Дорожная разметка слева | | |
| Элементы в плане | | |
| Продольный профиль | | R=3155350, L=142 |
| Видимость в обратном направлении | | |

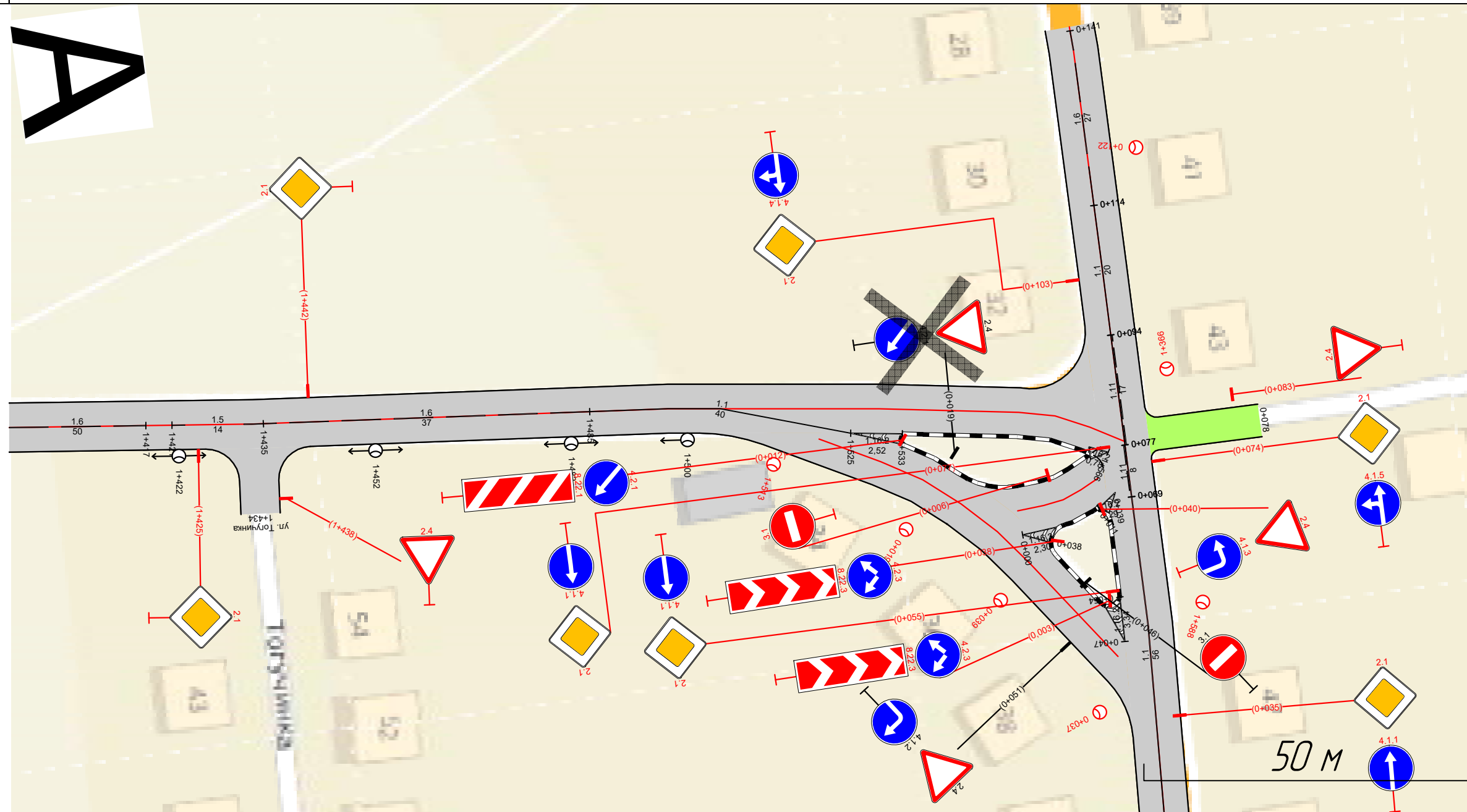
ПОДД г. Тогуучин
ул. Центральная
0+000-0+142
1:3000



| | | | | | | | | |
|--|---------------------|--|----------------------|----------------------|----------------------|----------------------|----------------------|----------------------|
| Видимость в прямом направлении | | | | | | | | |
| Дорожная разметка справа | | <table border="1"> <tr> <td>16 0+000 0+013</td> <td>11 0+013 - 0+069</td> <td>11 0+069 0+071</td> <td>11 0+071 0+094</td> <td>11 0+094 0+114</td> <td>16 0+114 0+142</td> </tr> </table> | 16 0+000 0+013 | 11 0+013 - 0+069 | 11 0+069 0+071 | 11 0+071 0+094 | 11 0+094 0+114 | 16 0+114 0+142 |
| 16 0+000 0+013 | 11 0+013 - 0+069 | 11 0+069 0+071 | 11 0+071 0+094 | 11 0+094 0+114 | 16 0+114 0+142 | | | |
| Дорожные ограждения и направляющие устройства справа | На разделительной | | | | | | | |
| | На обочине | | | | | | | |
| Тротуары справа | | | | | | | | |

| | | |
|---|-------------------|---------------|
| Тротуары слева | | |
| Дорожные ограждения и направляющие устройства слева | На обочине | |
| | На разделительной | |
| Дорожная разметка слева | | |
| Элементы в плане | | |
| Продольный профиль | | R=8427, L=588 |
| Видимость в обратном направлении | | |

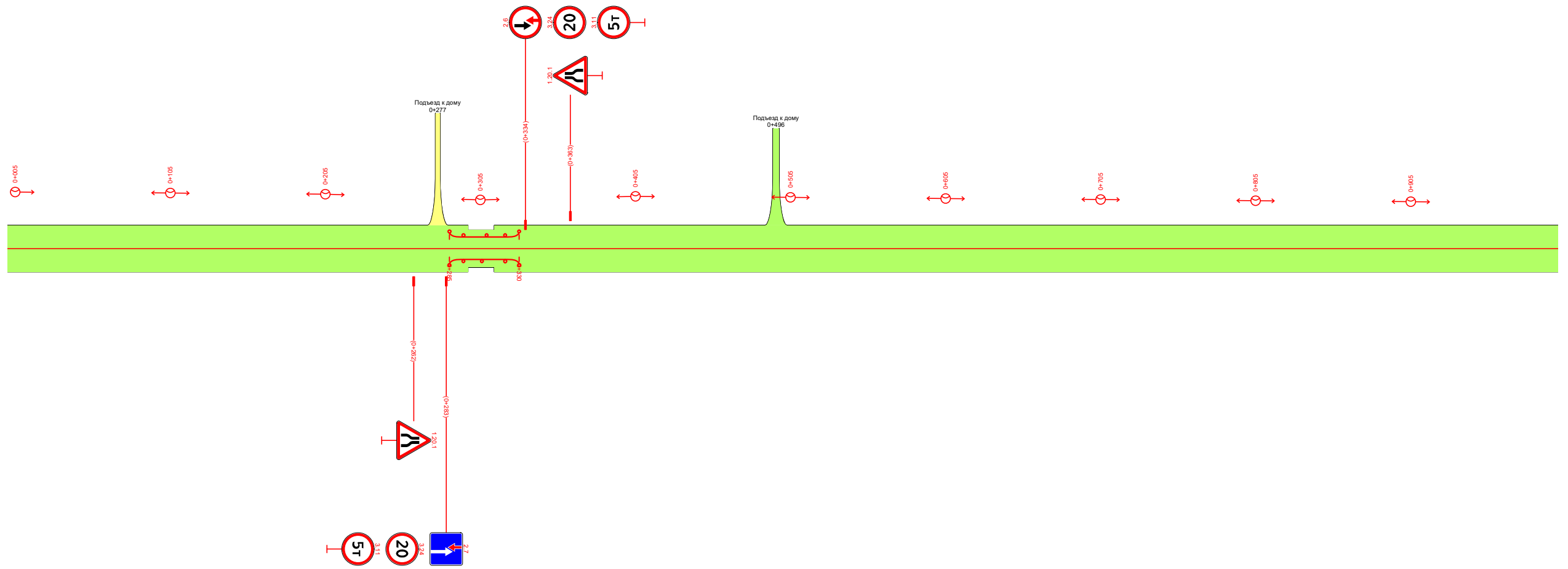
ПОДД 2. Тогуучин
 ул. Комсомольская (км 0+000 - км 1+568) протяж.
 1,568 км 2. Тогуучин
 Узел на 1,508
 1:1017



| | | | | | | |
|--|-------------------|---------------------|---------------------|---------------------|---------------------|--|
| Видимость в прямом направлении | | | | | | |
| Дорожная разметка справа | | 16 1+396 - 1+417 | 15 1+421 - 1+435 | 16 1+435 - 1+485 | 11 1+485 - 1+505 | |
| Дорожные ограждения и направляющие устройства справа | На разделительной | | | | | |
| | На обочине | | | | | |
| Тротуары справа | | | | | | |

| | | |
|---|-------------------|--|
| Тротуары слева | | |
| Дорожные ограждения и направляющие устройства слева | На обочине | |
| | На разделительной | |
| Дорожная разметка слева | | |
| Элементы в плане | | |
| Продольный профиль | | |
| Видимость в обратном направлении | | |

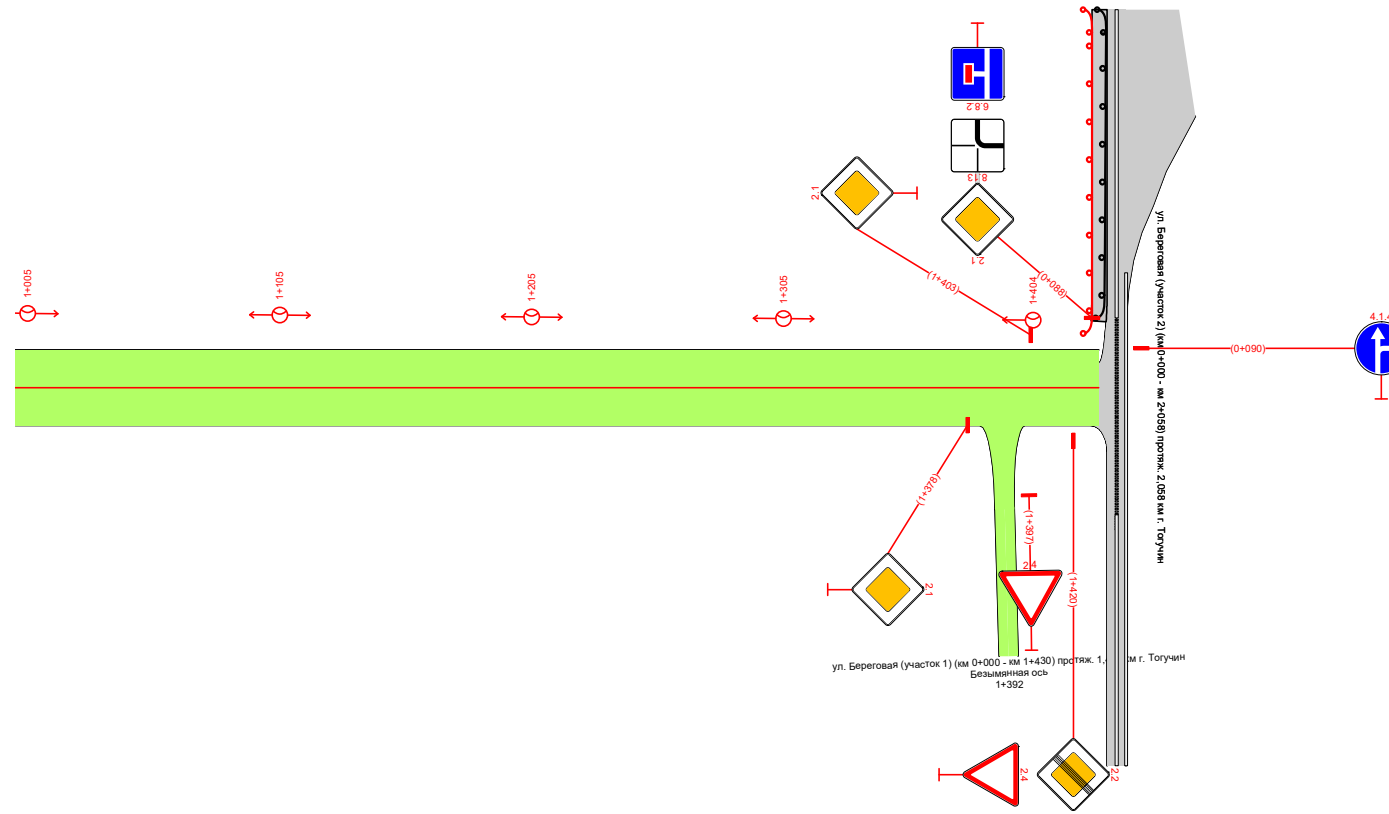
ПОДД г. Тогуучин
 ул. Береговая (участок 1) (км 0+000 – км 1+430) протяж. 1,430 км г. Тогуучин
 0+000–1+000
 1:3000



| | | |
|--|-------------------|--|
| Видимость в прямом направлении | | |
| Дорожная разметка справа | | |
| Дорожные ограждения и направляющие устройства справа | На разделительной | |
| | На обочине | |
| Тротуары справа | | |

| | | |
|---|-------------------|--|
| Тротуары слева | | |
| Дорожные ограждения и направляющие устройства слева | На обочине | |
| | На разделительной | |
| Дорожная разметка слева | | |
| Элементы в плане | | |
| Продольный профиль | | |
| Видимость в обратном направлении | | |

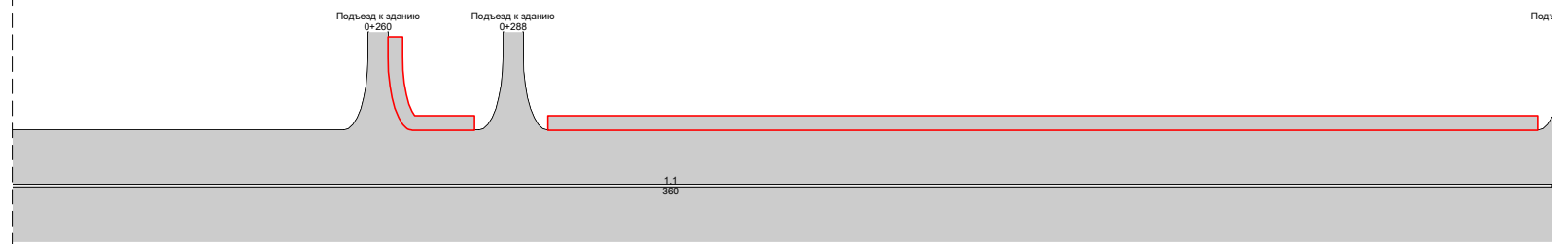
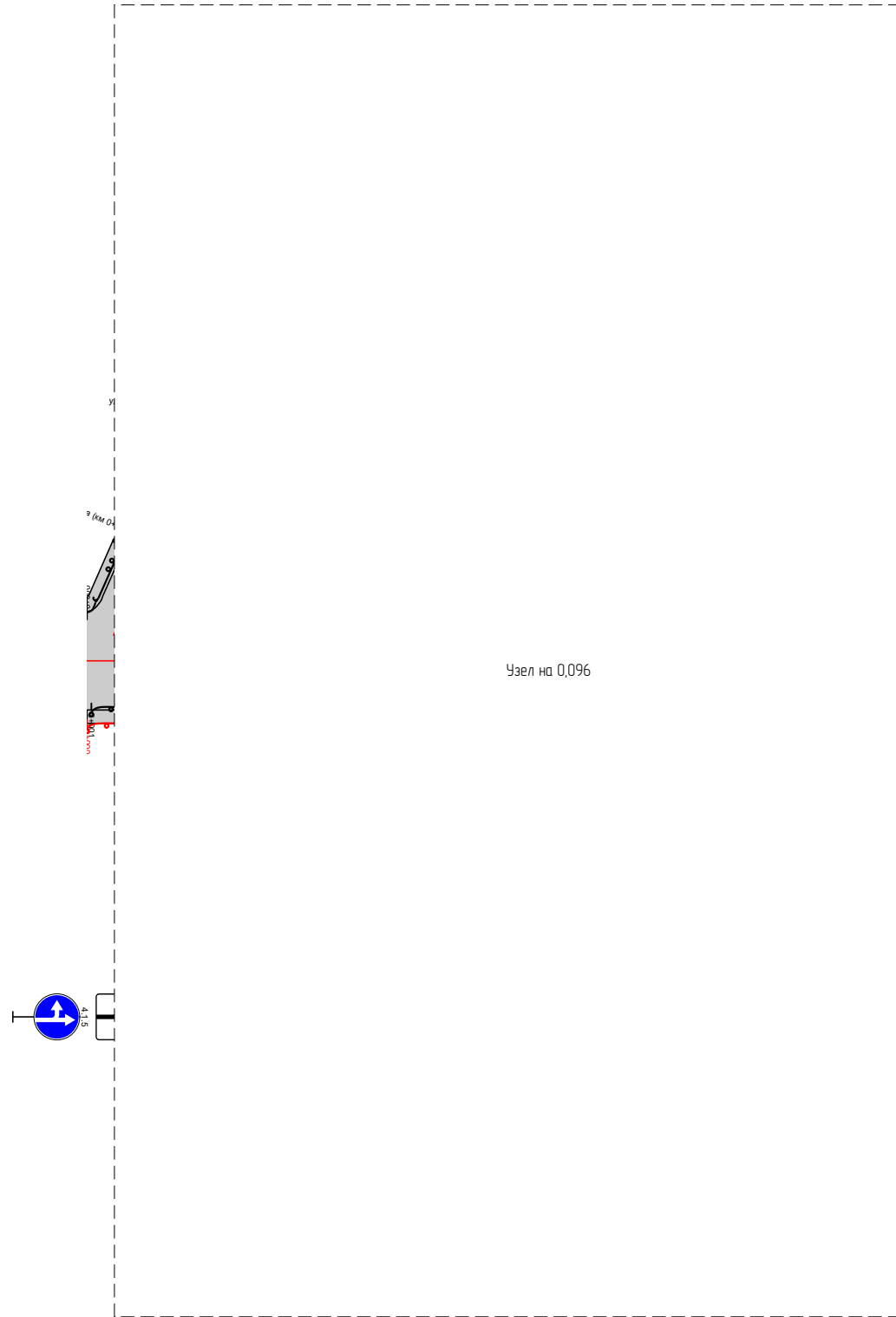
ПОДД г. Тогуучин
 ул. Береговая (участок 1) (км 0+000 - км 1+430) протяж. 1,430 км г. Тогуучин
 1+000-1+580
 1:3000



| | | |
|--|-------------------|--|
| Видимость в прямом направлении | | |
| Дорожная разметка справа | | |
| Дорожные ограждения и направляющие устройства справа | На разделительной | |
| | На обочине | |
| Тротуары справа | | |

| | | | |
|---|-------------------|-----------------------------------|-------------------------------------|
| Тротуары слева | | 0+263 - 0+280, 17 м, а/б, ш 1,0 м | 0+295 - 0+497, 1202 м, а/б, ш 1,0 м |
| Дорожные ограждения и направляющие устройства слева | На обочине | | |
| | На разделительной | | |
| Дорожная разметка слева | | 119 0+024 0+039 | 12 0+085 - 0+130 |
| Элементы в плане | | 108 0+041 0+044 | 76 0+076 0+078 |
| Продольный профиль | | 48 0+086 0+106 | 53 0+126 0+128 |
| Видимость в обратном направлении | | 30 0+156 0+158 | 60 0+176 0+178 |
| | | R=7766, L=588 | |

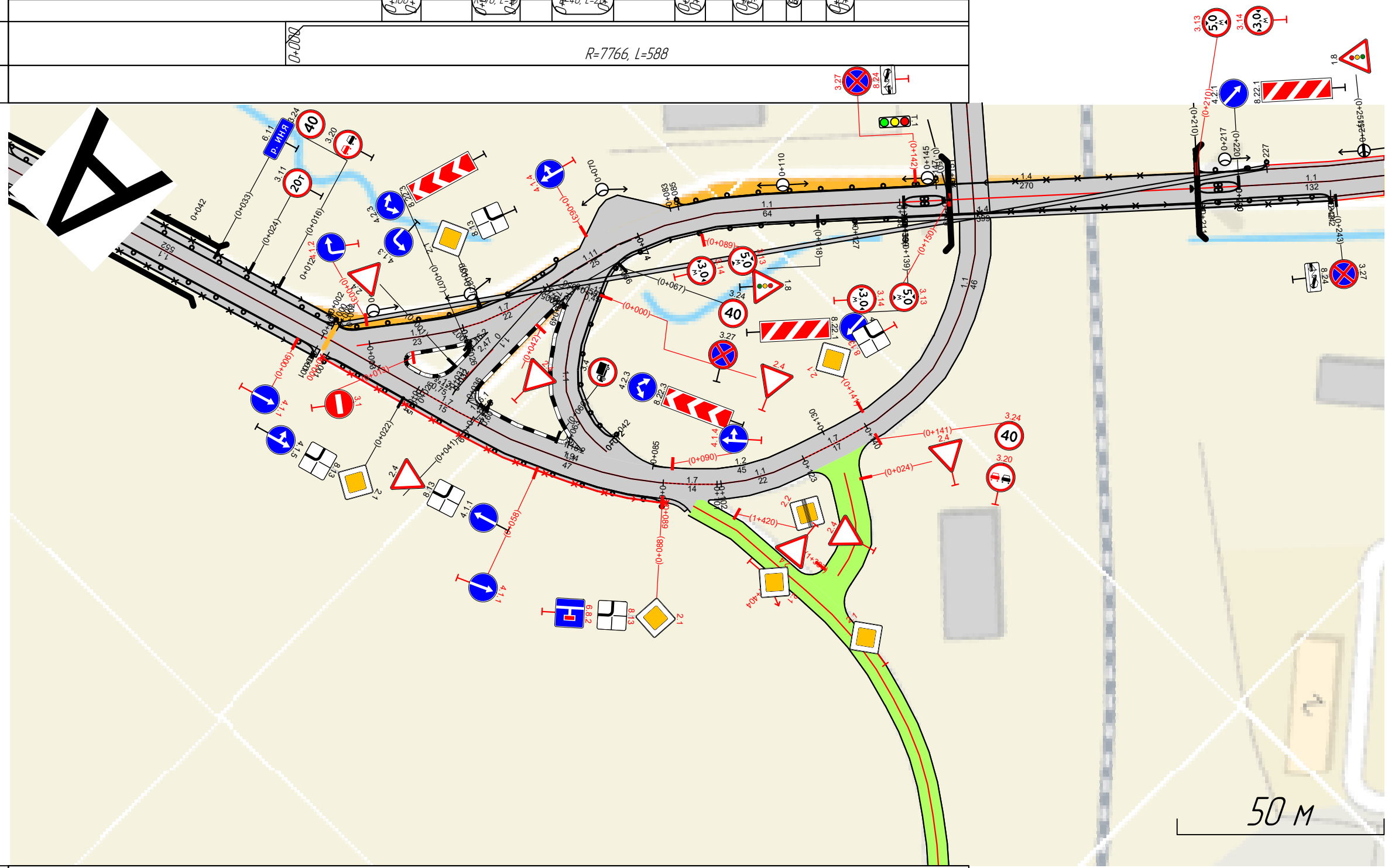
ПОДД г. Тагучин
 ул. Береговая (участок 2) (км 0+000 - км 2+058) протяж. 2,058 км г. Тагучин
 0+000-0+500
 1:1500



| | | | | | | |
|--|-------------------|-----------------------------------|---------------------|----------------------|---------------------|---------------------|
| Видимость в прямом направлении | | 0+290 | <200 | 0+390 | <100 | 0+405 |
| Дорожная разметка справа | | 17 0+024 0+039 | 11 0+041 - 0+088 | 17 0+088 0+102 | 11 0+101 - 0+123 | 17 0+123 - 0+140 |
| Дорожные ограждения и направляющие устройства справа | На разделительной | | | | | |
| | На обочине | 10 (У1) 0+000 - 0+089 | | | | |
| Тротуары справа | | 0+000 - 0+094, 94 м, а/б, ш 1,0 м | | | | |

| | | | | | | | |
|---|-------------------|---------------------|-------------------------|-------------------------|----------------|----------------|----------------|
| Тротуары слева | | | | | | | |
| Дорожные ограждения и направляющие устройства слева | На обочине | | | | | | |
| | На разделительной | | | | | | |
| Дорожная разметка слева | | 13 0+024 0+03 | | 12 0+085 - 0+130 | | | |
| Элементы в плане | | 0+031 0+044 | 0+060 0+076 0+076 | 0+086 L=4,8 0+106 | 0+122 0+136 | 0+144 0+154 | 0+162 0+164 |
| Продольный профиль | | R=7766, L=588 | | | | | |
| Видимость в обратном направлении | | | | | | | |

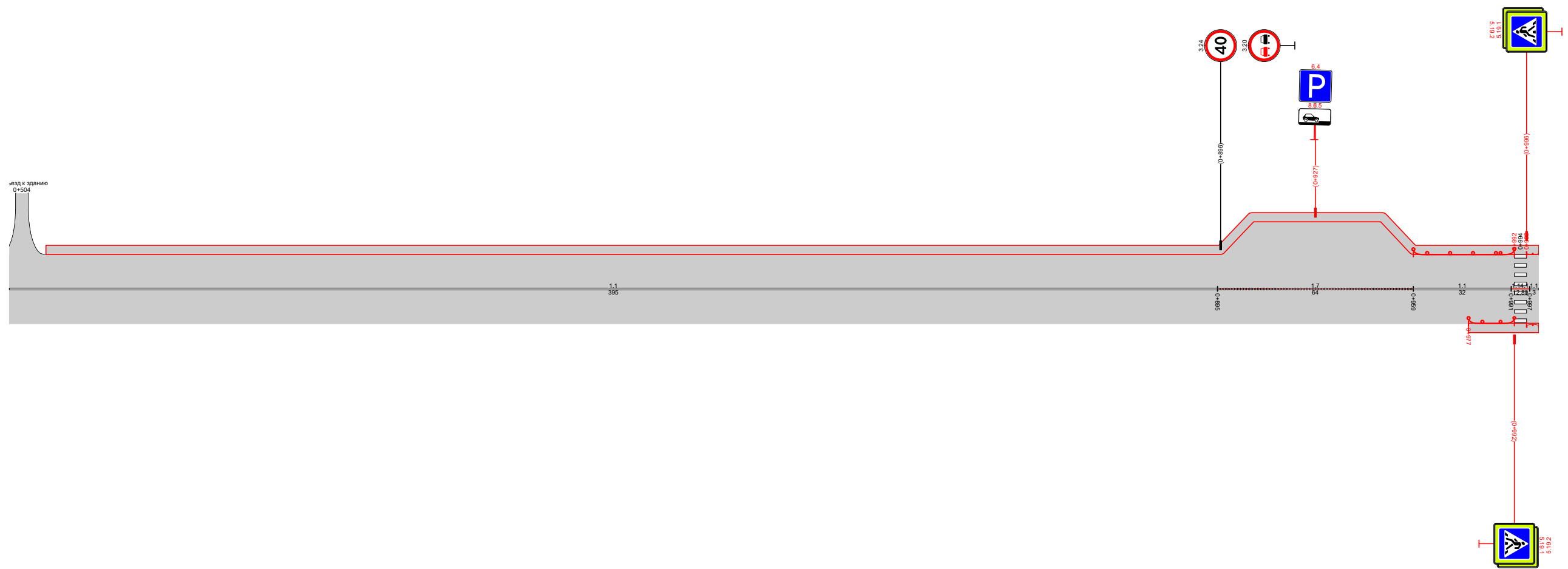
ПОДД г. Тогучин
 ул. Береговая (участок 2) (км 0+000 - км 2+058)
 протяж. 2,058 км г. Тогучин
 Узел на 0,096
 1:1510



| | | | | | | | |
|--|-------------------|--------------------------------------|---------------------|----------------------|---------------------|----------------------|---------------------|
| Видимость в прямом направлении | | | | | | | |
| Дорожная разметка справа | | 17 0+024 0+039 | 11 0+041 - 0+088 | 17 0+088 0+102 | 11 0+101 - 0+123 | 17 0+123 0+140 | 11 0+140 - 0+221 |
| Дорожные ограждения и направляющие устройства справа | На разделительной | | | | | | |
| | На обочине | ПОДД 0+000 - 0+089 | | | | | |
| Тротуары справа | | 0+000 - 0+094, (94 м), а/д, ш. 1,0 м | | | | | |

| | | | | | |
|---|-------------------|--------------------------------------|-------|--------------------------|--------|
| Тротуары слева | | 0+512 - 1+000, (488 м), а/в, ш 1,0 м | | Д0 (41) 0+959 - 0+992 | 1:1000 |
| Дорожные ограждения и направляющие устройства слева | На обочине | | | | |
| | На разделительной | | | | |
| Дорожная разметка слева | | | | | |
| Элементы в плане | | | | | |
| Продольный профиль | | R=7766, L=588 | 0+590 | R=39457, L=1274 | |
| Видимость в обратном направлении | | 0+537 | <100 | 0+590 | <200 |

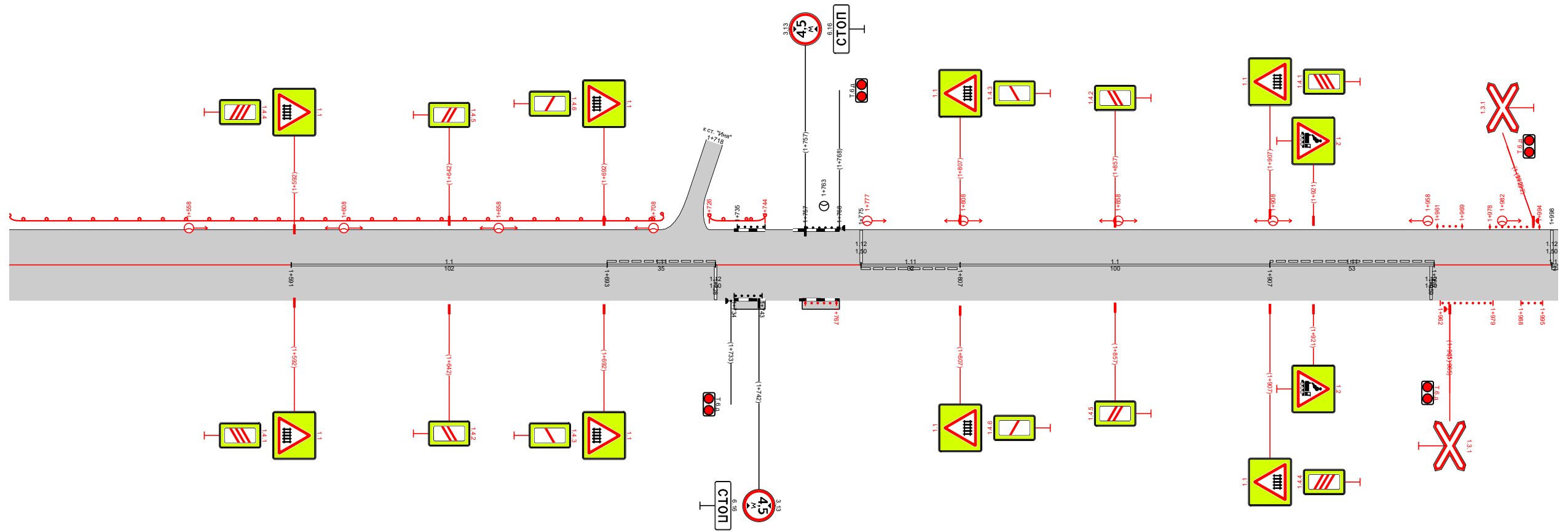
ПОДД г. Тагучин
 ул. Береговая (участок 2) (км 0+000 - км 2+058) протяж. 2,058 км г. Тагучин
 0+500-1+000
 1:1500



| | | | | | | | | |
|--|-------------------|---------------|--|---------------|---------------|-------------------------------------|--------------------------|--------|
| Видимость в прямом направлении | | | | 11 | 17 | 11 | 11 | |
| Дорожная разметка справа | | 0+500 - 0+895 | | 0+895 - 0+959 | 0+959 - 0+991 | 0+991 - 1+000 | 1:1000 | |
| Дорожные ограждения и направляющие устройства справа | На разделительной | | | | | | Д0 (41) 0+977 - 0+992 | 1:1000 |
| | На обочине | | | | | | Д0 (41) 0+977 - 0+992 | 1:1000 |
| Тротуары справа | | | | | | 0+977 - 1+000, (23 м), а/в, ш 1,0 м | | |

| | | |
|---|-------------------|-----------------------|
| Тротуары слева | | |
| Дорожные ограждения и направляющие устройства слева | На обочине | ДО (14) 1:500 - 1:716 |
| | На разделительной | |
| Дорожная разметка слева | | |
| Элементы в плане | | R=39457, L=1274 |
| Продольный профиль | | $\alpha=14$ L=138 |
| Видимость в обратном направлении | | 1:854 <100 1:960 |

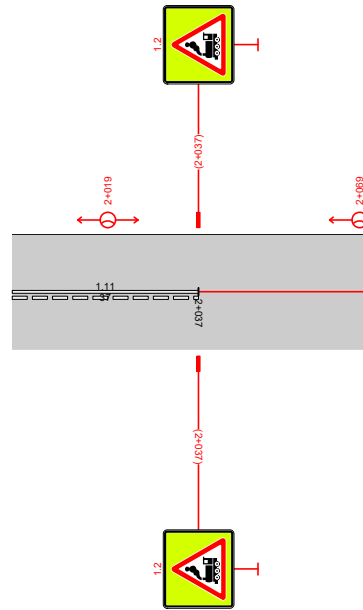
ПОДД г. Тагучин
 ул. Береговая (участок 2) (км 0+000 - км 2+058) протяж. 2,058 км г. Тагучин
 1:500-2+000
 1:1500



| | | |
|--|-------------------|---|
| Видимость в прямом направлении | | 1:564 <200 1:664 |
| Дорожная разметка справа | | 11 1:591 - 1:693 111 1:693 - 1:728 111 1:775 - 1:807 11 1:807 - 1:907 111 1:907 - 1:960 |
| Дорожные ограждения и направляющие устройства справа | На разделительной | |
| | На обочине | |
| Тротуары справа | | 1:734 - 1:744, 110 м; 1:768 - 1:768, 112 м; ш 10 м |

| | | |
|---|-------------------|--|
| Тротуары слева | | |
| Дорожные ограждения и направляющие устройства слева | На обочине | |
| | На разделительной | |
| Дорожная разметка слева | | |
| Элементы в плане | | |
| Продольный профиль | | |
| Видимость в обратном направлении | | |

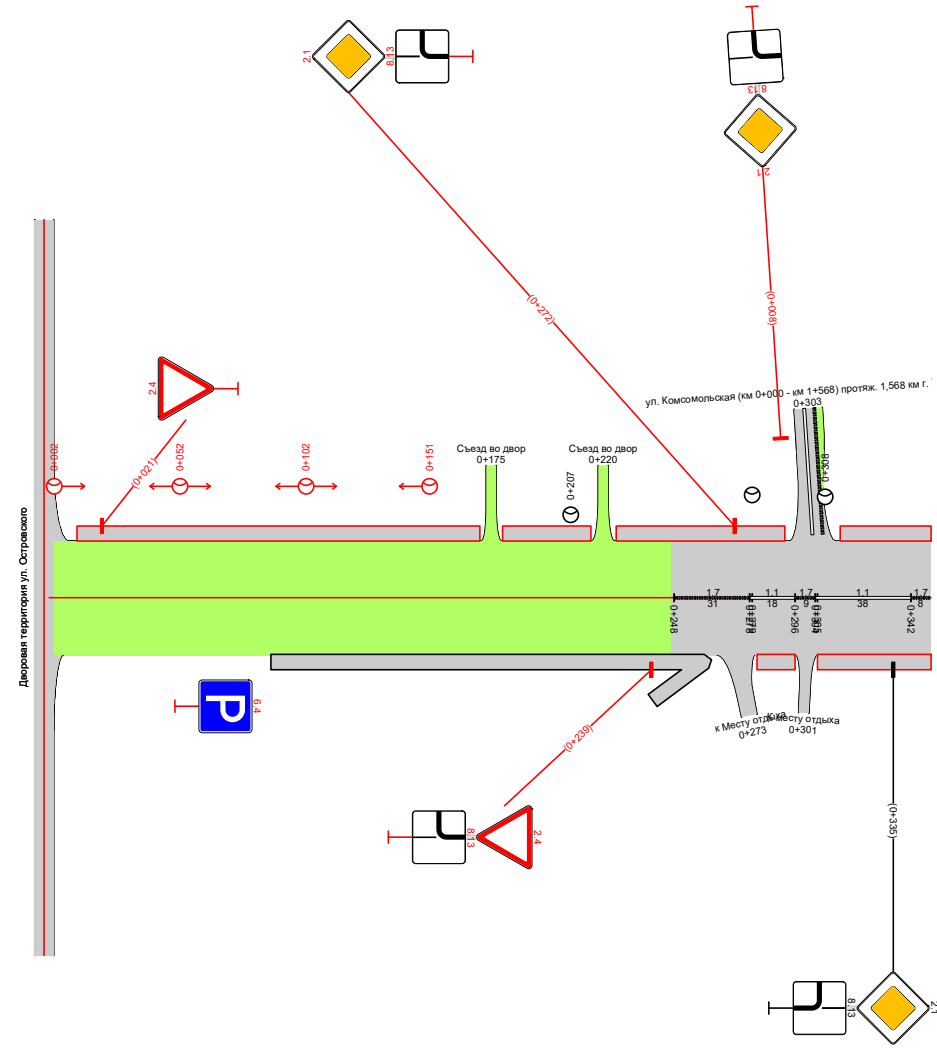
ул. Береговая (участок 2) (км 0+000 - км 2+058) протяж. 2,058 км г. Тагучин
 ПОДД г. Тагучин
 2+000-2+070
 1:1500



| | | |
|--|-------------------|----------------------|
| Видимость в прямом направлении | | |
| Дорожная разметка справа | | 111 2+000 - 2+037 |
| Дорожные ограждения и направляющие устройства справа | На разделительной | |
| | На обочине | |
| Тротуары справа | | |

| | | | | | |
|---|-------------------|-------------------------------------|------------------------------------|------------------------------------|------------------------------------|
| Тротуары слева | | 0+011 - 0+171 (160 м), а/в, ш 1,0 м | 0+180 - 0+215 (35 м), а/в, ш 1,0 м | 0+225 - 0+292 (67 м), а/в, ш 1,0 м | 0+318 - 0+350 (32 м), а/в, ш 1,0 м |
| Дорожные ограждения и направляющие устройства слева | На обочине | | | | |
| | На разделительной | | | | |
| Дорожная разметка слева | | | | | |
| Элементы в плане | | R=5511, L=331 | | | |
| Продольный профиль | | 4.000 4.571 | | | |
| Видимость в обратном направлении | | | | | |

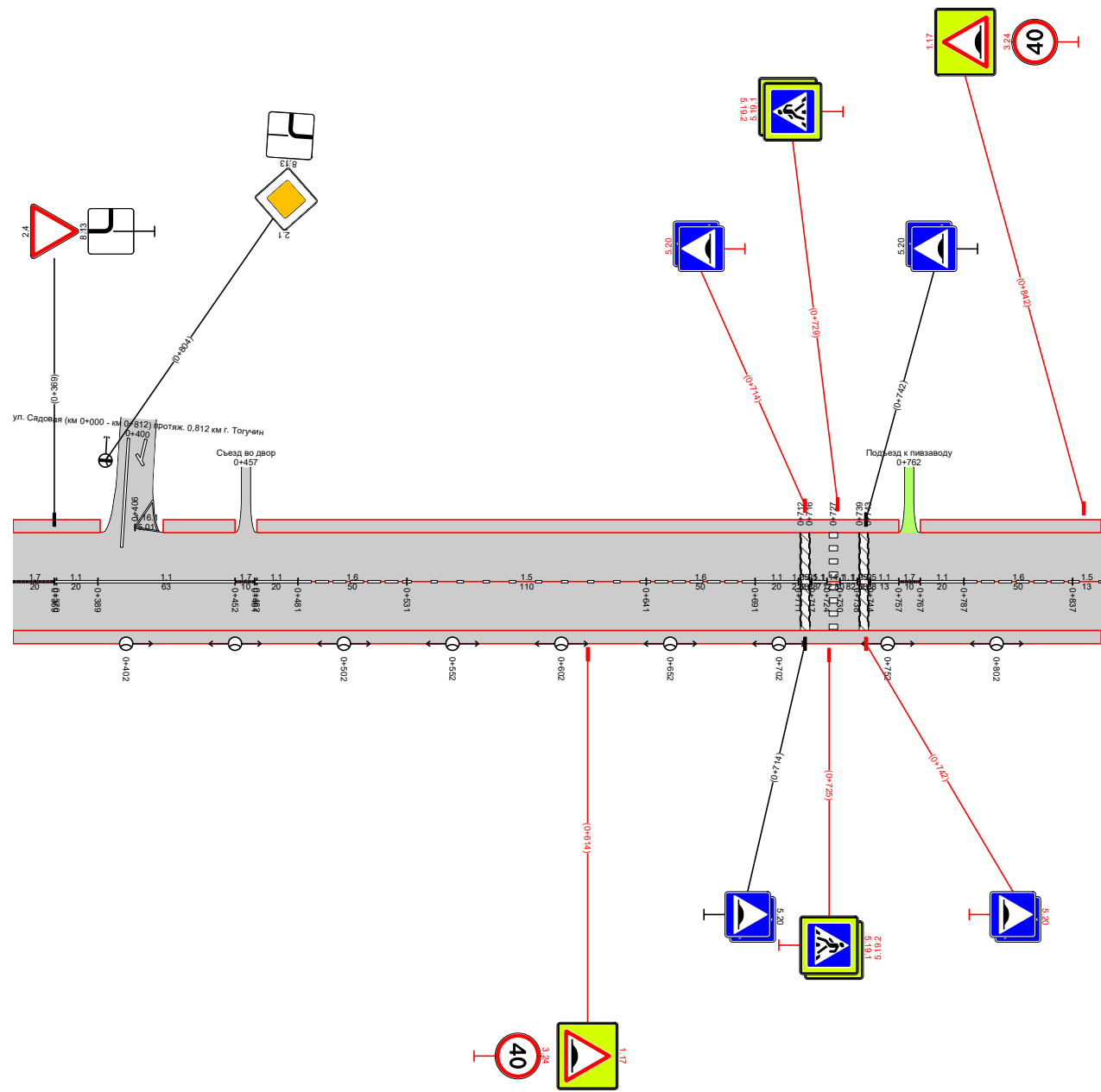
ПОДД г. Тогуучин
 ул. Заводская (участок 1) (км 0+000 - км 2+219) протяж. 2,219 км г. Тогуучин
 -0+150-0+350
 1:3000



| | | | | | | | | | | |
|--|-------------------|-------------------------------------|------|-------|------------------------------------|----------------------|----------------------|----------------------|---------------------|------------------------------------|
| Видимость в прямом направлении | | 0+137 | <200 | 0+231 | 0+244 | | | | | |
| Дорожная разметка справа | | | | | | 17 0+248 0+279 | 11 0+278 0+295 | 17 0+296 0+301 | 11 0+304 - 0+342 | 17 0+344 0+350 |
| Дорожные ограждения и направляющие устройства справа | На разделительной | | | | | | | | | |
| | На обочине | | | | | | | | | |
| Тротуары справа | | 0+088 - 0+268 (180 м), а/в, ш 1,0 м | | | 0+281 - 0+296 (15 м), а/в, ш 1,0 м | | | | | 0+306 - 0+350 (44 м), а/в, ш 1,0 м |

| | | | | | |
|---|-------------------|-----------------------------------|-----------------------------------|------------------------------------|-----------------------------------|
| Тротуары слева | | 0+350 - 0+390 (40 м, а/б, ш 10 м) | 0+419 - 0+452 (33 м, а/б, ш 10 м) | 0+462 - 0+757 (295 м, а/б, ш 10 м) | 0+767 - 0+850 (83 м, а/б, ш 10 м) |
| Дорожные ограждения и направляющие устройства слева | На обочине | | | | |
| | На разделительной | | | | |
| Дорожная разметка слева | | | | | |
| Элементы в плане | | | | | |
| Продольный профиль | | R=41571, L=847 | | | |
| Видимость в обратном направлении | | 0+462 | <200 | 0+531 | |

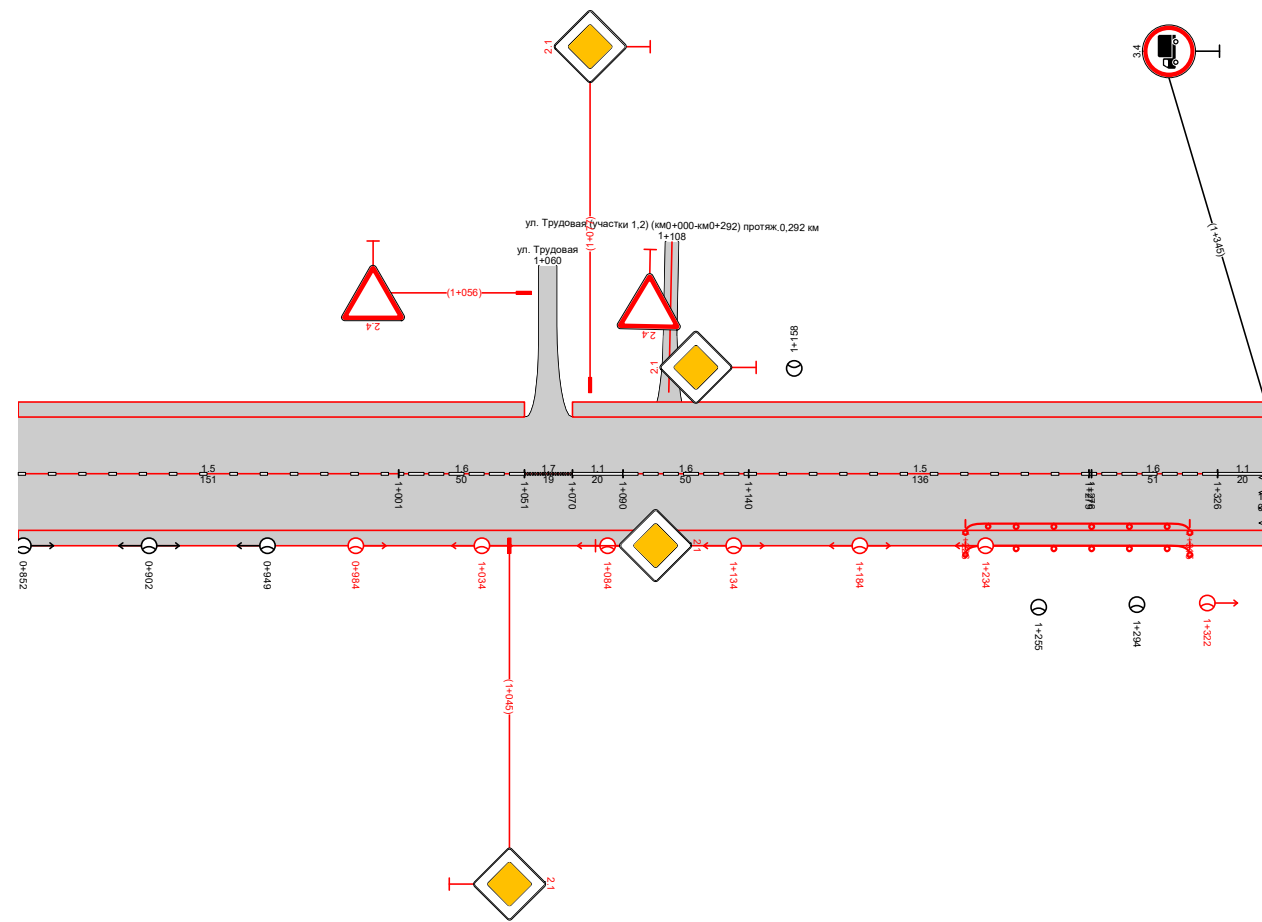
ПОДД г. Тогуучин
 ул. Заводская (участок 1) (км 0+000 - км 2+219) протяж. 2,219 км г. Тогуучин
 0+350-0+850
 1:3000



| | | | | | | | | | | | | | | | | | | |
|--|-------------------|-------------------------------------|----------------------|---------------------|----------------------|----------------------|---------------------|---------------------|---------------------|----------------------|----------------------|----------------------|----------------------|----------------------|----------------------|----------------------|---------------------|----------------------|
| Видимость в прямом направлении | | | | | | | | | | | | | | | | | | |
| Дорожная разметка справа | | 17 0+350 0+370 | 11 0+369 0+389 | 11 0+389 - 0+452 | 17 0+452 0+461 | 11 0+461 0+481 | 16 0+481 - 0+531 | 15 0+531 - 0+641 | 16 0+641 - 0+691 | 11 0+691 0+711 | 11 0+711 0+721 | 11 0+721 0+731 | 11 0+731 0+741 | 11 0+741 0+751 | 11 0+751 0+761 | 11 0+761 0+771 | 16 0+771 - 0+837 | 15 0+837 0+850 |
| Дорожные ограждения и направляющие устройства справа | На разделительной | | | | | | | | | | | | | | | | | |
| | На обочине | | | | | | | | | | | | | | | | | |
| Тротуары справа | | 0+350 - 0+850, (500 м), а/б, ш 10 м | | | | | | | | | | | | | | | | |

| | | | |
|---|-------------------|---------------------------------------|---------------------------------------|
| Тротуары слева | | 0+850 - 1+051, (201 м), а/д, ш. 1,0 м | 1+070 - 1+350, (280 м), а/д, ш. 1,0 м |
| Дорожные ограждения и направляющие устройства слева | На обочине | | |
| | На разделительной | | |
| Дорожная разметка слева | | | |
| Элементы в плане | | | |
| Продольный профиль | | R=41571, L=847 | |
| Видимость в обратном направлении | | R=60968, L=189 | |

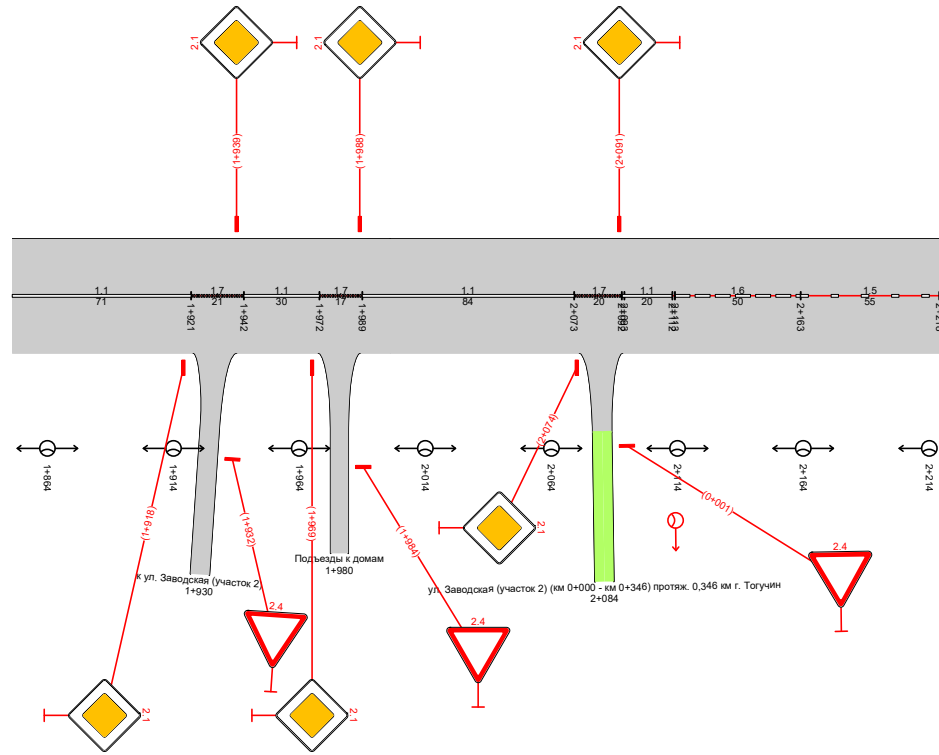
ПОДД г. Тогуучин
 ул. Заводская (участок 1) (км 0+000 - км 2+219) протяж. 2,219 км г. Тогуучин
 0+850-1+350
 1:3000



| | | | | | | | | | |
|--|-------------------|---------------------------------------|---------------------|----------------------|----------------------|---------------------|---------------------|---------------------|----------------------|
| Видимость в прямом направлении | | | | | | | | | |
| Дорожная разметка справа | | 15 0+850 - 1+001 | 16 1+001 - 1+051 | 17 1+051 1+070 | 11 1+070 1+090 | 16 1+090 - 1+140 | 15 1+140 - 1+276 | 16 1+275 - 1+326 | 11 1+326 1+346 |
| Дорожные ограждения и направляющие устройства справа | На разделительной | | | | | | | | |
| | На обочине | ДО (УЛ) 1+226 - 1+315 | | | | | | | |
| Тротуары справа | | 0+850 - 1+350, (500 м), а/д, ш. 1,0 м | | | | | | | |

| | | |
|---|-------------------|---|
| Тротуары слева | | |
| Дорожные ограждения и направляющие устройства слева | На обочине | |
| | На разделительной | |
| Дорожная разметка слева | | |
| Элементы в плане | | |
| Продольный профиль | | R=2405, L=299 R=3844, L=199 $\alpha=6$ L=66 |
| Видимость в обратном направлении | | <200 1-953 <200 2-054 |

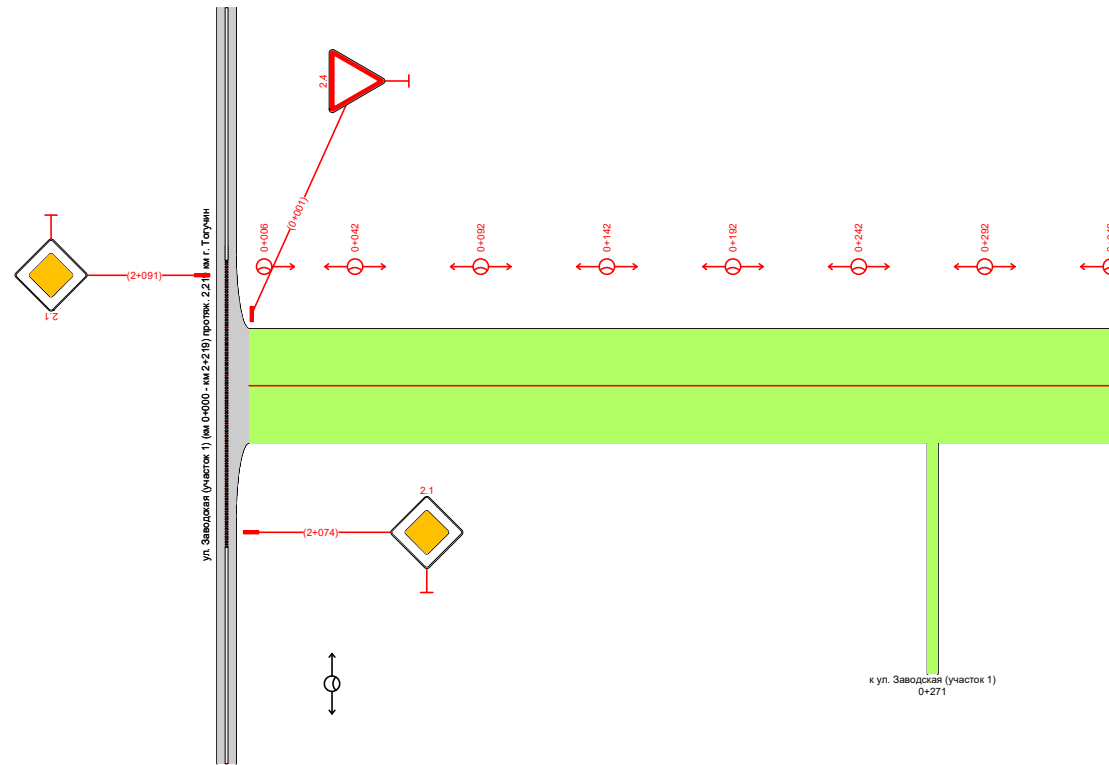
ПОДД с. Тогуучин
 ул. Заводская (участок 1) (км 0+000 - км 2+219) протяж. 2,219 км с. Тогуучин
 1+850-2+350
 1:3000



| | | |
|--|-------------------|--|
| Видимость в прямом направлении | | |
| Дорожная разметка справа | | 11 17 11 17 11 17 16 15 1+850 - 1+921 1+921 - 1+942 1+942 - 1+972 1+972 - 1+989 1+989 - 2+073 2+073 - 2+092 2+092 - 2+112 2+113 - 2+163 2+163 - 2+218 |
| Дорожные ограждения и направляющие устройства справа | На разделительной | |
| | На обочине | |
| Тротуары справа | | |

| | | |
|---|-------------------|--|
| Тротуары слева | | |
| Дорожные ограждения и направляющие устройства слева | На обочине | |
| | На разделительной | |
| Дорожная разметка слева | | |
| Элементы в плане | | |
| Продольный профиль | | |
| Видимость в обратном направлении | | |

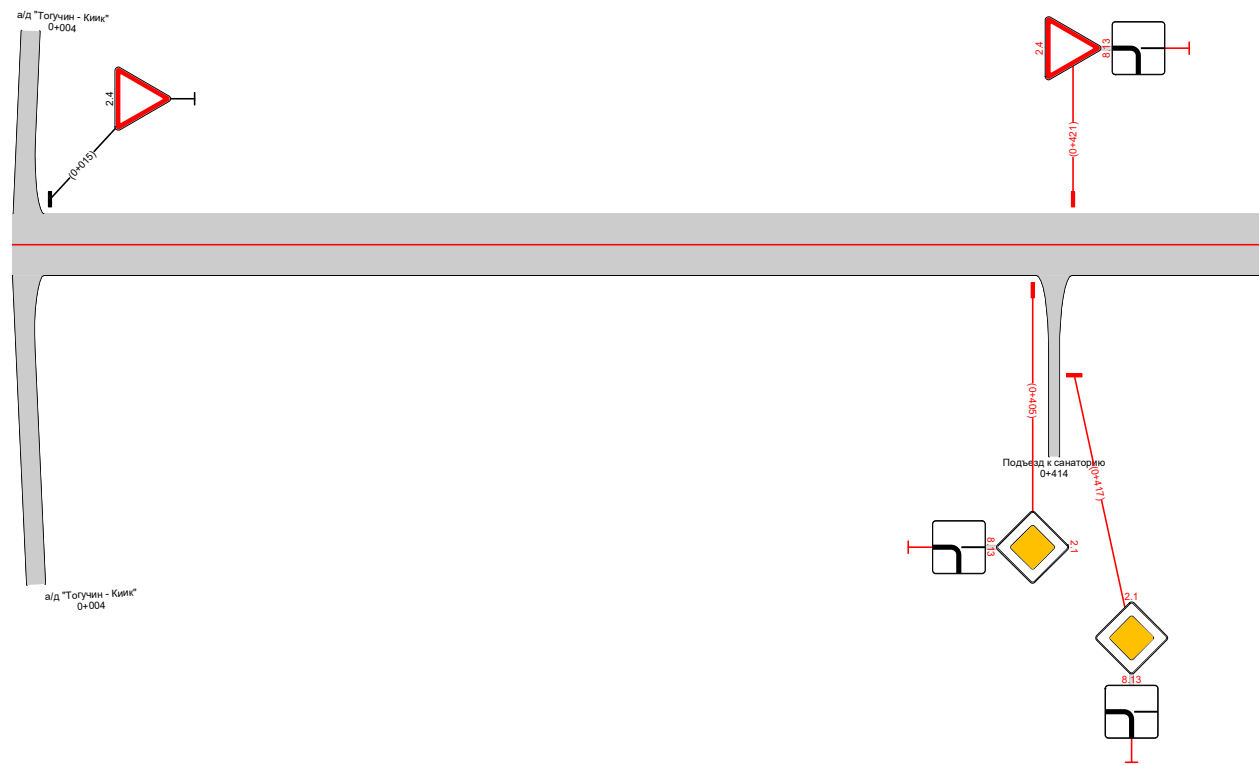
ПОДД г. Тагучин
 ул. Заводская (участок 2) (км 0+000 - км 0+346) протяж. 0,346 км г. Тагучин
 -0+150-0+346
 1:3000



| | | |
|--|-------------------|--|
| Видимость в прямом направлении | | |
| Дорожная разметка справа | | |
| Дорожные ограждения и направляющие устройства справа | На разделительной | |
| | На обочине | |
| Тротуары справа | | |

| | | |
|---|-------------------|--|
| Тротуары слева | | |
| Дорожные ограждения и направляющие устройства слева | На обочине | |
| | На разделительной | |
| Дорожная разметка слева | | |
| Элементы в плане | | |
| Продольный профиль | | |
| Видимость в обратном направлении | | |

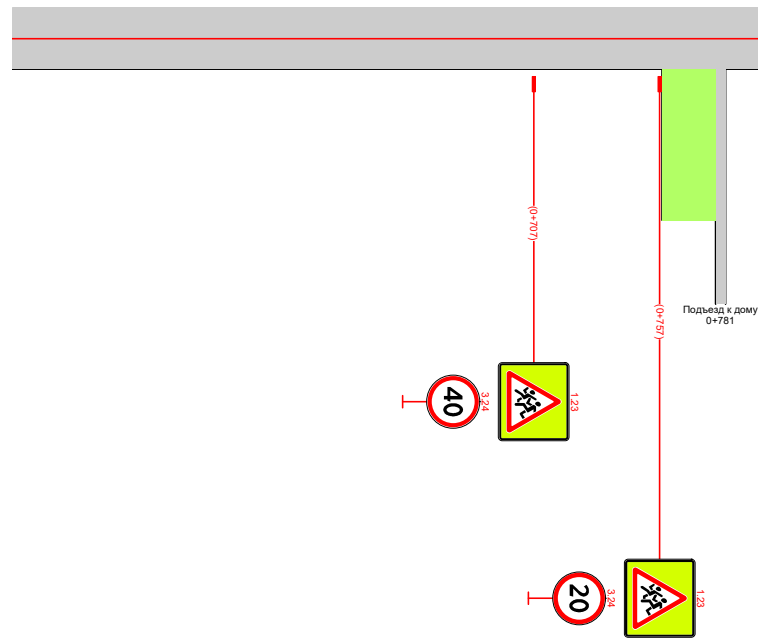
ПОДД г. Тогуучин
 ул. Заводская (участок 3) (км 0+000 - км 0+800) протяж. 0,800 км г. Тогуучин
 0+000-0+500
 1:3000



| | | |
|--|-------------------|--|
| Видимость в прямом направлении | | |
| Дорожная разметка справа | | |
| Дорожные ограждения и направляющие устройства справа | На разделительной | |
| | На обочине | |
| Тротуары справа | | |

| | | |
|---|-------------------|--|
| Тротуары слева | | |
| Дорожные ограждения и направляющие устройства слева | На обочине | |
| | На разделительной | |
| Дорожная разметка слева | | |
| Элементы в плане | | |
| Продольный профиль | | |
| Видимость в обратном направлении | | |

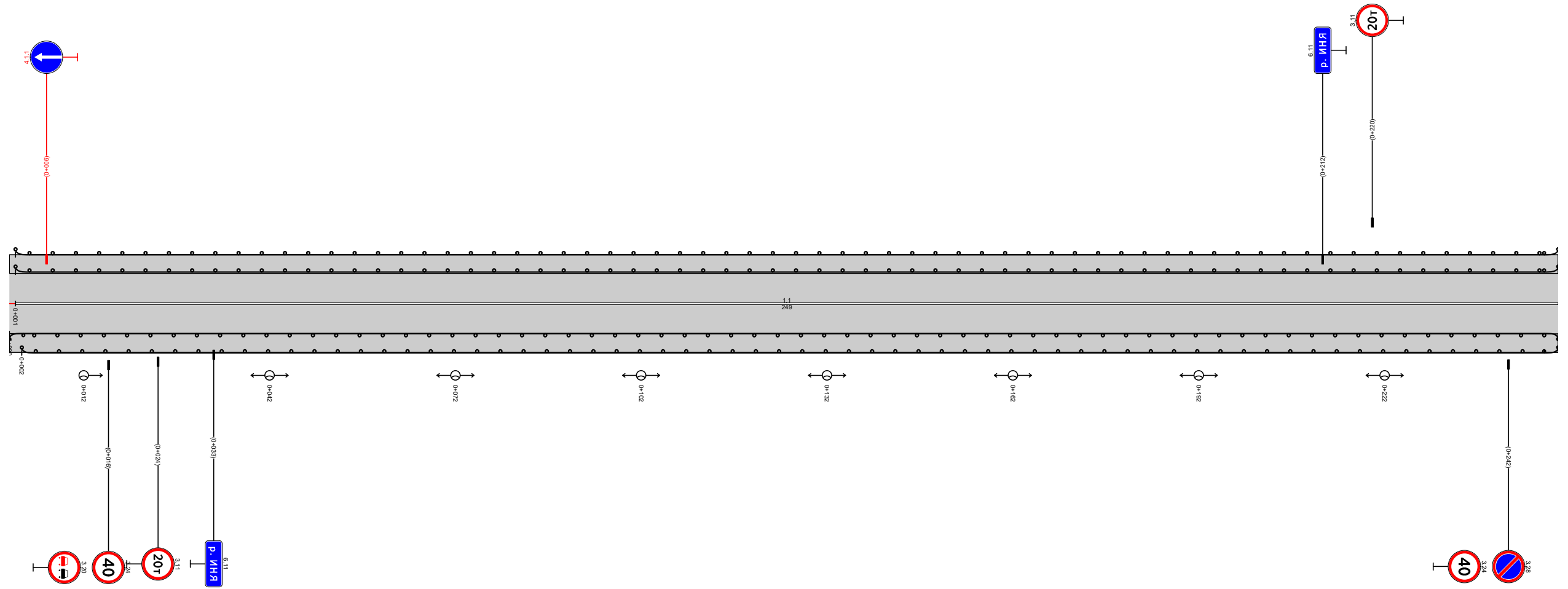
ПОДД г. Тагучин
 ул. Заводская (участок 3) (км 0+000 - км 0+800) протяж. 0,800 км г. Тагучин
 0+500-0+800
 1:30000



| | | |
|--|-------------------|--|
| Видимость в прямом направлении | | |
| Дорожная разметка справа | | |
| Дорожные ограждения и направляющие устройства справа | На разделительной | |
| | На обочине | |
| Тротуары справа | | |

| | | |
|---|-------------------|--------------------------------------|
| Тротуары слева | | 0+000 - 0+250, (250 м), а/д, ш 2,0 м |
| Дорожные ограждения и направляющие устройства слева | На обочине | ДО (У1) 0+001 - 0+250 |
| | На разделительной | |
| Дорожная разметка слева | | |
| Элементы в плане | | |
| Продольный профиль | | R=1316, L=193 |
| Видимость в обратном направлении | | R=7315, L=193 |

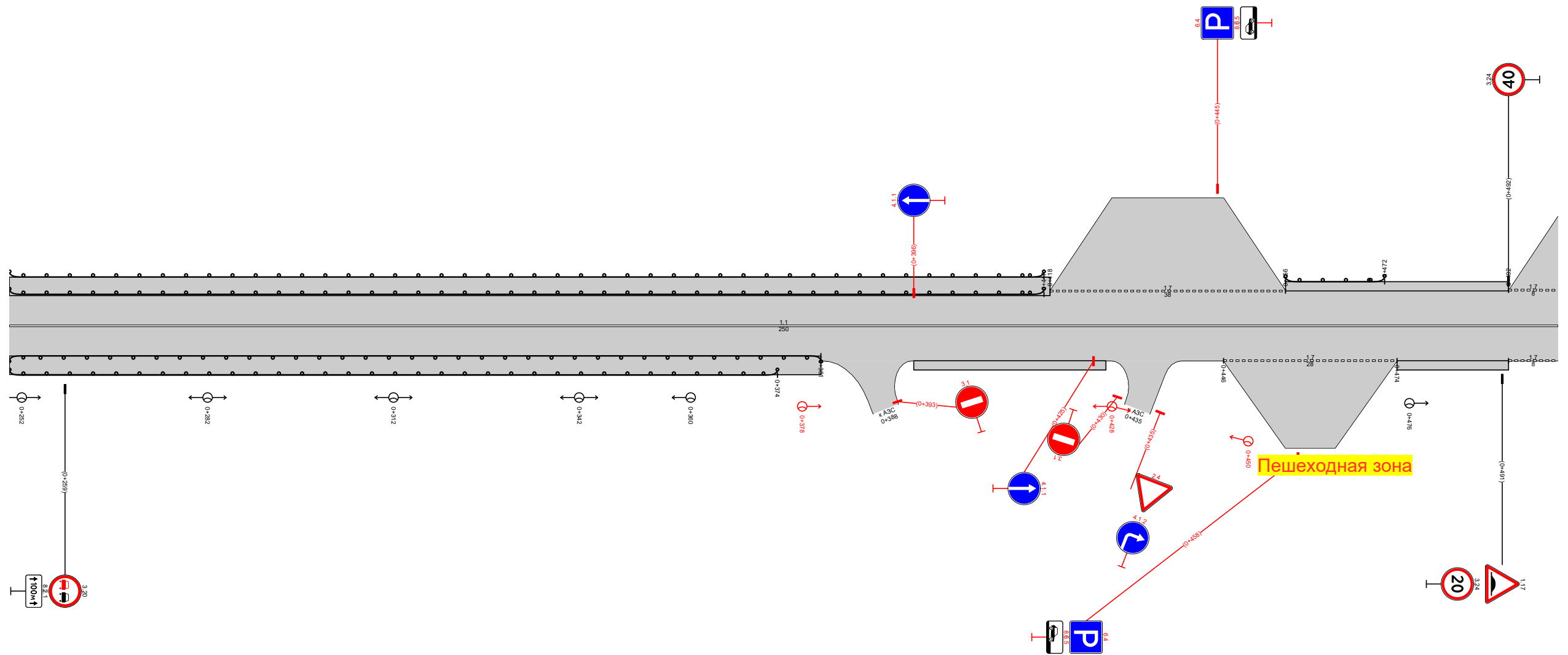
ПОДД г. Тогуучин
ул. Островского (км 0+000 - км 1+932) протяж. 1,932 км г. Тогуучин
0+000-0+250
1:750



| | | |
|--|-------------------|--------------------------------------|
| Видимость в прямом направлении | | |
| Дорожная разметка справа | | 11 0+001 - 0+250 |
| Дорожные ограждения и направляющие устройства справа | На разделительной | |
| | На обочине | ДО (У1) 0+002 - 0+250 |
| Тротуары справа | | 0+000 - 0+250, (250 м), а/д, ш 2,0 м |

| | | | |
|---|-------------------|--------------------------------------|-------------------------------------|
| Тротуары слева | | 0+250 - 0+418, (168 м), а/б, ш 2,0 м | 0+456 - 0+492, (36 м), а/б, ш 1,0 м |
| Дорожные ограждения и направляющие устройства слева | На обочине | ДО (УИ) 0+250 - 0+417 | ДО (УИ) 0+456 - 0+472 |
| | На разделительной | | |
| Дорожная разметка слева | | | 17 0+418 - 0+456 |
| Элементы в плане | | | 17 0+492 - 0+500 |
| Продольный профиль | | R=7315, L=193 | R=11390, L=387 |
| Видимость в обратном направлении | | | |

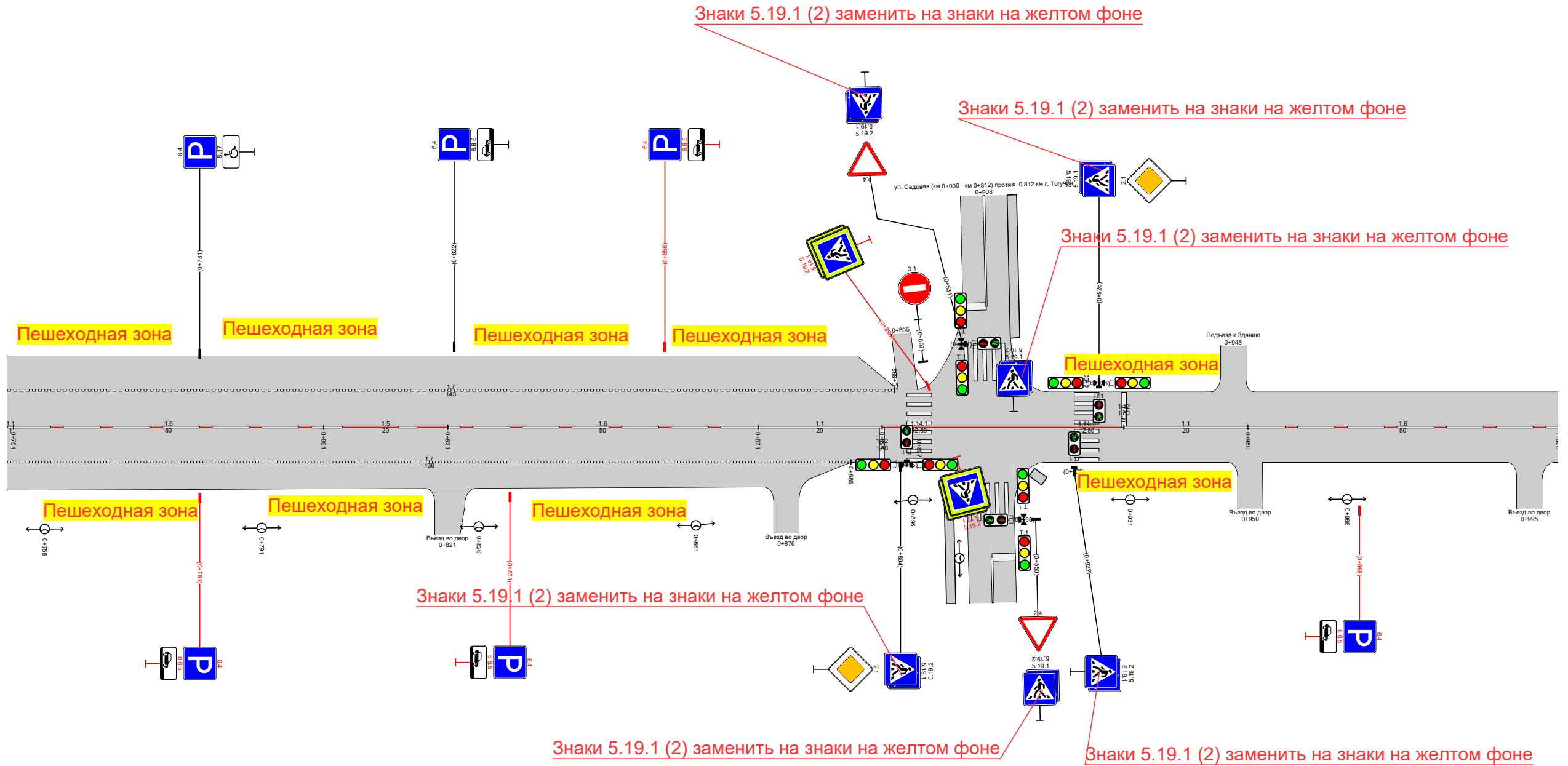
ПОДД г. Тагучин
 ул. Островского (км 0+000 - км 1+932) протяж. 1,932 км г. Тагучин
 0+250-0+500
 1:750



| | | | | |
|--|-------------------|--------------------------------------|-------------------------------------|-------------------------------------|
| Видимость в прямом направлении | | | | |
| Дорожная разметка справа | Осевая линия | 11 0+250 - 0+500 | | |
| | 1-я от осевой | | 17 0+446 - 0+474 | 17 0+492 - 0+500 |
| Дорожные ограждения и направляющие устройства справа | На разделительной | | | |
| | На обочине | ДО (УИ) 0+250+266370+381 | | |
| Тротуары справа | | 0+250 - 0+381, (131 м), а/б, ш 2,0 м | 0+396 - 0+427, (31 м), а/б, ш 1,0 м | 0+474 - 0+492, (18 м), а/б, ш 1,0 м |

| | | |
|---|-------------------|---------------------------------|
| Тротуары слева | | |
| Дорожные ограждения и направляющие устройства слева | На обочине | |
| | На разделительной | |
| Дорожная разметка слева | | 17 0+750 - 0+893 |
| Элементы в плане | | |
| Продольный профиль | | R=11390, L=387 $\alpha=1$ L=227 |
| Видимость в обратном направлении | | 0+970 <200 1+000 |

ПОДД г. Тагучин
 ул. Островского (км 0+000 - км 1+932) протяж. 1,932 км г. Тагучин
 0+750-1+000
 1:750

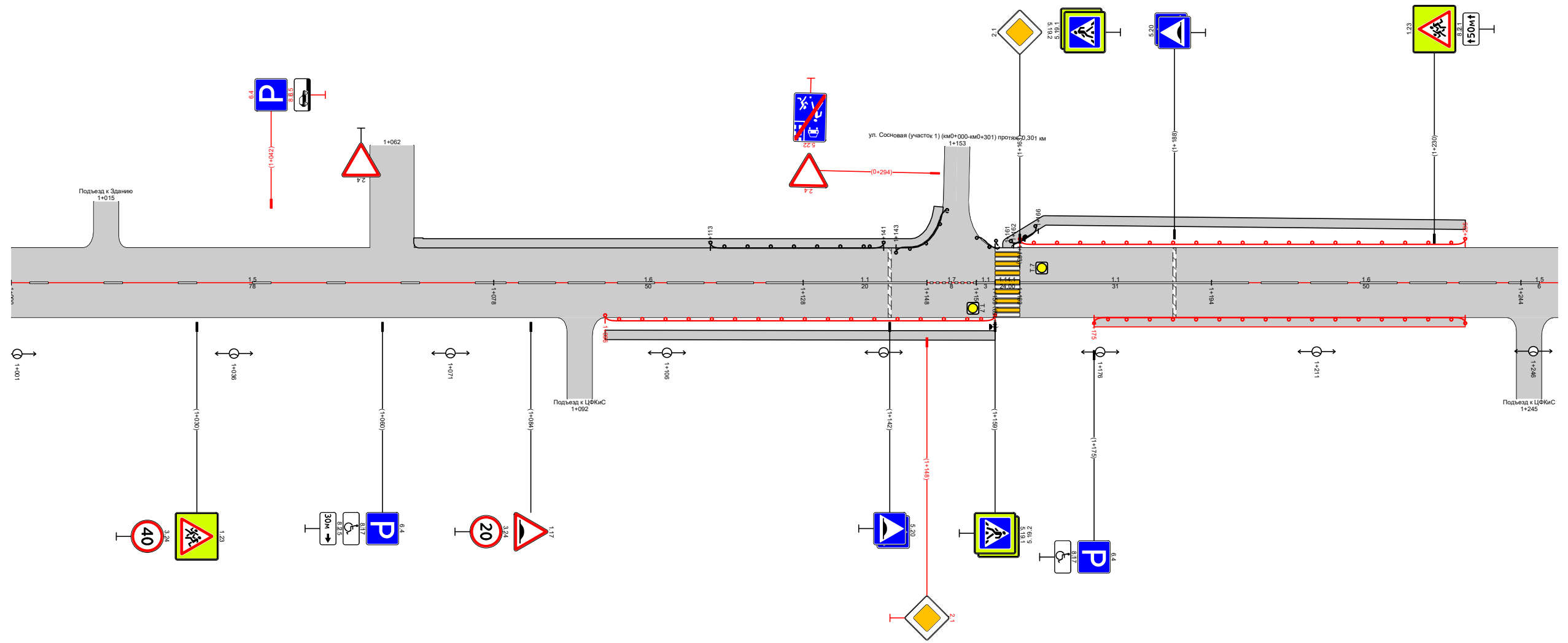


| | | | | | | | | | |
|--|-------------------|-------|---------------|---------------|---------------|---------------|---------------|---------------|----|
| Видимость в прямом направлении | | <200 | 0+770 | <100 | 0+799 | | | | |
| Дорожная разметка справа | Осевая линия | 0+750 | 16 | 0+801 | 15 | 16 | 11 | 11 | 16 |
| | 1-я от осевой | 0+751 | 0+751 - 0+801 | 0+801 - 0+821 | 0+821 - 0+871 | 0+871 - 0+891 | 0+930 - 0+950 | 0+950 - 1+000 | |
| | | | 17 | 0+750 - 0+886 | | | | | |
| Дорожные ограждения и направляющие устройства справа | На разделительной | | | | | | | | |
| | На обочине | | | | | | | | |
| Тротуары справа | | | | | | | | | |

0+95 - 0+96 2 м ш 10 м

| | | | | | | | | | |
|---|-------------------|--------------------------------------|--|--|--|--------------------------------------|--|--|--|
| Тротуары слева | | 1+066 - 1+150, (85 м), а/д, ш. 1,0 м | | | | 1+161 - 1+235, (74 м), а/д, ш. 1,0 м | | | |
| Дорожные ограждения и направляющие устройства слева | На обочине | ДО (УИ) 1+113 - 1+141 | | | | ДО (УИ) 1+163 - 1+235 | | | |
| | На разделительной | | | | | | | | |
| Дорожная разметка слева | | | | | | | | | |
| Элементы в плане | | | | | | | | | |
| Продольный профиль | | $\alpha=1$ L=63 1+063 | | | | R=7970, L=290 | | | |
| Видимость в обратном направлении | | <200 | | | | 1+070 | | | |

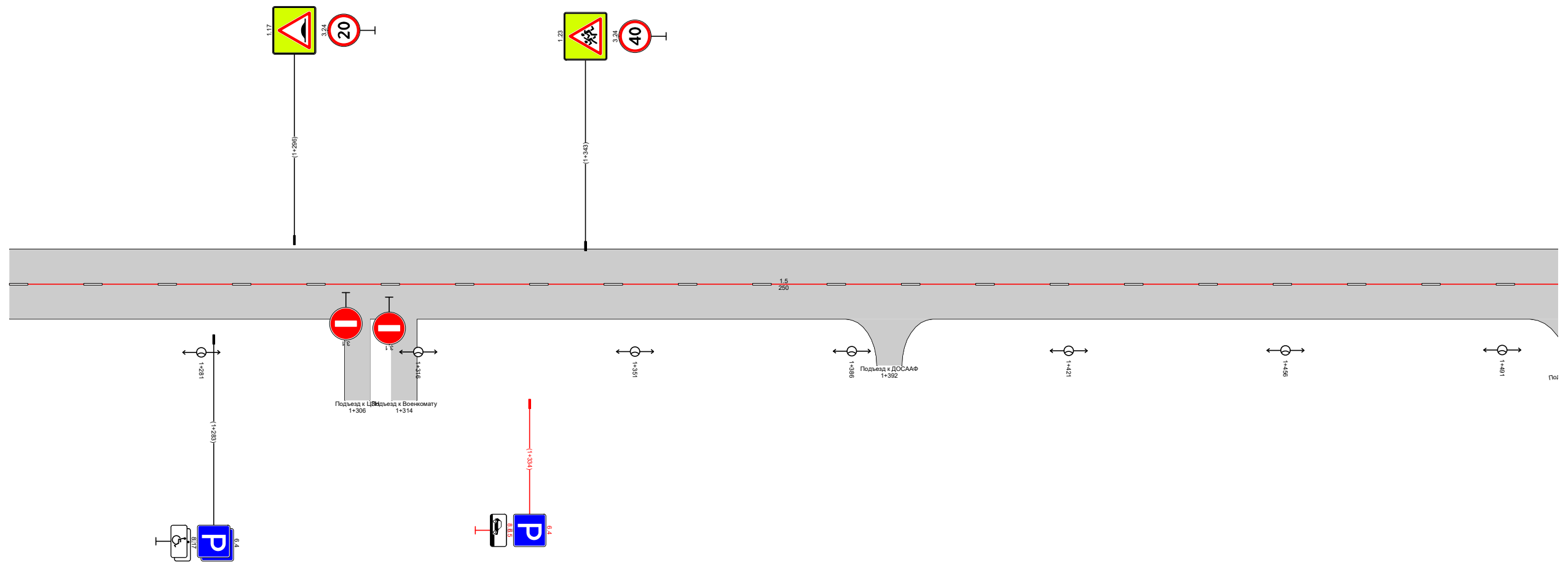
ПОДД г. Тогулчин
 ул. Островского (км 0+000 - км 1+932) протяж. 1,932 км г. Тогулчин
 1+000-1+250
 1:750



| | | | | | | | | | | | |
|--|-------------------|--------------------------------------|--|---------------------|--|--------------------------------------|--|---------------------|--|---------------------|--|
| Видимость в прямом направлении | | 1+157 | | | | <200 | | | | 1+250 | |
| Дорожная разметка справа | | 15 1+000 - 1+078 | | 16 1+078 - 1+128 | | 11 1+128 - 1+148 | | 11 1+148 - 1+156 | | 16 1+163 - 1+244 | |
| Дорожные ограждения и направляющие устройства справа | На разделительной | | | | | | | | | | |
| | На обочине | ДО (УИ) 1+096 - 1+159 | | | | ДО (УИ) 1+175 - 1+235 | | | | | |
| Тротуары справа | | 1+096 - 1+159, (63 м), а/д, ш. 1,0 м | | | | 1+175 - 1+235, (60 м), а/д, ш. 1,0 м | | | | | |

| | | |
|---|-------------------|--|
| Тротуары слева | | |
| Дорожные ограждения и направляющие устройства слева | На обочине | |
| | На разделительной | |
| Дорожная разметка слева | | |
| Элементы в плане | | |
| Продольный профиль | | R=7970, L=290 4.353 R=389984, L=193 |
| Видимость в обратном направлении | | 1+424 <100 1+451 <200 1+500 |

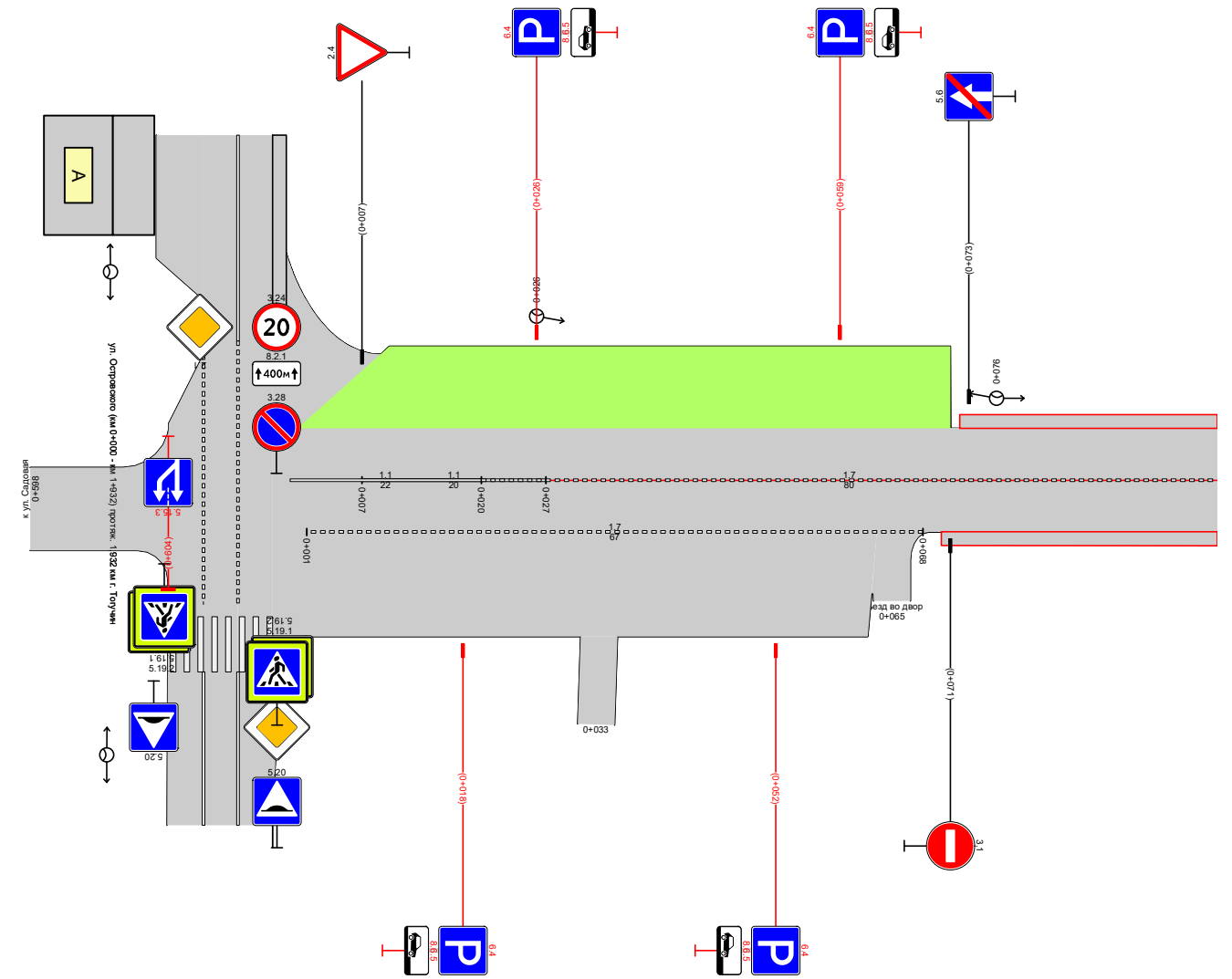
ПОДД г. Тогуучин
 ул. Островского (км 0+000 – км 1+932) протяж. 1,932 км г. Тогуучин
 1+250-1+500
 1:750



| | | |
|--|-------------------|---------------------|
| Видимость в прямом направлении | | 1+353 |
| Дорожная разметка справа | | 15 1+250 - 1+500 |
| Дорожные ограждения и направляющие устройства справа | На разделительной | |
| | На обочине | |
| Тротуары справа | | |

| | | |
|---|-------------------|-------------------------------------|
| Тротуары слева | | 0+072 - 0+100, (28 м, а/б, ш 1,0 м) |
| Дорожные ограждения и направляющие устройства слева | На обочине | |
| | На разделительной | |
| Дорожная разметка слева | | |
| Элементы в плане | | |
| Продольный профиль | | R=50511, L=644 |
| Видимость в обратном направлении | | |

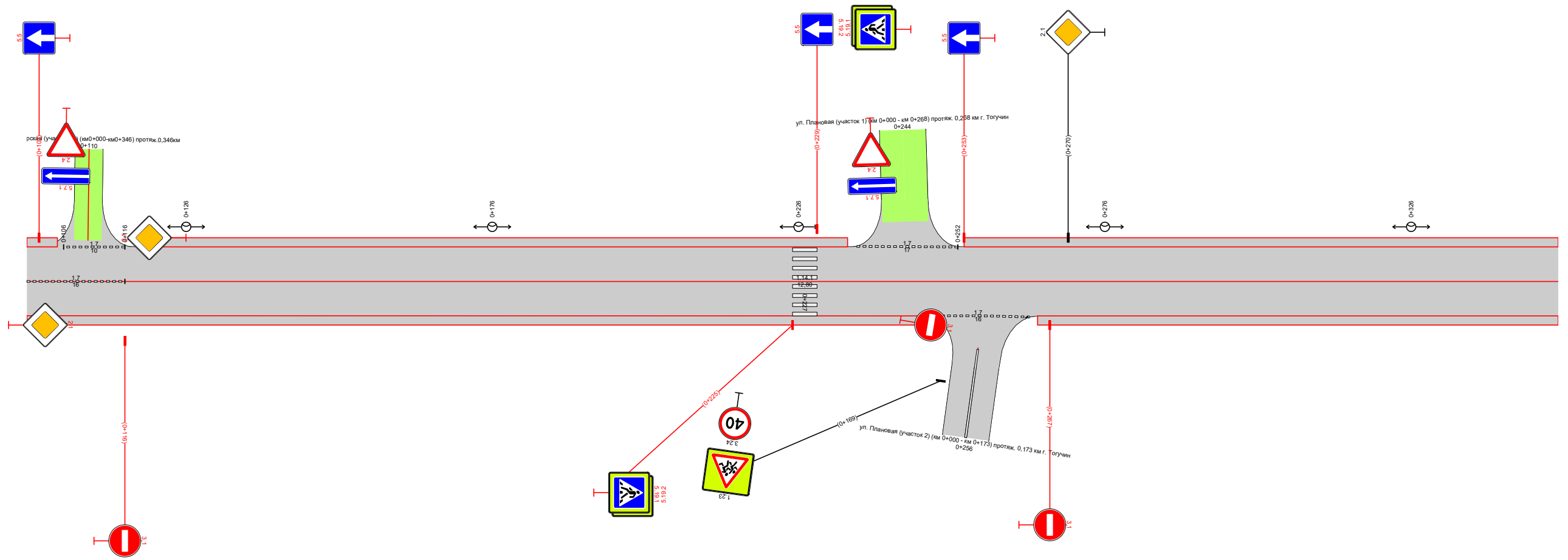
ПОДД г. Тагучин
 ул. Ленина (км 0+000 - км 1+105) протяж. 1,105 км г. Тагучин
 -0+150-0+100
 1:750



| | | | |
|--|-------------------|---------------------|-------------------------------------|
| Видимость в прямом направлении | | | 0+092 < 100 |
| Дорожная разметка справа | Осевая линия | 11 0+000 - 0+007 | 17 0+020 - 0+100 |
| | 1-я от осевой | 11 0+007 - 0+027 | 17 0+001 - 0+068 |
| Дорожные ограждения и направляющие устройства справа | На разделительной | | |
| | На обочине | | |
| Тротуары справа | | | 0+070 - 0+100, (30 м, а/б, ш 1,0 м) |

| | | | | |
|---|-------------------|------------------------------------|--------------------------------------|-------------------------------------|
| Тротуары слева | | 0+100 - 0+105, (5 м), а/д, ш 1,0 м | 0+118 - 0+234, (116 м), а/д, ш 1,0 м | 0+253 - 0+350, (97 м), а/д, ш 1,0 м |
| Дорожные ограждения и направляющие устройства слева | На обочине | | | |
| | На разделительной | | | |
| Дорожная разметка слева | | 17 0+106 - 0+116 | 17 0+235 - 0+252 | |
| Элементы в плане | | | | |
| Продольный профиль | | R=50511, L=644 | | |
| Видимость в обратном направлении | | | | |

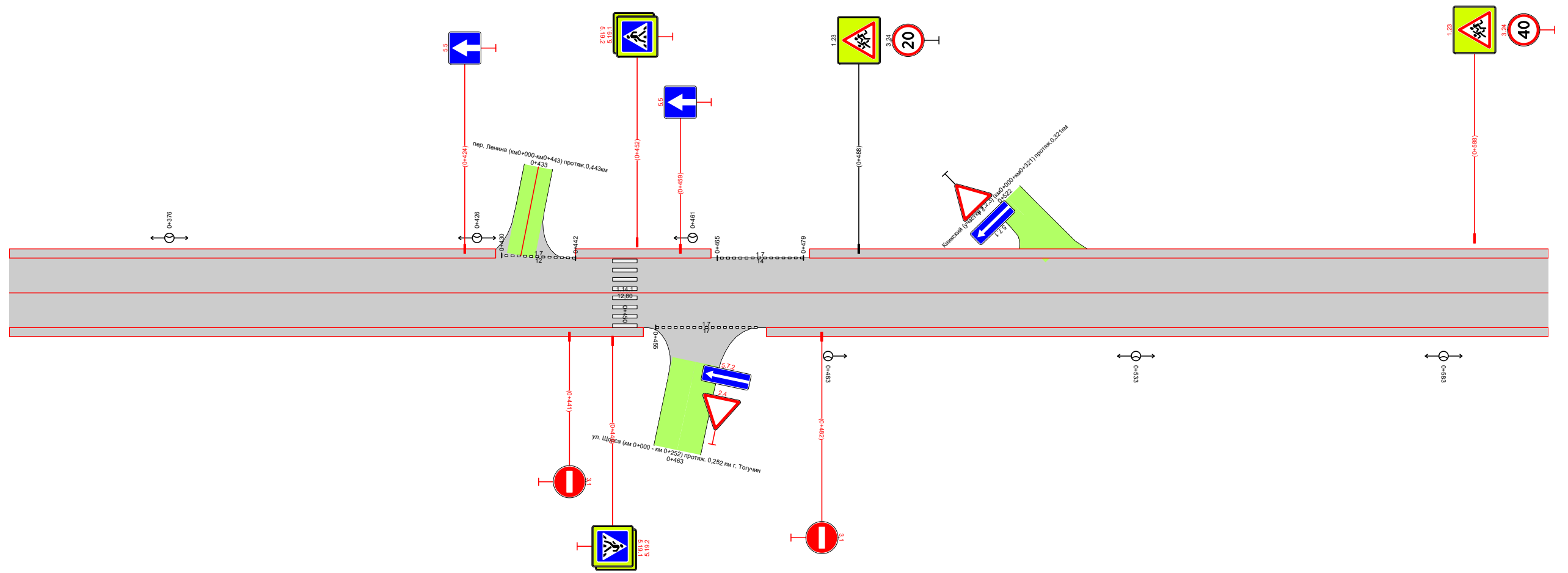
ПОДД г. Тогуучин
 ул. Ленина (км 0+000 - км 1+105) протяж. 1,105 км г. Тогуучин
 0+100-0+350
 1:750



| | | | | |
|--|-------------------|--------------------------------------|---------------------|-------------------------------------|
| Видимость в прямом направлении | | <100 | | |
| Дорожная разметка справа | Осевая линия | 17 0+100 - 0+116 | | |
| | 1-я от осевой | | 17 0+248 - 0+265 | |
| Дорожные ограждения и направляющие устройства справа | На разделительной | | | |
| | На обочине | | | |
| Тротуары справа | | 0+100 - 0+247, (147 м), а/д, ш 1,0 м | | 0+265 - 0+350, (85 м), а/д, ш 1,0 м |

| | | | | |
|---|-------------------|-------------------------------------|-------------------------------------|--------------------------------------|
| Тротуары слева | | 0+350 - 0+429, (79 м), а/б, ш 1,0 м | 0+442 - 0+464, (22 м), а/б, ш 1,0 м | 0+480 - 0+600, (120 м), а/б, ш 1,0 м |
| Дорожные ограждения и направляющие устройства слева | На обочине | | | |
| | На разделительной | | | |
| Дорожная разметка слева | | 17 0+430 - 0+442 | 17 0+465 - 0+479 | |
| Элементы в плане | | | R=76, L=19 0+477 | 92 0+499 |
| Продольный профиль | | R=50511, L=644 | | |
| Видимость в обратном направлении | | 0+366 < 100 0+376 | < 200 | 0+476 |

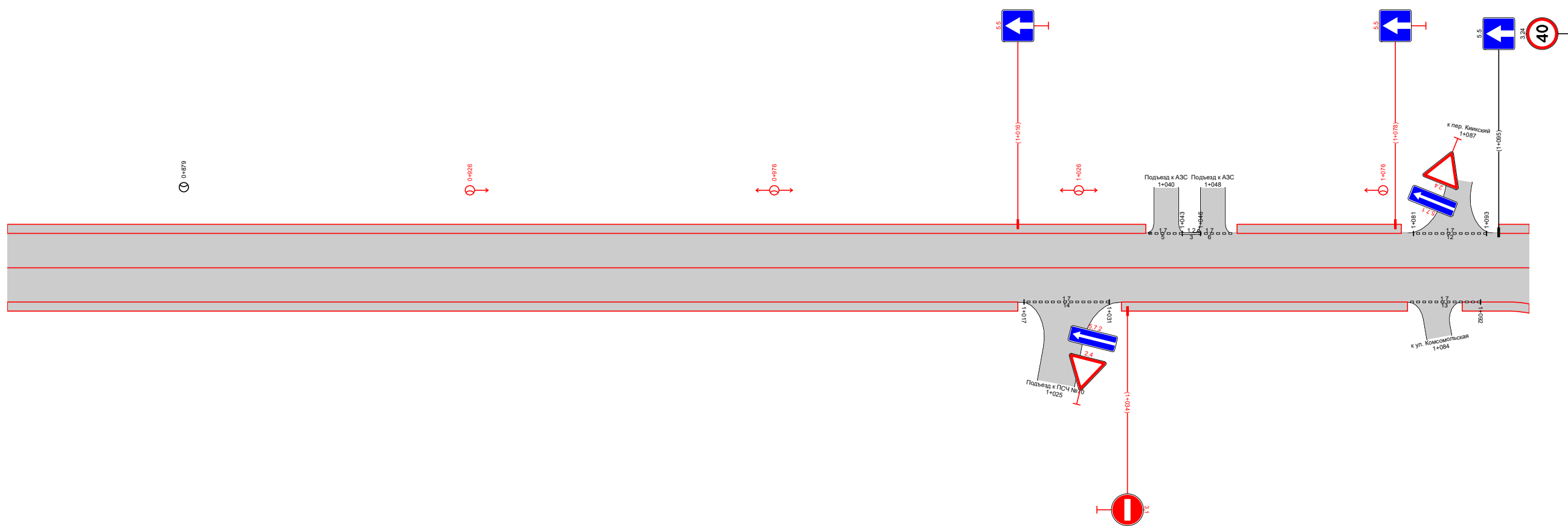
ПОДД г. Тогуучин
 ул. Ленина (км 0+000 - км 1+105) протяж. 1,105 км г. Тогуучин
 0+350-0+600
 1:750



| | | | | |
|--|-------------------|--------------------------------------|--|--------------------------------------|
| Видимость в прямом направлении | | | | |
| Дорожная разметка справа | Осевая линия | | | |
| | 1-я от осевой | 17 0+455 - 0+472 | | |
| Дорожные ограждения и направляющие устройства справа | На разделительной | | | |
| | На обочине | | | |
| Тротуары справа | | 0+350 - 0+453, (103 м), а/б, ш 1,0 м | | 0+473 - 0+600, (127 м), а/б, ш 1,0 м |

| | | | | | |
|---|-------------------|---------------------------------------|----------------------|--------------------------------------|---------------------|
| Тротуары слева | | 0+850 - 1+037, (187 м), а/б, ш. 1,0 м | | 1+052 - 1+079, (27 м), а/б, ш. 1,0 м | |
| Дорожные ограждения и направляющие устройства слева | На обочине | | | | |
| | На разделительной | | | | |
| Дорожная разметка слева | | 17 1+037 1+043 | 12 1+043 1+046 | 17 1+045 1+051 | 17 1+081 - 1+093 |
| Элементы в плане | | | | | |
| Продольный профиль | | R=40606, L=461 | | | |
| Видимость в обратном направлении | | | | | |

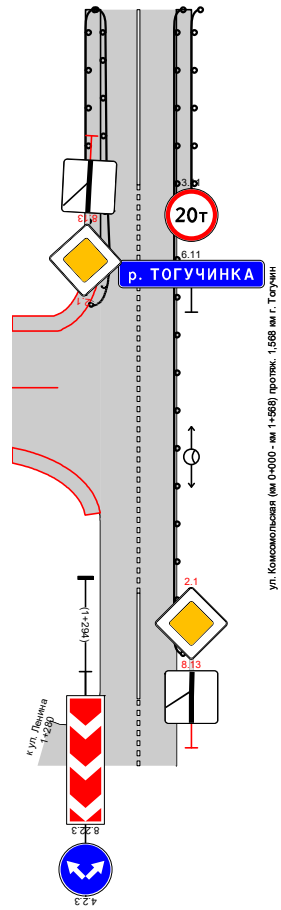
ул. Ленина (км 0+000 - км 1+105) протяж. 1,105 км г. Тагучин
 ПОДД г. Тагучин
 0+850-1+100
 1:750



| | | | | | |
|--|-------------------|---------------------------------------|--|--------------------------------------|---------------------|
| Видимость в прямом направлении | | | | | |
| Дорожная разметка справа | Осевая линия | | | | |
| | 1-я от осевой | 17 1+017 - 1+031 | | | 17 1+080 - 1+092 |
| Дорожные ограждения и направляющие устройства справа | На разделительной | | | | |
| | На обочине | | | | |
| Тротуары справа | | 0+850 - 1+016, (166 м), а/б, ш. 1,0 м | | 1+033 - 1+080, (47 м), а/б, ш. 1,0 м | |
| | | | | 1+089 1+097, 88 м, а/б, ш. 1,0 м | |

| | | |
|---|-------------------|--|
| Тротуары слева | | |
| Дорожные ограждения и направляющие устройства слева | На обочине | |
| | На разделительной | |
| Дорожная разметка слева | | |
| Элементы в плане | | |
| Продольный профиль | | |
| Видимость в обратном направлении | | |

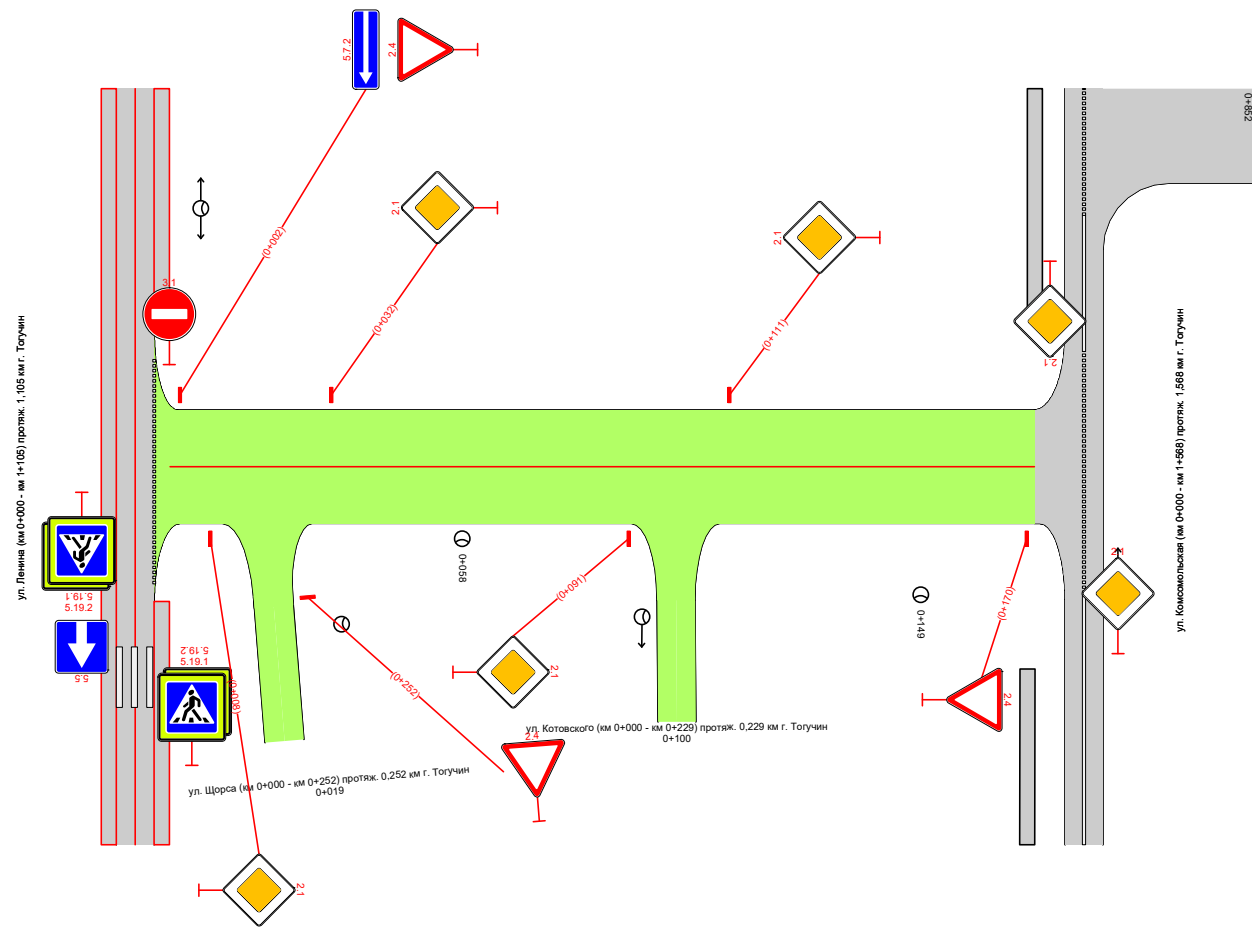
ПОДД г. Тогучин
ул. Ленина (км 0+000 – км 1+105) протяж. 1,105 км г. Тогучин
1+100-1+255
1:750




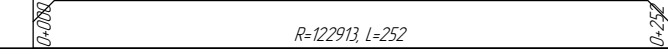
| | | |
|--|-------------------|--|
| Видимость в прямом направлении | | |
| Дорожная разметка справа | | |
| Дорожные ограждения и направляющие устройства справа | На разделительной | |
| | На обочине | |
| Тротуары справа | | |

| | | |
|---|-------------------|---|
| Тротуары слева | | |
| Дорожные ограждения и направляющие устройства слева | На обочине | |
| | На разделительной | |
| Дорожная разметка слева | | |
| Элементы в плане | | |
| Продольный профиль | | 0+000 L=322 а=0 |
| Видимость в обратном направлении | | |

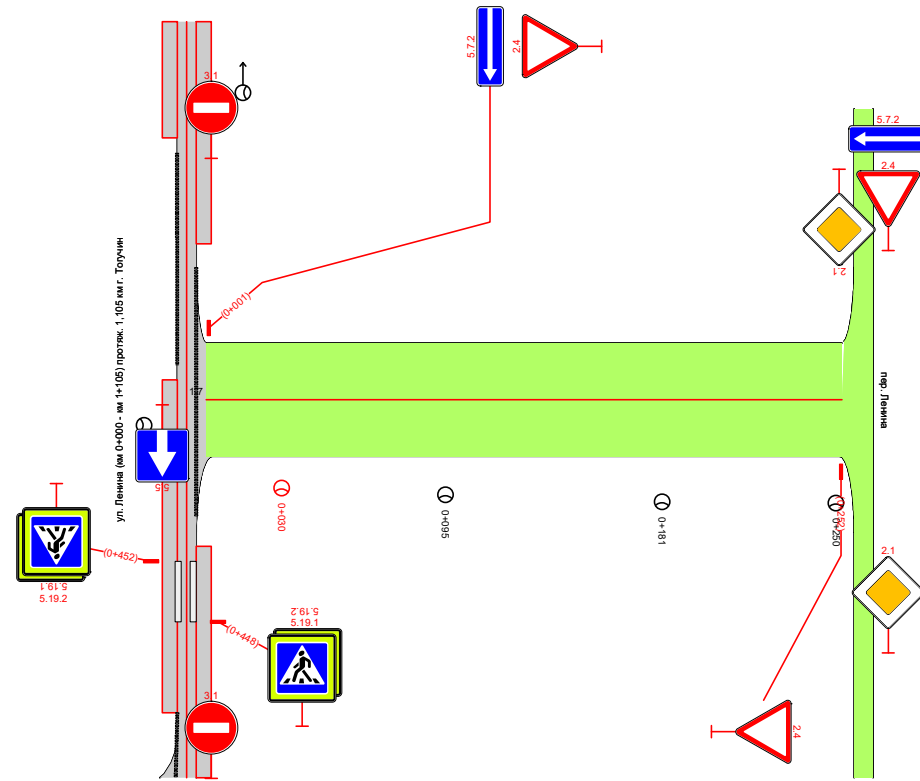
ПОДД г. Тогучин
пер. Ленина
-0+150-0+322
1:1500



| | | |
|--|-------------------|--|
| Видимость в прямом направлении | | |
| Дорожная разметка справа | | |
| Дорожные ограждения и направляющие устройства справа | На разделительной | |
| | На обочине | |
| Тротуары справа | | |

| | | |
|---|-------------------|--|
| Тротуары слева | | |
| Дорожные ограждения и направляющие устройства слева | На обочине | |
| | На разделительной | |
| Дорожная разметка слева | | |
| Элементы в плане | |  |
| Продольный профиль | |  |
| Видимость в обратном направлении | | |

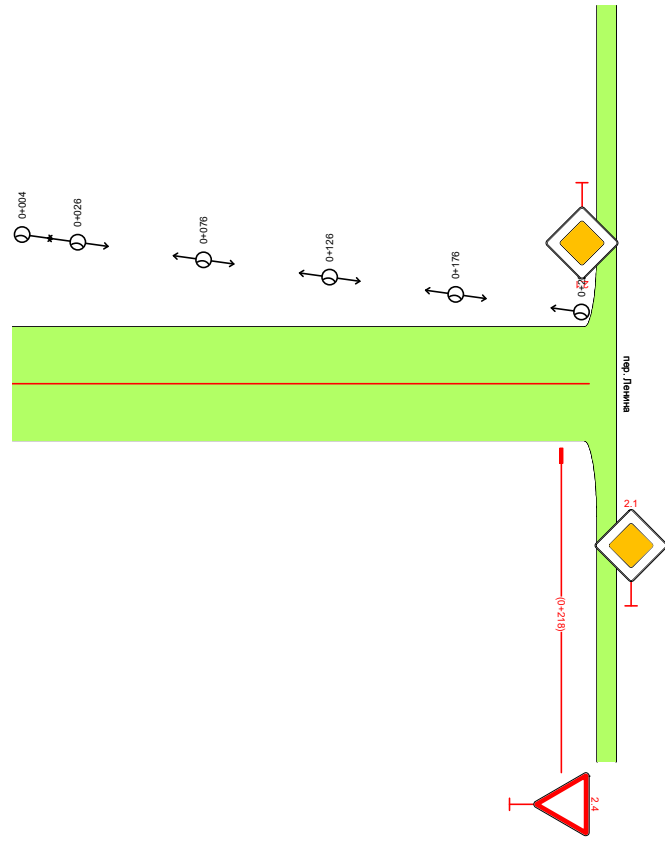
ПОДД г. Тогуучин
 ул. Щорса (км 0+000 – км 0+252) протяж. 0,252 км г. Тогуучин
 -0+150-0+402
 1:3000



| | | |
|--|-------------------|--|
| Видимость в прямом направлении | | |
| Дорожная разметка справа | | |
| Дорожные ограждения и направляющие устройства справа | На разделительной | |
| | На обочине | |
| Тротуары справа | | |

| | | |
|---|-------------------|----------------|
| Тротуары слева | | |
| Дорожные ограждения и направляющие устройства слева | На обочине | |
| | На разделительной | |
| Дорожная разметка слева | | |
| Элементы в плане | | |
| Продольный профиль | | R=17027, L=229 |
| Видимость в обратном направлении | | |

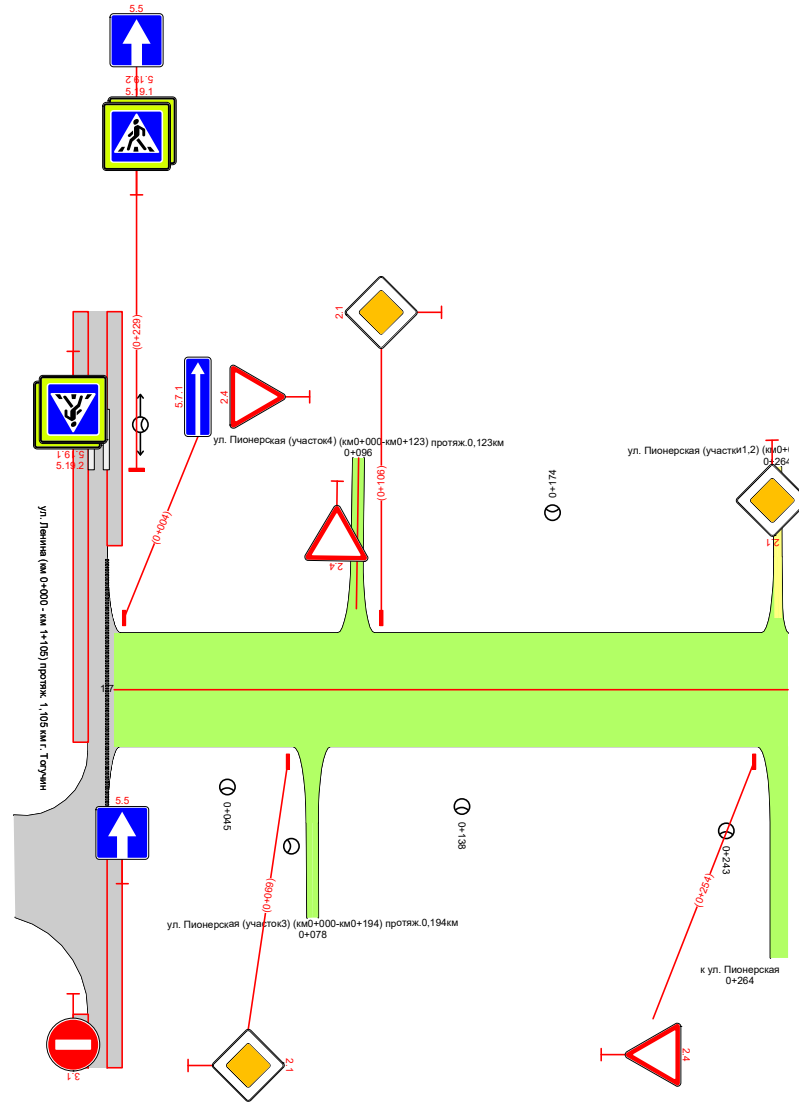
ПОДД г. Тагучин
ул. Котовского (км 0+000 – км 0+229) протяж. 0,229 км г. Тагучин
0+000-0+379
1:3000



| | | |
|--|-------------------|--|
| Видимость в прямом направлении | | |
| Дорожная разметка справа | | |
| Дорожные ограждения и направляющие устройства справа | На разделительной | |
| | На обочине | |
| Тротуары справа | | |

| | | |
|---|-------------------|--|
| Тротуары слева | | |
| Дорожные ограждения и направляющие устройства слева | На обочине | |
| | На разделительной | |
| Дорожная разметка слева | | |
| Элементы в плане | | |
| Продольный профиль | | |
| Видимость в обратном направлении | | |

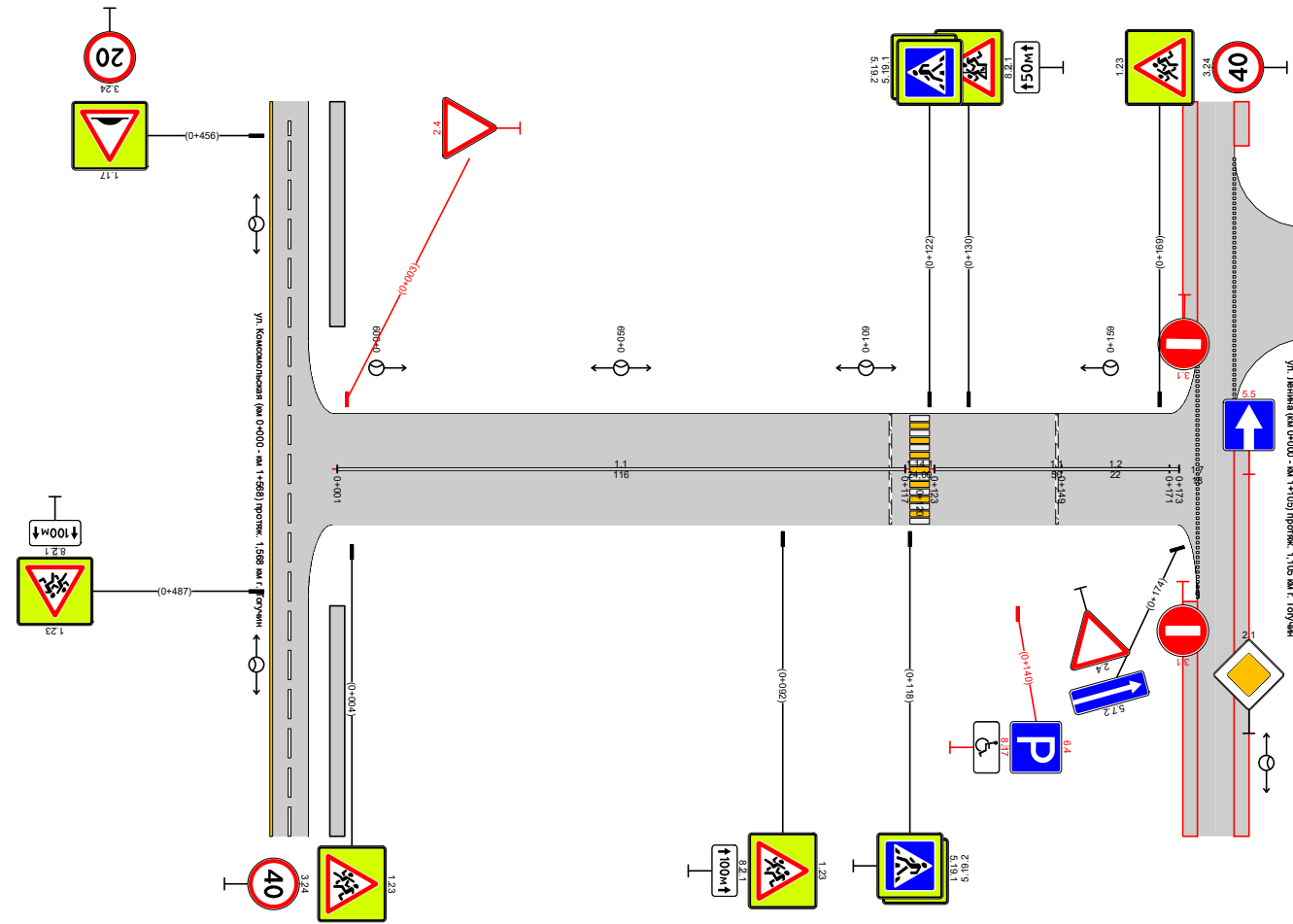
ПОДД г. Тогуучин
 ул. Плановая (участок 1) (км 0+000 – км 0+268) протяж. 0,268 км г. Тогуучин
 -0+150-0+268
 1:3000



| | | |
|--|-------------------|--|
| Видимость в прямом направлении | | |
| Дорожная разметка справа | | |
| Дорожные ограждения и направляющие устройства справа | На разделительной | |
| | На обочине | |
| Тротуары справа | | |

| | | |
|---|-------------------|---|
| Тротуары слева | | |
| Дорожные ограждения и направляющие устройства слева | На обочине | |
| | На разделительной | |
| Дорожная разметка слева | | |
| Элементы в плане | | |
| Продольный профиль | | 0+000 R=3072, L=173 0+173 |
| Видимость в обратном направлении | | |

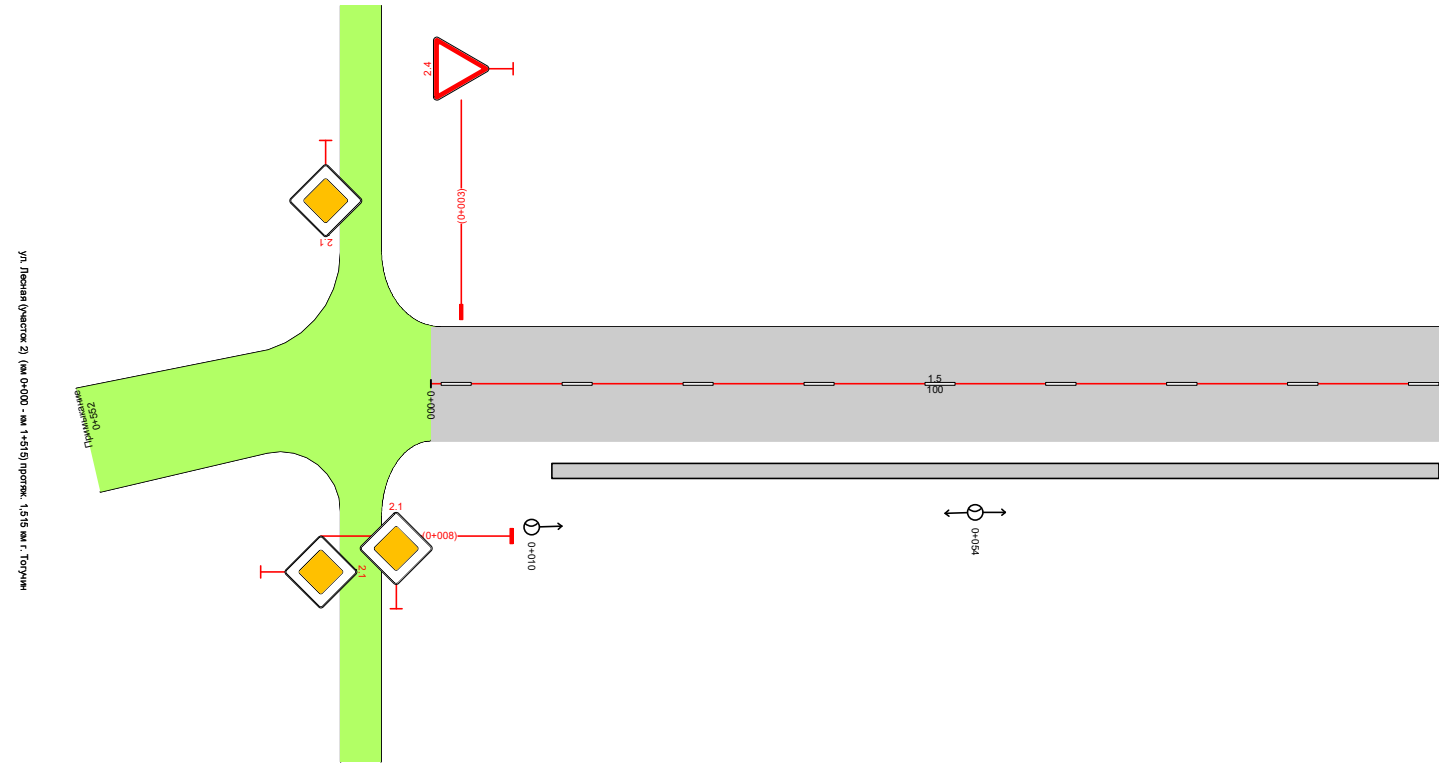
ПОДД г. Тагучин
 ул. Плановая (участок 2) (км 0+000 - км 0+173) протяж. 0,173 км г. Тагучин
 -0+150-0+323
 1:1500



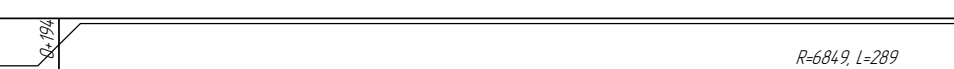
| | | |
|--|-------------------|---------------------|
| Видимость в прямом направлении | | |
| Дорожная разметка справа | | 11 0+001 - 0+117 |
| Дорожные ограждения и направляющие устройства справа | На разделительной | 12 0+123 - 0+173 |
| | На обочине | 12 0+173 - 0+171 |
| Тротуары справа | | |

| | | |
|---|-------------------|--------------------|
| Тротуары слева | | |
| Дорожные ограждения и направляющие устройства слева | На обочине | |
| | На разделительной | |
| Дорожная разметка слева | | |
| Элементы в плане | | |
| Продольный профиль | | 4000 R=7060, L=194 |
| Видимость в обратном направлении | | |

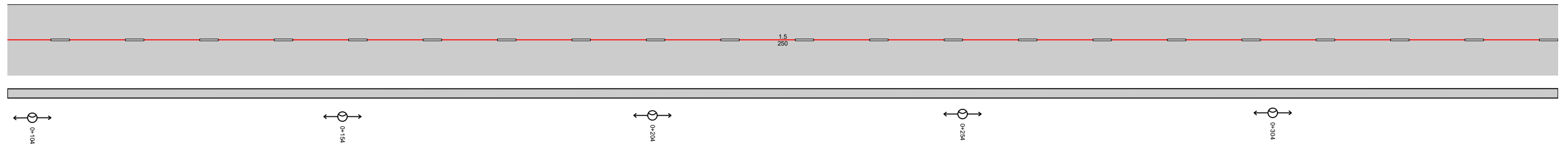
ПОДД г. Тогуучин
 ул. Лапина (участок 1) (км 0+000 - км 1+256) протяж. 1,256 км г. Тогуучин
 -0+150-0+100
 1:750




| | | |
|--|-------------------|--------------------------------------|
| Видимость в прямом направлении | | |
| Дорожная разметка справа | | 15 0+000 - 0+100 |
| Дорожные ограждения и направляющие устройства справа | На разделительной | |
| | На обочине | |
| Тротуары справа | | 0+012 - 0+100, (88 м), а/3, ш. 1,0 м |

| | | |
|---|-------------------|---|
| Тротуары слева | | |
| Дорожные ограждения и направляющие устройства слева | На обочине | |
| | На разделительной | |
| Дорожная разметка слева | | |
| Элементы в плане | | |
| Продольный профиль | | R=7060, L=194  R=6849, L=289 |
| Видимость в обратном направлении | | |

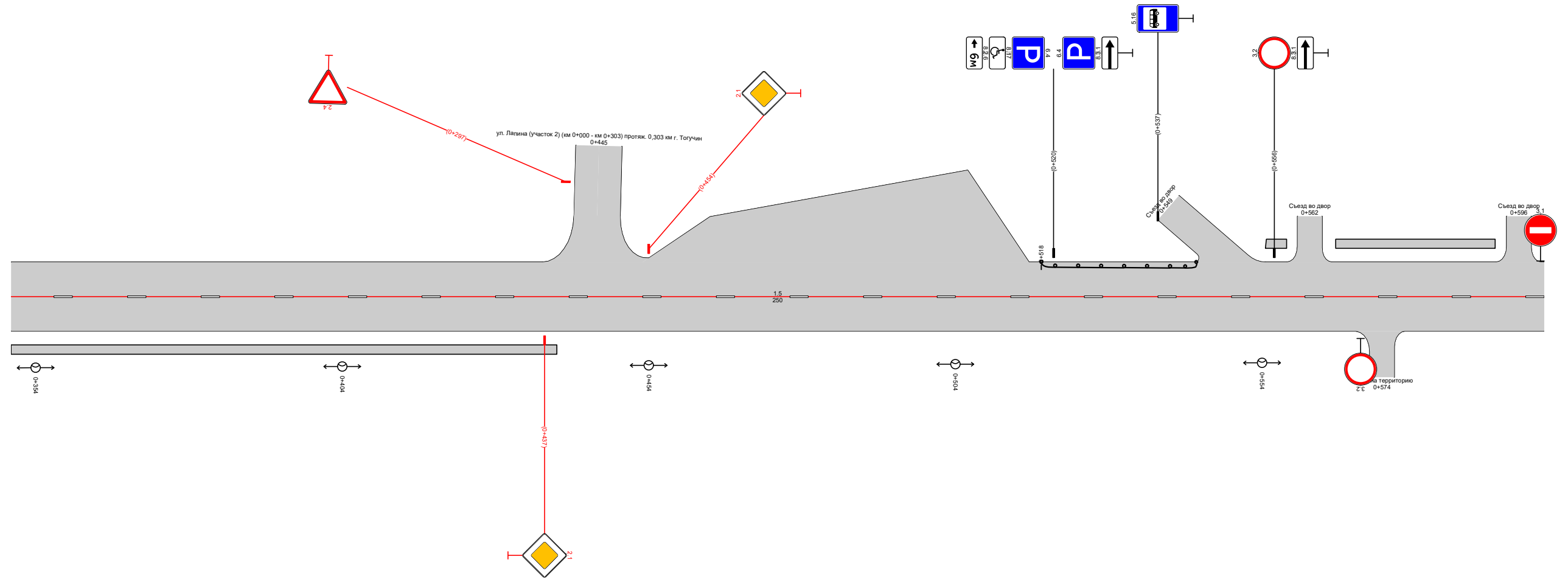
ПОДД г. Тогуучин
 ул. Лапина (участок 1) (км 0+000 - км 1+256) протяж. 1,256 км г. Тогуучин
 0+100-0+350
 1:750



| | | | |
|--|-------------------|--|-------|
| Видимость в прямом направлении | | 0+187  <200 | 0+350 |
| Дорожная разметка справа | | 15 0+100 - 0+350 | |
| Дорожные ограждения и направляющие устройства справа | На разделительной | | |
| | На обочине | | |
| Тротуары справа | | 0+100 - 0+350, (250 м), а/д, ш. 1,0 м | |

| | | | |
|---|-------------------|--------------------------------|------------------------------------|
| Тротуары слева | | 0+554 - 0+588 (4 м) 1/8 ш 10 м | 0+566 - 0+592 (26 м), а/д, ш 1,0 м |
| Дорожные ограждения и направляющие устройства слева | На обочине | ДО (141) 0+518 - 0+543 | |
| | На разделительной | | |
| Дорожная разметка слева | | | |
| Элементы в плане | | | |
| Продольный профиль | | R=6849, L=289 | R=4636, L=387 |
| Видимость в обратном направлении | | 0+483 | 0+576 <100-383> <200 0+600 |

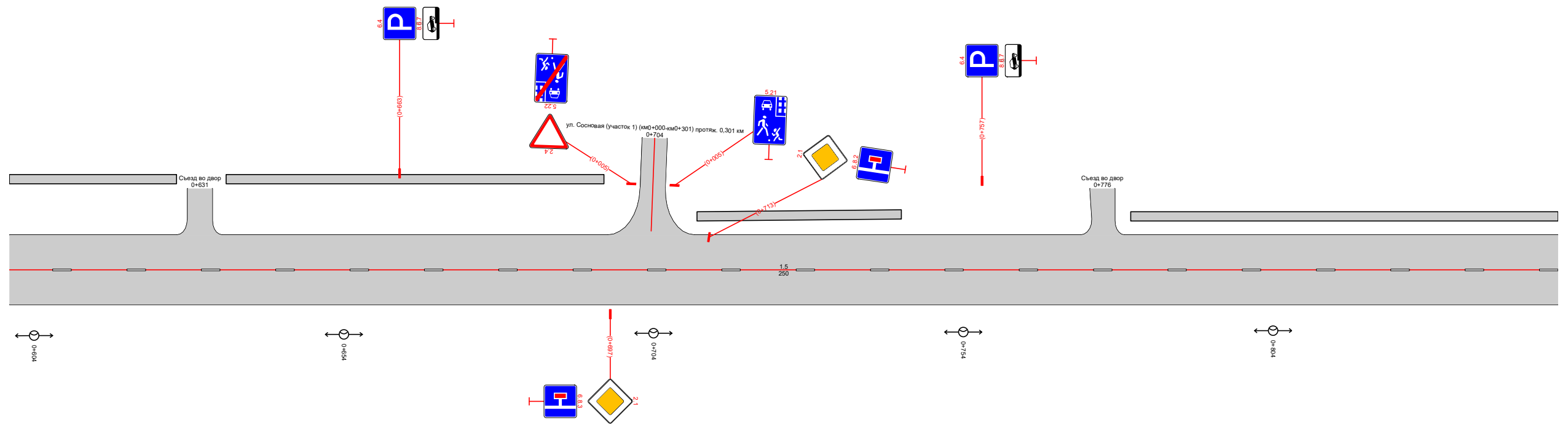
ПОДД г. Тогуучин
 ул. Лапина (участок 1) (км 0+000 - км 1+256) протяж. 1,256 км г. Тогуучин
 0+350-0+600
 1:750



| | | | |
|--|-------------------|-------------------------------------|-------|
| Видимость в прямом направлении | | <200 | 0+383 |
| Дорожная разметка справа | | 15 0+350 - 0+600 | |
| Дорожные ограждения и направляющие устройства справа | На разделительной | | |
| | На обочине | | |
| Тротуары справа | | 0+350 - 0+439, (89 м), а/д, ш 1,0 м | |

| | | | | | |
|---|-------------------|-------------------------------------|-------------------------------------|-------------------------------------|-------------------------------------|
| Тротуары слева | | 0+600 - 0+627, (27 м), а/б, ш 1,0 м | 0+635 - 0+696, (61 м), а/б, ш 1,0 м | 0+711 - 0+744, (33 м), а/б, ш 1,0 м | 0+781 - 0+850, (69 м), а/б, ш 1,0 м |
| Дорожные ограждения и направляющие устройства слева | На обочине | | | | |
| | На разделительной | | | | |
| Дорожная разметка слева | | | | | |
| Элементы в плане | | R=190, L=23 | | | |
| Продольный профиль | | R=4636, L=387 | | | |
| Видимость в обратном направлении | | -200 | | | |

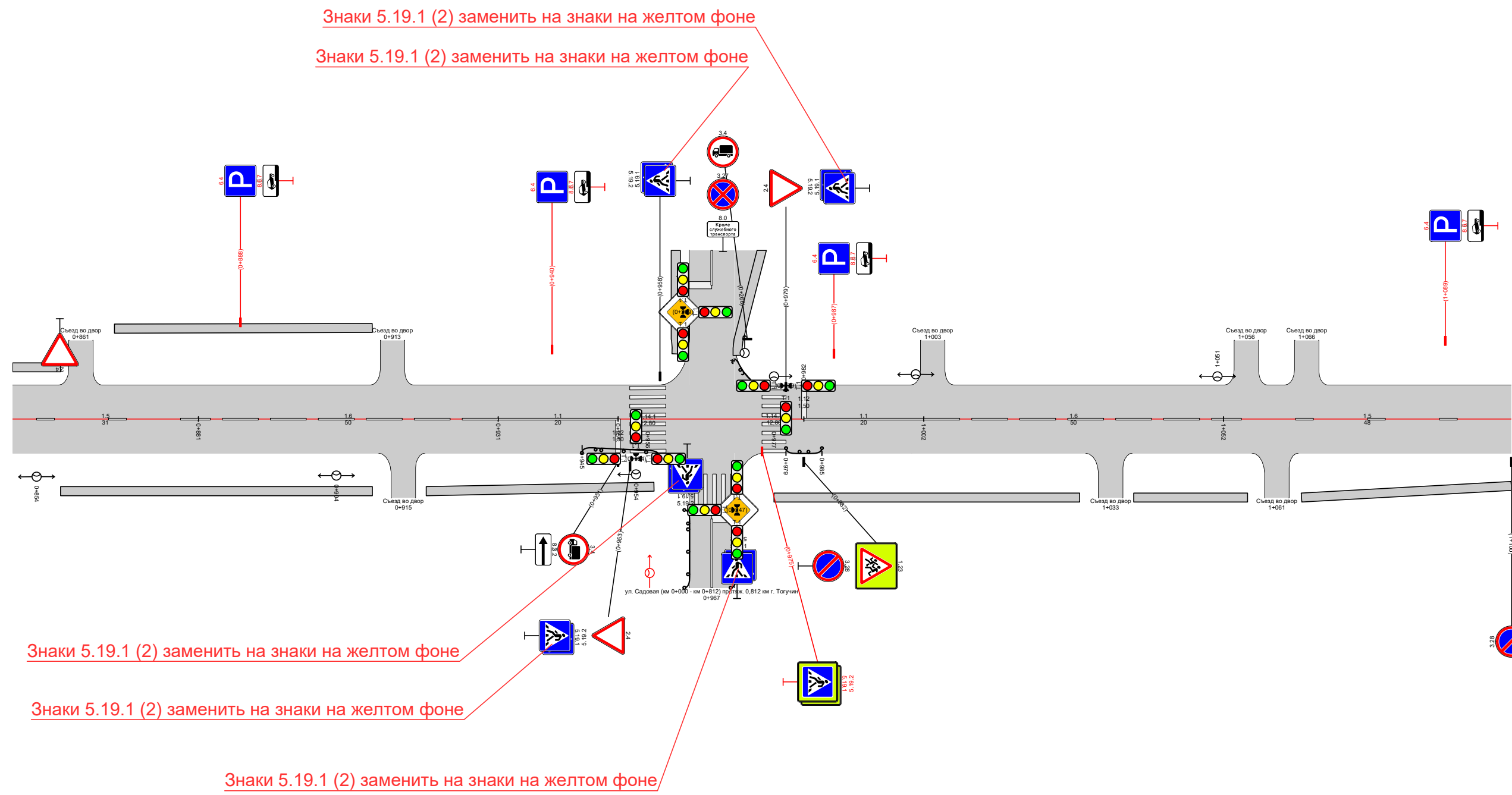
ПОДД г. Тогуучин
 ул. Лапина (участок 1) (км 0+000 - км 1+256) протяж. 1,256 км г. Тогуучин
 0+600-0+850
 1:750



| | | |
|--|-------------------|---------------------|
| Видимость в прямом направлении | | |
| Дорожная разметка справа | | 15 0+600 - 0+850 |
| Дорожные ограждения и направляющие устройства справа | На разделительной | |
| | На обочине | |
| Тротуары справа | | |

| | | | | | |
|---|-------------------|---------------|------------------------|------------------------------------|---------------|
| Тротуары слева | | 0+850 | 0+858 (8 м) а/д ш 10 м | 0+867 - 0+910, (43 м), а/д, ш 10 м | |
| Дорожные ограждения и направляющие устройства слева | На обочине | | | | |
| | На разделительной | | | | |
| Дорожная разметка слева | | | | | |
| Элементы в плане | | | | | |
| Продольный профиль | | R=4636, L=387 | | R=5935, L=193 | R=5958, L=193 |
| Видимость в обратном направлении | | | | | |

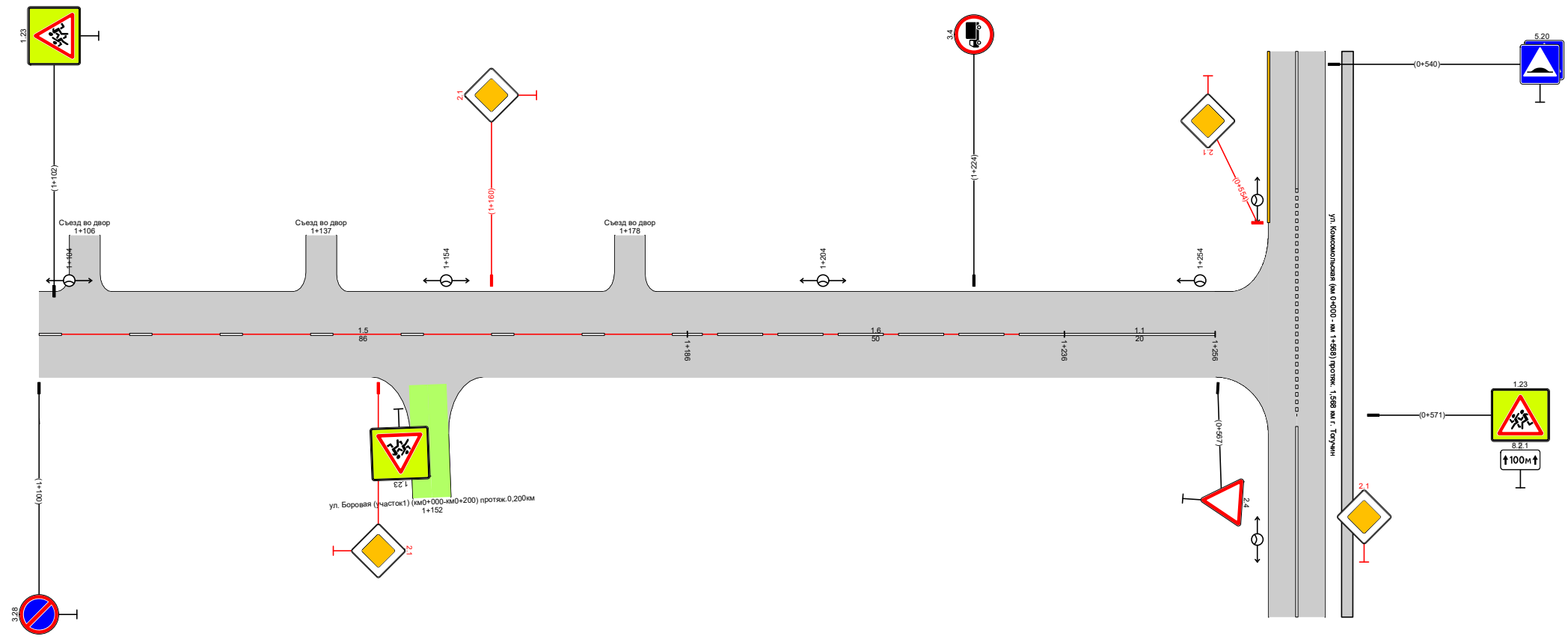
ПОДД г. Тогуучин
 ул. Лапина (участок 1) (км 0+000 - км 1+256) протяж. 1,256 км г. Тогуучин
 0+850-1+100
 1:750





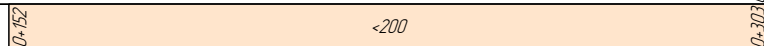
| | | | | | | | |
|--|-------------------|------------------------------------|------------------------------------|---------------------------|---------------------------|------------------------------------|------------------------------------|
| Видимость в прямом направлении | | | | | | | |
| Дорожная разметка справа | | 15 0+850 - 0+881 | 16 0+881 - 0+931 | 11 0+931 - 0+951 | 11 0+982 - 1+002 | 16 1+002 - 1+052 | 15 1+052 - 1+100 |
| Дорожные ограждения и направляющие устройства справа | На разделительной | | | | | | |
| | На обочине | | | | | | |
| Тротуары справа | | 0+858 - 0+910, (52 м), а/д, ш 10 м | 0+919 - 0+957, (38 м), а/д, ш 10 м | до 1+111 0+945 - 0+954 | до 1+111 1+979 - 0+988 | 0+977 - 1+028, (51 м), а/д, ш 10 м | 1+037 - 1+056, (19 м), а/д, ш 10 м |
| | | 1+065 - 1+100, (35 м), а/д, ш 10 м | | | | | |

| | | |
|---|-------------------|---------------|
| Тротуары слева | | |
| Дорожные ограждения и направляющие устройства слева | На обочине | |
| | На разделительной | |
| Дорожная разметка слева | | |
| Элементы в плане | | |
| Продольный профиль | | R=5958, L=193 |
| Видимость в обратном направлении | | |

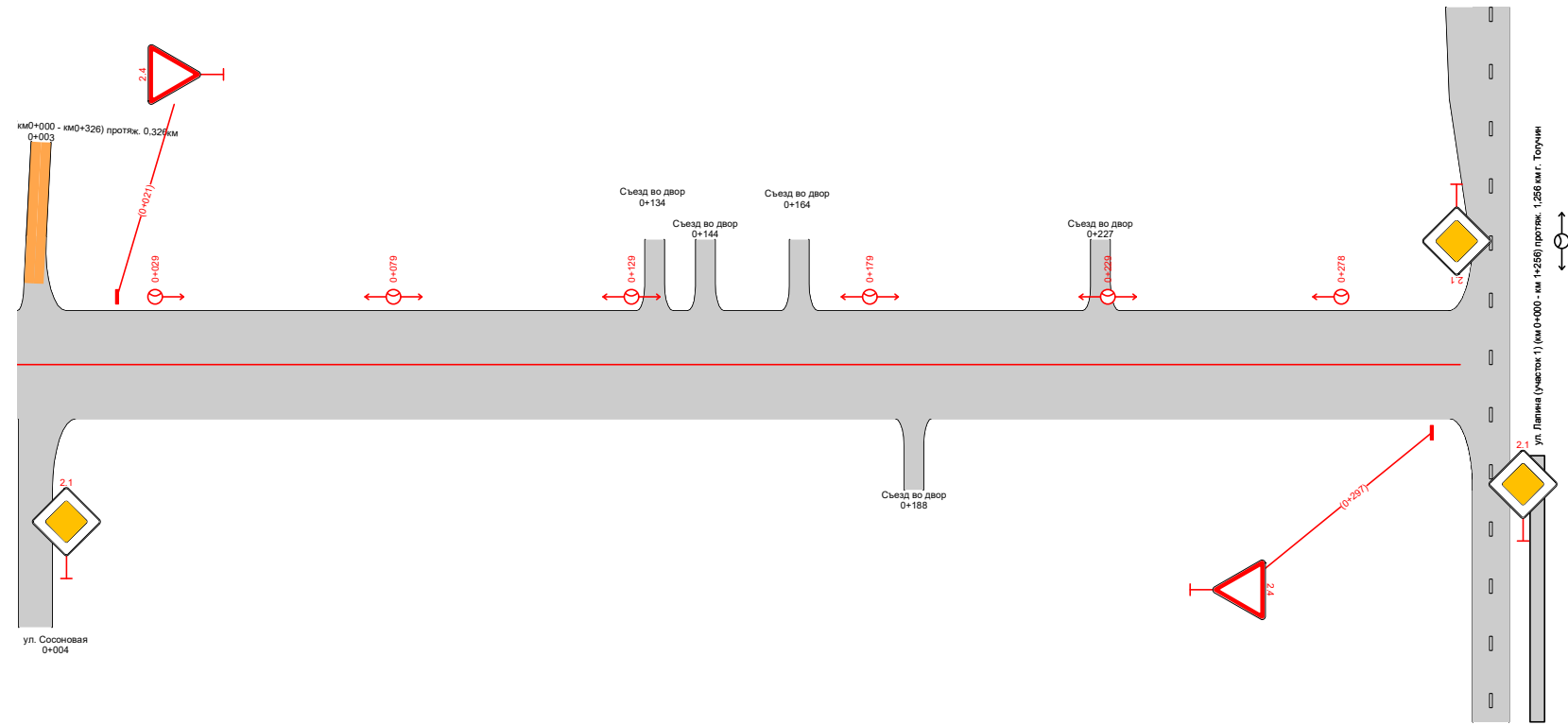
ПОДД г. Тогуучин
 ул. Лапина (участок 1) (км 0+000 - км 1+256) протяж. 1,256 км г. Тогуучин
 1+100-1+350
 1:750



| | | | | |
|--|-------------------|---------------------|---------------------|---------------------|
| Видимость в прямом направлении | | | | |
| Дорожная разметка справа | | 15 1+100 - 1+186 | 16 1+186 - 1+236 | 11 1+236 - 1+256 |
| Дорожные ограждения и направляющие устройства справа | На разделительной | | | |
| | На обочине | | | |
| Тротуары справа | | | | |

| | | |
|---|-------------------|---|
| Тротуары слева | | |
| Дорожные ограждения и направляющие устройства слева | На обочине | |
| | На разделительной | |
| Дорожная разметка слева | | |
| Элементы в плане | |  |
| Продольный профиль | |  |
| Видимость в обратном направлении | |  |

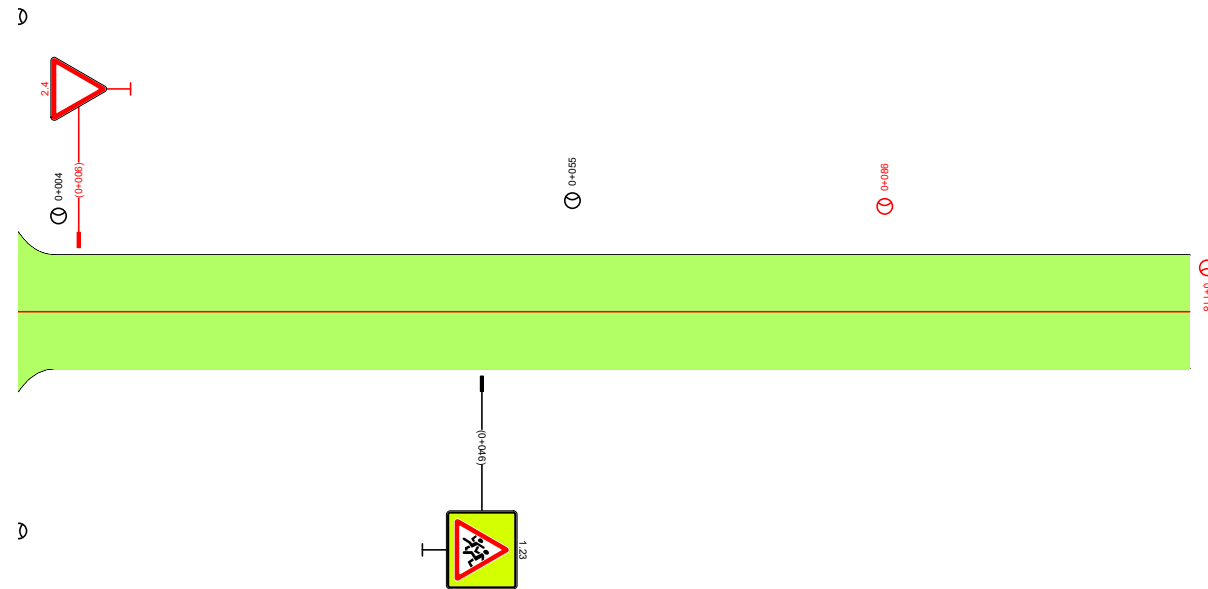
ПОДД г. Тагучин
 ул. Лапина (участок 2) (км 0+000 - км 0+303) протяж. 0,303 км г. Тагучин
 0+000-0+453
 1:1500



| | | |
|--|-------------------|--|
| Видимость в прямом направлении | | |
| Дорожная разметка справа | | |
| Дорожные ограждения и направляющие устройства справа | На разделительной | |
| | На обочине | |
| Тротуары справа | | |

| | | |
|---|-------------------|---------------|
| Тротуары слева | | |
| Дорожные ограждения и направляющие устройства слева | На обочине | |
| | На разделительной | |
| Дорожная разметка слева | | |
| Элементы в плане | | |
| Продольный профиль | | R=3716, L=124 |
| Видимость в обратном направлении | | |

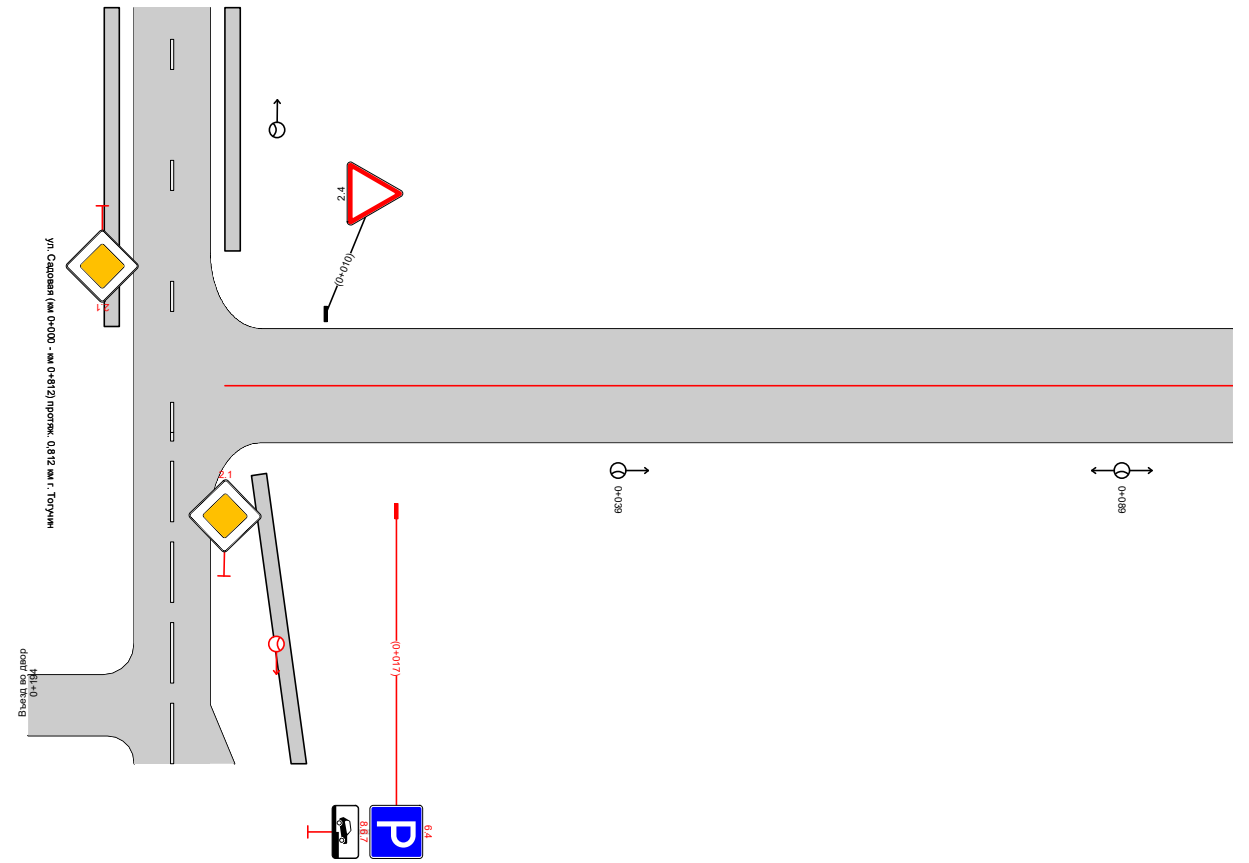
ул. Добролюбова (участок 1) (км 0+000 - км 0+124) протяж. 0,124 км г. Тагучин
 ПОДД г. Тагучин
 0+000-0+124
 1:750



| | | |
|--|-------------------|--|
| Видимость в прямом направлении | | |
| Дорожная разметка справа | | |
| Дорожные ограждения и направляющие устройства справа | На разделительной | |
| | На обочине | |
| Тротуары справа | | |

| | | |
|---|-------------------|--|
| Тротуары слева | | |
| Дорожные ограждения и направляющие устройства слева | На обочине | |
| | На разделительной | |
| Дорожная разметка слева | | |
| Элементы в плане | | |
| Продольный профиль | | 0+000 R=6900, L=259 |
| Видимость в обратном направлении | | |

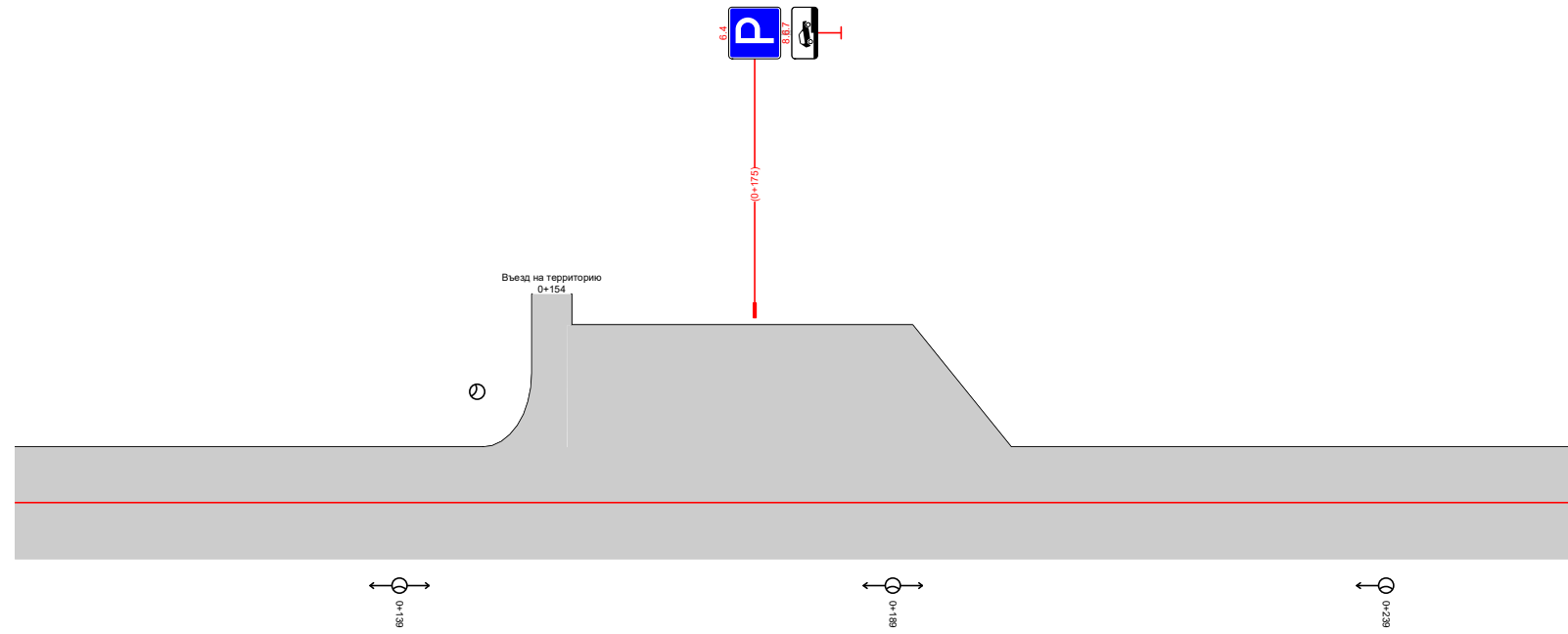
ПОДД 2. Тогуучин
 ул. Добролюбова (участок 2) (км 0+000 - км 0+259) протяж. 0,259 км г. Тогуучин
 -0+150-0+100
 1:750



| | | |
|--|-------------------|--|
| Видимость в прямом направлении | | |
| Дорожная разметка справа | | |
| Дорожные ограждения и направляющие устройства справа | На разделительной | |
| | На обочине | |
| Тротуары справа | | |

| | | |
|---|-------------------|---------------|
| Тротуары слева | | |
| Дорожные ограждения и направляющие устройства слева | На обочине | |
| | На разделительной | |
| Дорожная разметка слева | | |
| Элементы в плане | | |
| Продольный профиль | | R=6900, L=259 |
| Видимость в обратном направлении | | |

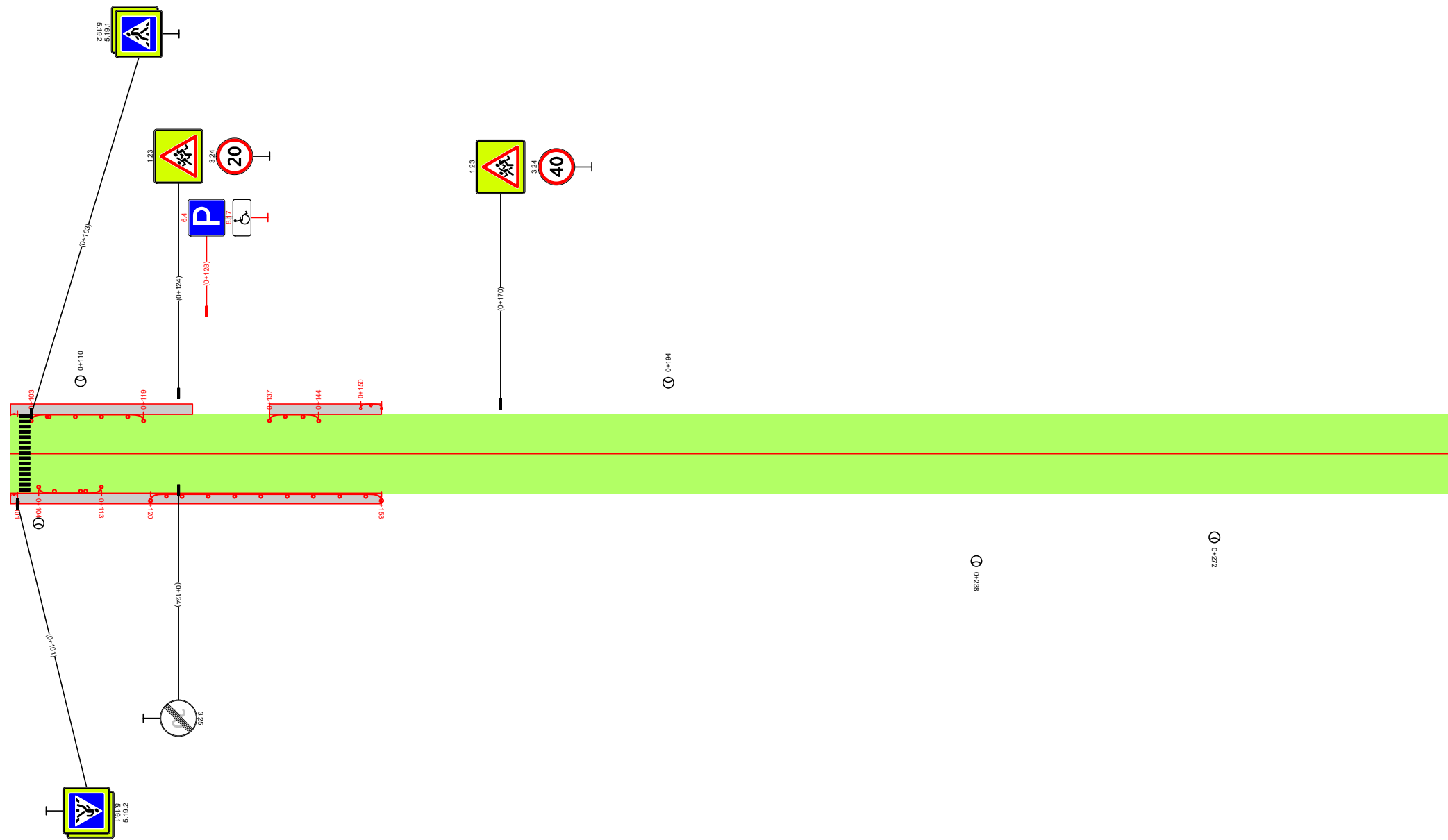
ПОДД г. Тагучин
 ул. Добролюбова (участок 2) (км 0+000 - км 0+259) протяж. 0,259 км г. Тагучин
 0+100-0+259
 1:750



| | | |
|--|-------------------|--|
| Видимость в прямом направлении | | |
| Дорожная разметка справа | | |
| Дорожные ограждения и направляющие устройства справа | На разделительной | |
| | На обочине | |
| Тротуары справа | | |

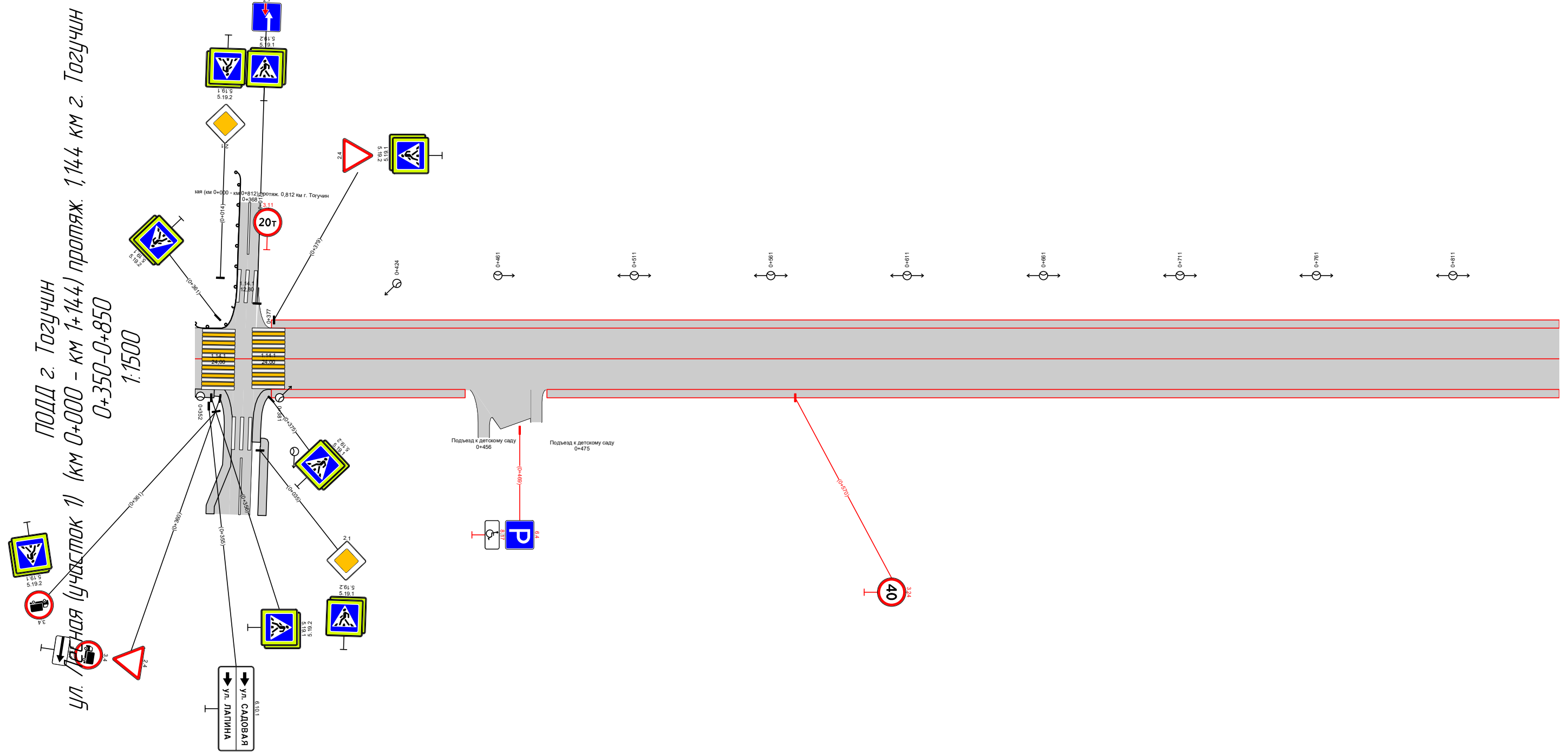
| | | | | | |
|---|-------------------|-------------------------------------|--------------------------|-------------------------------------|--|
| Тротуары слева | | 0+100 - 0+126, 126 м, а/д, ш. 1,0 м | | 0+137 - 0+153, 116 м, а/д, ш. 1,0 м | |
| Дорожные ограждения и направляющие устройства слева | На обочине | ДО (УИ) 0+103 - 0+119 | ДО (УИ) 0+137 - 0+144 | ДО (УИ) 0+150 - 0+153 | |
| | На разделительной | | | | |
| Дорожная разметка слева | | | | | |
| Элементы в плане | | | | | |
| Продольный профиль | | R=801216, L=154 | | L=154 | |
| Видимость в обратном направлении | | | | | |

ПОДД г. Тагучин
 ул. Беллинского (км 0+000 - км 0+307) протяж. 0,307 км г. Тагучин
 0+100-0+307
 1:750



| | | | | | |
|--|-------------------|-------------------------------------|--------------------------|--|--|
| Видимость в прямом направлении | | | | | |
| Дорожная разметка справа | | | | | |
| Дорожные ограждения и направляющие устройства справа | На разделительной | | | | |
| | На обочине | ДО (УИ) 0+104 - 0+113 | ДО (УИ) 0+120 - 0+153 | | |
| Тротуары справа | | 0+100 - 0+153, 153 м, а/д, ш. 1,0 м | | | |

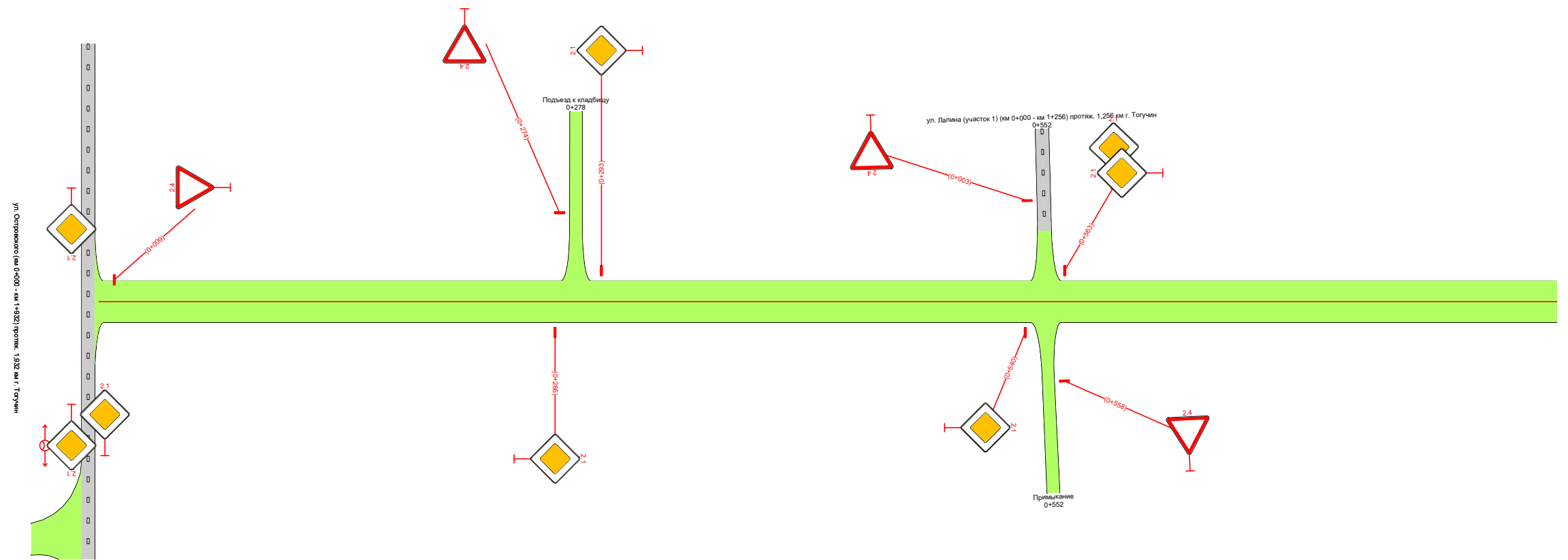
| | | | |
|---|-------------------|--------------------------------------|---|
| Тротуары слева | | 0+378 - 0+850, (472 м), а/д, ш. 10 м | |
| Дорожные ограждения и направляющие устройства слева | На обочине | | |
| | На разделительной | | |
| Дорожная разметка слева | | | |
| Элементы в плане | | 0+357 152 0+370 | 0+445 R=63, L=24 0+468 R=61, L=24 0+507 |
| Продольный профиль | | R=9736, L=4.77 | R=11074, L=286 0+767 α=22 L=87 |
| Видимость в обратном направлении | | 0+577 <200 0+677 | |



| | | | | | | | | |
|--|-------------------|------------------------------------|-------------------------------------|------|--------------------------------------|-------|------|-------|
| Видимость в прямом направлении | | <200 | 0+377 | <100 | 0+408 | 0+753 | <200 | 0+850 |
| Дорожная разметка справа | | | | | | | | |
| Дорожные ограждения и направляющие устройства справа | На разделительной | | | | | | | |
| | На обочине | | | | | | | |
| Тротуары справа | | 0+350 - 0+372, (7 м), а/д, ш. 10 м | 0+378 - 0+449, (71 м), а/д, ш. 10 м | | 0+479 - 0+850, (371 м), а/д, ш. 10 м | | | |

| | | |
|---|-------------------|---|
| Тротуары слева | | |
| Дорожные ограждения и направляющие устройства слева | На обочине | |
| | На разделительной | |
| Дорожная разметка слева | | |
| Элементы в плане | | |
| Продольный профиль | | 0+000 L=850 α=0 |
| Видимость в обратном направлении | | |

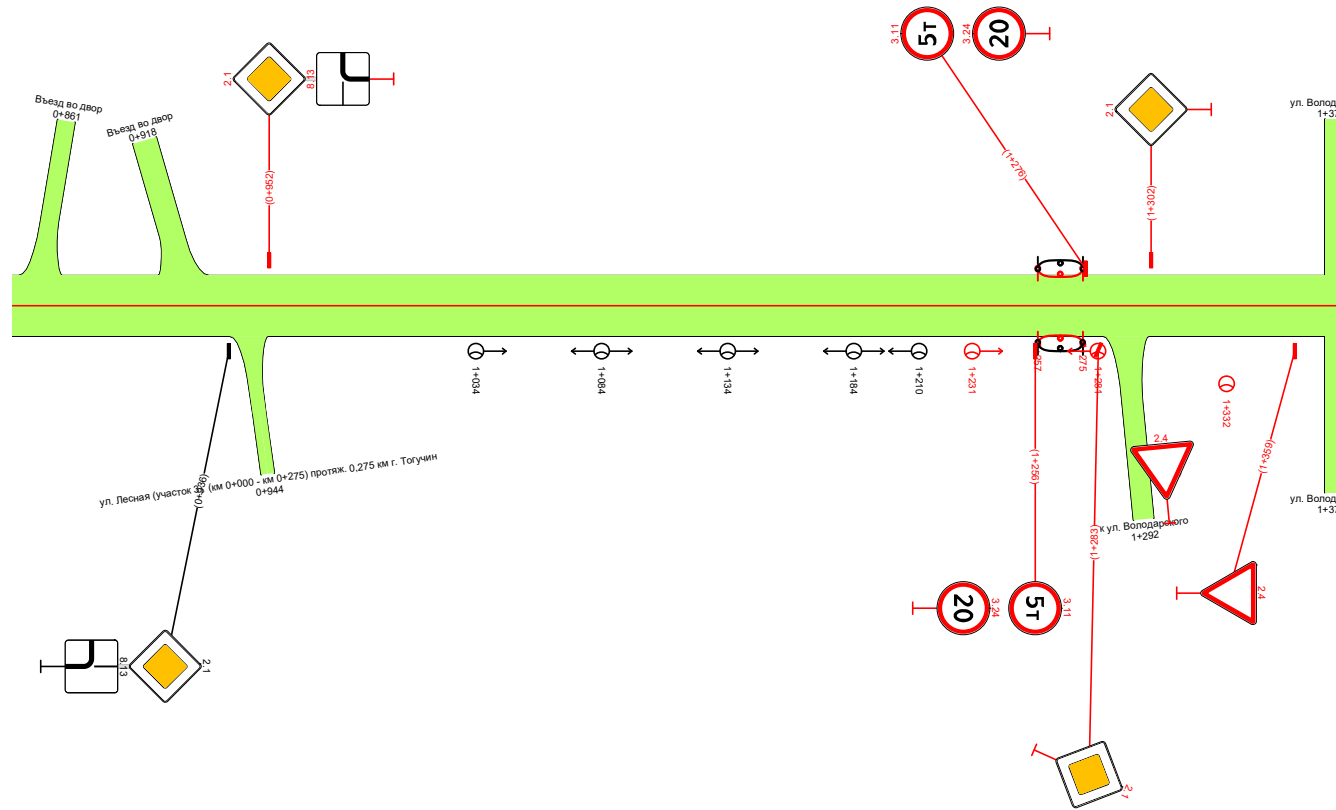
ПОДД г. Тогуучин
 ул. Лесная (участок 2) (км 0+000 - км 1+515) протяж. 1,515 км г. Тогуучин
 -0+150-0+850
 1:3000



| | | |
|--|-------------------|--|
| Видимость в прямом направлении | | |
| Дорожная разметка справа | | |
| Дорожные ограждения и направляющие устройства справа | На разделительной | |
| | На обочине | |
| Тротуары справа | | |

| | | |
|---|-------------------|--------------------------|
| Тротуары слева | | |
| Дорожные ограждения и направляющие устройства слева | На обочине | до 1/10 1:257 - 1:275 |
| | На разделительной | |
| Дорожная разметка слева | | |
| Элементы в плане | | |
| Продольный профиль | | $\alpha=0$ |
| Видимость в обратном направлении | | $L=526$ |

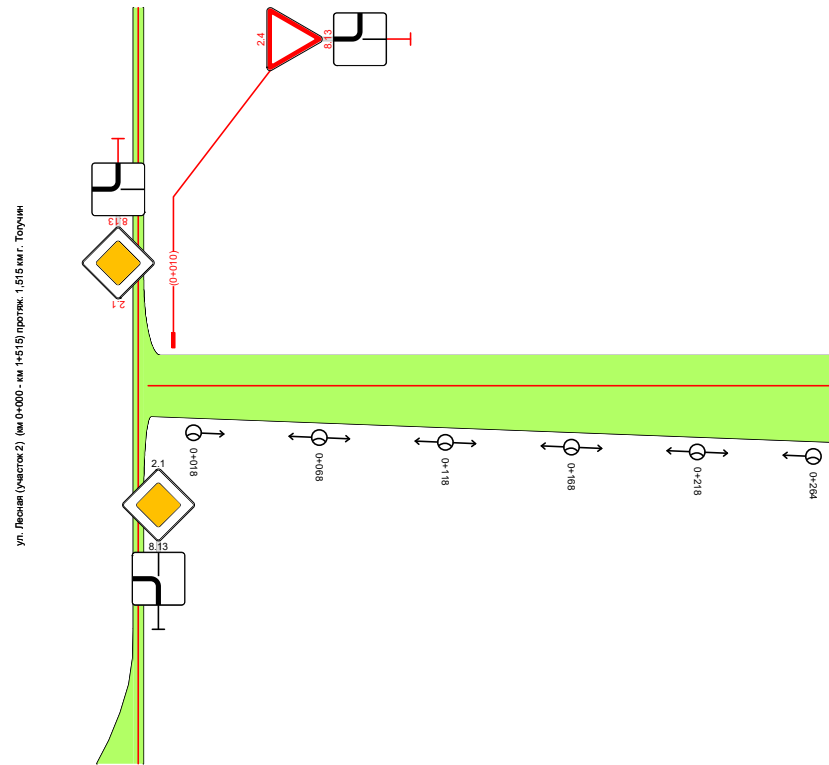
ПОДД. г. Тогуучин
 ул. Лесная (участок 2) (км 0+000 - км 1+515) протяж. 1,515 км г. Тогуучин
 0+850-1+376
 1:3000



| | | |
|--|-------------------|--------------------------|
| Видимость в прямом направлении | | |
| Дорожная разметка справа | | |
| Дорожные ограждения и направляющие устройства справа | На разделительной | |
| | На обочине | до 1/10 1:257 - 1:275 |
| Тротуары справа | | |

| | | |
|---|-------------------|--|
| Тротуары слева | | |
| Дорожные ограждения и направляющие устройства слева | На обочине | |
| | На разделительной | |
| Дорожная разметка слева | | |
| Элементы в плане | | |
| Продольный профиль | | |
| Видимость в обратном направлении | | |

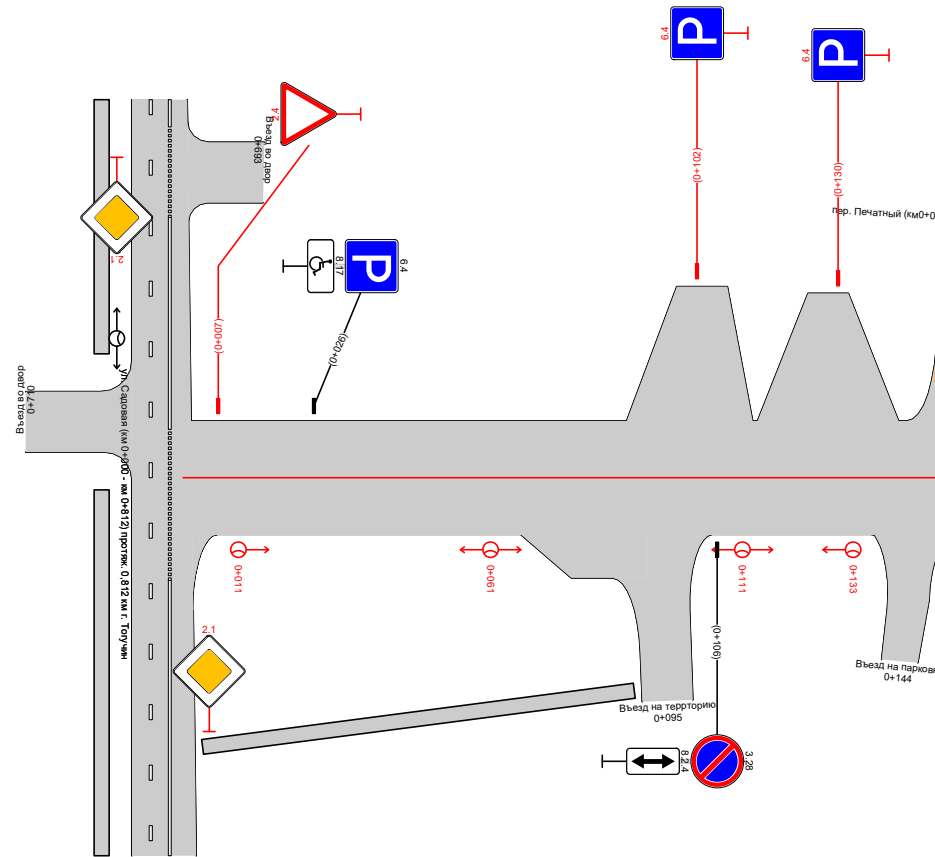
ул. Лесная (участок 3) (км 0+000 - км 0+275) протяж. 0,275 км г. Тогучин
 ПОДД г. Тогучин
 -0+150-0+275
 1:3000



| | | |
|--|-------------------|--|
| Видимость в прямом направлении | | |
| Дорожная разметка справа | | |
| Дорожные ограждения и направляющие устройства справа | На разделительной | |
| | На обочине | |
| Тротуары справа | | |

| | | |
|---|-------------------|---------------|
| Тротуары слева | | |
| Дорожные ограждения и направляющие устройства слева | На обочине | |
| | На разделительной | |
| Дорожная разметка слева | | |
| Элементы в плане | | |
| Продольный профиль | | R=6170, L=149 |
| Видимость в обратном направлении | | |

ПОДД г. Тогуучин
 ул. Театральная (км 0+000 – км 0+149) протяж. 0,149 км г. Тогуучин
 -0+150-0+153
 1:1500



| | | |
|--|-------------------|--|
| Видимость в прямом направлении | | |
| Дорожная разметка справа | | |
| Дорожные ограждения и направляющие устройства справа | На разделительной | |
| | На обочине | |
| Тротуары справа | | |

| | | |
|---|-------------------|--|
| Тротуары слева | | |
| Дорожные ограждения и направляющие устройства слева | На обочине | |
| | На разделительной | |
| Дорожная разметка слева | | |
| Элементы в плане | | |
| Продольный профиль | | |
| Видимость в обратном направлении | | |

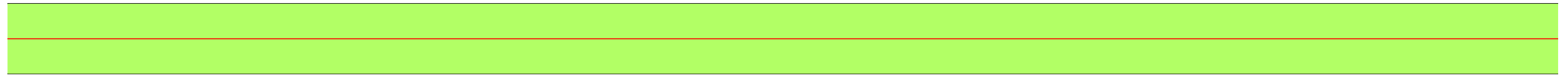
ПОДД г. Тагучин
 ул. Челюскинцев (участок 1) (км 0+000 - км 2+770) протяж. 2,770 км г. Тагучин
 0+000-1+000
 1:3000




| | | |
|--|-------------------|--|
| Видимость в прямом направлении | | |
| Дорожная разметка справа | | |
| Дорожные ограждения и направляющие устройства справа | На разделительной | |
| | На обочине | |
| Тротуары справа | | |

| | | |
|---|-------------------|--|
| Тротуары слева | | |
| Дорожные ограждения и направляющие устройства слева | На обочине | |
| | На разделительной | |
| Дорожная разметка слева | | |
| Элементы в плане | | |
| Продольный профиль | | |
| Видимость в обратном направлении | | |

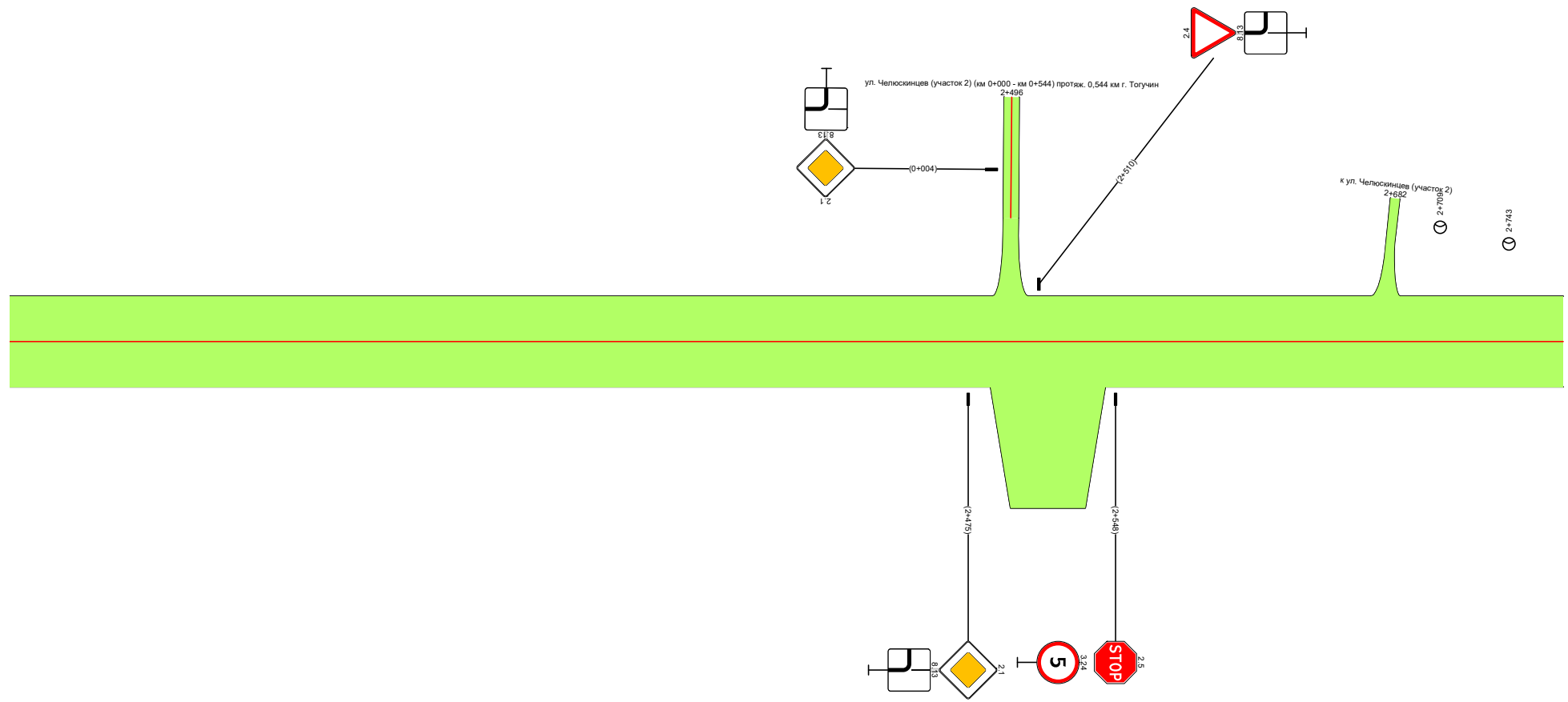
ПОДД г. Тагучин
 ул. Челюскинцев (участок 1) (км 0+000 - км 2+770) протяж. 2,770 км г. Тагучин
 1+000-2+000
 1:3000




| | | |
|--|-------------------|--|
| Видимость в прямом направлении | | |
| Дорожная разметка справа | | |
| Дорожные ограждения и направляющие устройства справа | На разделительной | |
| | На обочине | |
| Тротуары справа | | |

| | | |
|---|-------------------|--|
| Тротуары слева | | |
| Дорожные ограждения и направляющие устройства слева | На обочине | |
| | На разделительной | |
| Дорожная разметка слева | | |
| Элементы в плане | | |
| Продольный профиль | | R=162528, L=791  |
| Видимость в обратном направлении | | |

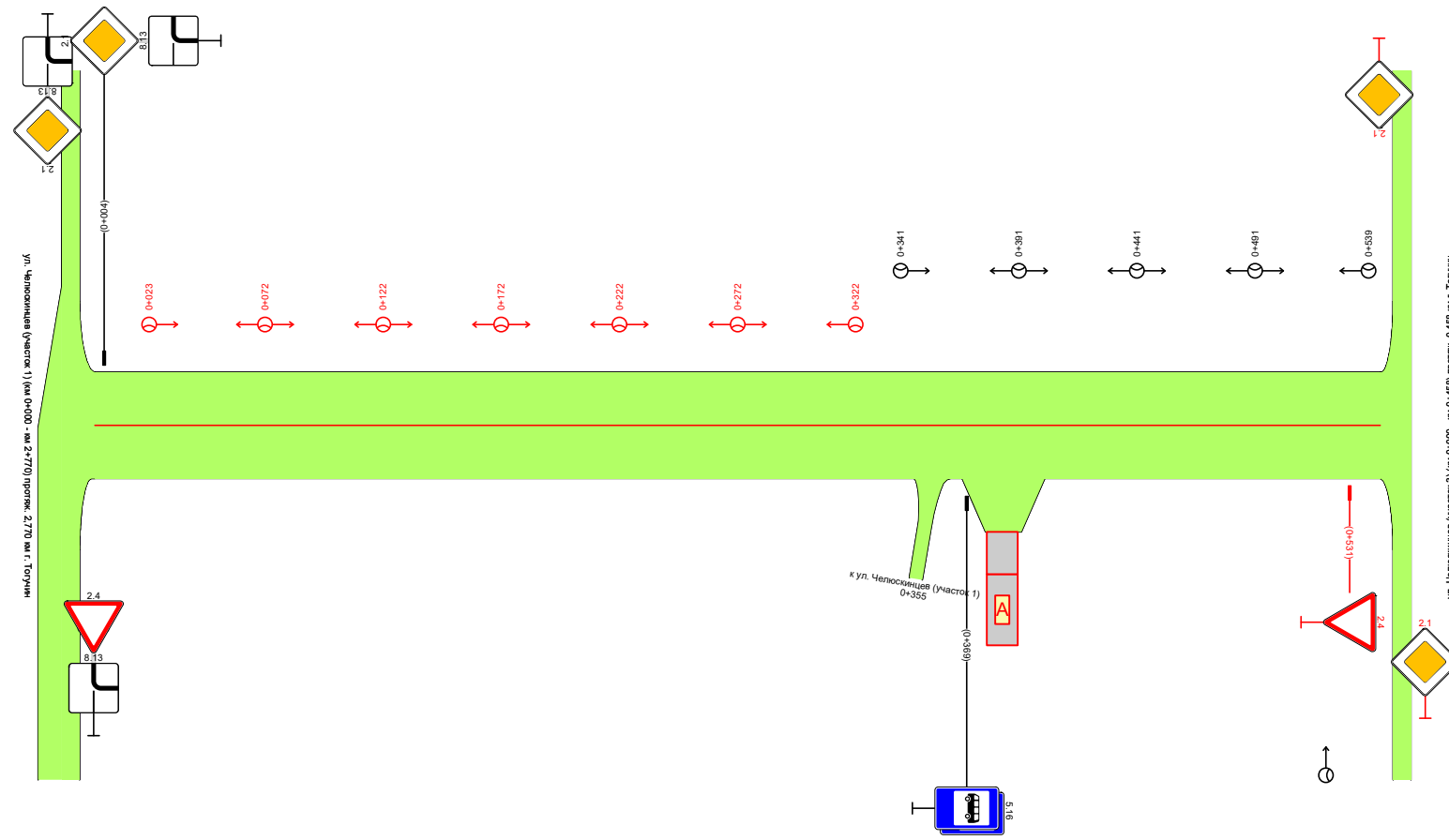
ПОДД г. Тогуучин
 ул. Челюскинцев (участок 1) (км 0+000 - км 2+770) протяж. 2,770 км г. Тогуучин
 2+000-2+770
 1:3000



| | | |
|--|-------------------|--|
| Видимость в прямом направлении | |  |
| Дорожная разметка справа | | |
| Дорожные ограждения и направляющие устройства справа | На разделительной | |
| | На обочине | |
| Тротуары справа | | |

ПОДД 2. Тогуучин
 ул. Челюскинцев (участок 2) (км 0+000 - км 0+544) протяж. 0,544 км г. Тогуучин
 -0+150-0+694
 1:3000

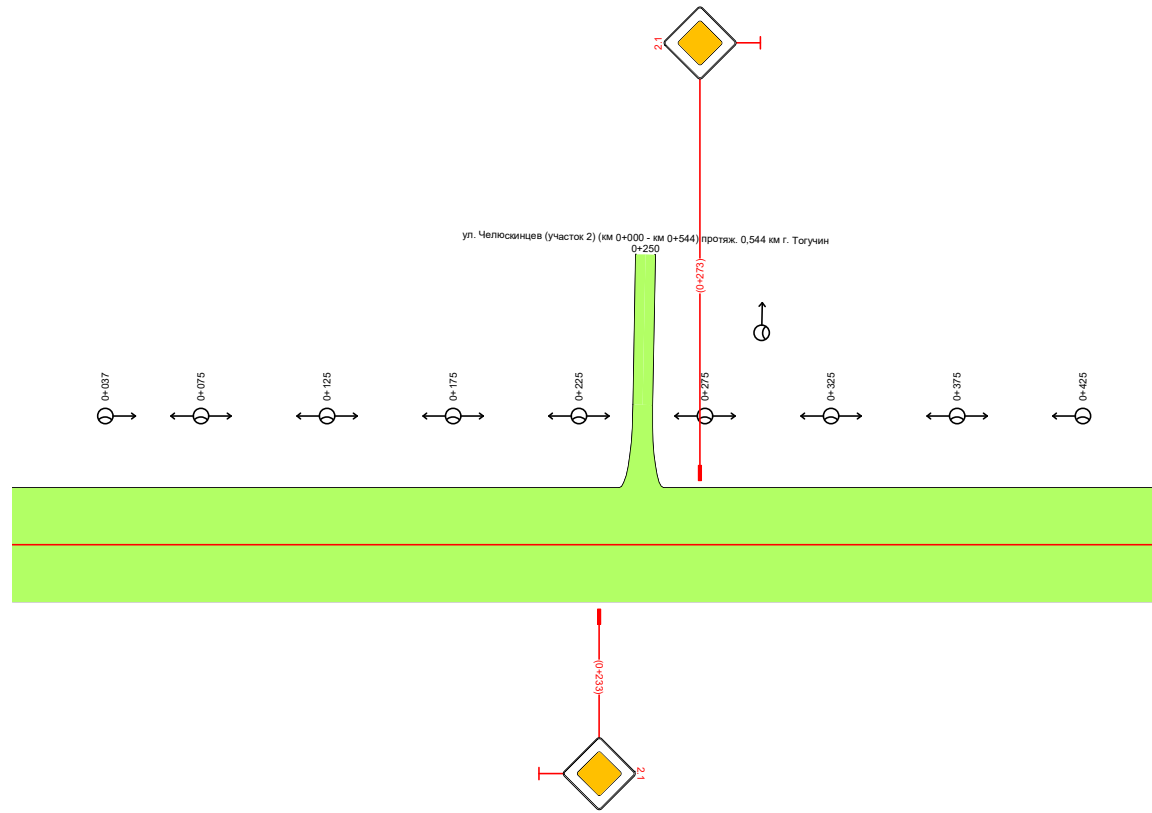
| | | |
|---|-------------------|--|
| Тротуары слева | | |
| Дорожные ограждения и направляющие устройства слева | На обочине | |
| | На разделительной | |
| Дорожная разметка слева | | |
| Элементы в плане | | |
| Продольный профиль | | |
| Видимость в обратном направлении | | |



| | | |
|--|-------------------|--|
| Видимость в прямом направлении | | |
| Дорожная разметка справа | | |
| Дорожные ограждения и направляющие устройства справа | На разделительной | |
| | На обочине | |
| Тротуары справа | | |

| | | |
|---|-------------------|---|
| Тротуары слева | | |
| Дорожные ограждения и направляющие устройства слева | На обочине | |
| | На разделительной | |
| Дорожная разметка слева | | |
| Элементы в плане | | |
| Продольный профиль | | $R=9325, L=367$ 0.367 $L=92$ $\alpha=2$ |
| Видимость в обратном направлении | | |

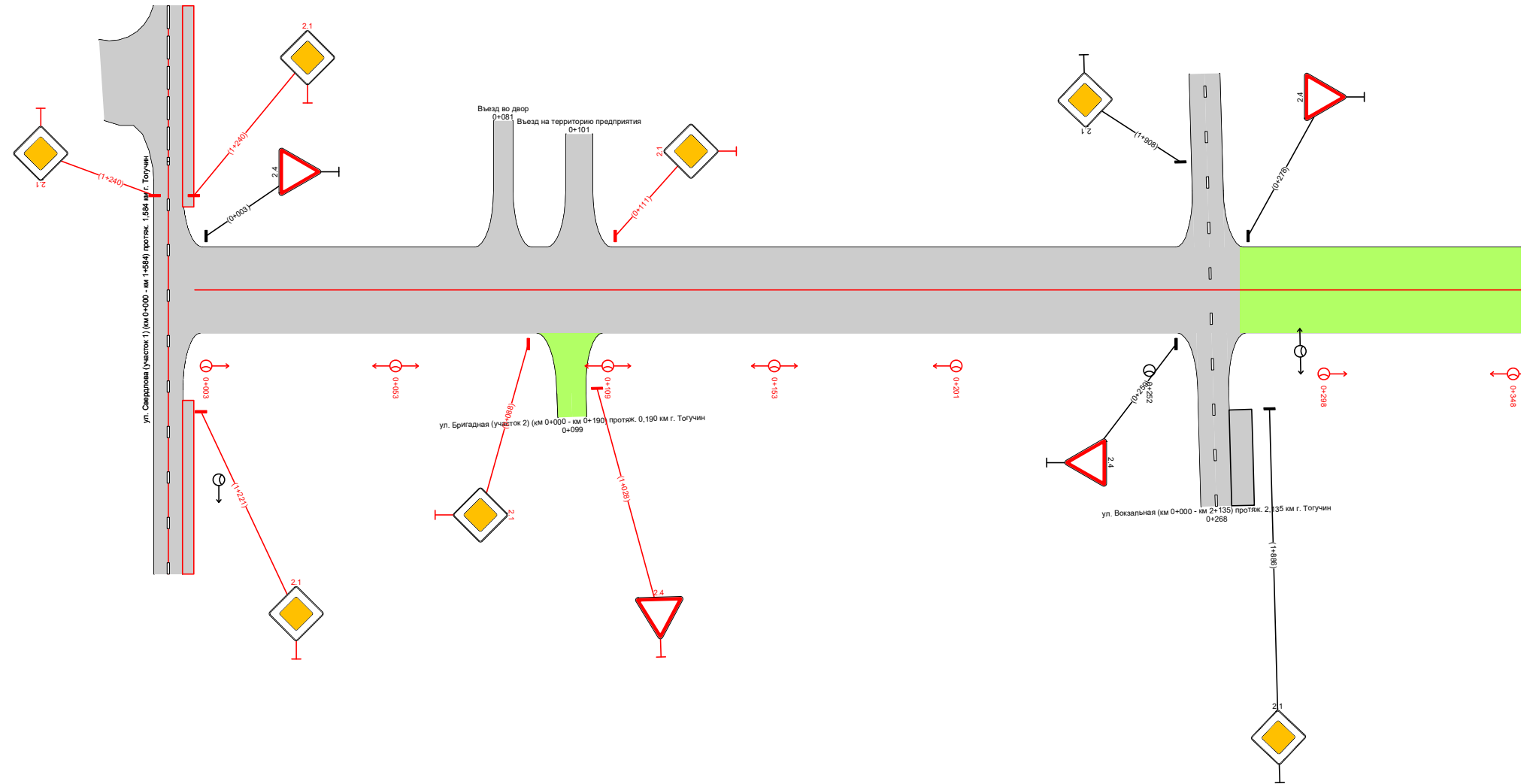
ПОДД 2. Тагучин
 ул. Челюскинцев (участок 3) (км 0+000 - км 0+458) протяж. 0,458 км г. Тагучин
 0+000-0+458
 1:3000



| | | |
|--|-------------------|----------------|
| Видимость в прямом направлении | | <200 0.183 |
| Дорожная разметка справа | | |
| Дорожные ограждения и направляющие устройства справа | На разделительной | |
| | На обочине | |
| Тротуары справа | | |

| | | |
|---|-------------------|--|
| Тротуары слева | | |
| Дорожные ограждения и направляющие устройства слева | На обочине | |
| | На разделительной | |
| Дорожная разметка слева | | |
| Элементы в плане | | |
| Продольный профиль | | |
| Видимость в обратном направлении | | |

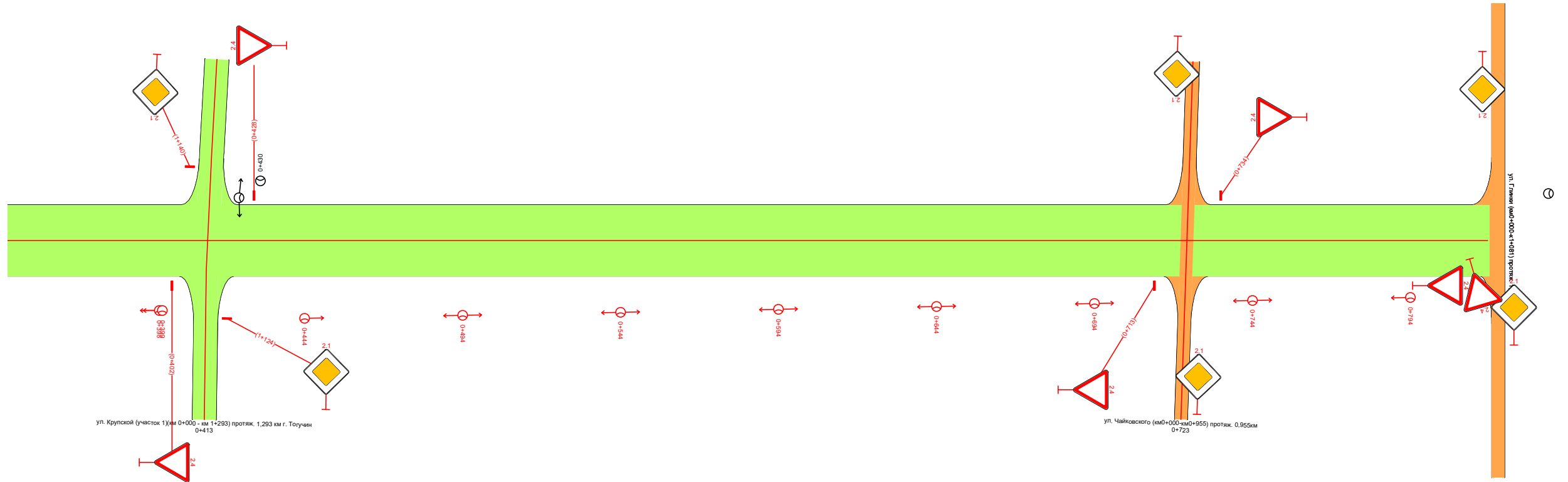
ПОДД 2. Тогуучин
 ул. Тамская (участки 1,2) (км 0+000 - км 0+818) протяж. 0,818 км
 -0+150-0+350
 1:1500



| | | |
|--|-------------------|--|
| Видимость в прямом направлении | | |
| Дорожная разметка справа | | |
| Дорожные ограждения и направляющие устройства справа | На разделительной | |
| | На обочине | |
| Тротуары справа | | |

| | | |
|---|-------------------|--|
| Тротуары слева | | |
| Дорожные ограждения и направляющие устройства слева | На обочине | |
| | На разделительной | |
| Дорожная разметка слева | | |
| Элементы в плане | | |
| Продольный профиль | | R=22440, L=364 R=6165, L=182 L=91 α=20 0+818 |
| Видимость в обратном направлении | | |

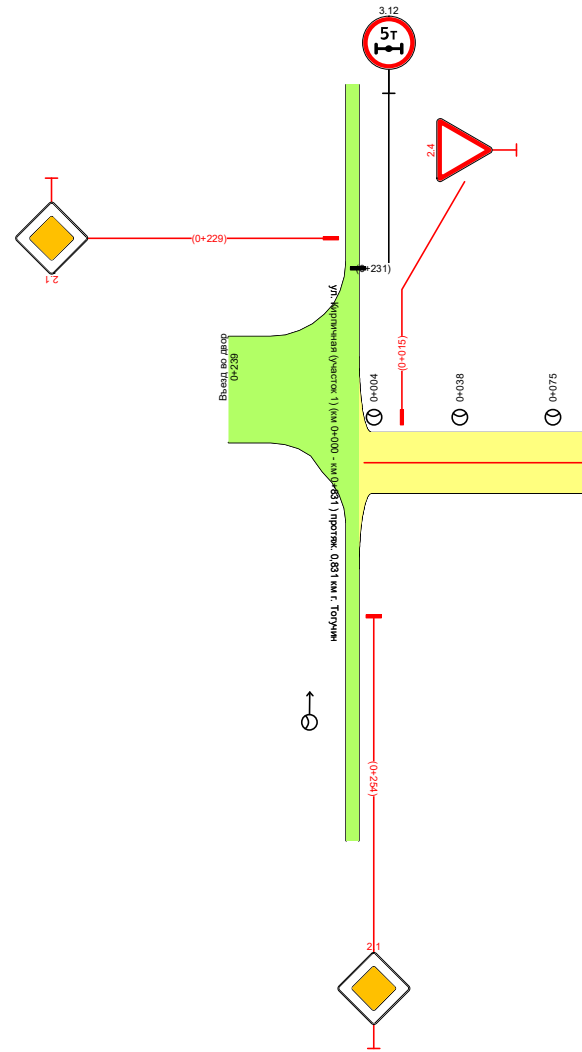
ПОДД 2. Тогуцин
 ул. Тамская (участки 1,2) (км 0+000 – км 0+818) протяж. 0,818 км
 0+350-0+850
 1:1500



| | | |
|--|-------------------|------------------------|
| Видимость в прямом направлении | | 0+437 -200 0+455 |
| Дорожная разметка справа | | |
| Дорожные ограждения и направляющие устройства справа | На разделительной | |
| | На обочине | |
| Тротуары справа | | |

| | | |
|---|-------------------|--|
| Тротуары слева | | |
| Дорожные ограждения и направляющие устройства слева | На обочине | |
| | На разделительной | |
| Дорожная разметка слева | | |
| Элементы в плане | | |
| Продольный профиль | | |
| Видимость в обратном направлении | | |

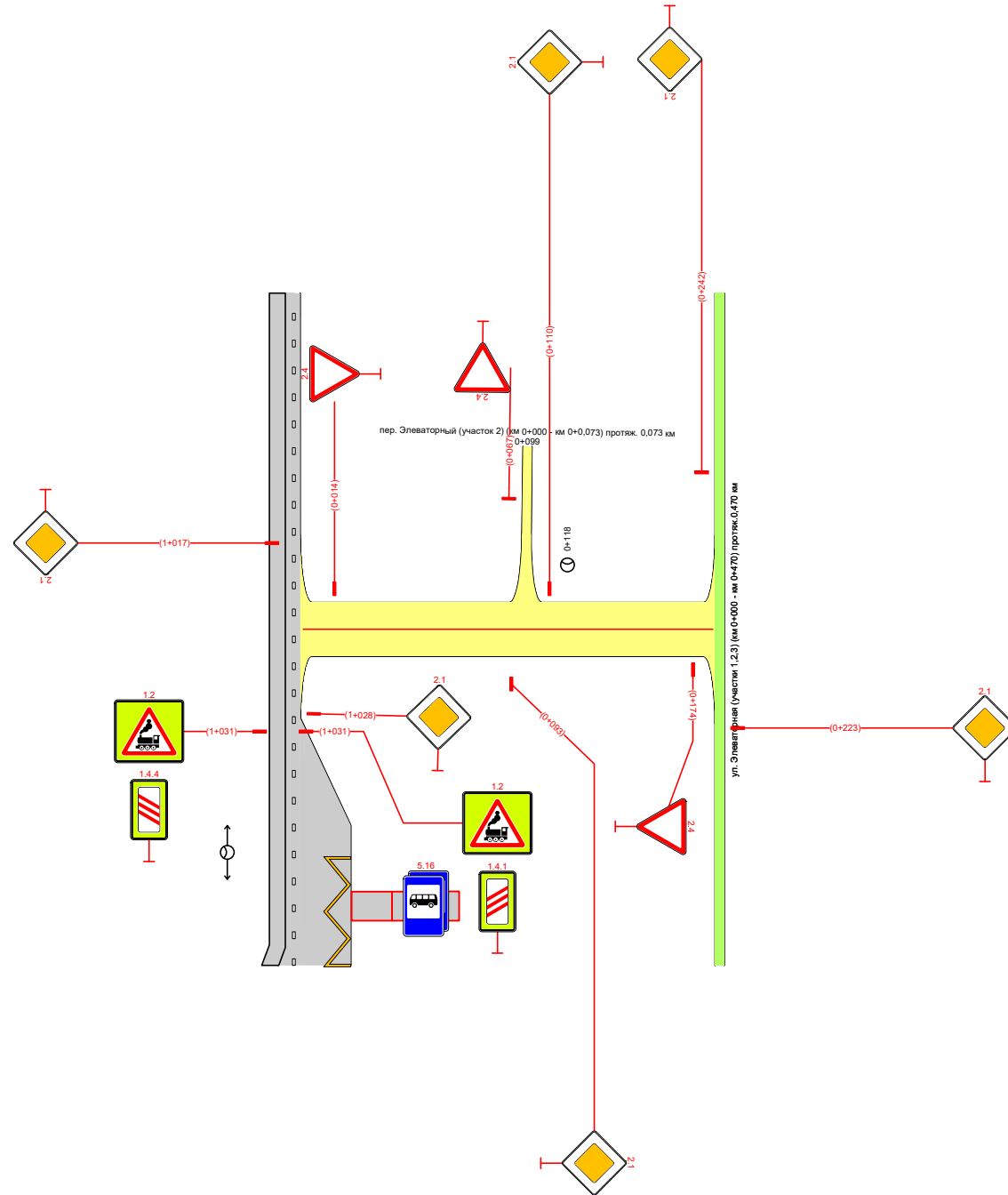
ПОДД. г. Тагучин
 пер. Кооперативный (км 0+000 - км 0+000) протж. 0,089 км
 -0+150-0+089
 1:3000




| | | |
|--|-------------------|--|
| Видимость в прямом направлении | | |
| Дорожная разметка справа | | |
| Дорожные ограждения и направляющие устройства справа | На разделительной | |
| | На обочине | |
| Тротуары справа | | |

| | | |
|---|-------------------|--|
| Тротуары слева | | |
| Дорожные ограждения и направляющие устройства слева | На обочине | |
| | На разделительной | |
| Дорожная разметка слева | | |
| Элементы в плане | | |
| Продольный профиль | | |
| Видимость в обратном направлении | | |

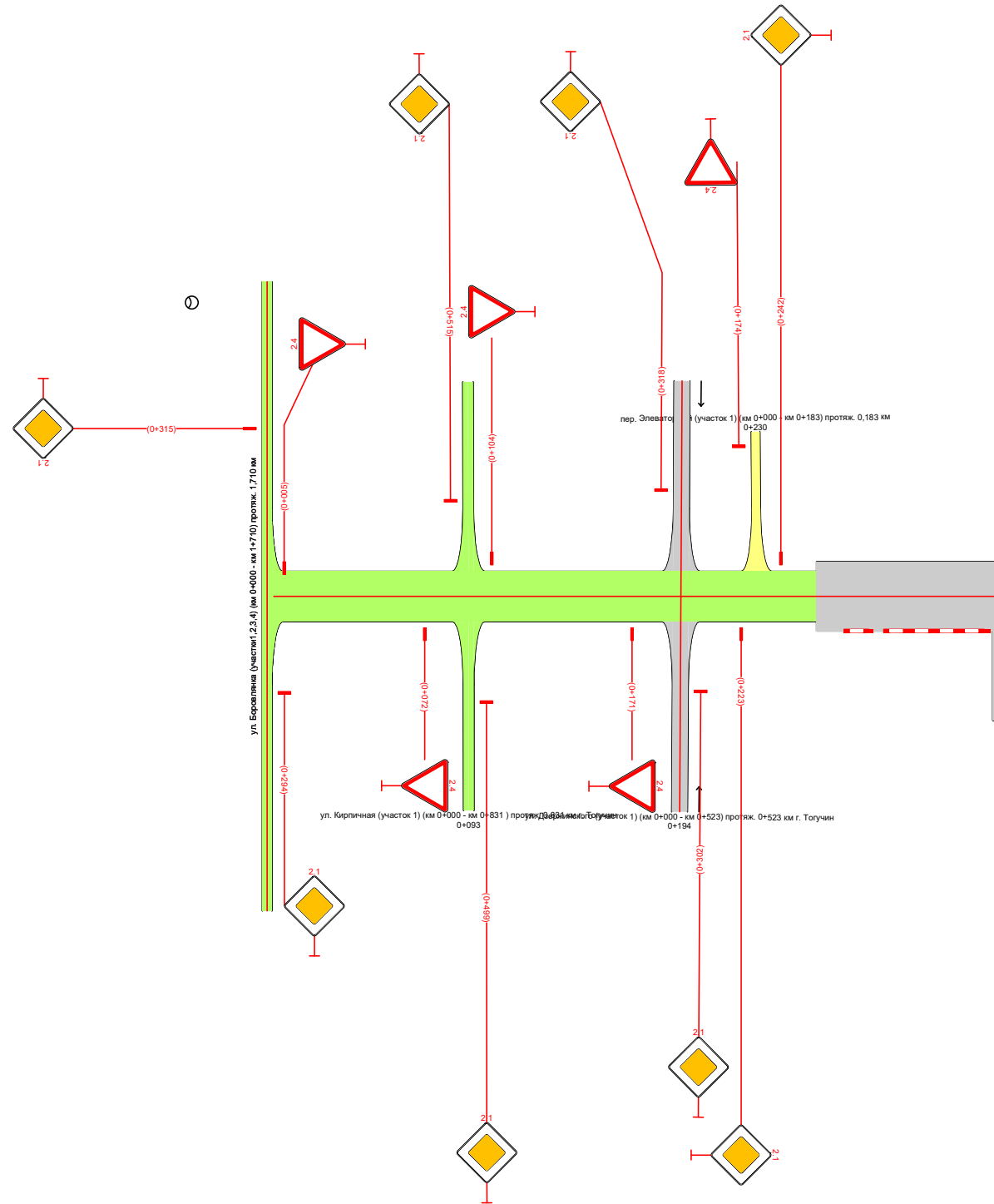
ПОДД г. Тагучин
 пер. Элеваторный (участок 1) (км 0+000 - км 0+183) протяж. 0,183 км
 -0+150-0+333
 1:3000



| | | |
|--|-------------------|--|
| Видимость в прямом направлении | | |
| Дорожная разметка справа | | |
| Дорожные ограждения и направляющие устройства справа | На разделительной | |
| | На обочине | |
| Тротуары справа | | |

| | | |
|---|-------------------|--|
| Тротуары слева | | |
| Дорожные ограждения и направляющие устройства слева | На обочине | |
| | На разделительной | |
| Дорожная разметка слева | | |
| Элементы в плане | | |
| Продольный профиль | |  |
| Видимость в обратном направлении | | |

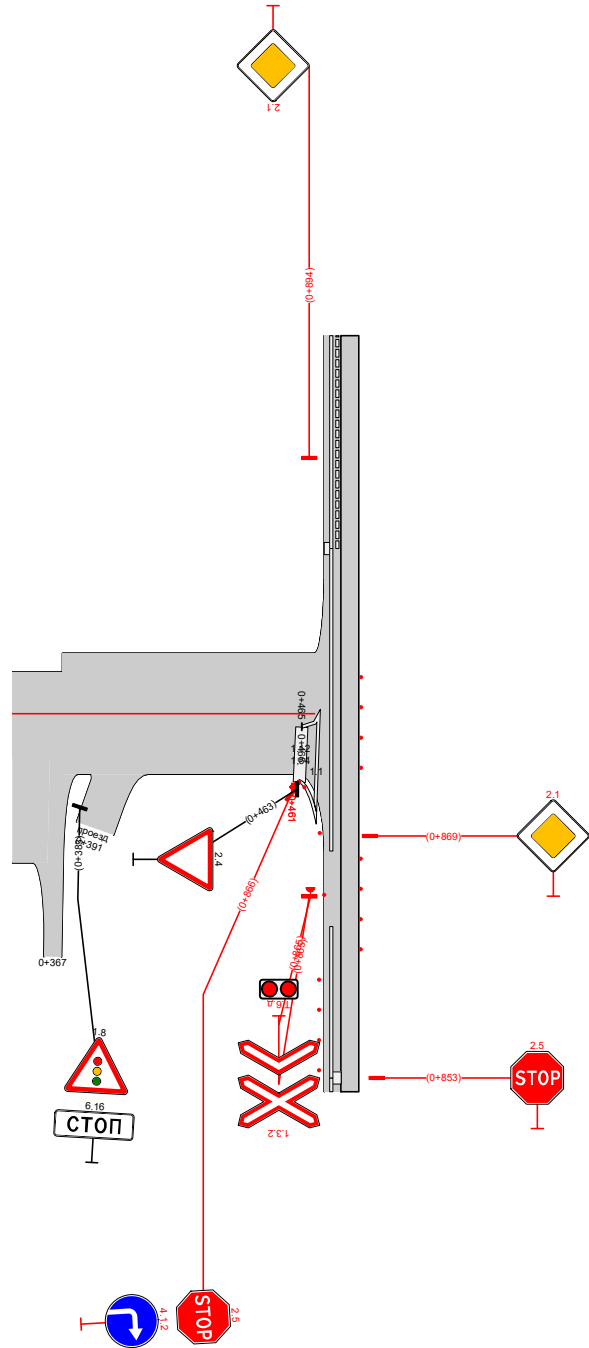
ПОДД г. Тогуучин
 ул. Элеваторная (участки 1,2,3) (км 0+000 - км 0+470) протяж. 0,470 км
 -0+150-0+350
 1:3000



| | | |
|--|-------------------|--|
| Видимость в прямом направлении | | |
| Дорожная разметка справа | | |
| Дорожные ограждения и направляющие устройства справа | На разделительной | |
| | На обочине | |
| Тротуары справа | | |

| | | |
|---|-------------------|----------------|
| Тротуары слева | | |
| Дорожные ограждения и направляющие устройства слева | На обочине | |
| | На разделительной | |
| Дорожная разметка слева | | |
| Элементы в плане | | |
| Продольный профиль | | R=19397, L=470 |
| Видимость в обратном направлении | | |

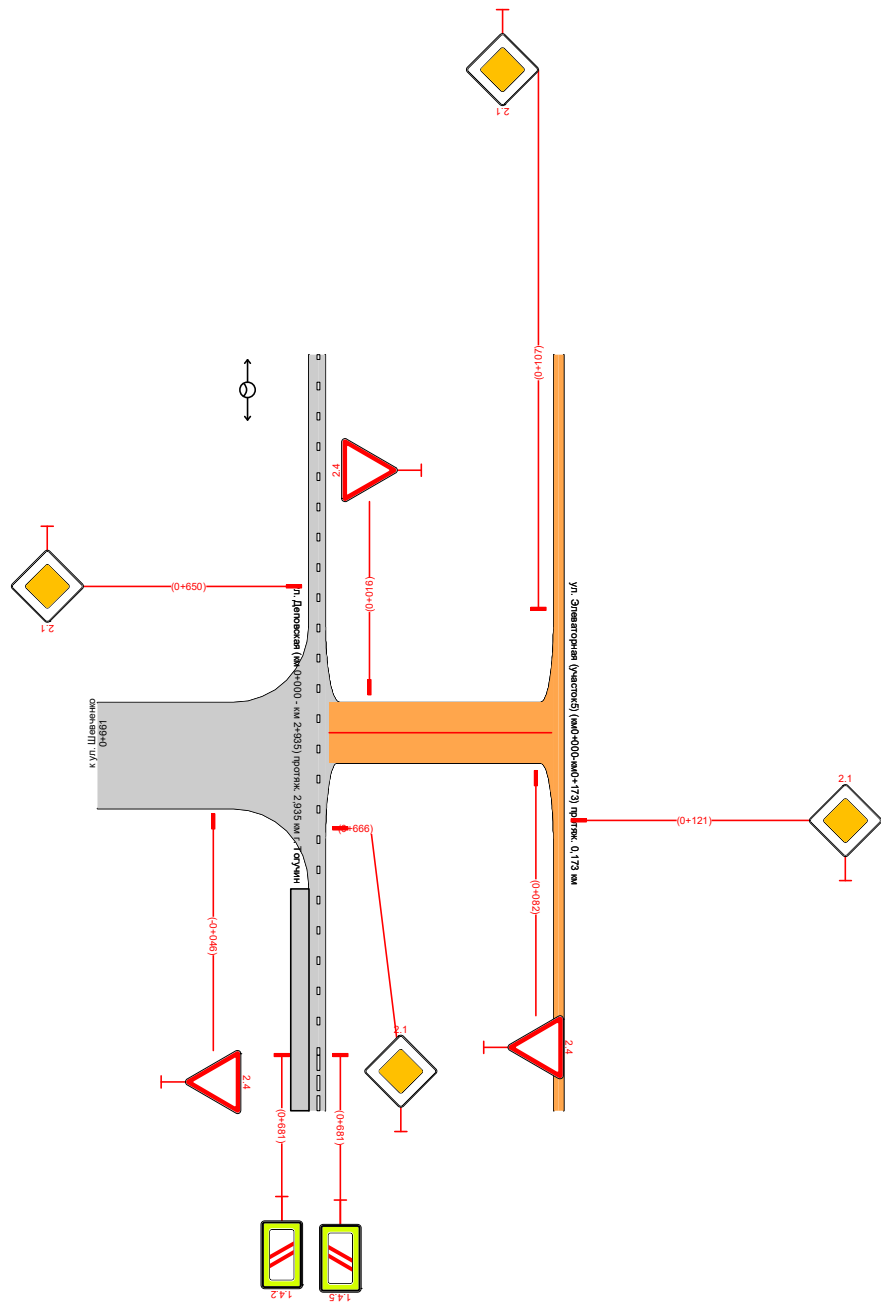
Подд. г. Тагучин
 ул. Элеваторная (участки 1,2,3) (км 0+000 - км 0+470) протяж. 0,470 км
 0+350-0+620
 1:3000



| | | |
|--|-------------------|--|
| Видимость в прямом направлении | | |
| Дорожная разметка справа | | |
| Дорожные ограждения и направляющие устройства справа | На разделительной | |
| | На обочине | |
| Тротуары справа | | |

| | | |
|---|-------------------|--|
| Тротуары слева | | |
| Дорожные ограждения и направляющие устройства слева | На обочине | |
| | На разделительной | |
| Дорожная разметка слева | | |
| Элементы в плане | | |
| Продольный профиль | | |
| Видимость в обратном направлении | | |

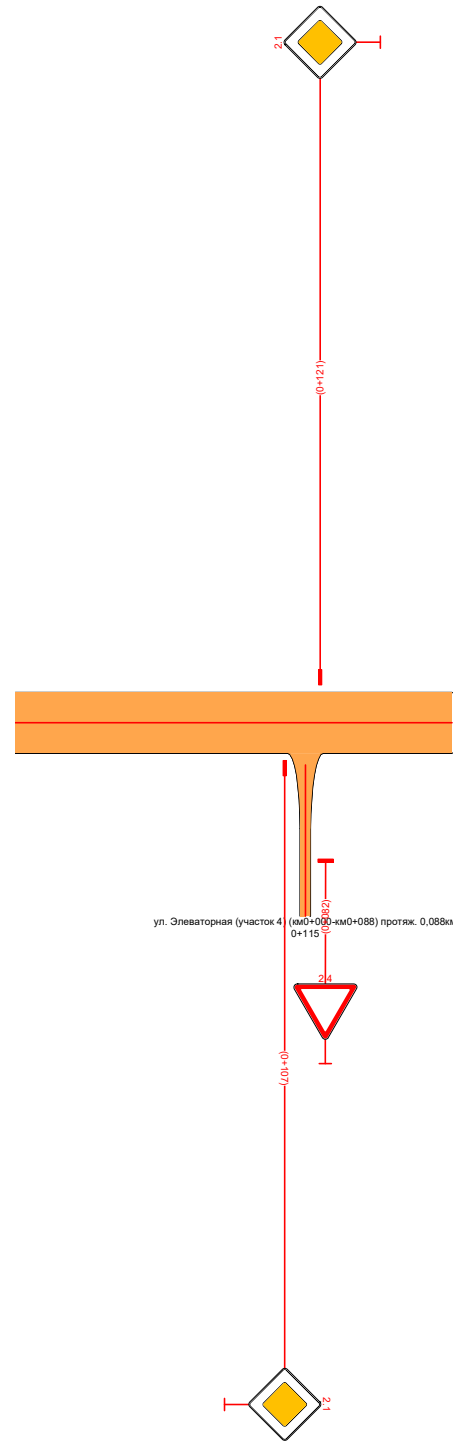
ПОДД 2. Тогуучин
 ул. Элеваторная (участок 4) (км0+000-км0+088) протяж. 0,088км
 -0+150-0+238
 1:3000



| | | |
|--|-------------------|--|
| Видимость в прямом направлении | | |
| Дорожная разметка справа | | |
| Дорожные ограждения и направляющие устройства справа | На разделительной | |
| | На обочине | |
| Тротуары справа | | |

| | | |
|---|-------------------|--|
| Тротуары слева | | |
| Дорожные ограждения и направляющие устройства слева | На обочине | |
| | На разделительной | |
| Дорожная разметка слева | | |
| Элементы в плане | | |
| Продольный профиль | | |
| Видимость в обратном направлении | | |

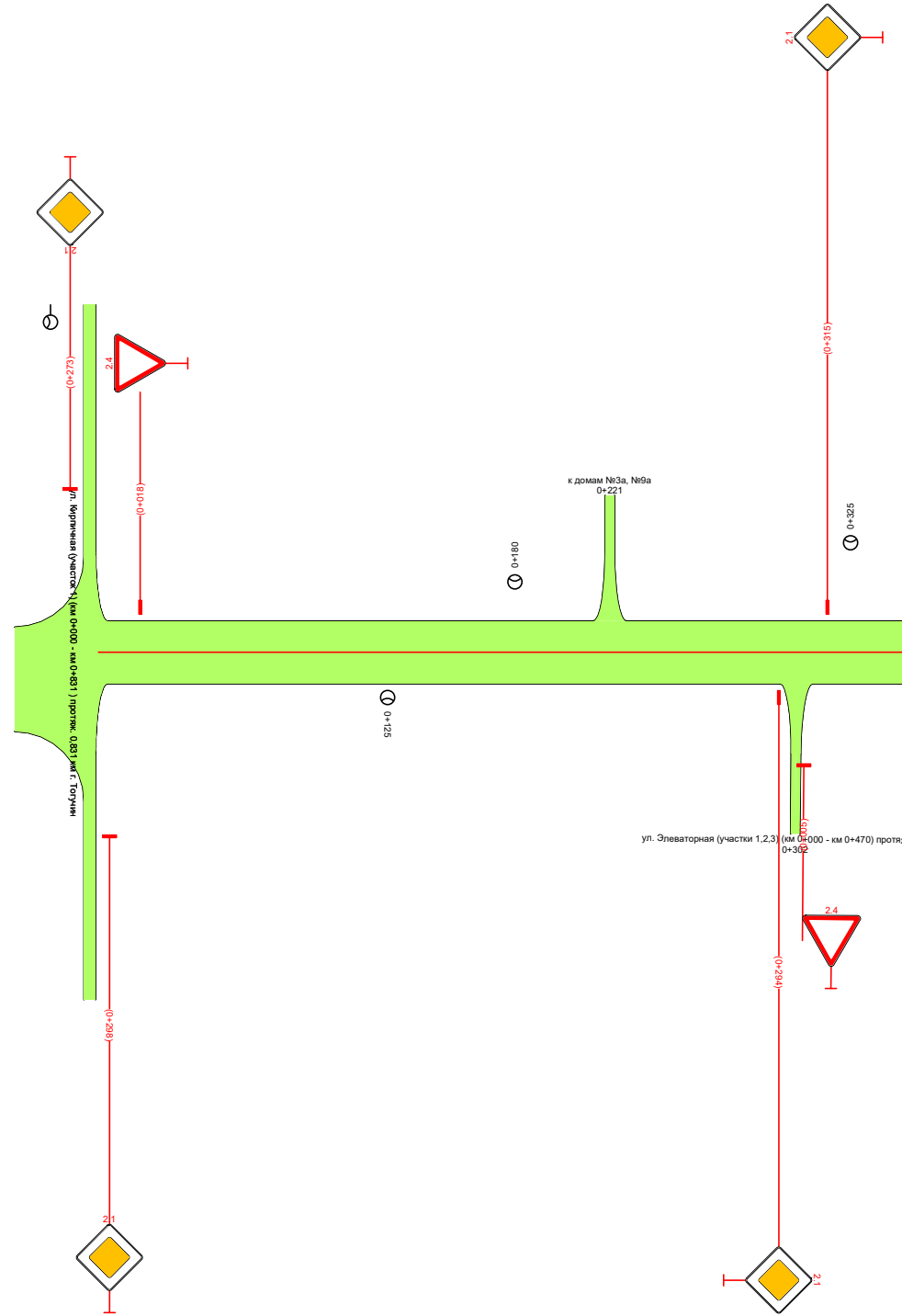
ПОДД 2. Тогуучин
 ул. Элеваторная (участок 5) (км0+000-км0+173) протяж. 0,173 км
 0+000-0+173
 1:3000



| | | |
|--|-------------------|--|
| Видимость в прямом направлении | | |
| Дорожная разметка справа | | |
| Дорожные ограждения и направляющие устройства справа | На разделительной | |
| | На обочине | |
| Тротуары справа | | |

| | | |
|---|-------------------|--|
| Тротуары слева | | |
| Дорожные ограждения и направляющие устройства слева | На обочине | |
| | На разделительной | |
| Дорожная разметка слева | | |
| Элементы в плане | | |
| Продольный профиль | | |
| Видимость в обратном направлении | | |

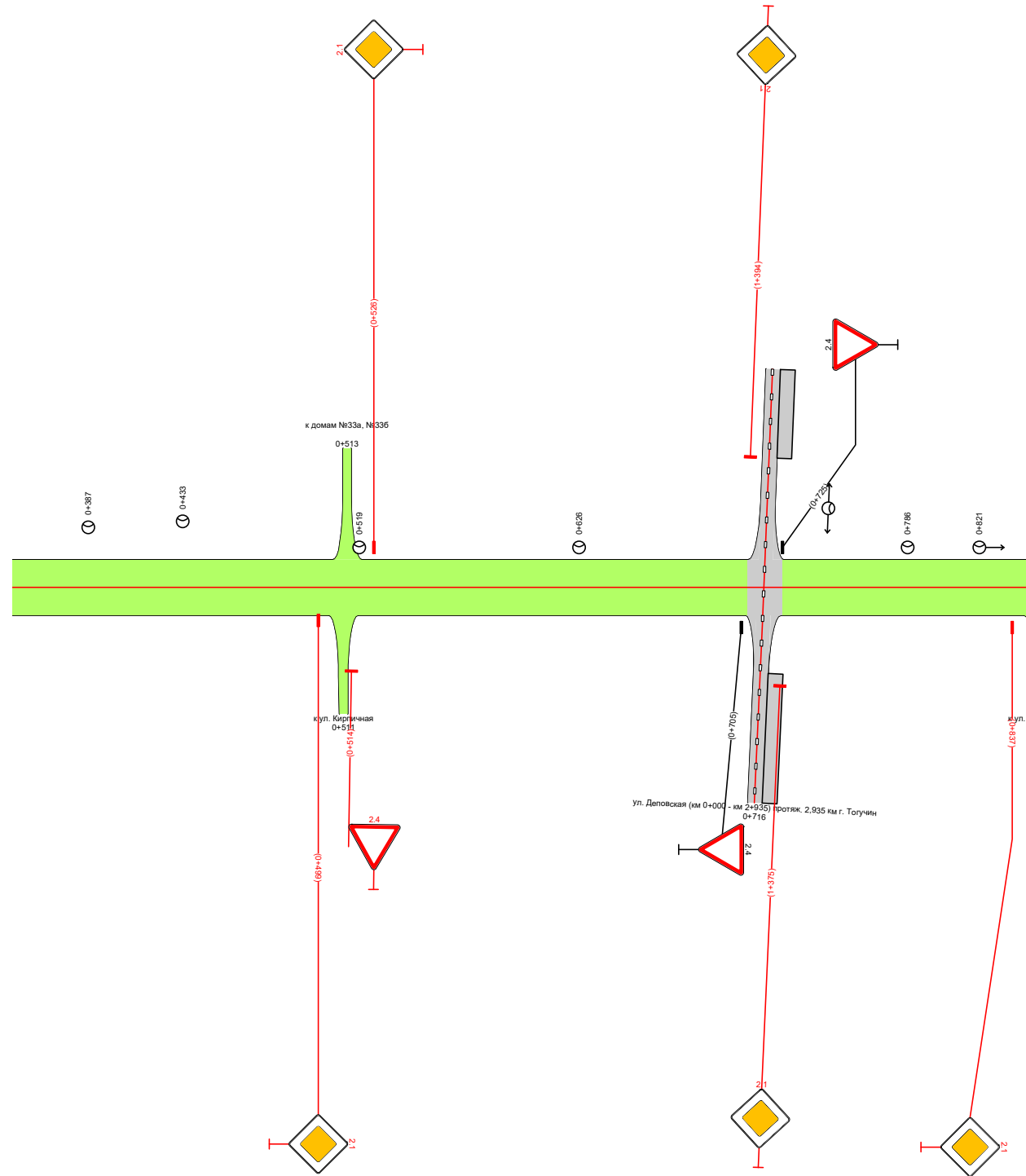
ПОДД г. Тогуучин
 ул. Бороблянка (участки 1,2,3,4) (км 0+000 - км 1+710) протяж. 1,710 км
 -0+150-0+350
 1:3000



| | | |
|--|-------------------|--|
| Видимость в прямом направлении | | |
| Дорожная разметка справа | | |
| Дорожные ограждения и направляющие устройства справа | На разделительной | |
| | На обочине | |
| Тротуары справа | | |

| | | |
|---|-------------------|------------------|
| Тротуары слева | | |
| Дорожные ограждения и направляющие устройства слева | На обочине | |
| | На разделительной | |
| Дорожная разметка слева | | |
| Элементы в плане | | |
| Продольный профиль | | R=199698, L=1140 |
| Видимость в обратном направлении | | |

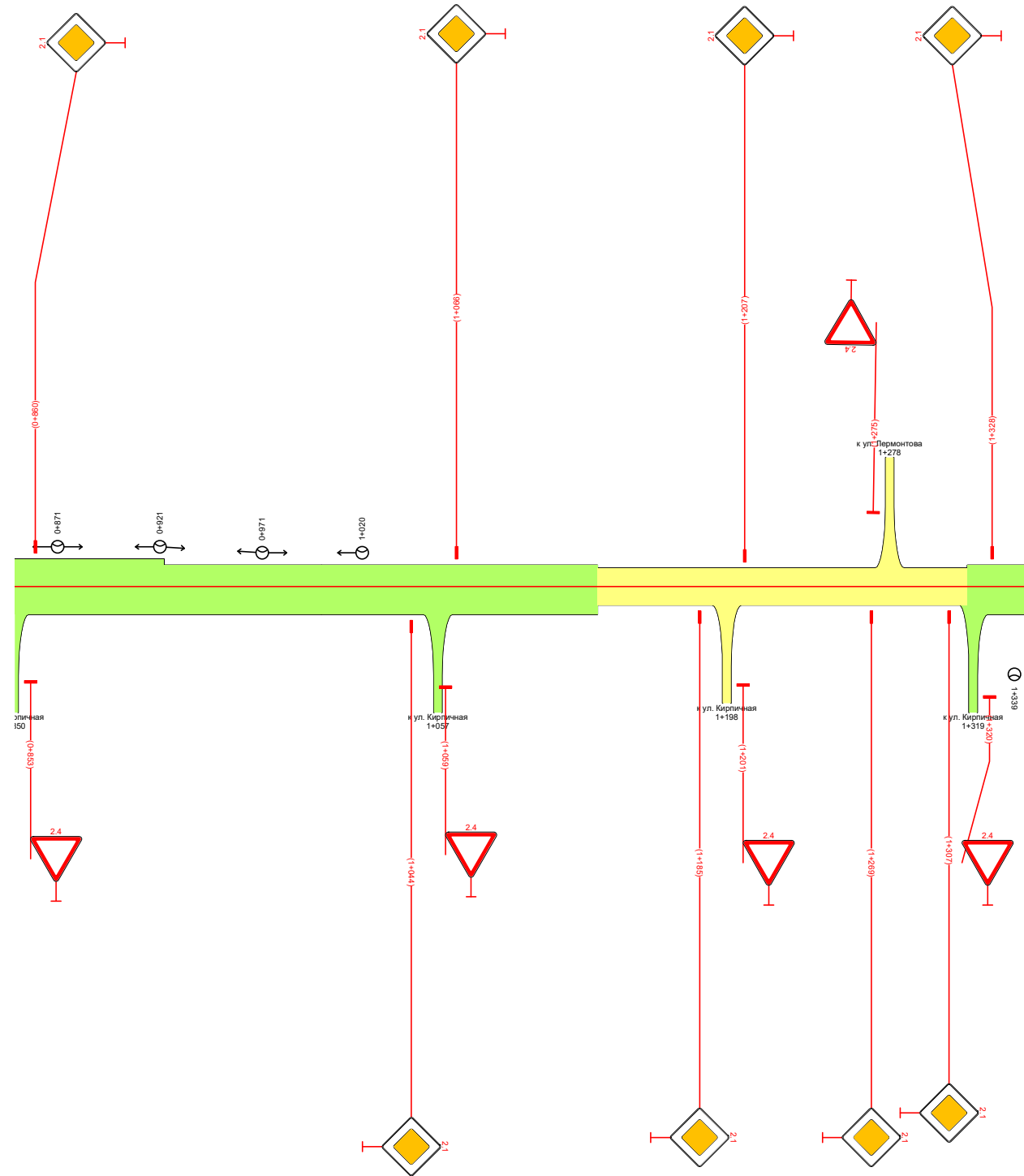
ПОДД г. Тогучин
ул. Бороблянка (участки 1,2,3,4) (км 0+000 – км 1+710) протяж. 1,710 км
0+350-0+850
1:3000



| | | |
|--|-------------------|--|
| Видимость в прямом направлении | | |
| Дорожная разметка справа | | |
| Дорожные ограждения и направляющие устройства справа | На разделительной | |
| | На обочине | |
| Тротуары справа | | |

| | | |
|---|-------------------|------------------|
| Тротуары слева | | |
| Дорожные ограждения и направляющие устройства слева | На обочине | |
| | На разделительной | |
| Дорожная разметка слева | | |
| Элементы в плане | | |
| Продольный профиль | | R=199698, L=1140 |
| Видимость в обратном направлении | | |

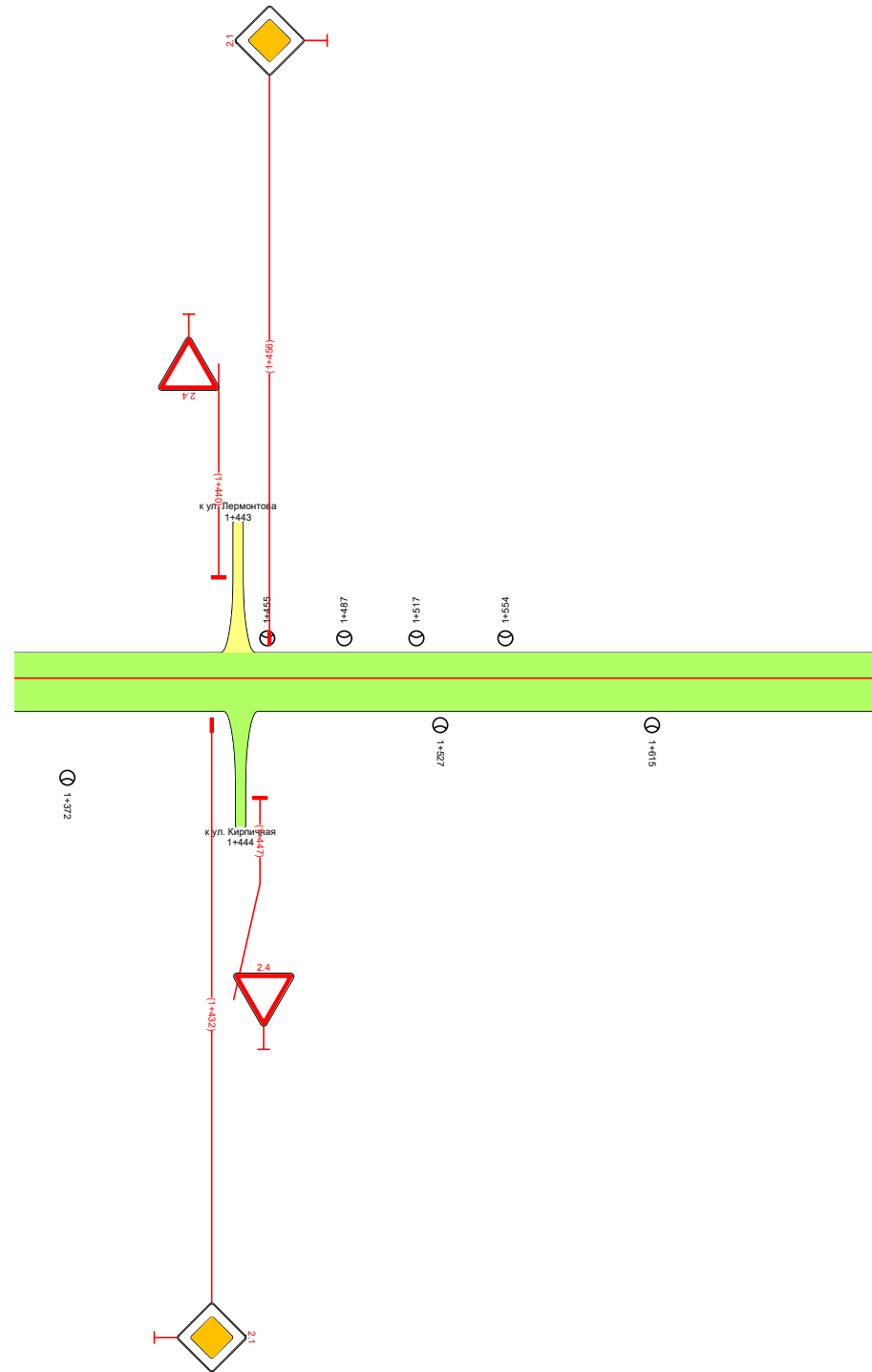
ПОДД 2. Тогучин
 ул. Бороблянка (участки 1,2,3,4) (км 0+000 - км 1+710) протяж. 1,710 км
 0+850-1+350
 1:3000



| | | |
|--|-------------------|--|
| Видимость в прямом направлении | | |
| Дорожная разметка справа | | |
| Дорожные ограждения и направляющие устройства справа | На разделительной | |
| | На обочине | |
| Тротуары справа | | |

| | | |
|---|-------------------|--------------------------------------|
| Тротуары слева | | |
| Дорожные ограждения и направляющие устройства слева | На обочине | |
| | На разделительной | |
| Дорожная разметка слева | | |
| Элементы в плане | | |
| Продольный профиль | | R=7996,98, L=114,0 R=30165, L=285 |
| Видимость в обратном направлении | | |

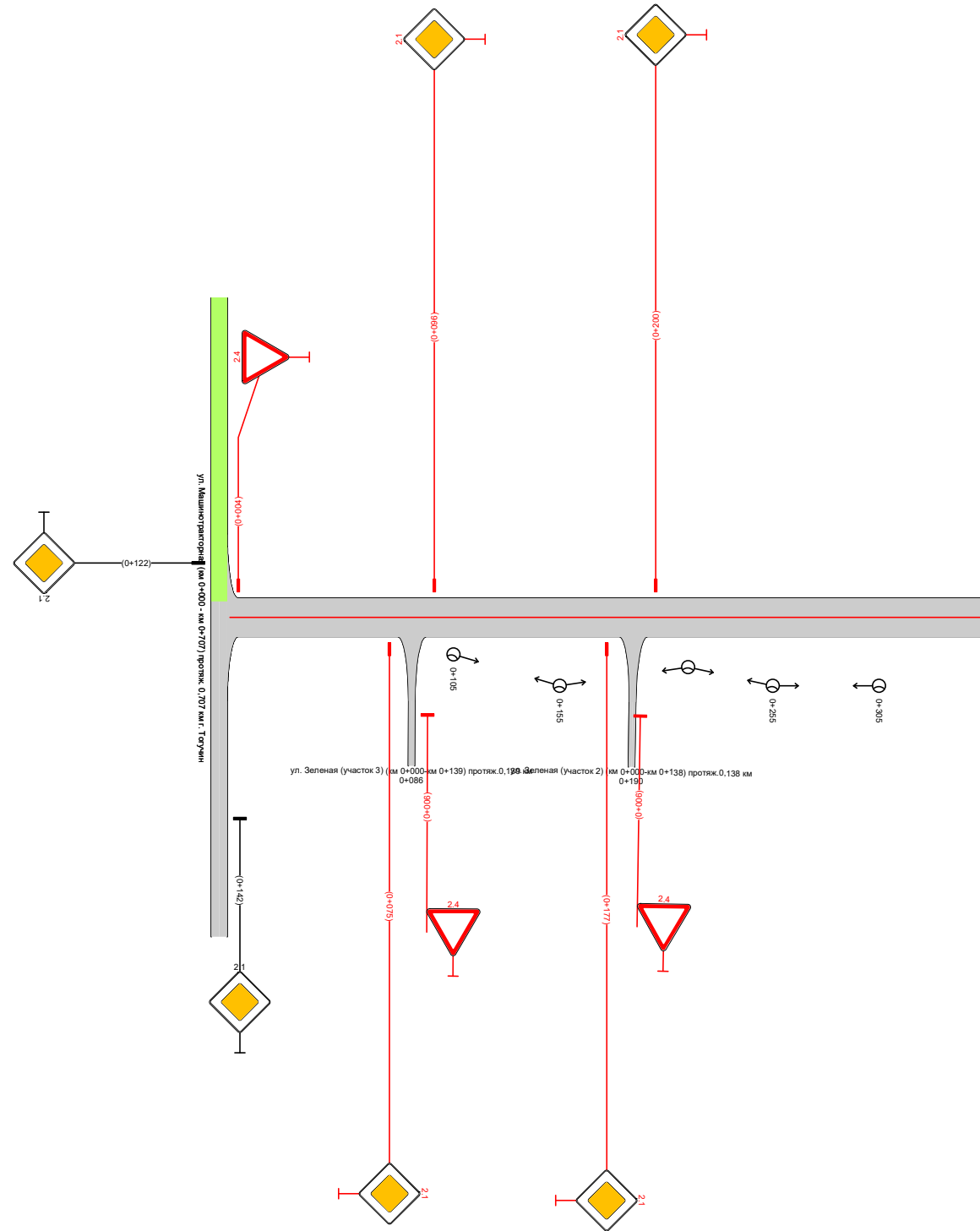
ПОДД 2. Тогуучин
 ул. Бороблянка (участки 1,2,3,4) (км 0+000 – км 1+710) протяж. 1,710 км
 1+350-1+710
 1:3000



| | | |
|--|-------------------|--|
| Видимость в прямом направлении | | |
| Дорожная разметка справа | | |
| Дорожные ограждения и направляющие устройства справа | На разделительной | |
| | На обочине | |
| Тротуары справа | | |

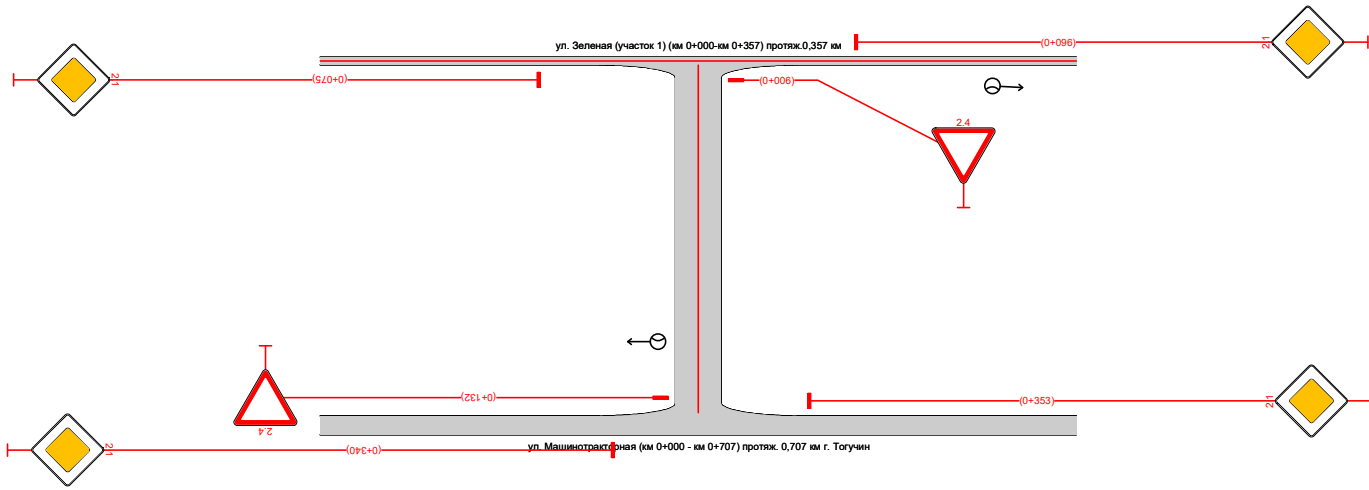
| | | |
|---|-------------------|-----------------|
| Тротуары слева | | |
| Дорожные ограждения и направляющие устройства слева | На обочине | |
| | На разделительной | |
| Дорожная разметка слева | | |
| Элементы в плане | | |
| Продольный профиль | | $R=9175, L=357$ |
| Видимость в обратном направлении | | |

ПОДД 2. Тогуучин
 ул. Зеленая (участок 1) (км 0+000-км 0+357) протяж. 0,357 км
 -0+150-0+357
 1:3000



| | | |
|--|-------------------|--|
| Видимость в прямом направлении | | |
| Дорожная разметка справа | | |
| Дорожные ограждения и направляющие устройства справа | На разделительной | |
| | На обочине | |
| Тротуары справа | | |

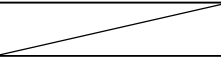
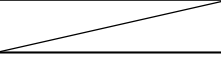
ПОДД 2. Тогуцин
ул. Зеленая (участок 3) (км 0+000-км 0+139) протяж. 0,139 км
-0+150-0+288
1:3000



| | |
|--|----------------------|
| Видимость в прямом направлении | |
| Дорожная разметка съезда | |
| Дорожные ограждения и направляющие устройства съезда | На раздельной полосе |
| Тропушки съезда | |


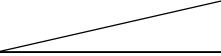
| | |
|--|----------------------|
| Тропушки съезда | |
| Дорожные ограждения и направляющие устройства съезда | На раздельной полосе |
| Дорожная разметка съезда | |
| Элементы в плане | |
| Продольный профиль | |
| Видимость в обратном направлении | |

0+000
R=8561 L=138
0+138

| | | |
|--|--------------------------|---|
| <i>Тротуары слева</i> | | |
| <i>Дорожные ограждения и направляющие устройства слева</i> | <i>На обочине</i> |  |
| | <i>На разделительной</i> |  |
| <i>Дорожная разметка слева</i> | | |
| <i>Элементы в плане</i> | | |
| <i>Продольный профиль</i> | | <i>R=7354, L=266</i> |
| <i>Видимость в обратном направлении</i> | | |

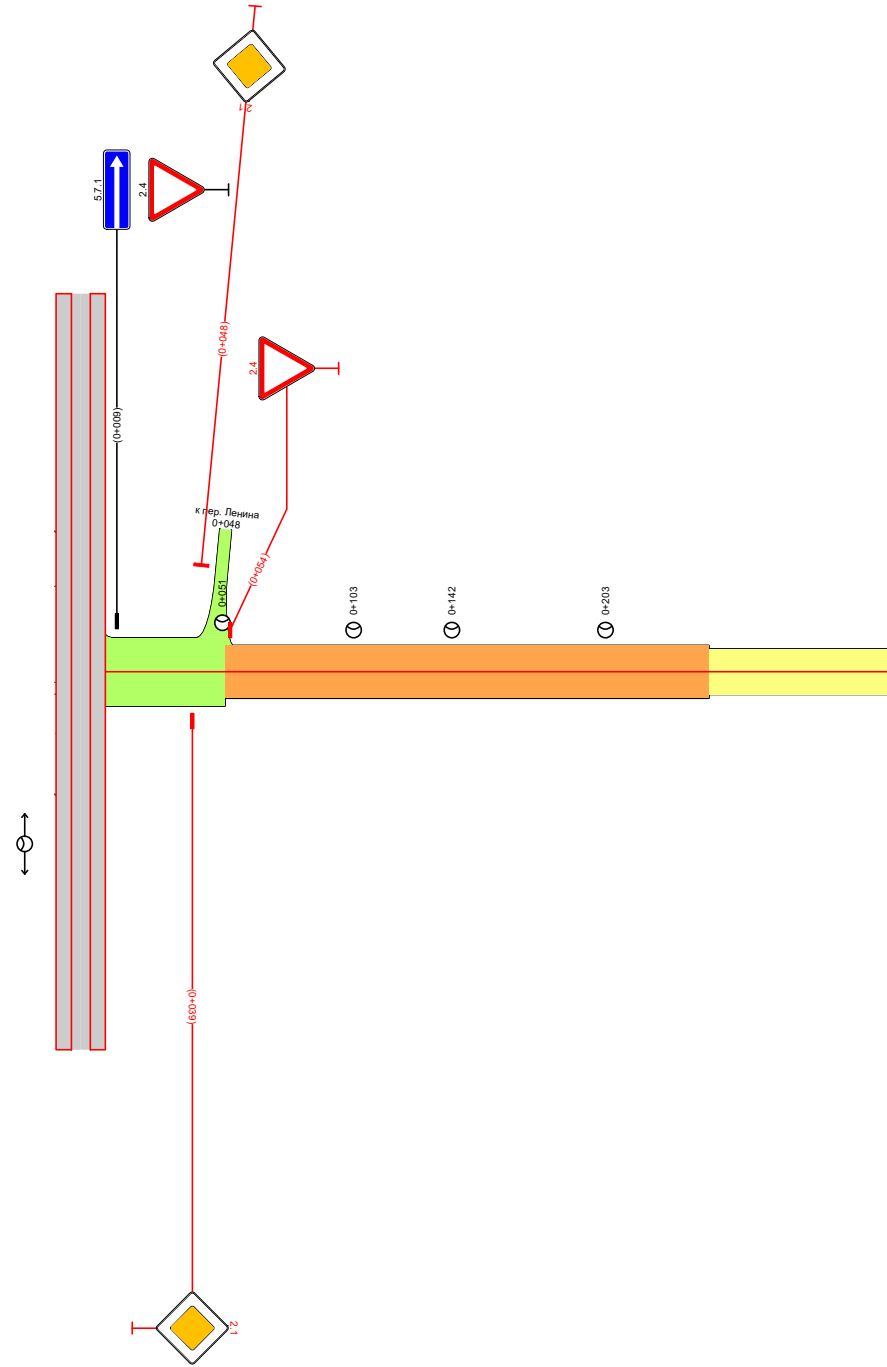
*ПОДД г. Тагучин
пер. Ленина (км0+000-км0+443) протяж. 0,443км
0+350-0+443
1:3000*



| | | |
|---|--------------------------|---|
| <i>Видимость в прямом направлении</i> | | |
| <i>Дорожная разметка справа</i> | | |
| <i>Дорожные ограждения и направляющие устройства справа</i> | <i>На разделительной</i> |  |
| | <i>На обочине</i> |  |
| <i>Тротуары справа</i> | | |

| | | |
|---|-------------------|--|
| Тротуары слева | | |
| Дорожные ограждения и направляющие устройства слева | На обочине | |
| | На разделительной | |
| Дорожная разметка слева | | |
| Элементы в плане | | |
| Продольный профиль | | |
| Видимость в обратном направлении | | |

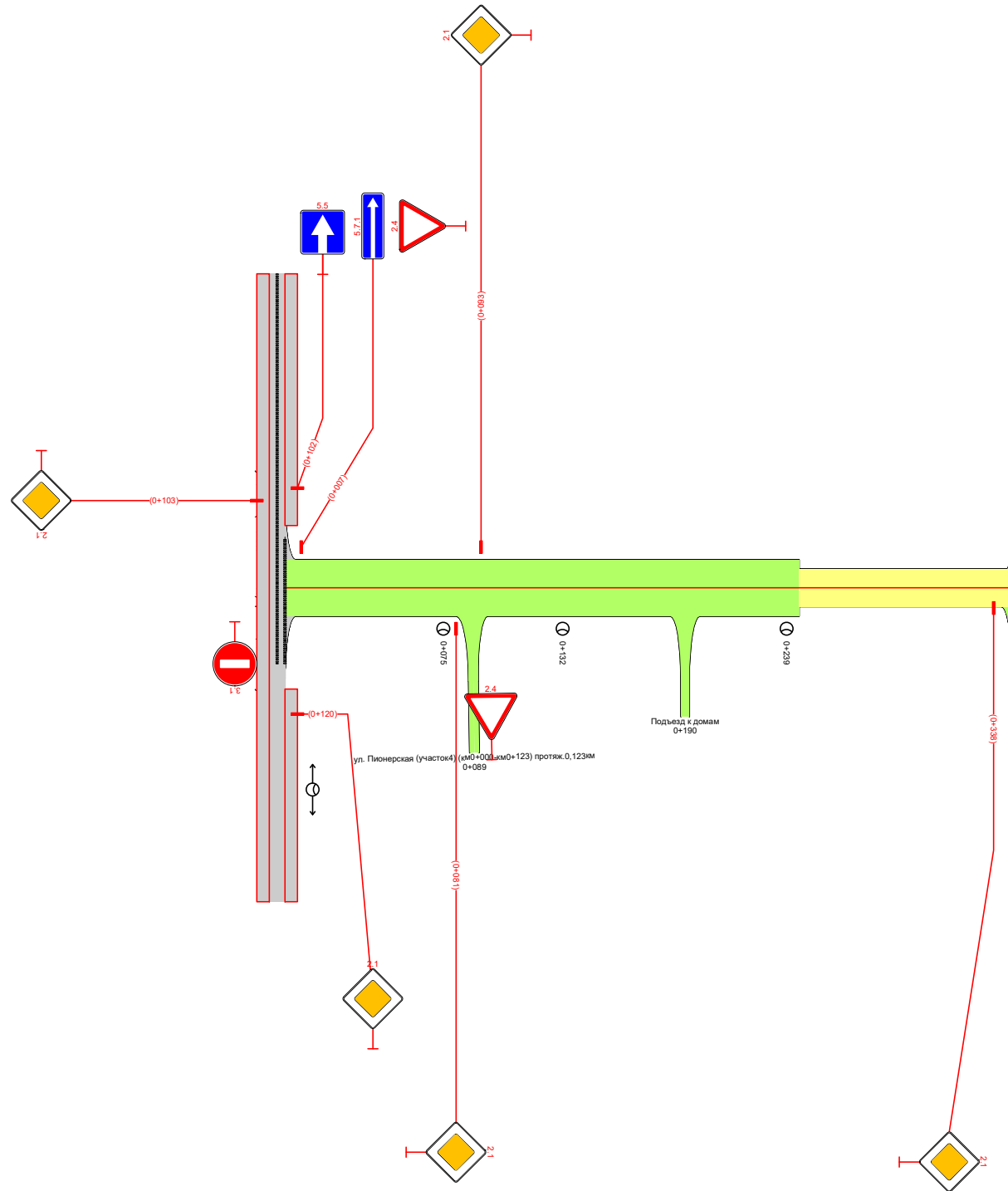
ПОДД 2. Тогуучин
пер. Кишкский (участки 1,2,3) (км0+000+км0+321) протяж. 0,321км
-0+150-0+320
1:3000



| | | |
|--|-------------------|--|
| Видимость в прямом направлении | | |
| Дорожная разметка справа | | |
| Дорожные ограждения и направляющие устройства справа | На разделительной | |
| | На обочине | |
| Тротуары справа | | |

| | | |
|---|-------------------|--|
| Тротуары слева | | |
| Дорожные ограждения и направляющие устройства слева | На обочине | |
| | На разделительной | |
| Дорожная разметка слева | | |
| Элементы в плане | | |
| Продольный профиль | | |
| Видимость в обратном направлении | | |

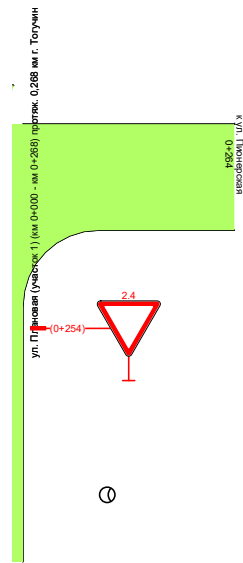
ПОДД. г. Тогуллин
 ул. Пионерская (участки 1,2) (км0+000-км0+346) протяж. 0,346км
 -0+150-0+350
 1:3000



| | | |
|--|-------------------|--|
| Видимость в прямом направлении | | |
| Дорожная разметка справа | | |
| Дорожные ограждения и направляющие устройства справа | На разделительной | |
| | На обочине | |
| Тротуары справа | | |

| | | |
|---|-------------------|--|
| Тротуары слева | | |
| Дорожные ограждения и направляющие устройства слева | На обочине | |
| | На разделительной | |
| Дорожная разметка слева | | |
| Элементы в плане | | |
| Продольный профиль | | |
| Видимость в обратном направлении | | |

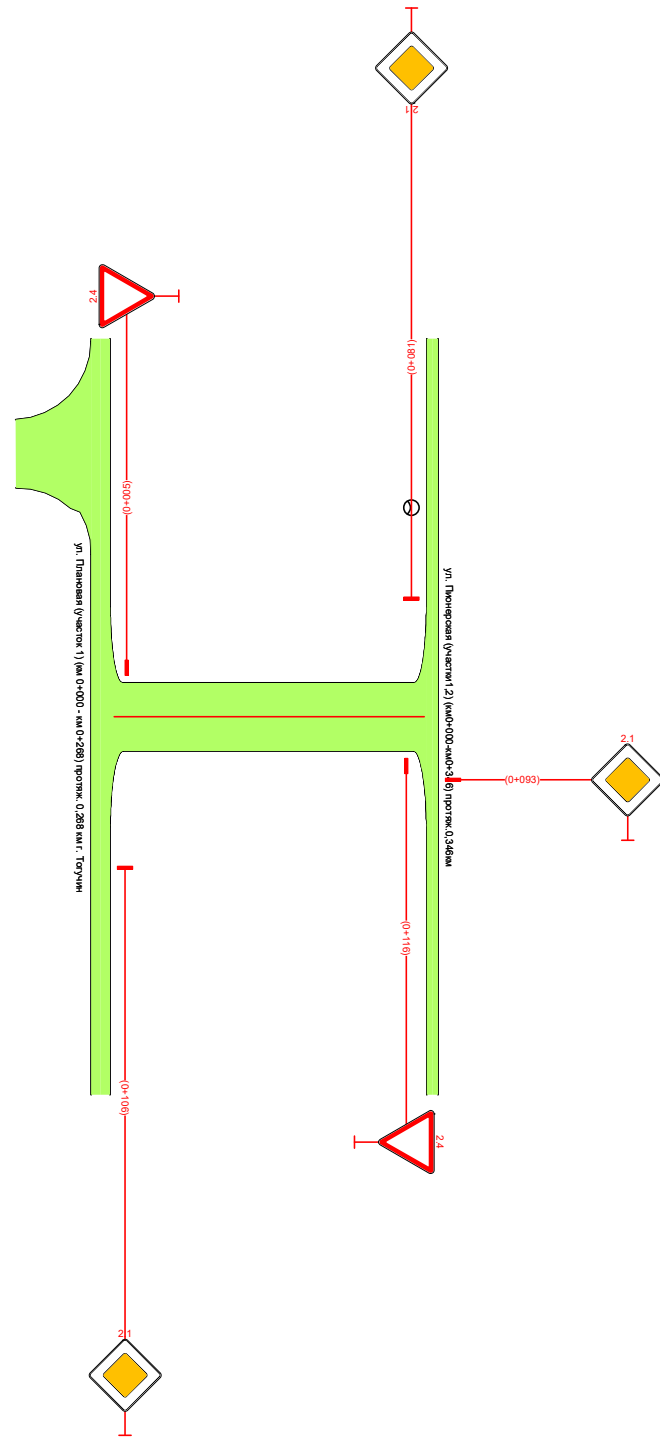
ПОДД 2. Тогуучин
ул. Пионерская (участки 1,2) (км0+000-км0+346) протяж. 0,346км
0+350-0+496
1:3000



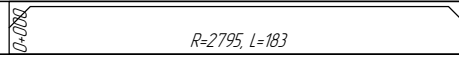
| | | |
|--|-------------------|--|
| Видимость в прямом направлении | | |
| Дорожная разметка справа | | |
| Дорожные ограждения и направляющие устройства справа | На разделительной | |
| | На обочине | |
| Тротуары справа | | |

| | | |
|---|-------------------|--|
| Тротуары слева | | |
| Дорожные ограждения и направляющие устройства слева | На обочине | |
| | На разделительной | |
| Дорожная разметка слева | | |
| Элементы в плане | | |
| Продольный профиль | | |
| Видимость в обратном направлении | | |

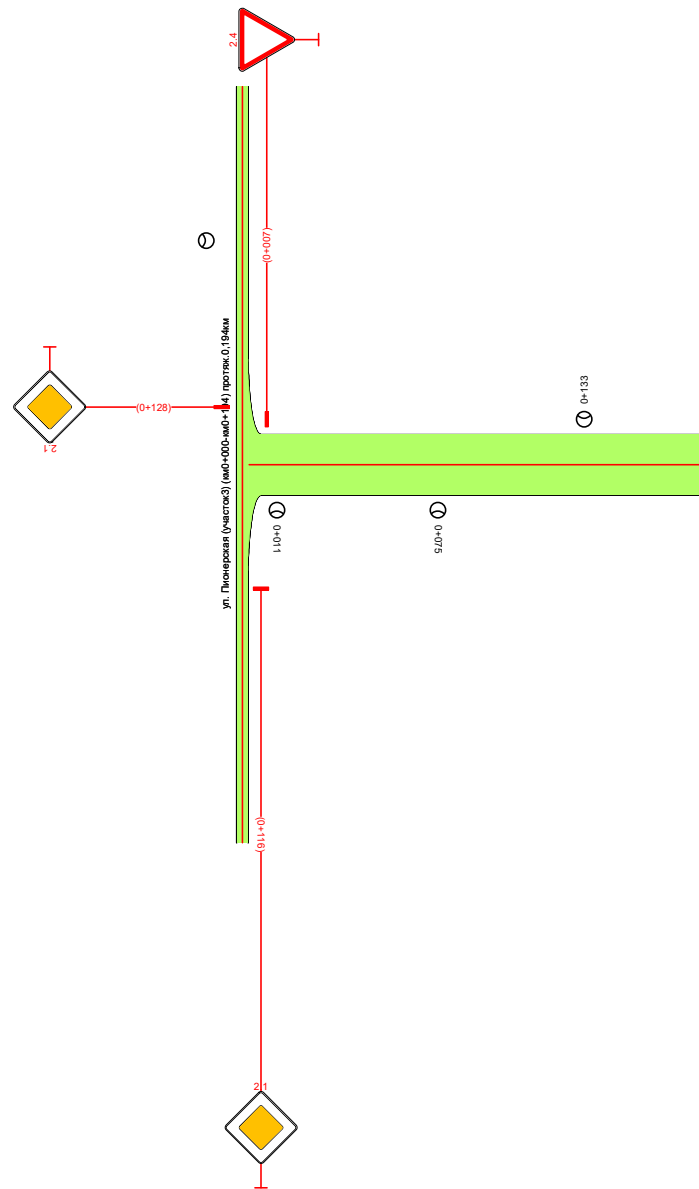
ПОДД 2. Тогуучин
ул. Пионерская (участок 4) (км0+000-км0+123) протяж. 0,123 км
-0+150-0+273
1:3000



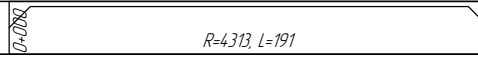
| | | |
|--|-------------------|--|
| Видимость в прямом направлении | | |
| Дорожная разметка справа | | |
| Дорожные ограждения и направляющие устройства справа | На разделительной | |
| | На обочине | |
| Тротуары справа | | |

| | | |
|---|-------------------|--|
| Тротуары слева | | |
| Дорожные ограждения и направляющие устройства слева | На обочине | |
| | На разделительной | |
| Дорожная разметка слева | | |
| Элементы в плане | | |
| Продольный профиль | |  |
| Видимость в обратном направлении | | |

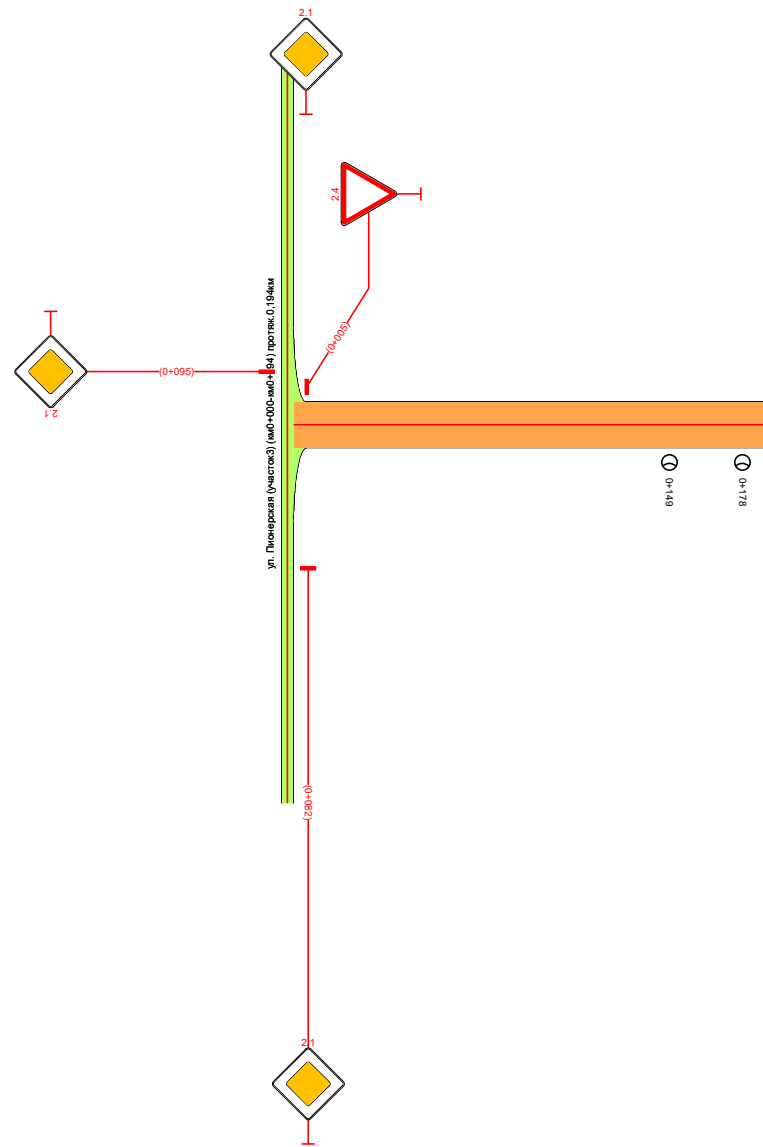
ПОДД. г. Тагучин
 пер. 2-ой Советский (км0+000-км0+183) протяж. 0,183 км
 -0+150-0+183
 1:3000



| | | |
|--|-------------------|--|
| Видимость в прямом направлении | | |
| Дорожная разметка справа | | |
| Дорожные ограждения и направляющие устройства справа | На разделительной | |
| | На обочине | |
| Тротуары справа | | |

| | | |
|---|-------------------|--|
| Тротуары слева | | |
| Дорожные ограждения и направляющие устройства слева | На обочине | |
| | На разделительной | |
| Дорожная разметка слева | | |
| Элементы в плане | | |
| Продольный профиль | |  |
| Видимость в обратном направлении | | |

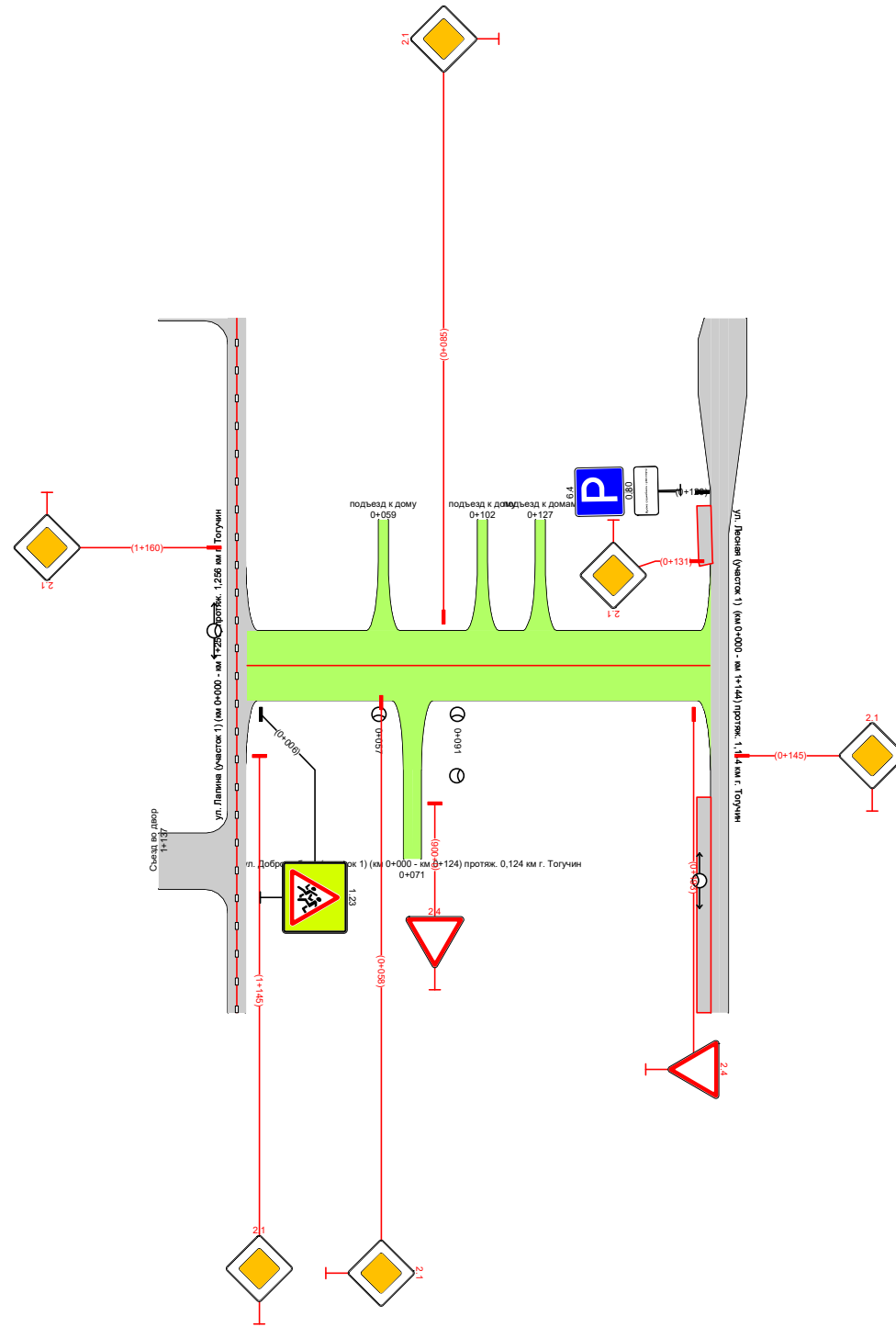
ПОДД. г. Тагучин
 пер. 1-ый Советский (км0+000-км0+191) протяж. 0,191 км
 -0+150-0+191
 1:3000



| | | |
|--|-------------------|--|
| Видимость в прямом направлении | | |
| Дорожная разметка справа | | |
| Дорожные ограждения и направляющие устройства справа | На разделительной | |
| | На обочине | |
| Тротуары справа | | |

| | | |
|---|-------------------|----------------------------|
| Тротуары слева | | |
| Дорожные ограждения и направляющие устройства слева | На обочине | |
| | На разделительной | |
| Дорожная разметка слева | | |
| Элементы в плане | | |
| Продольный профиль | | 0+000 R=814,4, L=200 0+200 |
| Видимость в обратном направлении | | |

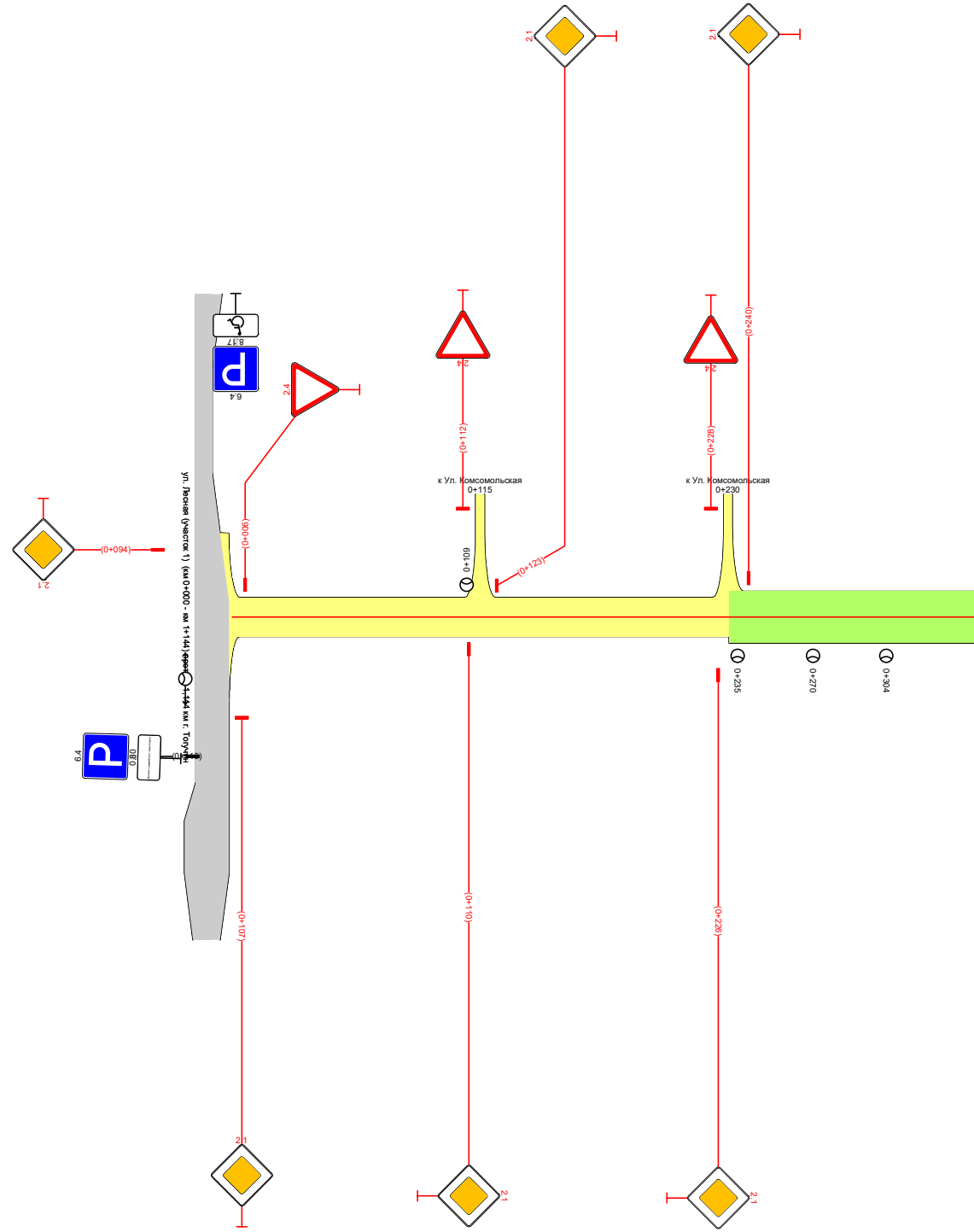
ПОДД г. Тогуучин
 ул. Боробая (участок 1) (км 0+000-км 0+200) протяж. 0,200 км
 -0+150-0+350
 1:3000



| | | |
|--|-------------------|--|
| Видимость в прямом направлении | | |
| Дорожная разметка справа | | |
| Дорожные ограждения и направляющие устройства справа | На разделительной | |
| | На обочине | |
| Тротуары справа | | |

| | | |
|---|-------------------|-------------------------|
| Тротуары слева | | |
| Дорожные ограждения и направляющие устройства слева | На обочине | |
| | На разделительной | |
| Дорожная разметка слева | | |
| Элементы в плане | | |
| Продольный профиль | | $R=4072\text{Б}, L=444$ |
| Видимость в обратном направлении | | |

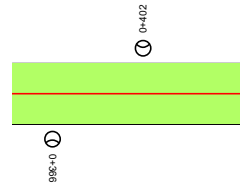
ПОДД. г. Тогуучин
 ул. Боробая (участки 2,3) (км0+000-км0+444) протяж. 0,444км
 -0+150-0+350
 1:3000



| | | |
|--|-------------------|--|
| Видимость в прямом направлении | | |
| Дорожная разметка справа | | |
| Дорожные ограждения и направляющие устройства справа | На разделительной | |
| | На обочине | |
| Тротуары справа | | |

| | | |
|---|-------------------|-----------------|
| Тротуары слева | | |
| Дорожные ограждения и направляющие устройства слева | На обочине | |
| | На разделительной | |
| Дорожная разметка слева | | |
| Элементы в плане | | |
| Продольный профиль | | R=407215, L=444 |
| Видимость в обратном направлении | | |

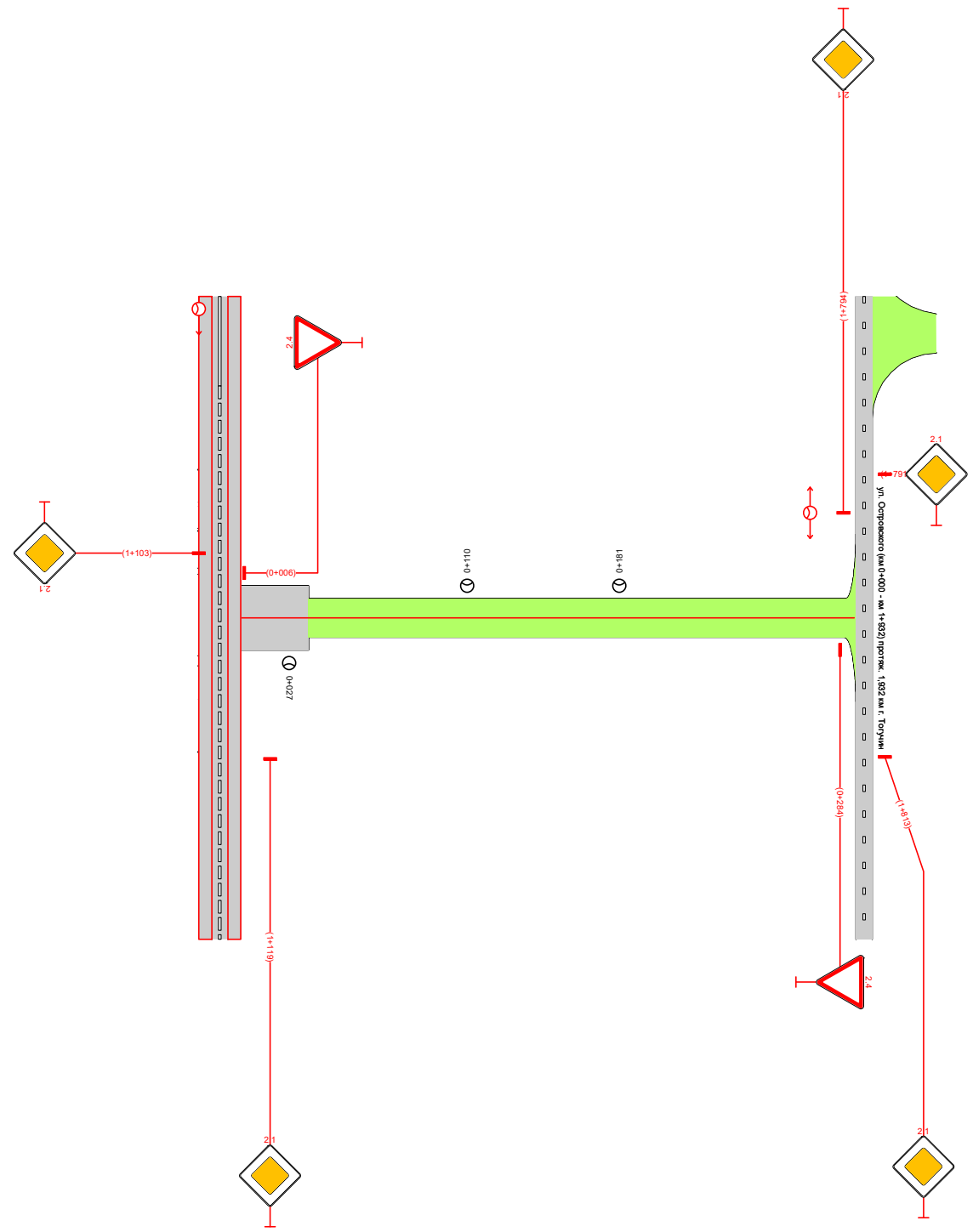
ПОДД 2. Тогуучин
ул. Боробая (участки 2,3) (км0+000-км0+444) протяж. 0,444 км
0+350-0+444
1:3000




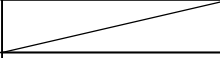
| | | |
|--|-------------------|--|
| Видимость в прямом направлении | | |
| Дорожная разметка справа | | |
| Дорожные ограждения и направляющие устройства справа | На разделительной | |
| | На обочине | |
| Тротуары справа | | |

| | | |
|---|-------------------|--|
| Тротуары слева | | |
| Дорожные ограждения и направляющие устройства слева | На обочине | |
| | На разделительной | |
| Дорожная разметка слева | | |
| Элементы в плане | | |
| Продольный профиль | | |
| Видимость в обратном направлении | | |


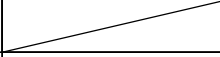
ПОДД. г. Тогуллин
 ул. Трудовая (участки 1,2) (км0+000-км0+292) протяж. 0,292 км
 -0+150-0+350
 1:3000



| | | |
|--|-------------------|--|
| Видимость в прямом направлении | | |
| Дорожная разметка справа | | |
| Дорожные ограждения и направляющие устройства справа | На разделительной | |
| | На обочине | |
| Тротуары справа | | |

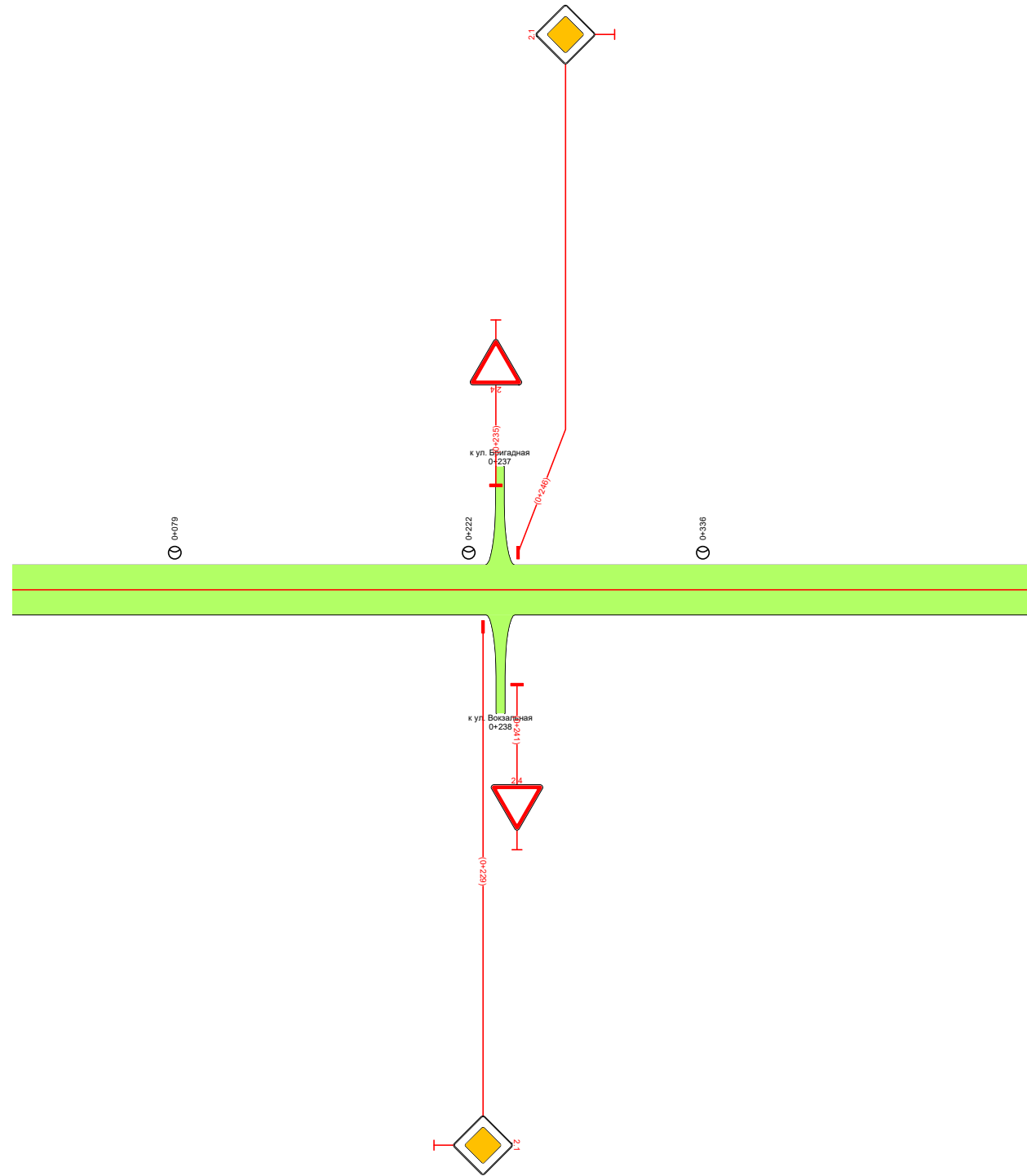
| | | |
|--|--------------------------|---|
| <i>Тротуары слева</i> | | |
| <i>Дорожные ограждения и направляющие устройства слева</i> | <i>На обочине</i> |  |
| | <i>На разделительной</i> |  |
| <i>Дорожная разметка слева</i> | | |
| <i>Элементы в плане</i> | | |
| <i>Продольный профиль</i> | | |
| <i>Видимость в обратном направлении</i> | | |

ПОДД г. Тагучин
 ул. Трудовая (участки 1,2) (км0+000-км0+292) протяж.0,292 км
 0+350-0+441
 1:3000

| | | |
|---|--------------------------|---|
| <i>Видимость в прямом направлении</i> | | |
| <i>Дорожная разметка справа</i> | | |
| <i>Дорожные ограждения и направляющие устройства справа</i> | <i>На разделительной</i> |  |
| | <i>На обочине</i> |  |
| <i>Тротуары справа</i> | | |

| | | |
|---|-------------------|----------------|
| Тротуары слева | | |
| Дорожные ограждения и направляющие устройства слева | На обочине | |
| | На разделительной | |
| Дорожная разметка слева | | |
| Элементы в плане | | |
| Продольный профиль | | R=13651, L=659 |
| Видимость в обратном направлении | | |

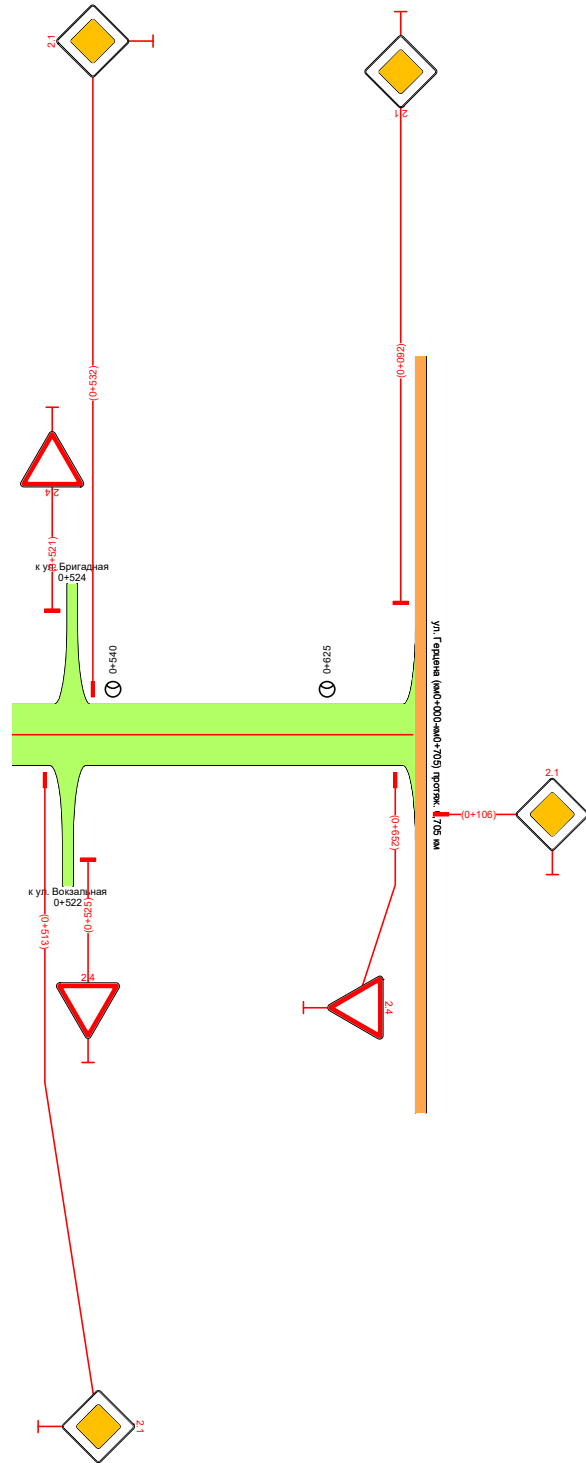
ПОДД г. Тагучин
ул. Чернышевского (км0+000-км0+659) протяж. 0,659км
0+000-0+500
1:3000




| | | |
|--|-------------------|--|
| Видимость в прямом направлении | | |
| Дорожная разметка справа | | |
| Дорожные ограждения и направляющие устройства справа | На разделительной | |
| | На обочине | |
| Тротуары справа | | |

| | | |
|---|-------------------|------------------|
| Тротуары слева | | |
| Дорожные ограждения и направляющие устройства слева | На обочине | |
| | На разделительной | |
| Дорожная разметка слева | | |
| Элементы в плане | | |
| Продольный профиль | | $R=13651, L=659$ |
| Видимость в обратном направлении | | |

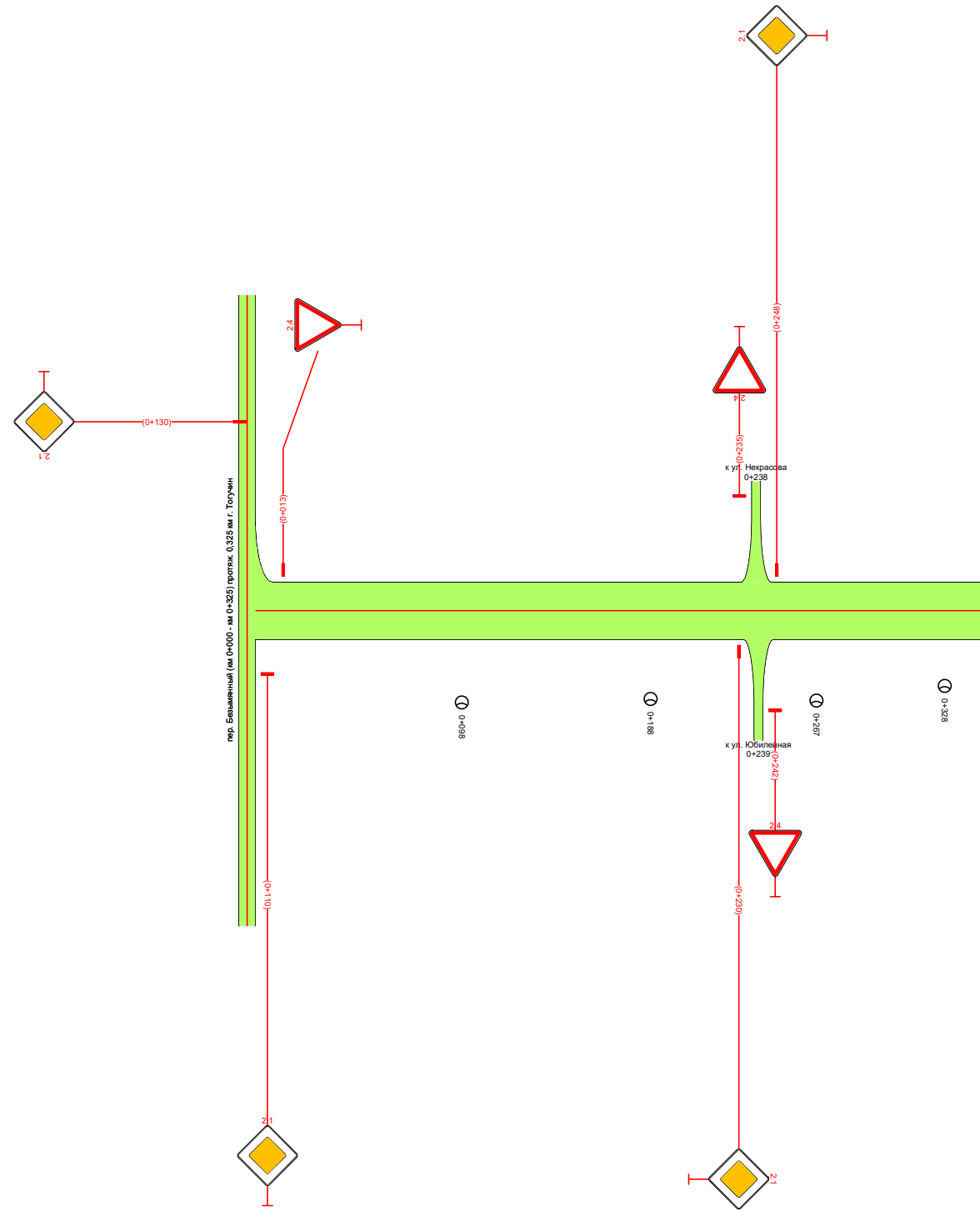
ПОДД г. Тагучин
ул. Чернышевского (км0+000-км0+659) протяж. 0,659км
0+500-0+809
1:3000



| | | |
|--|-------------------|--|
| Видимость в прямом направлении | | |
| Дорожная разметка справа | | |
| Дорожные ограждения и направляющие устройства справа | На разделительной | |
| | На обочине | |
| Тротуары справа | | |

| | | |
|---|-------------------|--|
| Тротуары слева | | |
| Дорожные ограждения и направляющие устройства слева | На обочине | |
| | На разделительной | |
| Дорожная разметка слева | | |
| Элементы в плане | | |
| Продольный профиль | |  |
| Видимость в обратном направлении | | |

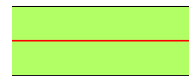
ПОДД г. Тагучин
ул. Луговая (км0+000-км0+421) протяж. 0,421 км
-0+150-0+350
1:3000



| | | |
|--|-------------------|--|
| Видимость в прямом направлении | | |
| Дорожная разметка справа | | |
| Дорожные ограждения и направляющие устройства справа | На разделительной | |
| | На обочине | |
| Тротуары справа | | |

| | | |
|---|-------------------|--------|
| Тротуары слева | | |
| Дорожные ограждения и направляющие устройства слева | На обочине | |
| | На разделительной | |
| Дорожная разметка слева | | |
| Элементы в плане | | |
| Продольный профиль | | 487969 |
| Видимость в обратном направлении | | |

ПОДД г. Тагучин
ул. Луговая (км0+000-км0+421) протяж. 0,421км
0+350-0+421
1:3000

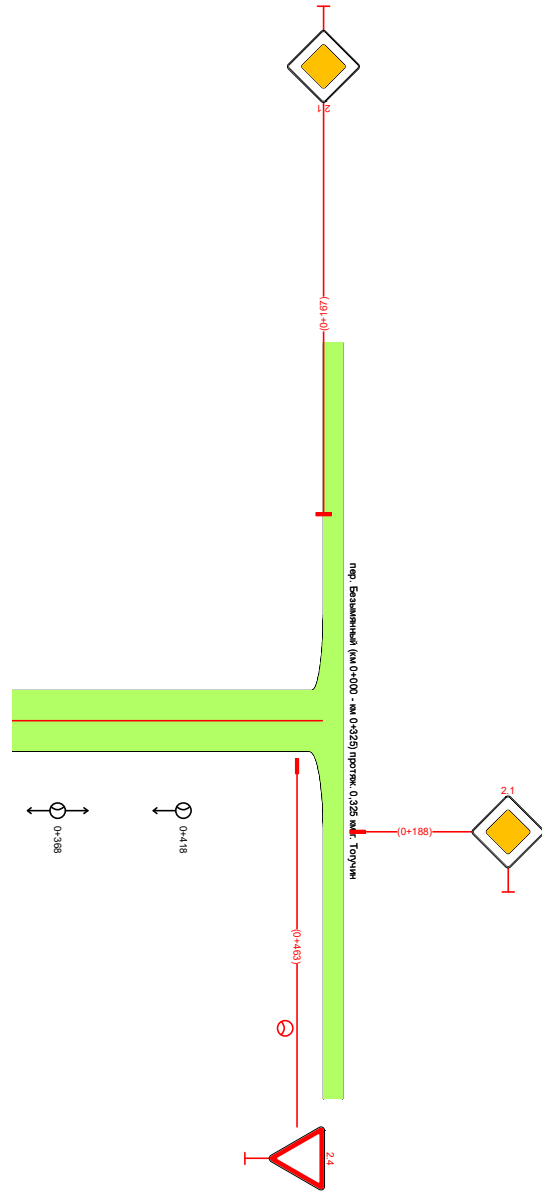


0+350

| | | |
|--|-------------------|--|
| Видимость в прямом направлении | | |
| Дорожная разметка справа | | |
| Дорожные ограждения и направляющие устройства справа | На разделительной | |
| | На обочине | |
| Тротуары справа | | |

| | | |
|---|-------------------|------------------|
| Тротуары слева | | |
| Дорожные ограждения и направляющие устройства слева | На обочине | |
| | На разделительной | |
| Дорожная разметка слева | | |
| Элементы в плане | | |
| Продольный профиль | | R=120171, L=4.73 |
| Видимость в обратном направлении | | |

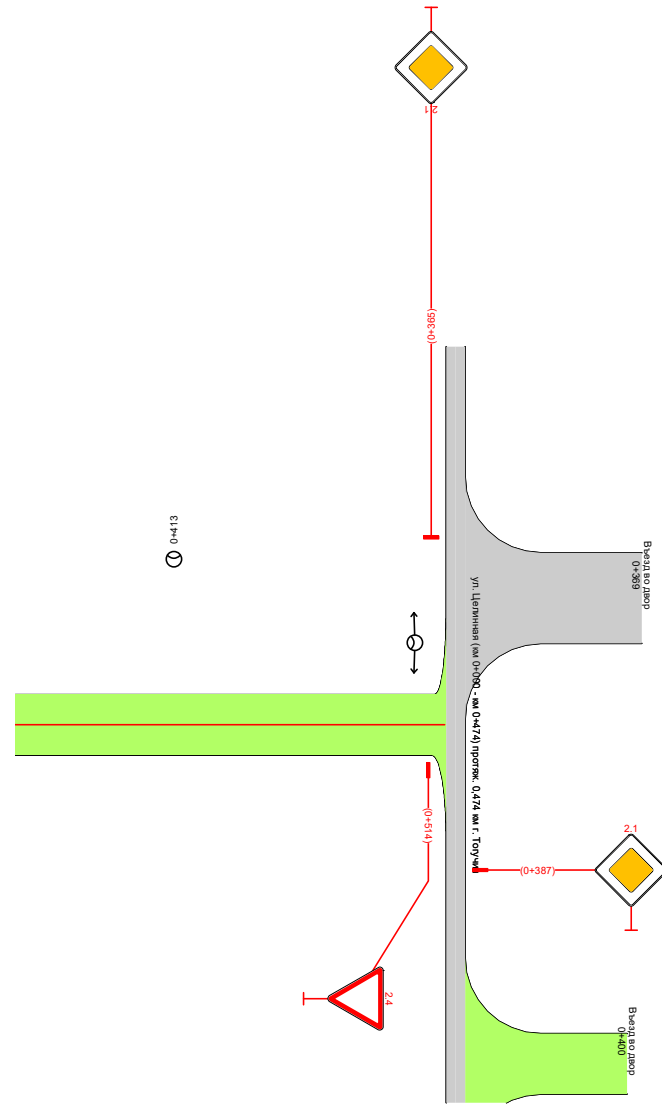
ПОДД 2. Тогуучин
ул. Некрасова (км0+000-км0+476) протяж. 0,476км
0+350-0+623
1:3000



| | | |
|--|-------------------|--|
| Видимость в прямом направлении | | |
| Дорожная разметка справа | | |
| Дорожные ограждения и направляющие устройства справа | На разделительной | |
| | На обочине | |
| Тротуары справа | | |

| | | |
|---|-------------------|-------------------|
| Тротуары слева | | |
| Дорожные ограждения и направляющие устройства слева | На обочине | |
| | На разделительной | |
| Дорожная разметка слева | | |
| Элементы в плане | | |
| Продольный профиль | | R=12114.98, L=173 |
| Видимость в обратном направлении | | 0,524 |

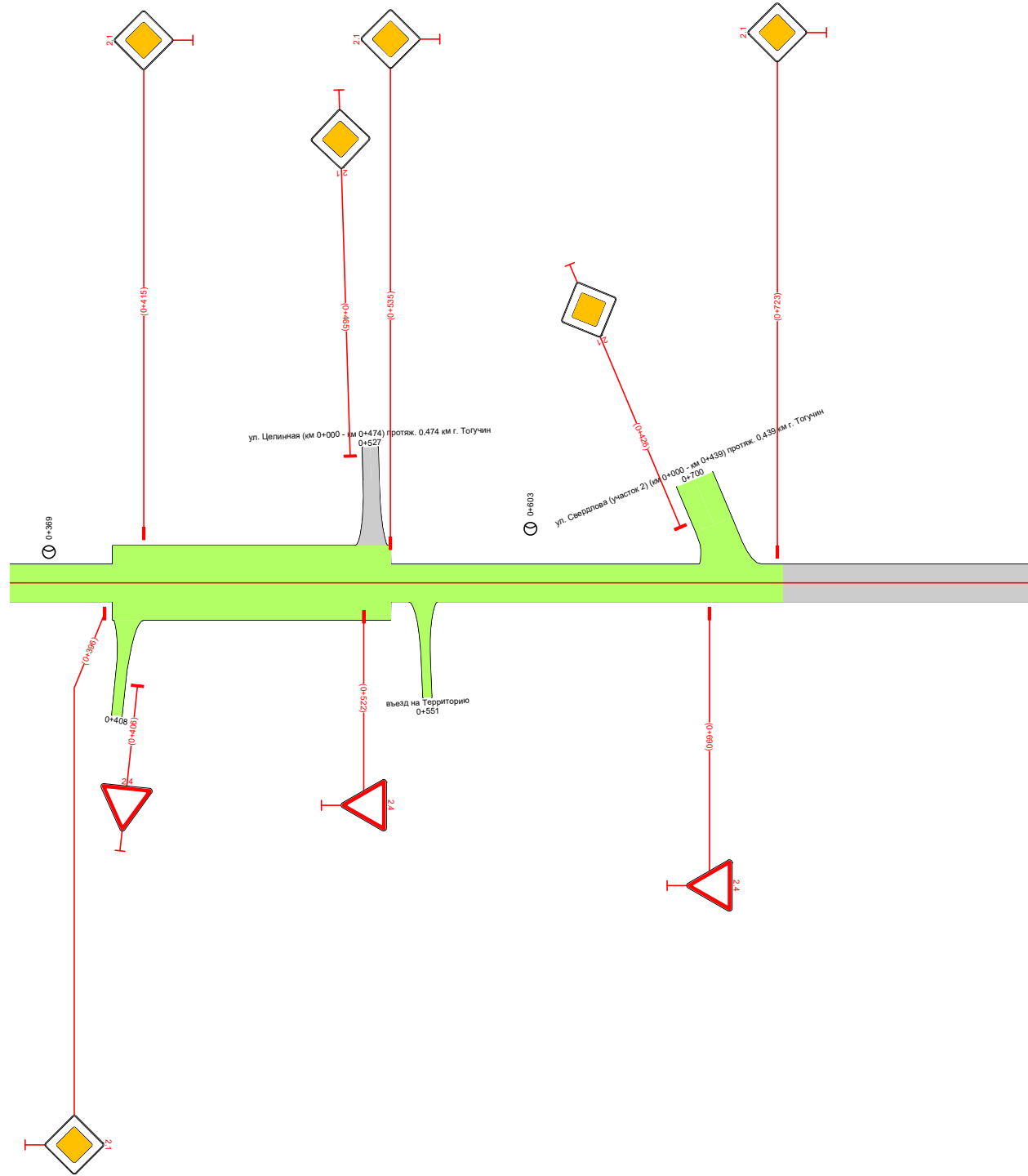
ПОДД 2. Тогуучин
ул. Коллективная (км0+000-км0+524) протяж. 0,524 км
0+350-0+670
1:3000



| | | |
|--|-------------------|--|
| Видимость в прямом направлении | | |
| Дорожная разметка справа | | |
| Дорожные ограждения и направляющие устройства справа | На разделительной | |
| | На обочине | |
| Тротуары справа | | |

| | | |
|---|-------------------|-----------------------------------|
| Тротуары слева | | |
| Дорожные ограждения и направляющие устройства слева | На обочине | |
| | На разделительной | |
| Дорожная разметка слева | | |
| Элементы в плане | | |
| Продольный профиль | | R=11196, L=470 R=19848, L=470 |
| Видимость в обратном направлении | | 0+564 <200 0+670 0+793 <100 0+850 |

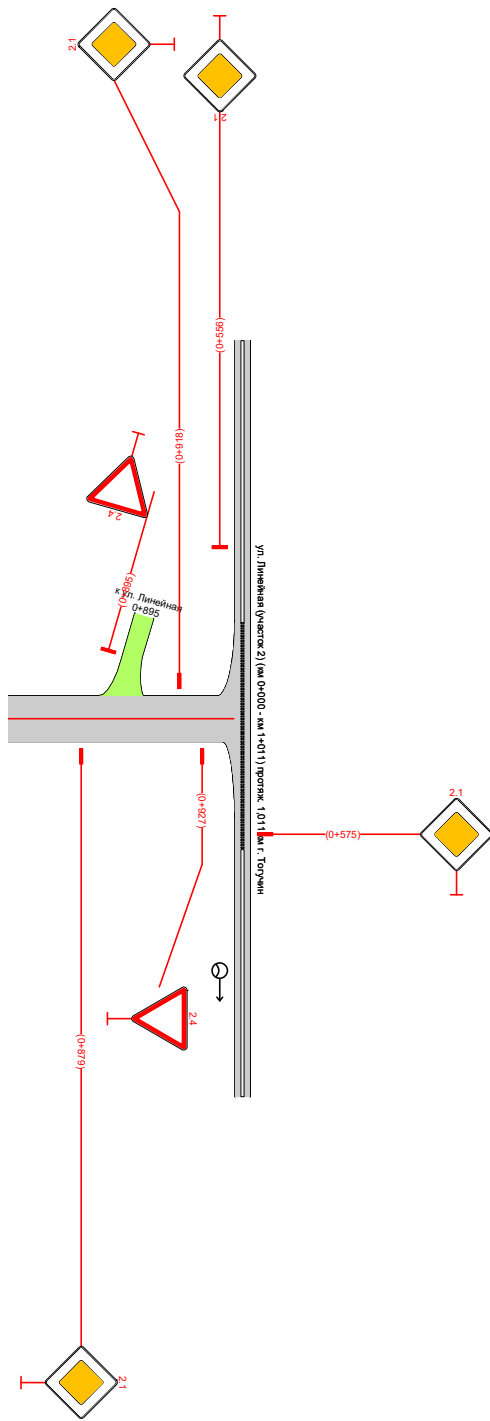
ПОДД г. Тогуучин
 ул. Промышленная (участки 1,2,3,4/км0+000-км0+940) протяж. 0,940км
 0+350-0+850
 1:3000



| | | |
|--|-------------------|-----------------------------------|
| Видимость в прямом направлении | | <200 0+388 0+552 <200 0+652 0+800 |
| Дорожная разметка справа | | |
| Дорожные ограждения и направляющие устройства справа | На разделительной | |
| | На обочине | |
| Тротуары справа | | |

| | | |
|---|-------------------|------------------|
| Тротуары слева | | |
| Дорожные ограждения и направляющие устройства слева | На обочине | |
| | На разделительной | |
| Дорожная разметка слева | | |
| Элементы в плане | | |
| Продольный профиль | | R=1984,8, L=4,70 |
| Видимость в обратном направлении | | <100 |

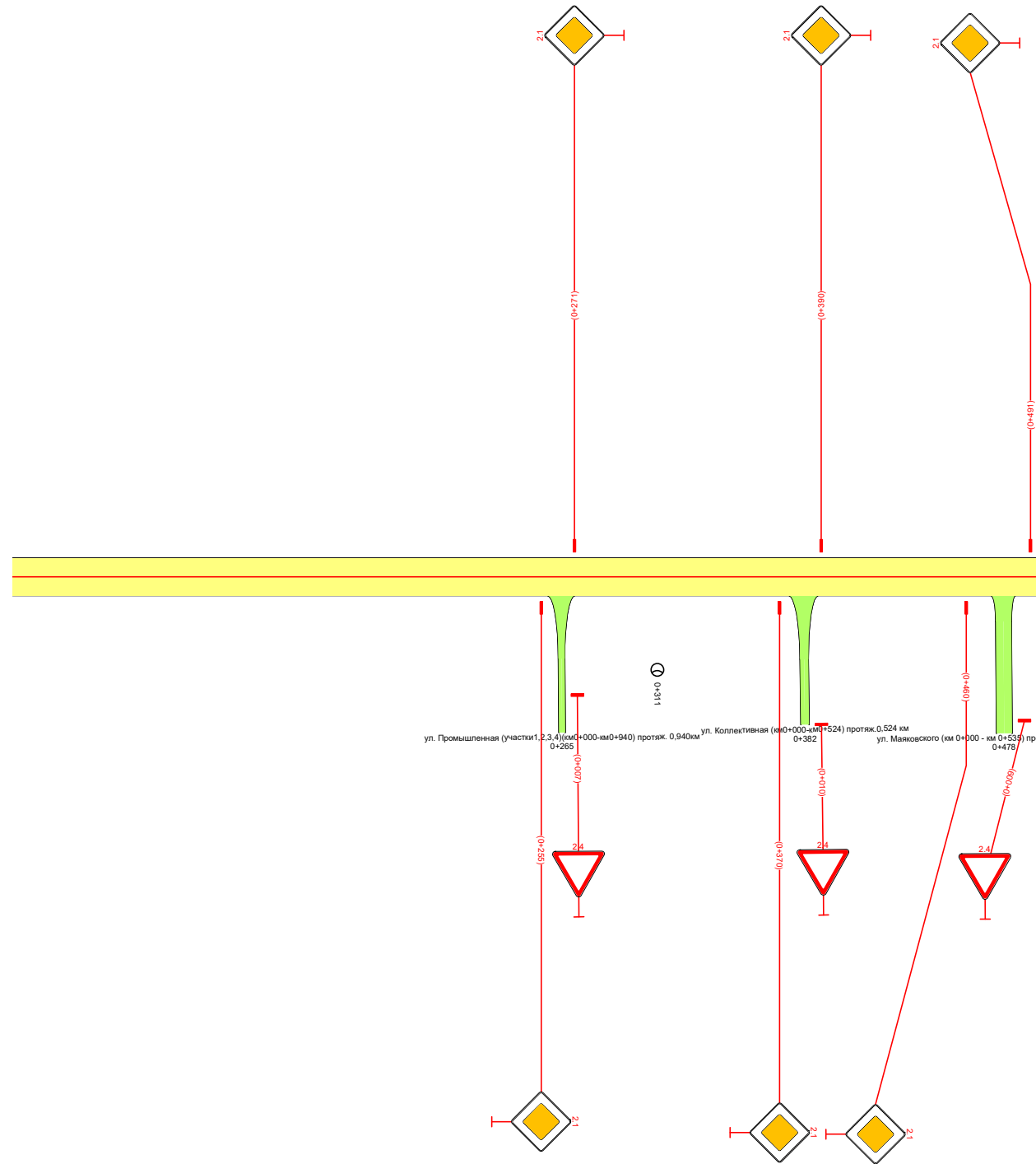
ПОДД 2. Тогуучин
 ул. Промышленная (участки 1,2,3,4/км0+000-км0+940) протяж. 0,940км
 0+850-1+090
 1:3000




| | | |
|--|-------------------|--|
| Видимость в прямом направлении | | |
| Дорожная разметка справа | | |
| Дорожные ограждения и направляющие устройства справа | На разделительной | |
| | На обочине | |
| Тротуары справа | | |

| | | |
|---|-------------------|----------------|
| Тротуары слева | | |
| Дорожные ограждения и направляющие устройства слева | На обочине | |
| | На разделительной | |
| Дорожная разметка слева | | |
| Элементы в плане | | |
| Продольный профиль | | R=44304, L=590 |
| Видимость в обратном направлении | | |

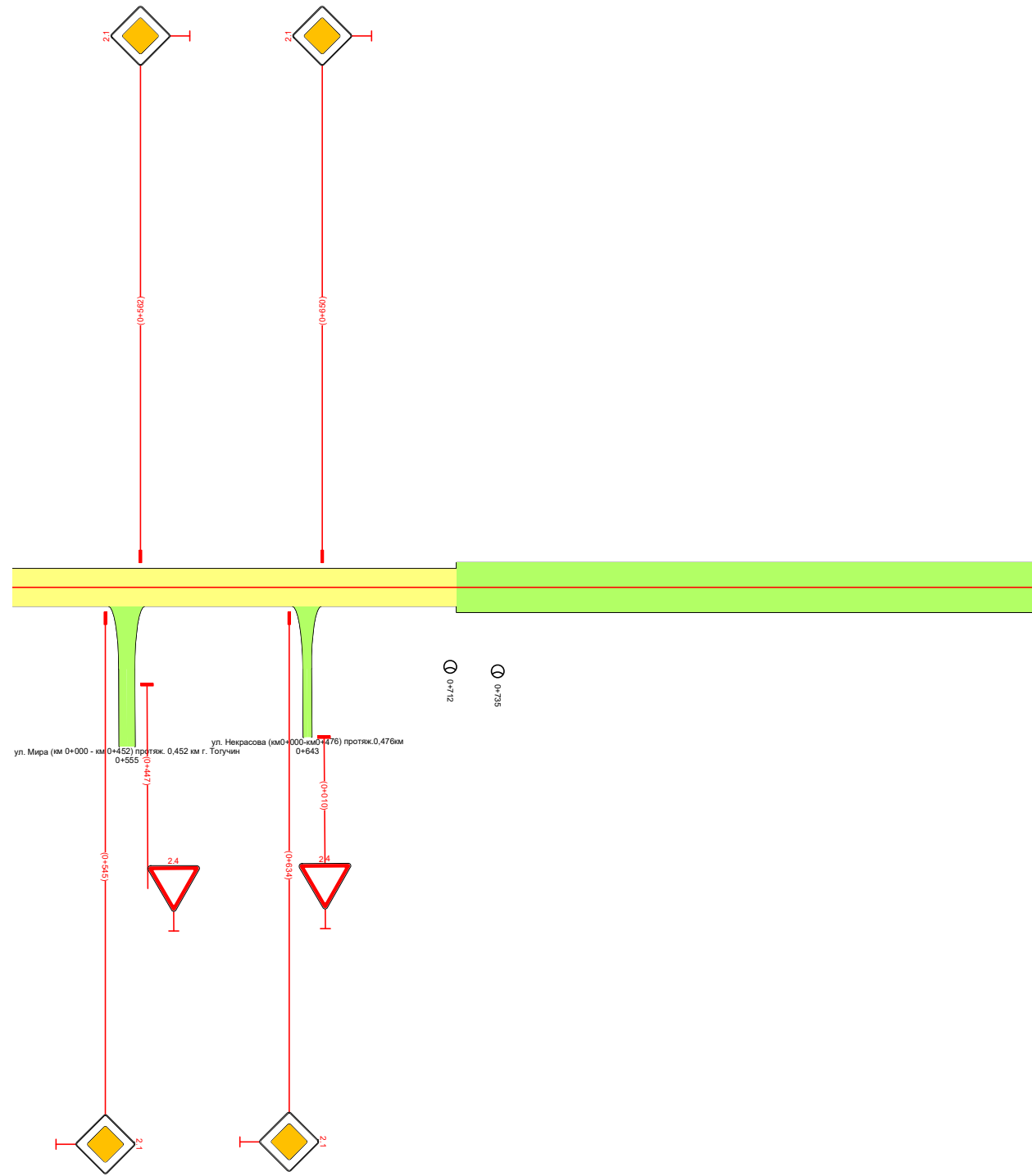
ПОДД 2. Тогуучин
 ул. Первомайская (участки 1,2,3) (км0+000-км1+769) протяж. 1,769км
 0+000-0+500
 1:3000




| | | |
|--|-------------------|--|
| Видимость в прямом направлении | | |
| Дорожная разметка справа | | |
| Дорожные ограждения и направляющие устройства справа | На разделительной | |
| | На обочине | |
| Тротуары справа | | |

| | | |
|---|-------------------|--|
| Тротуары слева | | |
| Дорожные ограждения и направляющие устройства слева | На обочине | |
| | На разделительной | |
| Дорожная разметка слева | | |
| Элементы в плане | | |
| Продольный профиль | | R=44304, L=590  R=30302, L=688 |
| Видимость в обратном направлении | | |

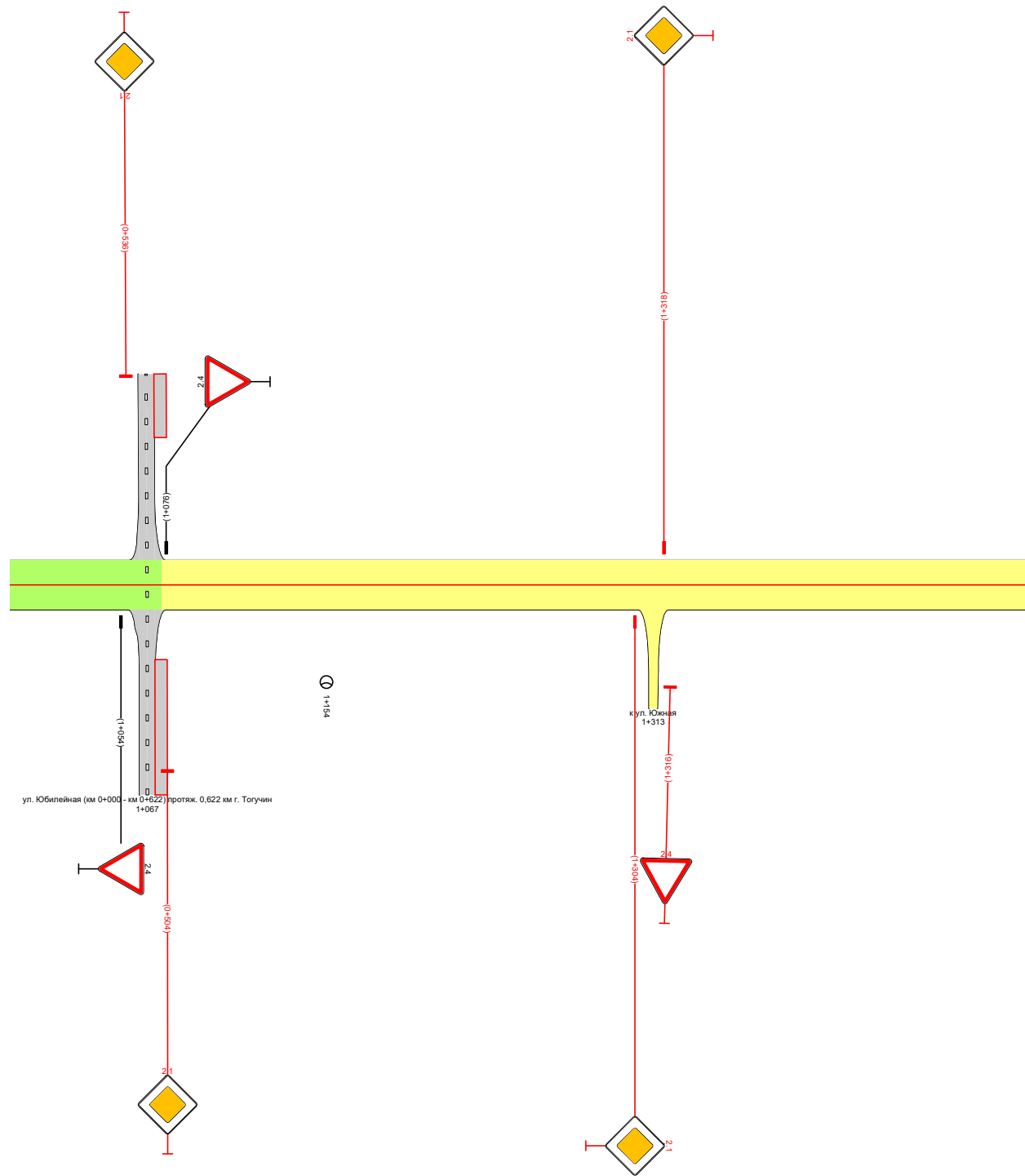
ПОДД 2. Тогуучин
 ул. Первомайская (участки 1,2,3) (км0+000-км1+769) протяж. 1,769км
 0+500-1+000
 1:3000



| | | |
|--|-------------------|--|
| Видимость в прямом направлении | | |
| Дорожная разметка справа | | |
| Дорожные ограждения и направляющие устройства справа | На разделительной | |
| | На обочине | |
| Тротуары справа | | |

| | | |
|---|-------------------|--|
| Тротуары слева | | |
| Дорожные ограждения и направляющие устройства слева | На обочине | |
| | На разделительной | |
| Дорожная разметка слева | | |
| Элементы в плане | | |
| Продольный профиль | | R=30302, L=688  R=988838, L=295 |
| Видимость в обратном направлении | | |

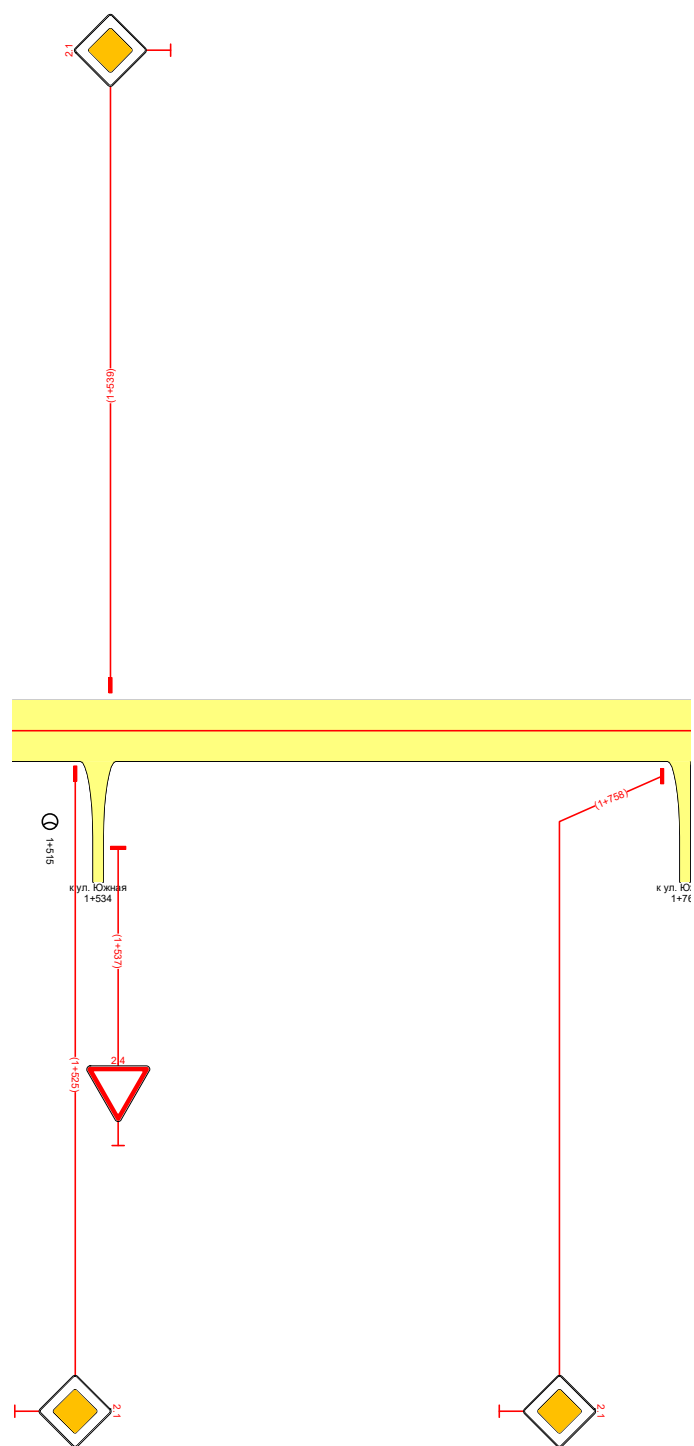
ПОДД 2. Тогуцин
 ул. Первомайская (участки 1,2,3) (км0+000-км1+769) протяж. 1,769км
 1+000-1+500
 1:3000



| | | |
|--|-------------------|--|
| Видимость в прямом направлении | | |
| Дорожная разметка справа | | |
| Дорожные ограждения и направляющие устройства справа | На разделительной | |
| | На обочине | |
| Тротуары справа | | |

| | | |
|---|-------------------|--|
| Тротуары слева | | |
| Дорожные ограждения и направляющие устройства слева | На обочине | |
| | На разделительной | |
| Дорожная разметка слева | | |
| Элементы в плане | | |
| Продольный профиль | | |
| Видимость в обратном направлении | | |

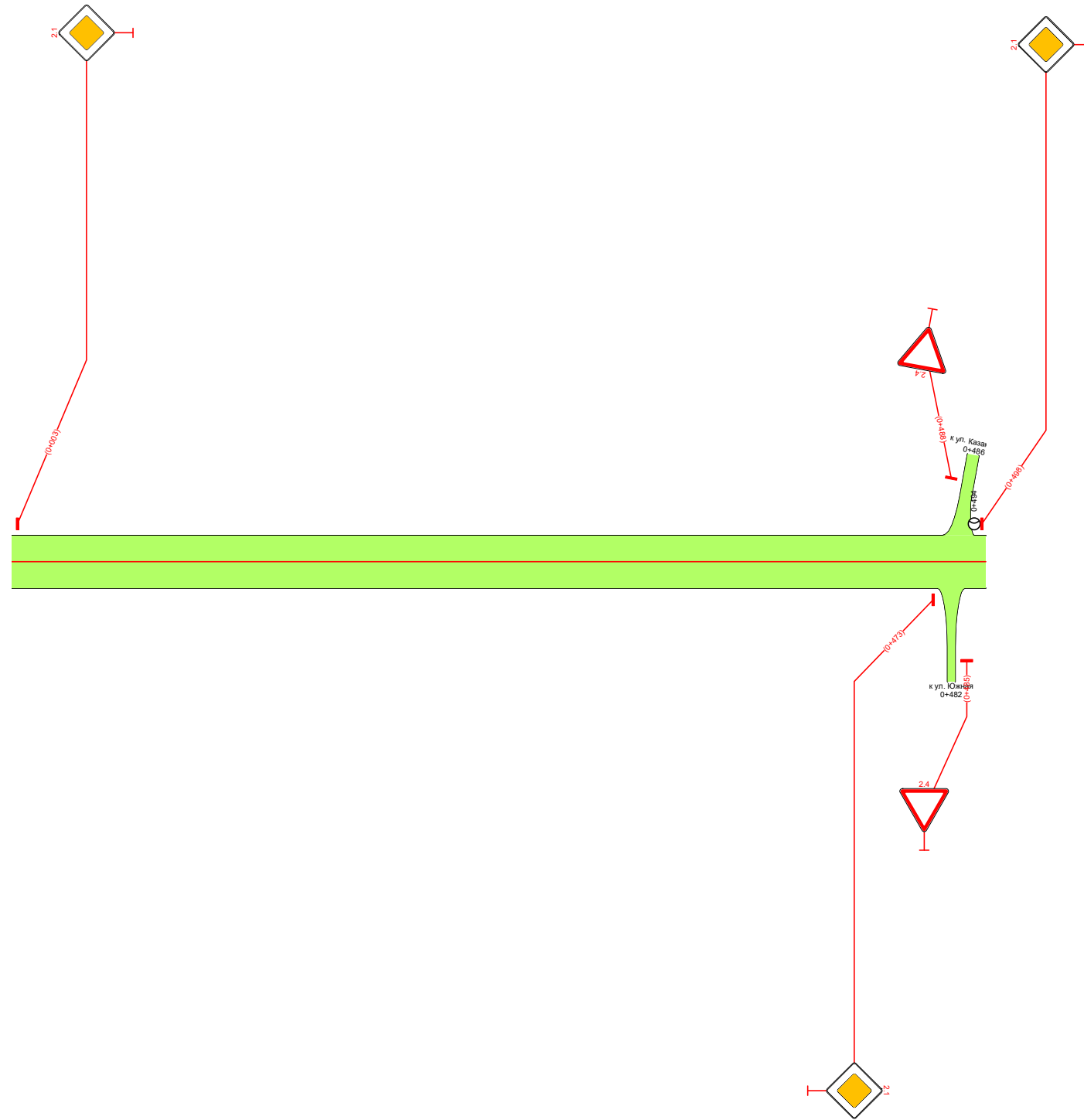
ПОДД 2. Тогуучин
 ул. Первомайская (участки 1,2,3) (км0+000-км1+769) протяж. 1,769км
 1+500-1+769
 1:3000



| | | |
|--|-------------------|--|
| Видимость в прямом направлении | | |
| Дорожная разметка справа | | |
| Дорожные ограждения и направляющие устройства справа | На разделительной | |
| | На обочине | |
| Тротуары справа | | |

| | | |
|---|-------------------|----------------|
| Тротуары слева | | |
| Дорожные ограждения и направляющие устройства слева | На обочине | |
| | На разделительной | |
| Дорожная разметка слева | | |
| Элементы в плане | | |
| Продольный профиль | | R=41662, L=551 |
| Видимость в обратном направлении | | |

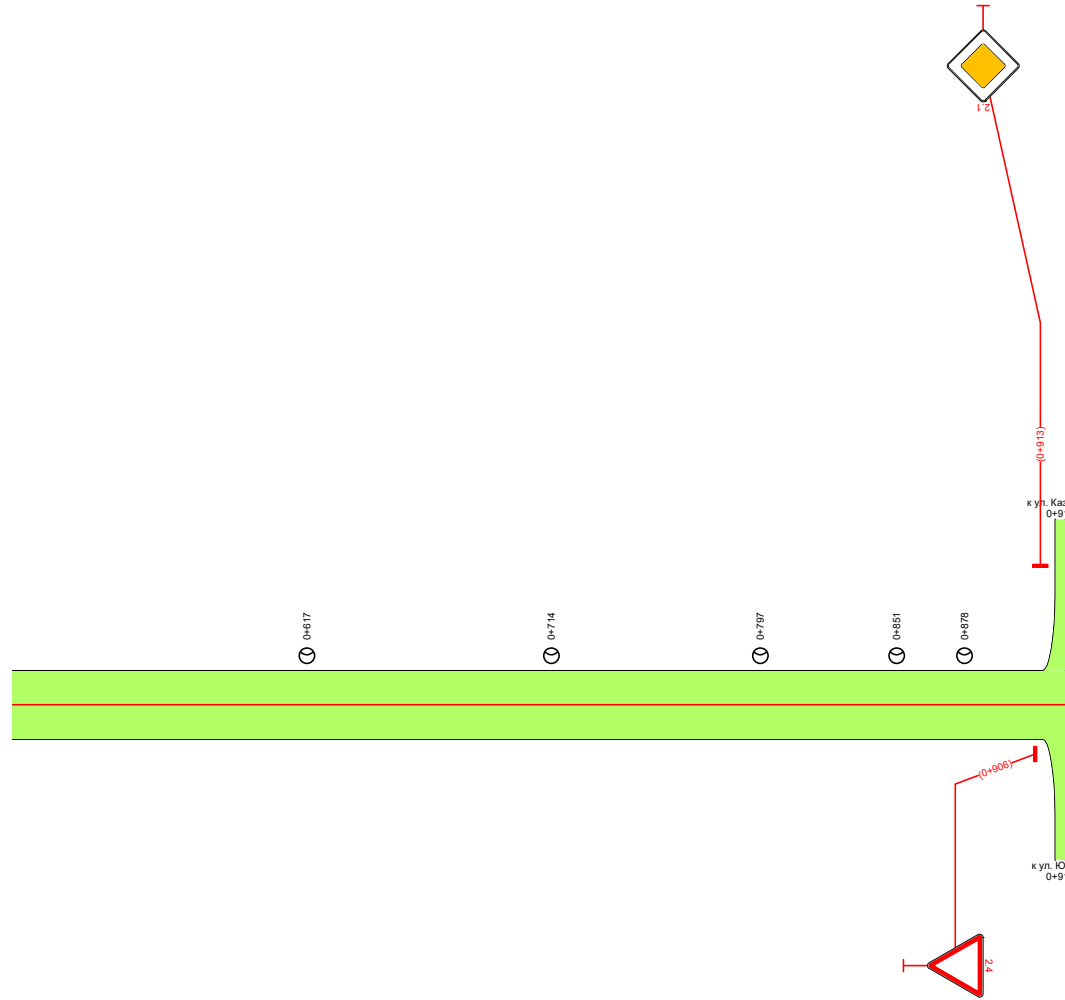
ПОДД г. Тагучин
ул. Ванина (км0+000-км0+918) протяж. 0,918км
0+000-0+500
1:3000



| | | | | |
|--|-------------------|------|-------|-------|
| Видимость в прямом направлении | | <200 | 0+128 | 0+482 |
| Дорожная разметка справа | | | | |
| Дорожные ограждения и направляющие устройства справа | На разделительной | | | |
| | На обочине | | | |
| Тротуары справа | | | | |

| | | |
|---|-------------------|----------------|
| Тротуары слева | | |
| Дорожные ограждения и направляющие устройства слева | На обочине | |
| | На разделительной | |
| Дорожная разметка слева | | |
| Элементы в плане | | |
| Продольный профиль | | R=10889, L=367 |
| Видимость в обратном направлении | | 41662 |

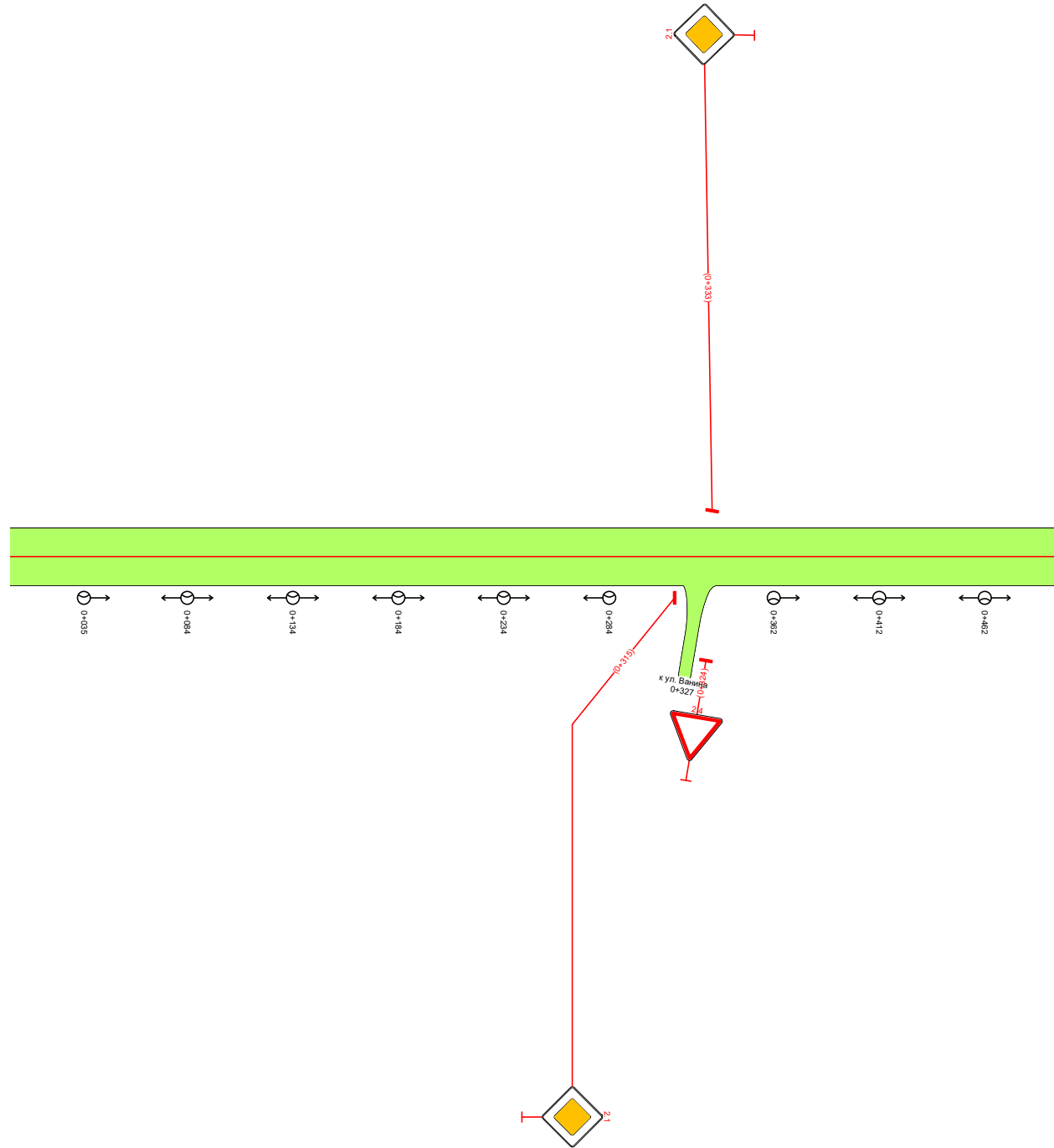
ПОДД г. Тагучин
ул. Ванина (км0+000-км0+918) протяж. 0,918км
0+500-0+918
1:3000



| | | |
|--|-------------------|--|
| Видимость в прямом направлении | | |
| Дорожная разметка справа | | |
| Дорожные ограждения и направляющие устройства справа | На разделительной | |
| | На обочине | |
| Тротуары справа | | |

| | | |
|---|-------------------|---|
| Тротуары слева | | |
| Дорожные ограждения и направляющие устройства слева | На обочине | |
| | На разделительной | |
| Дорожная разметка слева | | |
| Элементы в плане | | |
| Продольный профиль | | $R=4385, L=351$ 0.35% $R=15892, L=352$ |
| Видимость в обратном направлении | | $0+286$ <-200 $0+376$ |

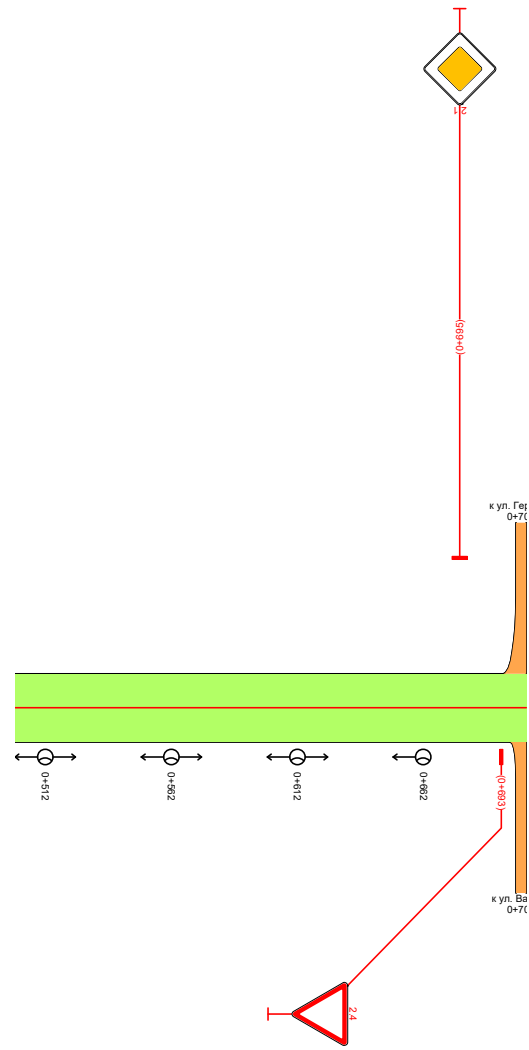
ПОДД г. Тогуучин
ул. Казакова (км0+000-км0+703) протяж. 0,703км
0+000-0+500
1:3000



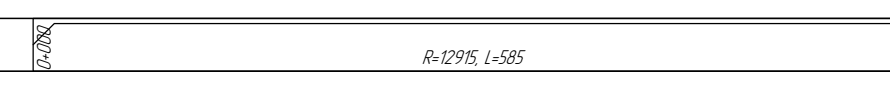
| | | |
|--|-------------------|-----------------|
| Видимость в прямом направлении | | <-200 $0+286$ |
| Дорожная разметка справа | | |
| Дорожные ограждения и направляющие устройства справа | На разделительной | |
| | На обочине | |
| Тротуары справа | | |

| | | |
|---|-------------------|----------------|
| Тротуары слева | | |
| Дорожные ограждения и направляющие устройства слева | На обочине | |
| | На разделительной | |
| Дорожная разметка слева | | |
| Элементы в плане | | |
| Продольный профиль | | R=15892, L=352 |
| Видимость в обратном направлении | | |

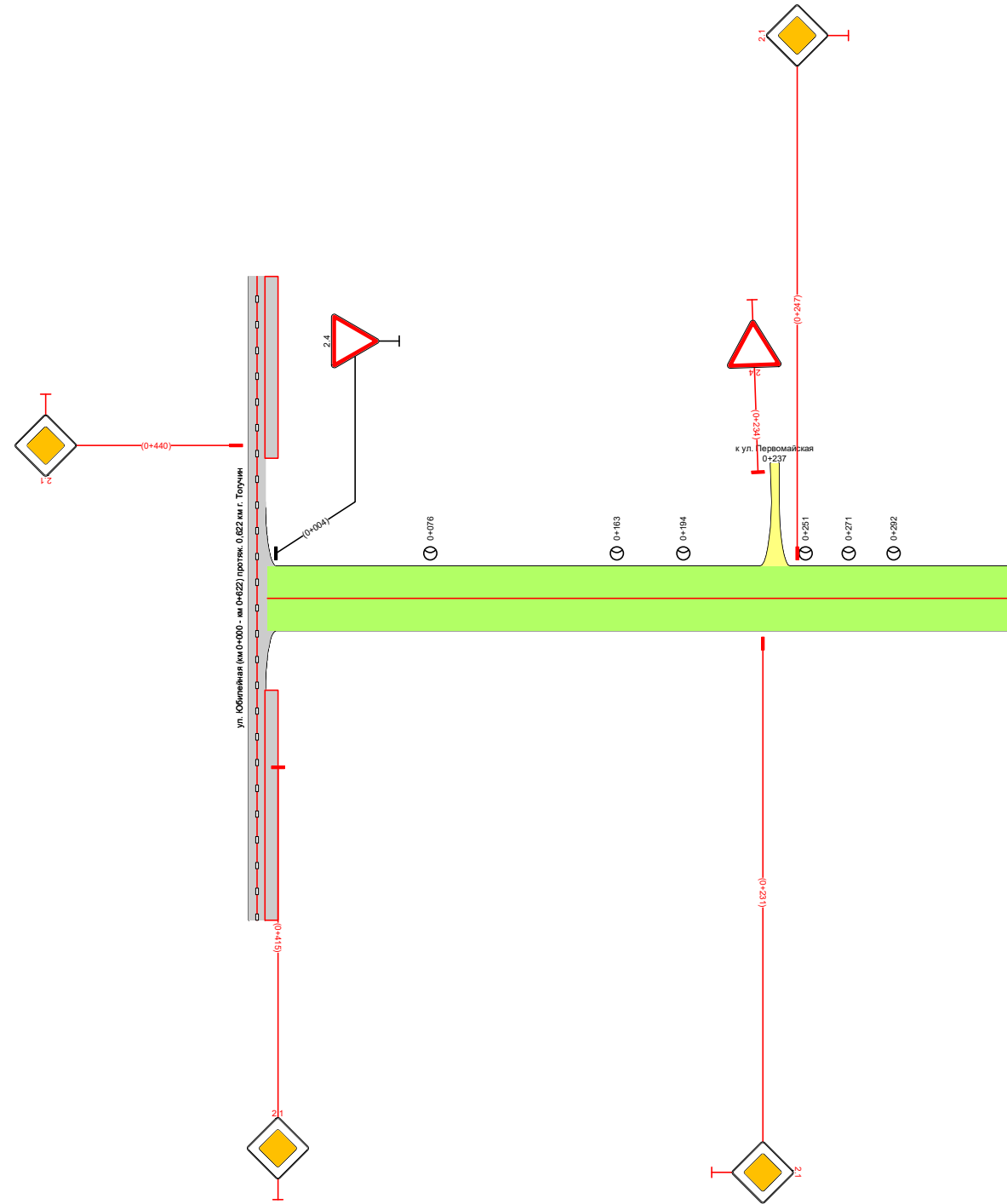
ПОДД 2. Тогуучин
 ул. Казакова (км0+000-км0+703) протяж. 0,703км
 0+500-0+703
 1:3000




| | | |
|--|-------------------|--|
| Видимость в прямом направлении | | |
| Дорожная разметка справа | | |
| Дорожные ограждения и направляющие устройства справа | На разделительной | |
| | На обочине | |
| Тротуары справа | | |

| | | |
|---|-------------------|--|
| Тротуары слева | | |
| Дорожные ограждения и направляющие устройства слева | На обочине | |
| | На разделительной | |
| Дорожная разметка слева | | |
| Элементы в плане | | |
| Продольный профиль | |  |
| Видимость в обратном направлении | | |

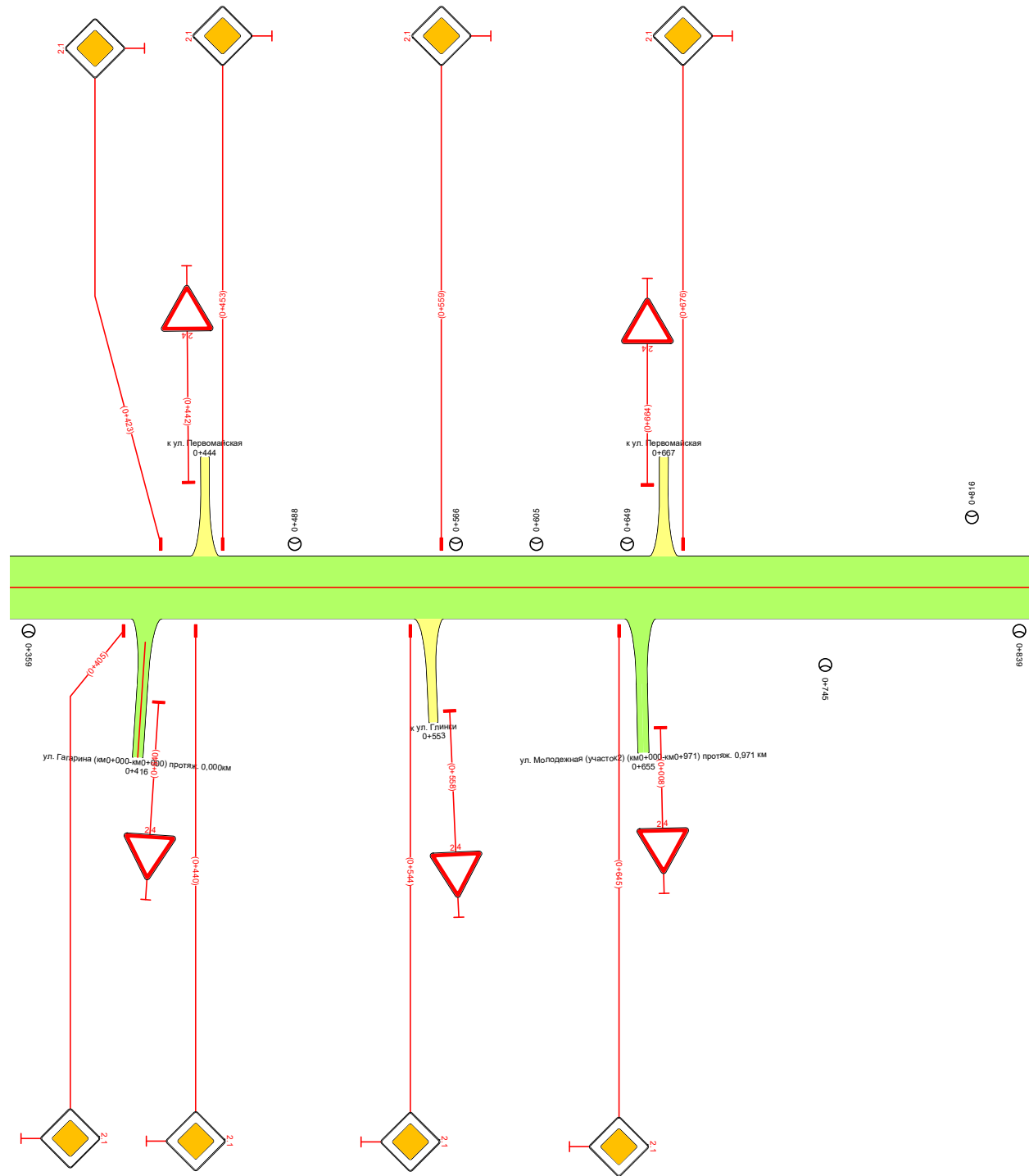
ПОДД г. Тогучин
ул. Южная (участки 1,2,3) (км0+000-км1+559) протяж. 1,559км
-0+150-0+350
1:3000




| | | |
|--|-------------------|--|
| Видимость в прямом направлении | |  |
| Дорожная разметка справа | | |
| Дорожные ограждения и направляющие устройства справа | На разделительной | |
| | На обочине | |
| Тротуары справа | | |

| | | |
|---|-------------------|--|
| Тротуары слева | | |
| Дорожные ограждения и направляющие устройства слева | На обочине | |
| | На разделительной | |
| Дорожная разметка слева | | |
| Элементы в плане | | |
| Продольный профиль | | R=12915, L=585 0-598 R=9889, L=389 |
| Видимость в обратном направлении | | 0-585 <100 0-619 |

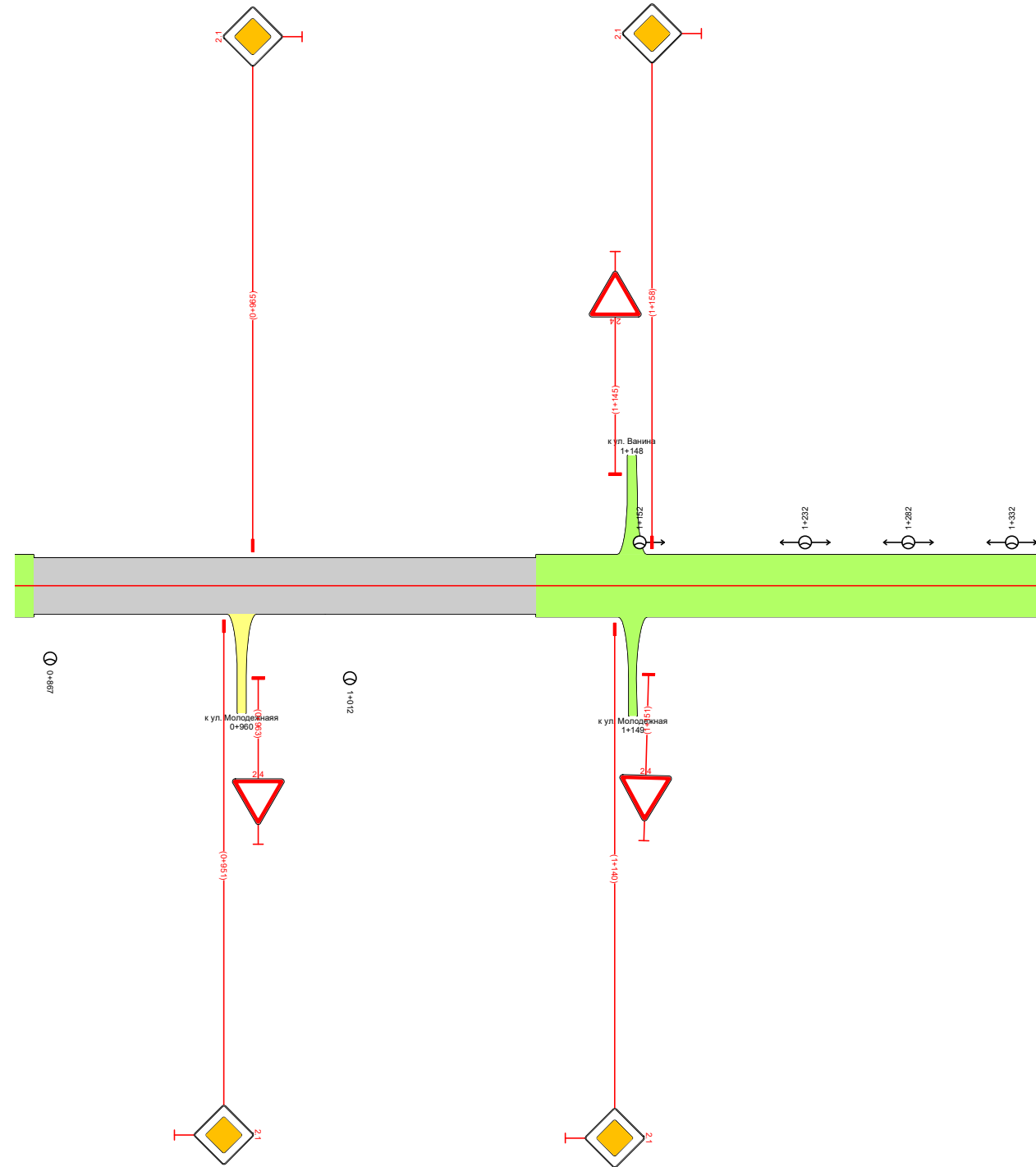
ПОДД г. Тогуучин
 ул. Южная (участки 1,2,3) (км0+000-км1+559) протяж. 1,559км
 0+350-0+850
 1:3000



| | | |
|--|-------------------|--|
| Видимость в прямом направлении | | <200 0-387 <100 0-410 |
| Дорожная разметка справа | | |
| Дорожные ограждения и направляющие устройства справа | На разделительной | |
| | На обочине | |
| Тротуары справа | | |

| | | |
|---|-------------------|--|
| Тротуары слева | | |
| Дорожные ограждения и направляющие устройства слева | На обочине | |
| | На разделительной | |
| Дорожная разметка слева | | |
| Элементы в плане | | |
| Продольный профиль | | R=9889, L=389  R=21887, L=585 |
| Видимость в обратном направлении | | 7.169 <100 1.221 |

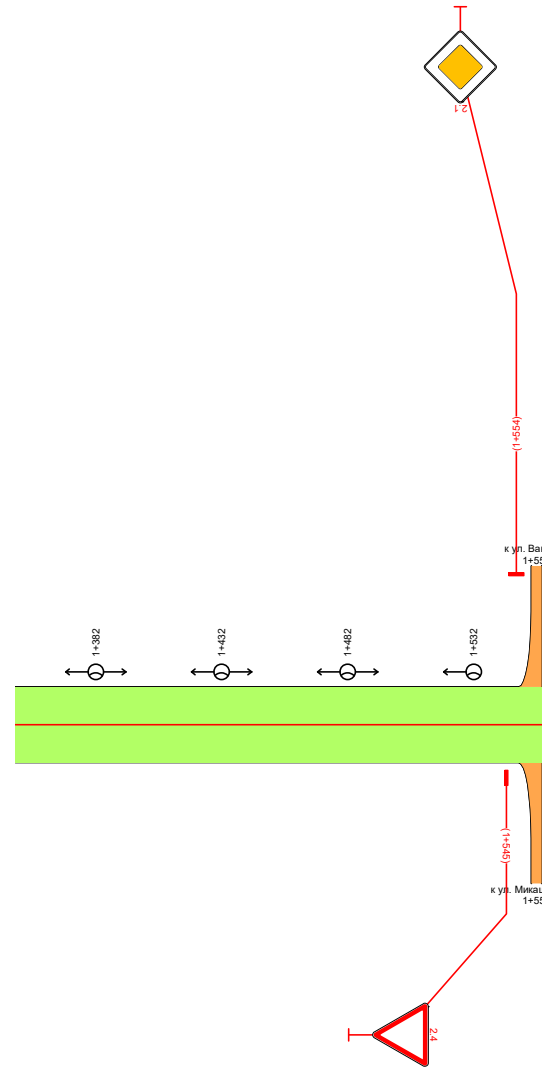
ПОДД г. Тогуллин
 ул. Южная (участки 1,2,3) (км0+000-км1+559) протяж. 1,559км
 0+850-1+350
 1:3000



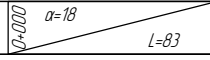
| | | |
|--|-------------------|------------------|
| Видимость в прямом направлении | | 0+872 <200 0+972 |
| Дорожная разметка справа | | |
| Дорожные ограждения и направляющие устройства справа | На разделительной | |
| | На обочине | |
| Тротуары справа | | |

| | | |
|---|-------------------|----------------|
| Тротуары слева | | |
| Дорожные ограждения и направляющие устройства слева | На обочине | |
| | На разделительной | |
| Дорожная разметка слева | | |
| Элементы в плане | | |
| Продольный профиль | | R=21887, L=585 |
| Видимость в обратном направлении | | |

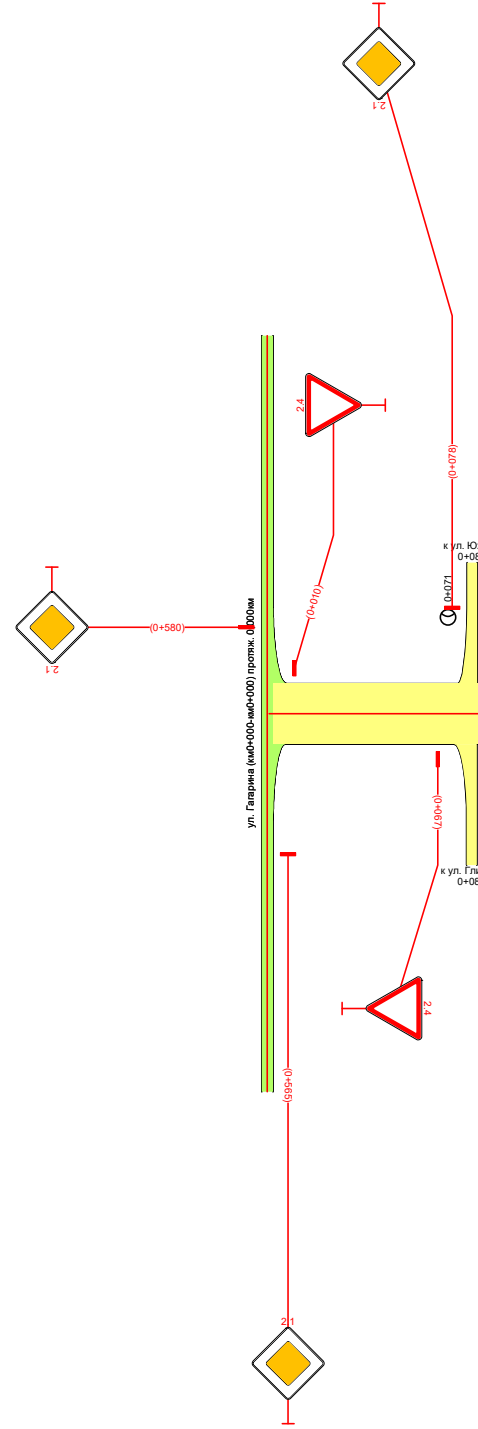
ПОДД г. Тогучин
ул. Южная (участки 1,2,3) (км0+000-км1+559) протяж. 1,559км
1+350-1+559
1:3000



| | | |
|--|-------------------|--|
| Видимость в прямом направлении | | |
| Дорожная разметка справа | | |
| Дорожные ограждения и направляющие устройства справа | На разделительной | |
| | На обочине | |
| Тротуары справа | | |

| | | |
|---|-------------------|--|
| Тротуары слева | | |
| Дорожные ограждения и направляющие устройства слева | На обочине | |
| | На разделительной | |
| Дорожная разметка слева | | |
| Элементы в плане | | |
| Продольный профиль | |  |
| Видимость в обратном направлении | | |

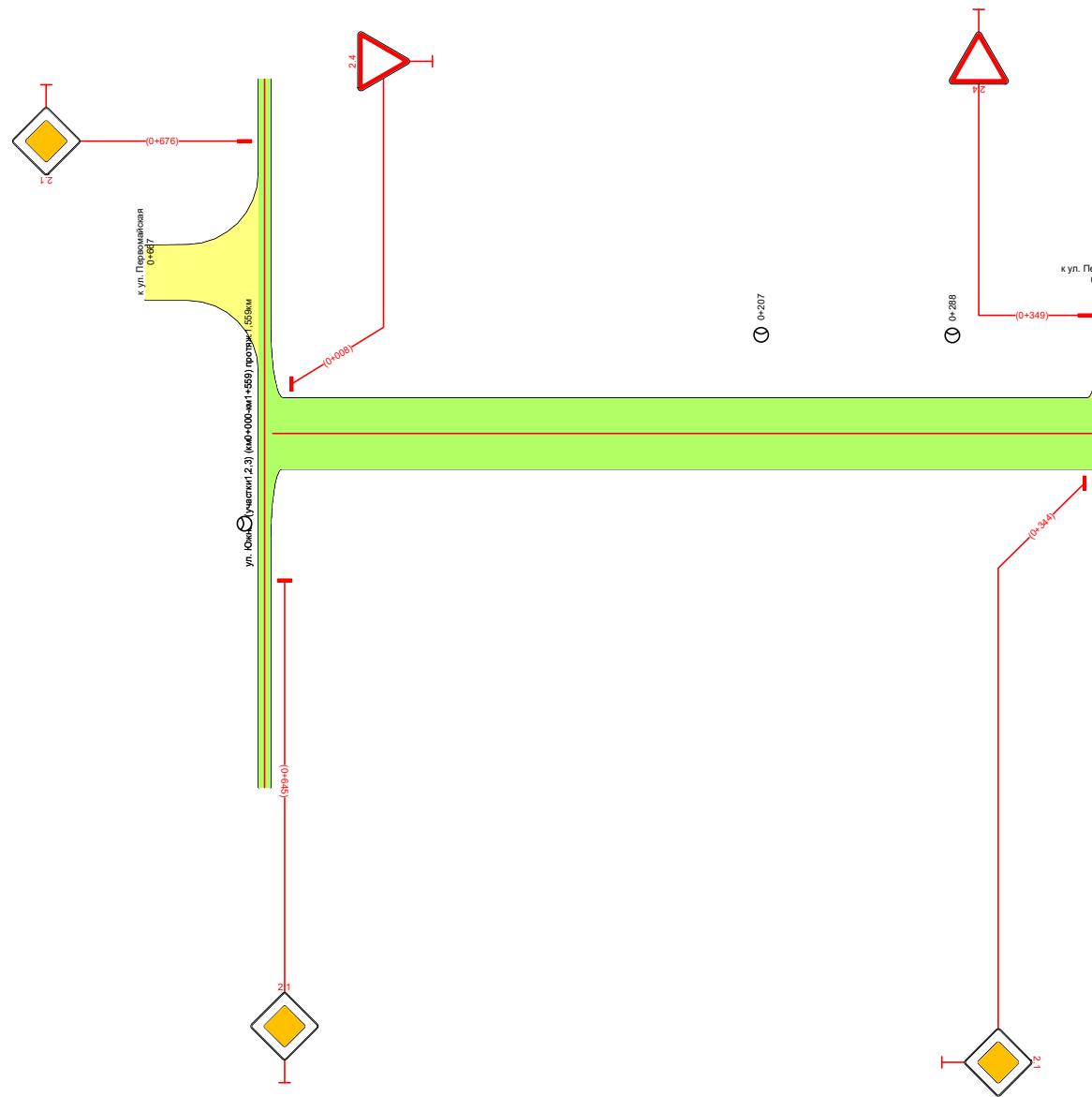
ПОДД 2. Тогучин
 ул. Молодежная (участок 1) (км0+000-км0+083) протяж. 0,083 км
 -0+150-0+083
 1:3000



| | | |
|--|-------------------|--|
| Видимость в прямом направлении | | |
| Дорожная разметка справа | | |
| Дорожные ограждения и направляющие устройства справа | На разделительной | |
| | На обочине | |
| Тротуары справа | | |

| | | |
|---|-------------------|--|
| Тротуары слева | | |
| Дорожные ограждения и направляющие устройства слева | На обочине | |
| | На разделительной | |
| Дорожная разметка слева | | |
| Элементы в плане | | |
| Продольный профиль | | |
| Видимость в обратном направлении | | |

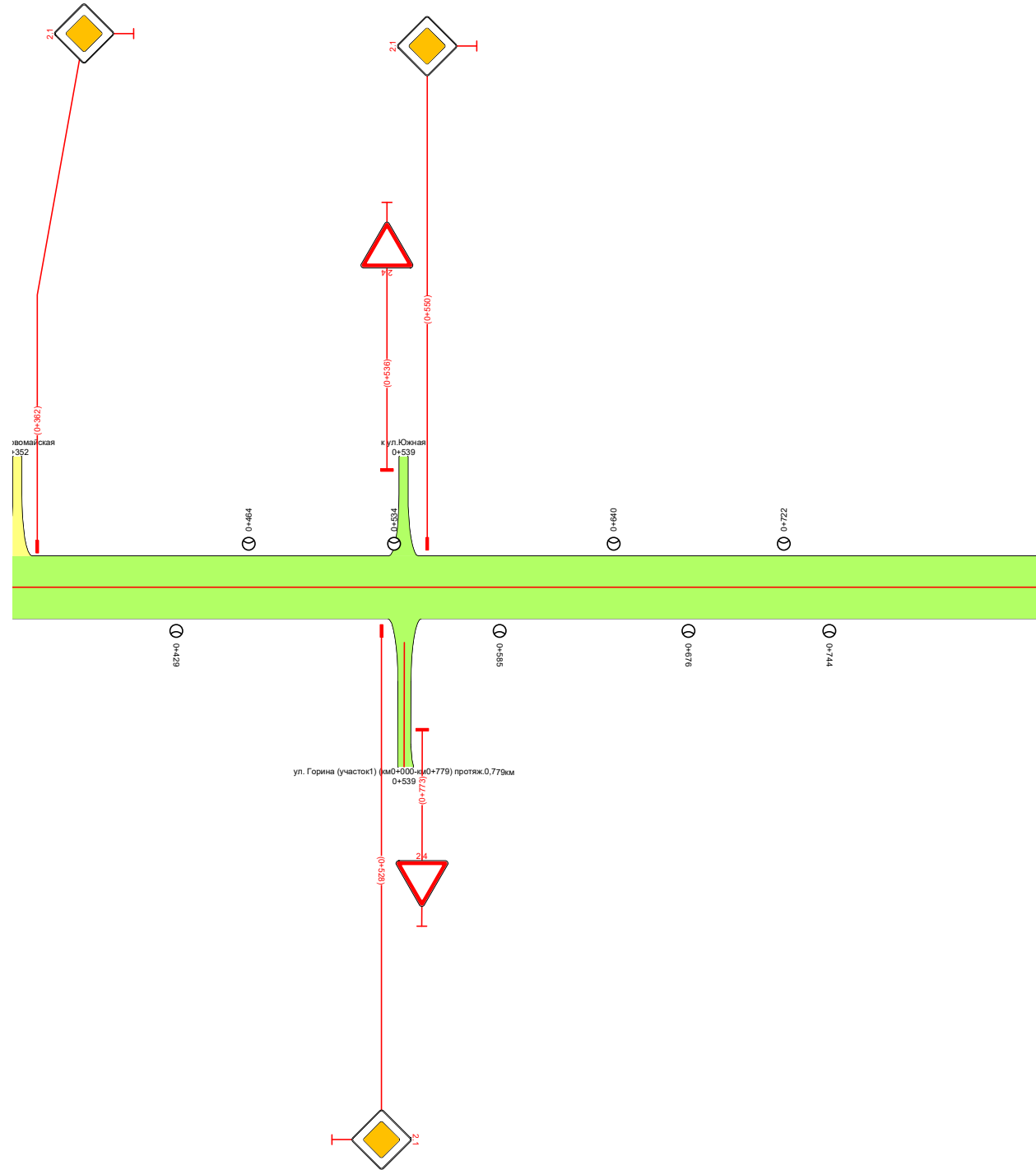
ПОДД 2. Тогучин
 ул. Молодежная (участок 2) (км0+000-км0+971) протяж. 0,971 км
 -0+150-0+350
 1:3000



| | | |
|--|-------------------|--|
| Видимость в прямом направлении | | |
| Дорожная разметка справа | | |
| Дорожные ограждения и направляющие устройства справа | На разделительной | |
| | На обочине | |
| Тротуары справа | | |

| | | |
|---|-------------------|--|
| Тротуары слева | | |
| Дорожные ограждения и направляющие устройства слева | На обочине | |
| | На разделительной | |
| Дорожная разметка слева | | |
| Элементы в плане | | |
| Продольный профиль | | |
| Видимость в обратном направлении | | |

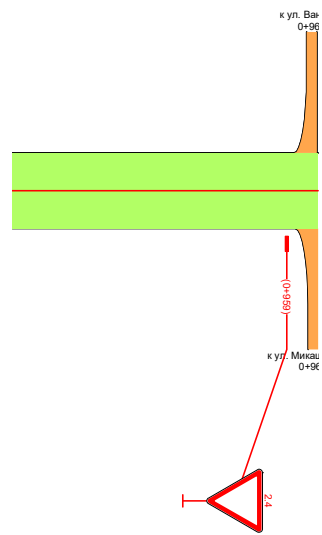
ПОДД г. Тогуучин
 ул. Молодежная (участок 2) (км0+000-км0+971) протяж. 0,971 км
 0+350-0+850
 1:3000



| | | |
|--|-------------------|--|
| Видимость в прямом направлении | | |
| Дорожная разметка справа | | |
| Дорожные ограждения и направляющие устройства справа | На разделительной | |
| | На обочине | |
| Тротуары справа | | |

| | | |
|---|-------------------|----------------|
| Тротуары слева | | |
| Дорожные ограждения и направляющие устройства слева | На обочине | |
| | На разделительной | |
| Дорожная разметка слева | | |
| Элементы в плане | | |
| Продольный профиль | | R=17131, L=194 |
| Видимость в обратном направлении | | |

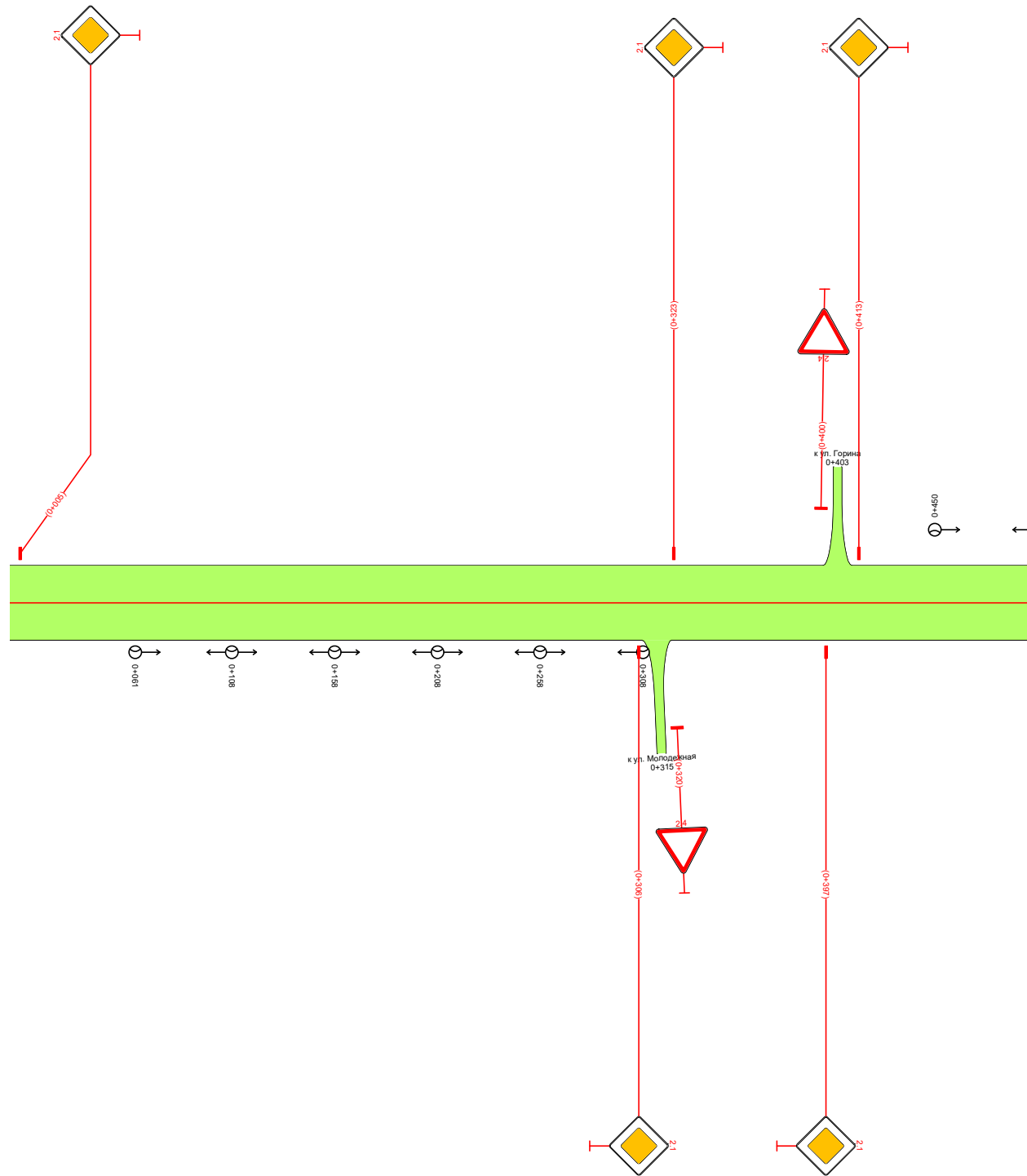
ПОДД г. Тагучин
ул. Молодежная (участок 2) (км0+000-км0+971) протяж. 0,971 км
0+850-0+971
1:3000



| | | |
|--|-------------------|--|
| Видимость в прямом направлении | | |
| Дорожная разметка справа | | |
| Дорожные ограждения и направляющие устройства справа | На разделительной | |
| | На обочине | |
| Тротуары справа | | |

| | | |
|---|-------------------|--------------------------|
| Тротуары слева | | |
| Дорожные ограждения и направляющие устройства слева | На обочине | |
| | На разделительной | |
| Дорожная разметка слева | | |
| Элементы в плане | | |
| Продольный профиль | | R=17259, L=709 |
| Видимость в обратном направлении | | 0+287,4 <200 0+377,7 |

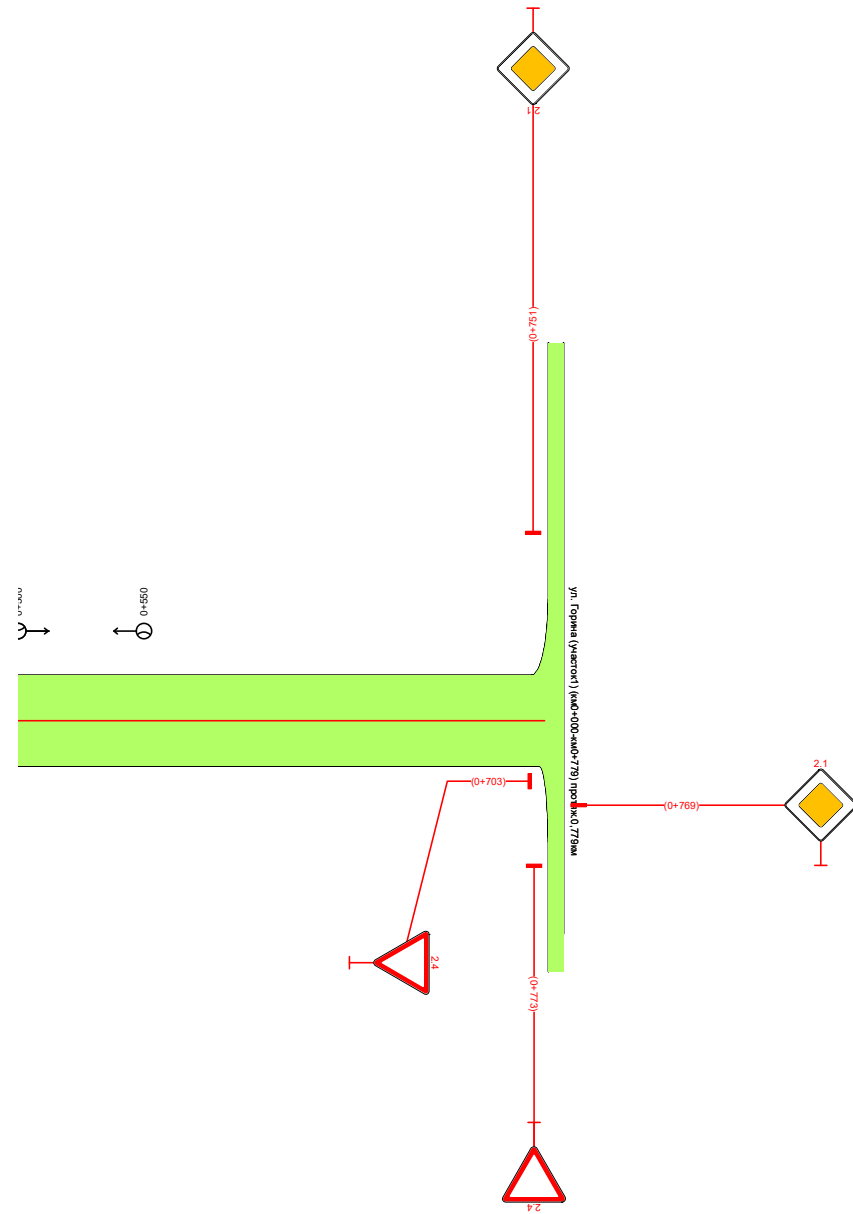
ПОДД г. Тагучин
 ул. Микашевского к(км0+000-км0+000) протяж. 0,000км
 0+000-0+500
 1:3000



| | | |
|--|-------------------|------|
| Видимость в прямом направлении | | <200 |
| Дорожная разметка справа | | |
| Дорожные ограждения и направляющие устройства справа | На разделительной | |
| | На обочине | |
| Тротуары справа | | |

| | | |
|---|-------------------|----------------|
| Тротуары слева | | |
| Дорожные ограждения и направляющие устройства слева | На обочине | |
| | На разделительной | |
| Дорожная разметка слева | | |
| Элементы в плане | | |
| Продольный профиль | | R=17259, L=709 |
| Видимость в обратном направлении | | |

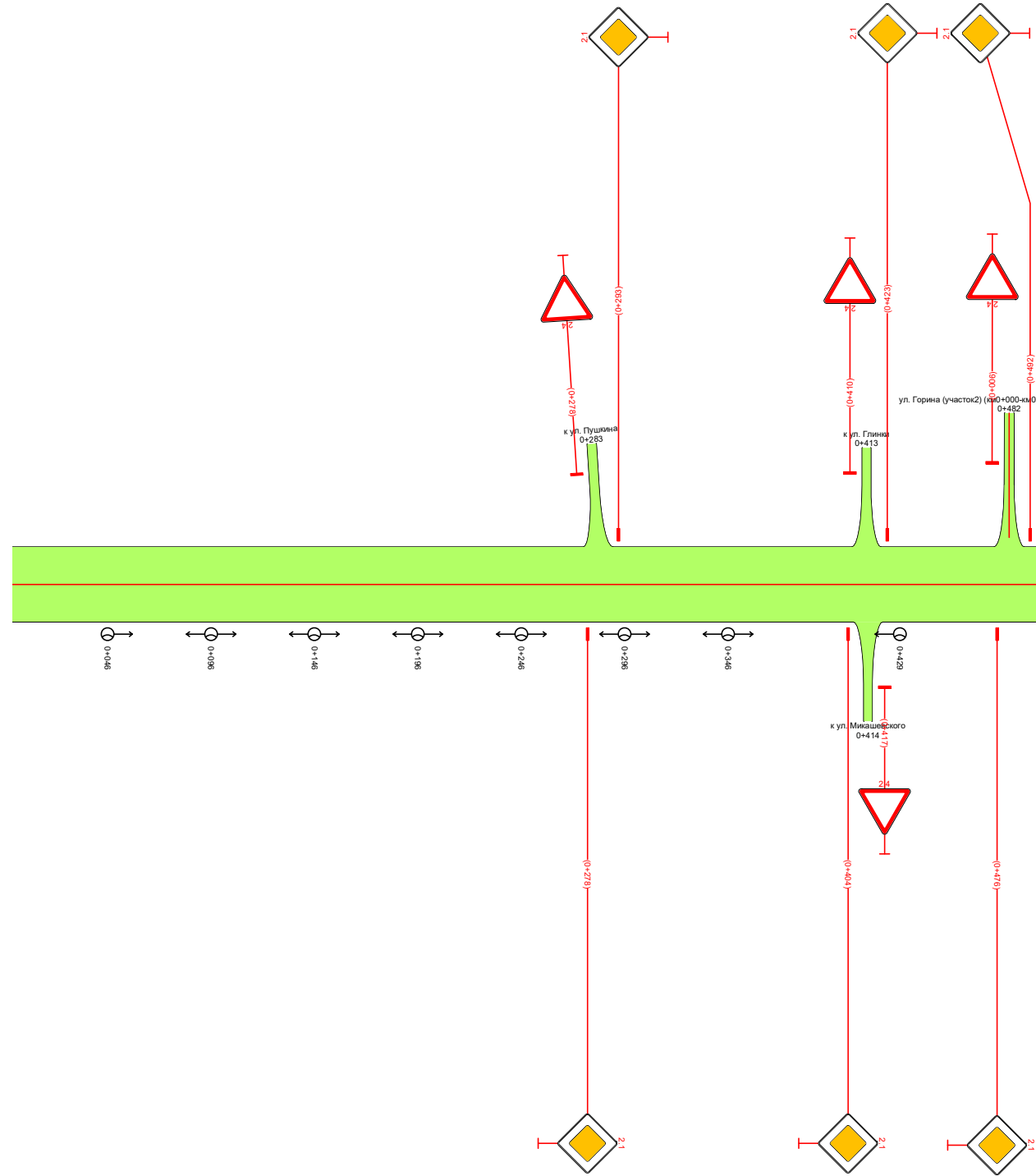
ПОДД г. Тагучин
ул. Микашевского (км0+000-км0+000) протяж. 0,000км
0+500-0+859
1:3000



| | | |
|--|-------------------|--|
| Видимость в прямом направлении | | |
| Дорожная разметка справа | | |
| Дорожные ограждения и направляющие устройства справа | На разделительной | |
| | На обочине | |
| Тротуары справа | | |

| | | |
|---|-------------------|------------------|
| Тротуары слева | | |
| Дорожные ограждения и направляющие устройства слева | На обочине | |
| | На разделительной | |
| Дорожная разметка слева | | |
| Элементы в плане | | |
| Продольный профиль | | R=20423, L=780 |
| Видимость в обратном направлении | | 0+295 <200 0+395 |

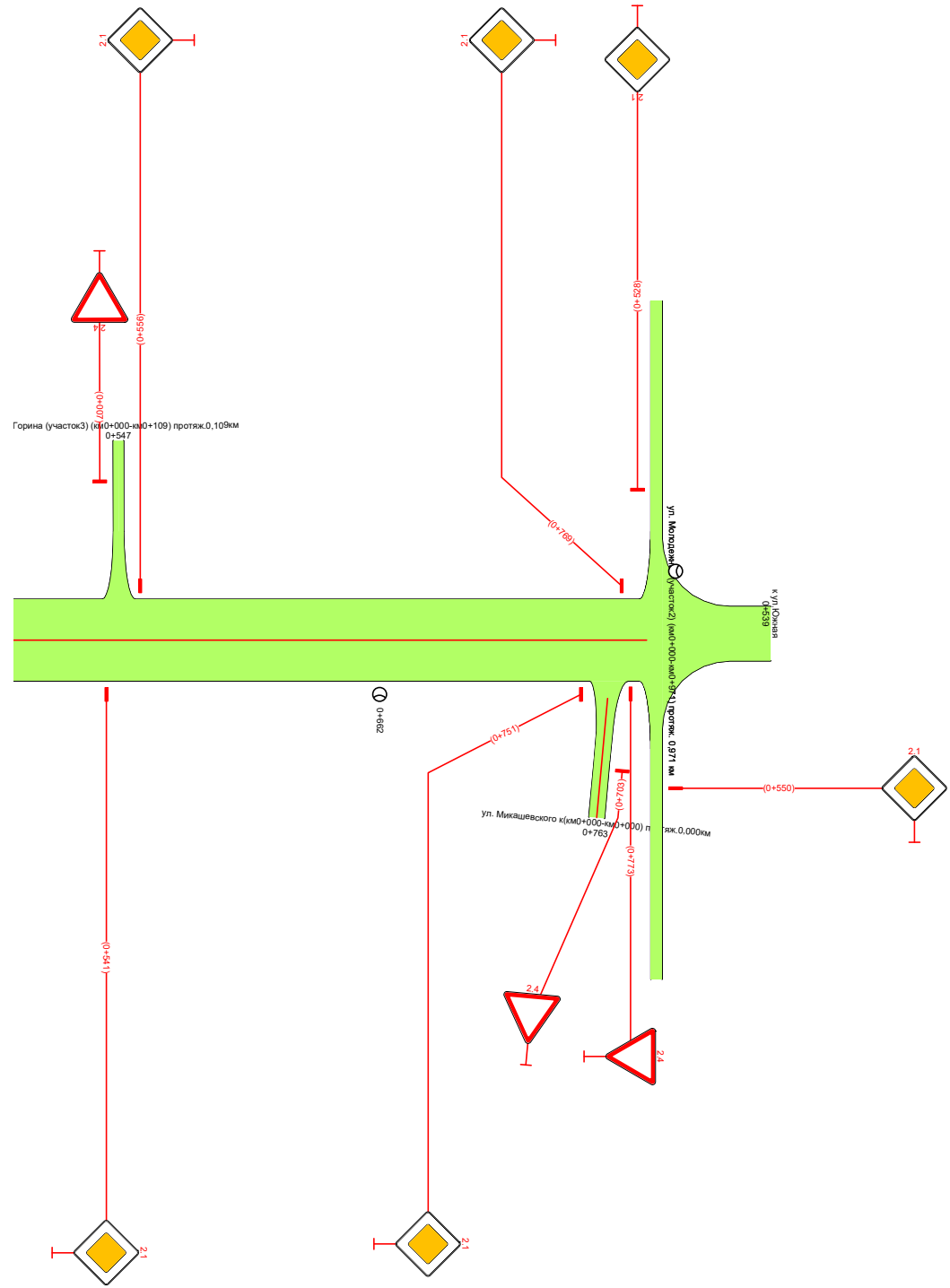
ПОДД с. Тогуучин
 ул. Горина (участок 1) (км0+000-км0+779) протяж. 0,779км
 0+000-0+500
 1:3000



| | | |
|--|-------------------|------------|
| Видимость в прямом направлении | | <200 0+123 |
| Дорожная разметка справа | | |
| Дорожные ограждения и направляющие устройства справа | На разделительной | |
| | На обочине | |
| Тротуары справа | | |

| | | |
|---|-------------------|----------------|
| Тротуары слева | | |
| Дорожные ограждения и направляющие устройства слева | На обочине | |
| | На разделительной | |
| Дорожная разметка слева | | |
| Элементы в плане | | |
| Продольный профиль | | R=20423, L=780 |
| Видимость в обратном направлении | | |

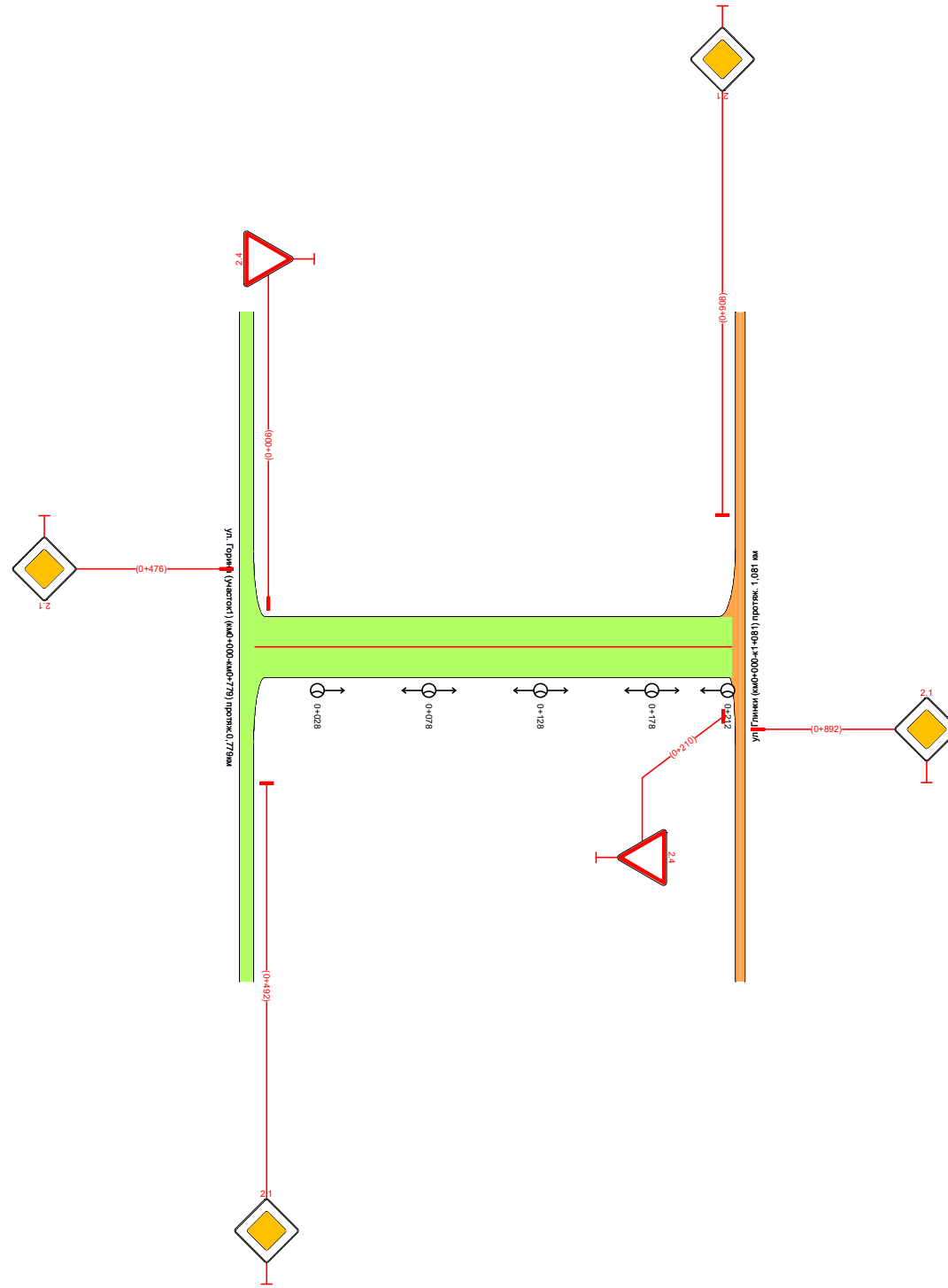
ПОДД с. Тогуучин
 ул. Горина (участок 1) (км0+000-км0+779) протяж. 0,779км
 0+500-0+930
 1:3000



| | | |
|--|-------------------|--|
| Видимость в прямом направлении | | |
| Дорожная разметка справа | | |
| Дорожные ограждения и направляющие устройства справа | На разделительной | |
| | На обочине | |
| Тротуары справа | | |

| | | |
|---|-------------------|--|
| Тротуары слева | | |
| Дорожные ограждения и направляющие устройства слева | На обочине | |
| | На разделительной | |
| Дорожная разметка слева | | |
| Элементы в плане | | |
| Продольный профиль | | |
| Видимость в обратном направлении | | |

ПОДД. г. Тогуучин
 ул. Горина (участок 2) (км0+000-км0+214) протяж. 0,214км
 -0+150-0+350
 1:3000

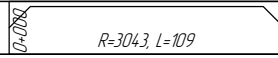


| | | |
|--|-------------------|--|
| Видимость в прямом направлении | | |
| Дорожная разметка справа | | |
| Дорожные ограждения и направляющие устройства справа | На разделительной | |
| | На обочине | |
| Тротуары справа | | |

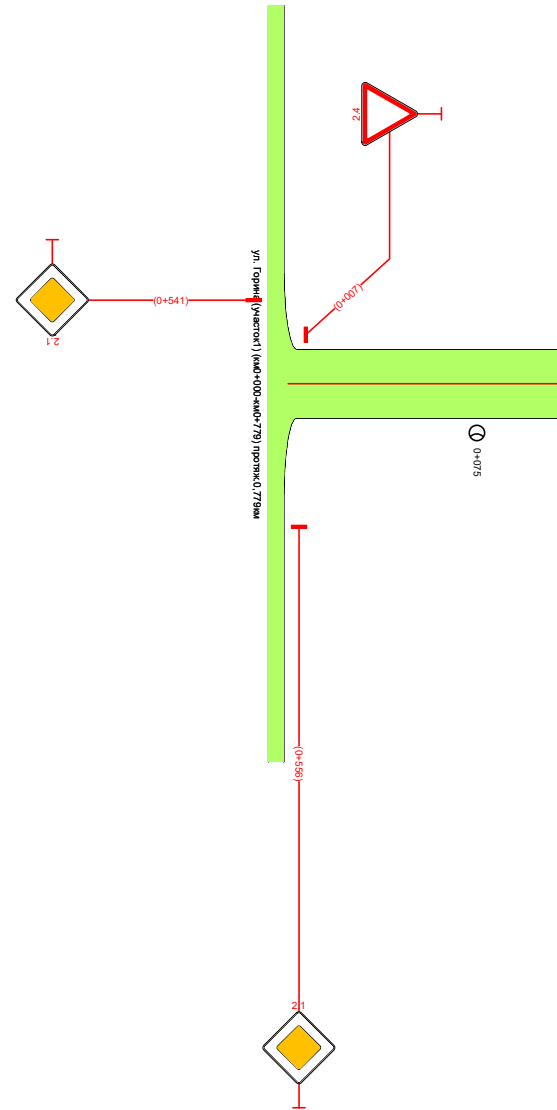
| | | |
|--|--------------------------|---|
| <i>Тротуары слева</i> | | |
| <i>Дорожные ограждения и направляющие устройства слева</i> | <i>На обочине</i> | / |
| | <i>На разделительной</i> | / |
| <i>Дорожная разметка слева</i> | | |
| <i>Элементы в плане</i> | | |
| <i>Продольный профиль</i> | | |
| <i>Видимость в обратном направлении</i> | | |

ПОДД г. Тагучин
 ул. Горина (участок 2) (км0+000-км0+214) протяж. 0,214км
 0+350-0+364
 1:3000


| | | |
|---|--------------------------|---|
| <i>Видимость в прямом направлении</i> | | |
| <i>Дорожная разметка справа</i> | | |
| <i>Дорожные ограждения и направляющие устройства справа</i> | <i>На разделительной</i> | / |
| | <i>На обочине</i> | / |
| <i>Тротуары справа</i> | | |

| | | |
|---|-------------------|--|
| Тротуары слева | | |
| Дорожные ограждения и направляющие устройства слева | На обочине | |
| | На разделительной | |
| Дорожная разметка слева | | |
| Элементы в плане | | |
| Продольный профиль | |  |
| Видимость в обратном направлении | | |

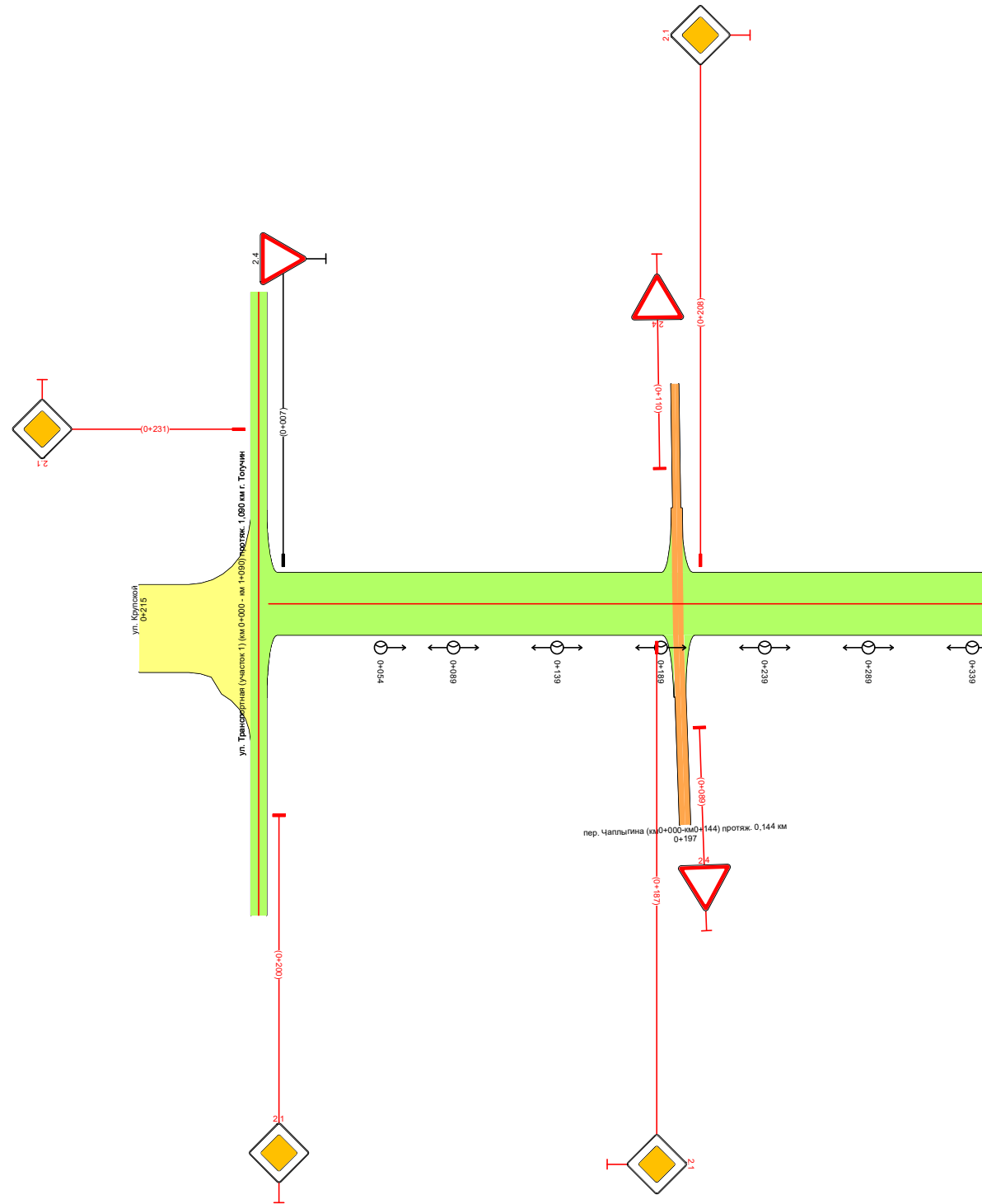
ПОДД г. Тагучин
ул. Горина (участок 3) (км0+000-км0+109) протяж. 0,109 км
-0+150-0+109
1:3000

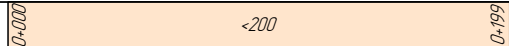


| | | |
|--|-------------------|--|
| Видимость в прямом направлении | | |
| Дорожная разметка справа | | |
| Дорожные ограждения и направляющие устройства справа | На разделительной | |
| | На обочине | |
| Тротуары справа | | |

| | | |
|---|-------------------|--|
| Тротуары слева | | |
| Дорожные ограждения и направляющие устройства слева | На обочине | |
| | На разделительной | |
| Дорожная разметка слева | | |
| Элементы в плане | | |
| Продольный профиль | |  |
| Видимость в обратном направлении | | |

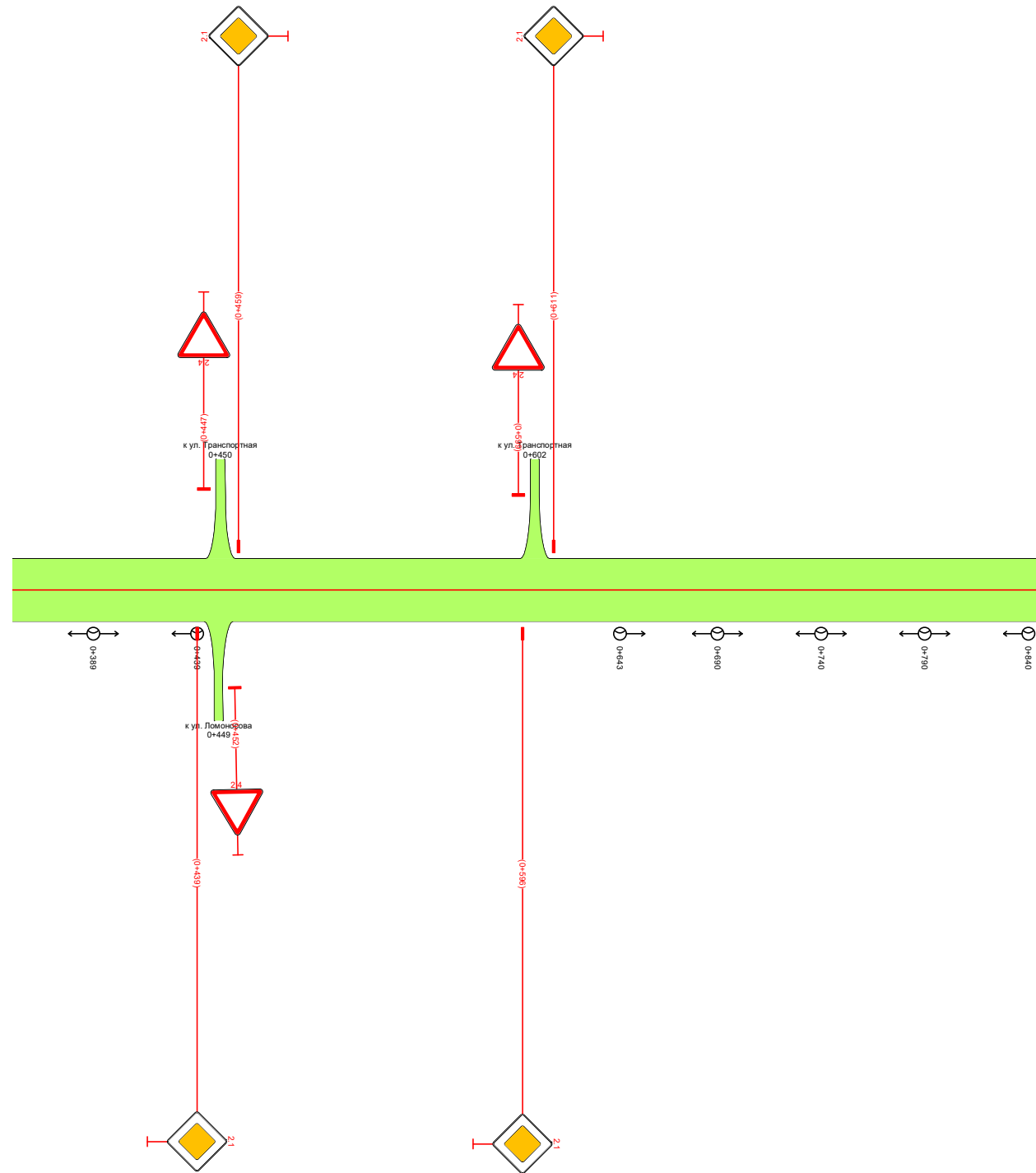
ПОДД 2. Тогуучин
ул. Нагорная (км0+000-км0+897) протяж. 0,897 км
-0+150-0+350
1:3000



| | | |
|--|-------------------|--|
| Видимость в прямом направлении | |  |
| Дорожная разметка справа | | |
| Дорожные ограждения и направляющие устройства справа | На разделительной | |
| | На обочине | |
| Тротуары справа | | |

| | | |
|---|-------------------|---|
| Тротуары слева | | |
| Дорожные ограждения и направляющие устройства слева | На обочине | |
| | На разделительной | |
| Дорожная разметка слева | | |
| Элементы в плане | | |
| Продольный профиль | | R=13881, L=498 0+498 L=199 0+697 R=4154177, L=200 |
| Видимость в обратном направлении | | |

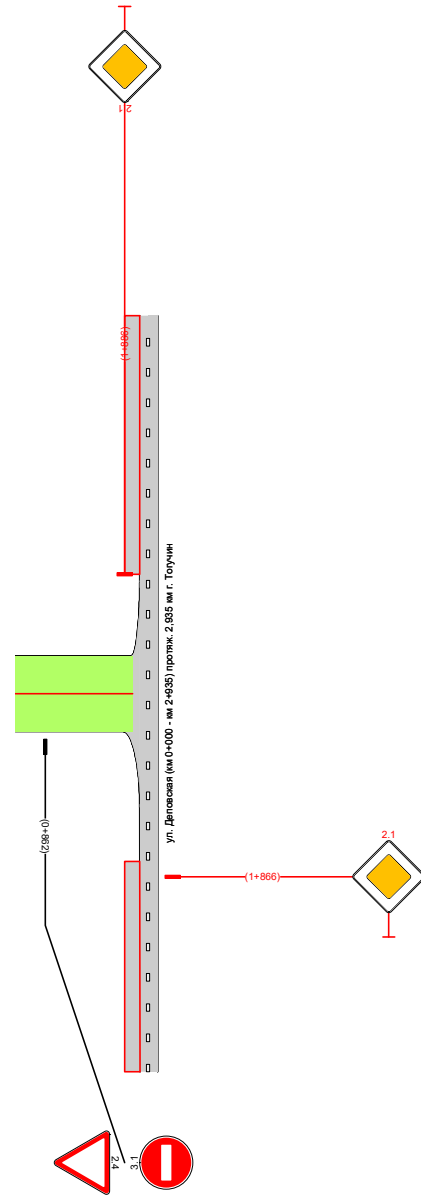
ПОДД. г. Тогуучин
 ул. Нагорная (км0+000-км0+897) протяж. 0,897 км
 0+350-0+850
 1:3000



| | | |
|--|-------------------|--|
| Видимость в прямом направлении | | |
| Дорожная разметка справа | | |
| Дорожные ограждения и направляющие устройства справа | На разделительной | |
| | На обочине | |
| Тротуары справа | | |

| | | |
|---|-------------------|----------------|
| Тротуары слева | | |
| Дорожные ограждения и направляющие устройства слева | На обочине | |
| | На разделительной | |
| Дорожная разметка слева | | |
| Элементы в плане | | |
| Продольный профиль | | 4 54 177 0,897 |
| Видимость в обратном направлении | | |

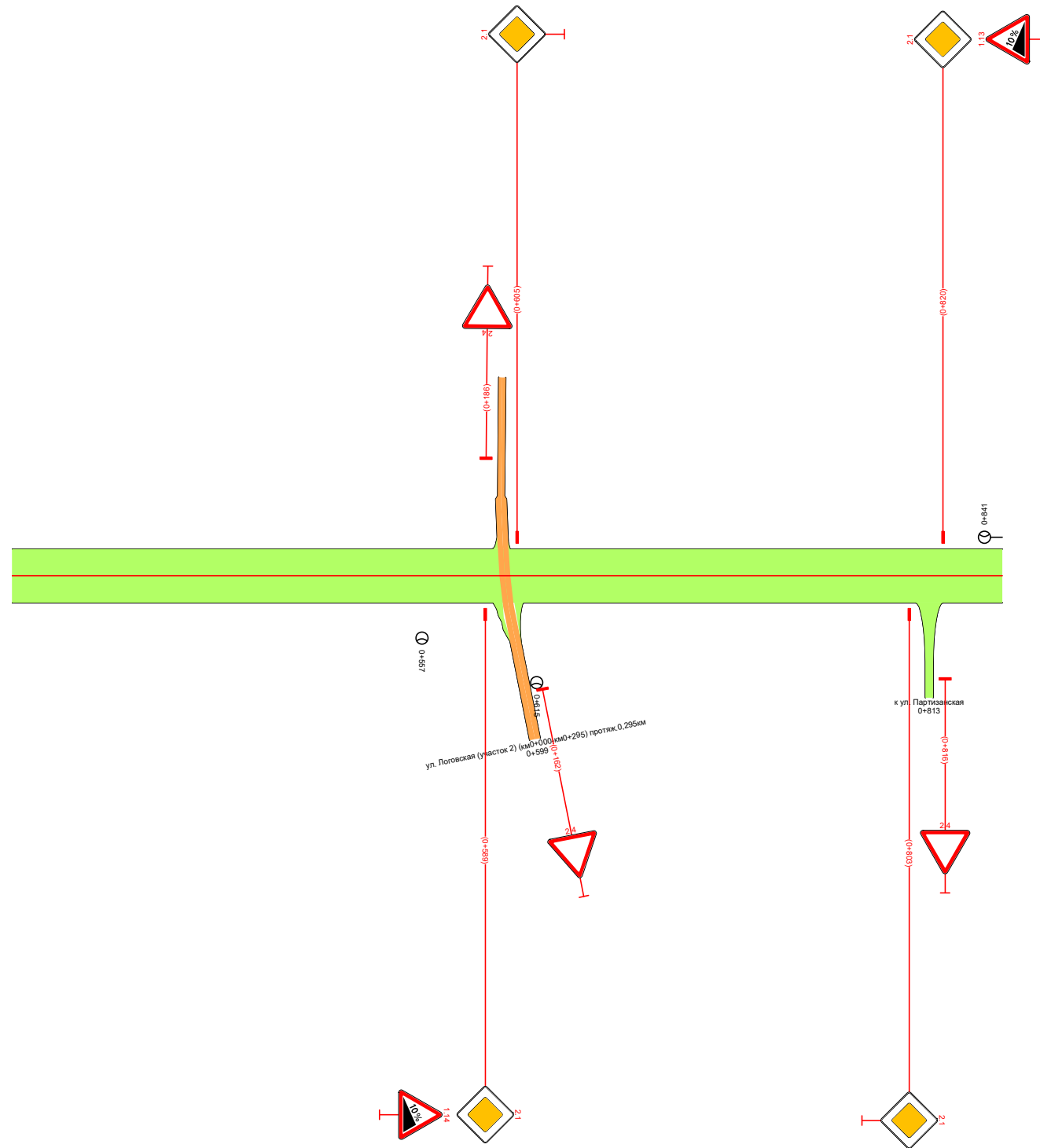
ПОДД с. Тогуучин
ул. Нагорная (км0+000-км0+897) протяж. 0,897 км
0+850-1+047
1:3000



| | | |
|--|-------------------|--|
| Видимость в прямом направлении | | |
| Дорожная разметка справа | | |
| Дорожные ограждения и направляющие устройства справа | На разделительной | |
| | На обочине | |
| Тротуары справа | | |

| | | |
|---|-------------------|--|
| Тротуары слева | | |
| Дорожные ограждения и направляющие устройства слева | На обочине | |
| | На разделительной | |
| Дорожная разметка слева | | |
| Элементы в плане | | |
| Продольный профиль | | R=15830, L=497 R=1935, L=198 R=4148, L=298 |
| Видимость в обратном направлении | | |

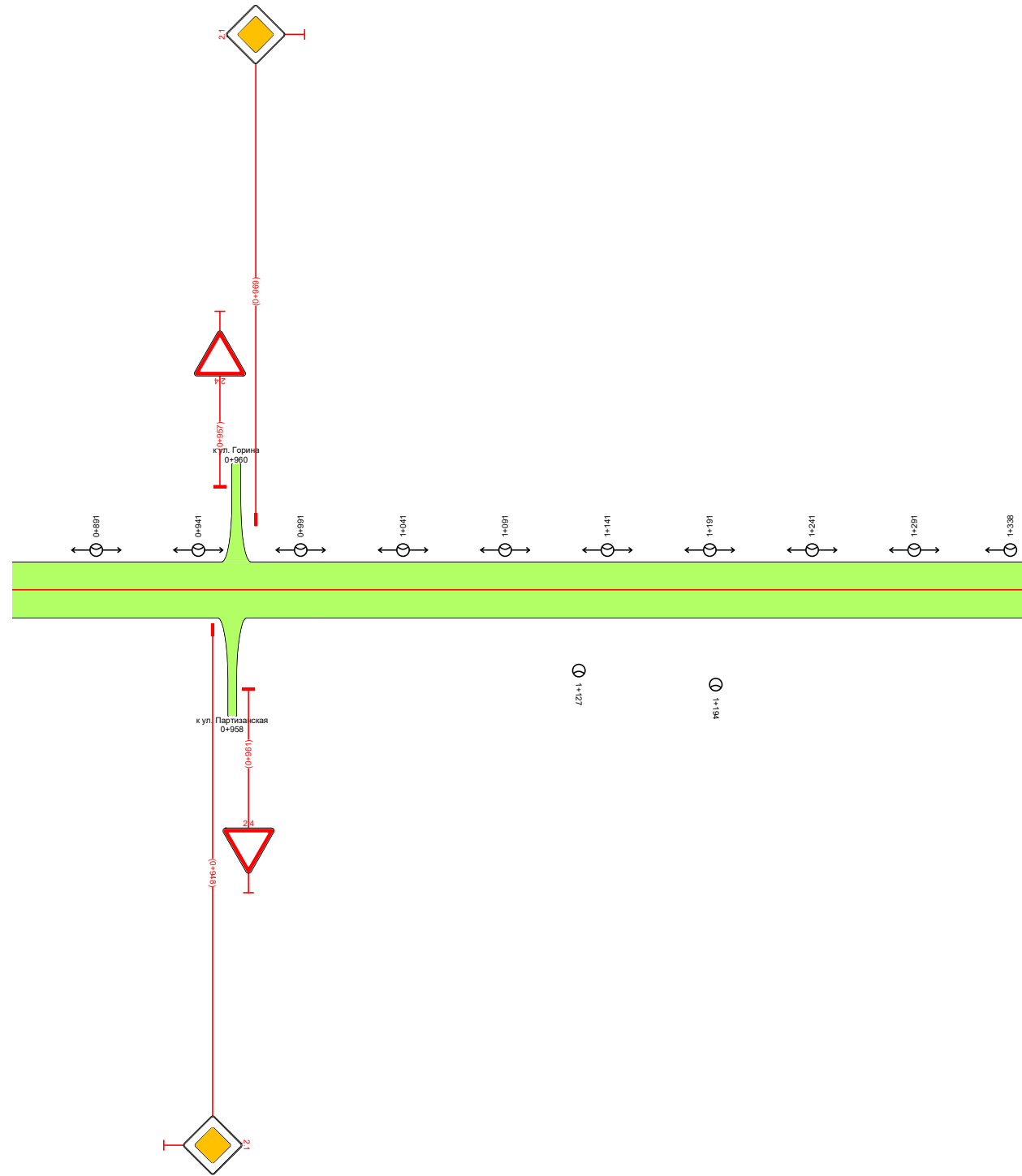
ПОДД с. Тагучин
 ул. Логовская (участок 1) (км0+000-км1+391) протяж. 1,391км
 0+350-0+850
 1:3000



| | | |
|--|-------------------|------------------|
| Видимость в прямом направлении | | 551-0 <200 559-0 |
| Дорожная разметка справа | | |
| Дорожные ограждения и направляющие устройства справа | На разделительной | |
| | На обочине | |
| Тротуары справа | | |

| | | |
|---|-------------------|--------------------------------|
| Тротуары слева | | |
| Дорожные ограждения и направляющие устройства слева | На обочине | |
| | На разделительной | |
| Дорожная разметка слева | | |
| Элементы в плане | | |
| Продольный профиль | | R=4148, L=298 R=29722, L=398 |
| Видимость в обратном направлении | | 0+895 <200 0+995 0+998 |

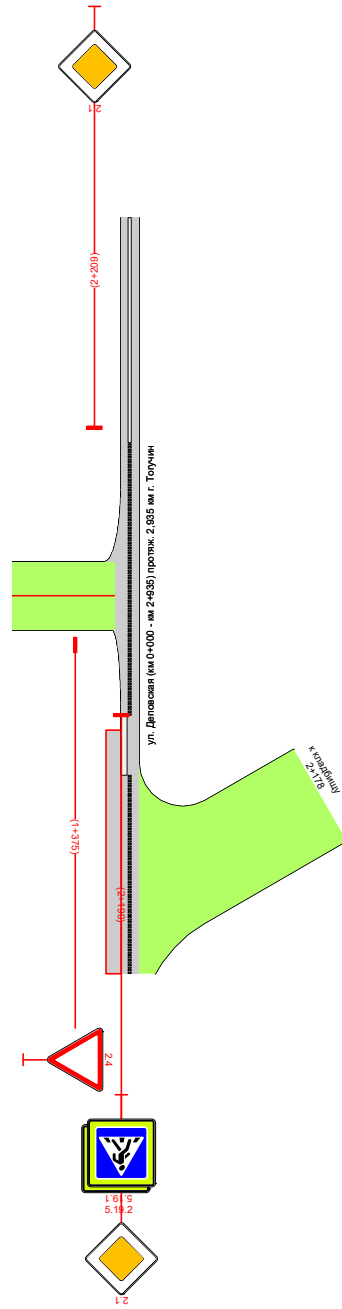
ПОДД 2. Тогуучин
 ул. Лаговьская (участок 1) (км0+000-км1+391) протяж. 1,391км
 0+850-1+350
 1:3000



| | | |
|--|-------------------|--|
| Видимость в прямом направлении | | |
| Дорожная разметка справа | | |
| Дорожные ограждения и направляющие устройства справа | На разделительной | |
| | На обочине | |
| Тротуары справа | | |

| | | |
|---|-------------------|-------|
| Тротуары слева | | |
| Дорожные ограждения и направляющие устройства слева | На обочине | |
| | На разделительной | |
| Дорожная разметка слева | | |
| Элементы в плане | | |
| Продольный профиль | | 29722 |
| Видимость в обратном направлении | | |

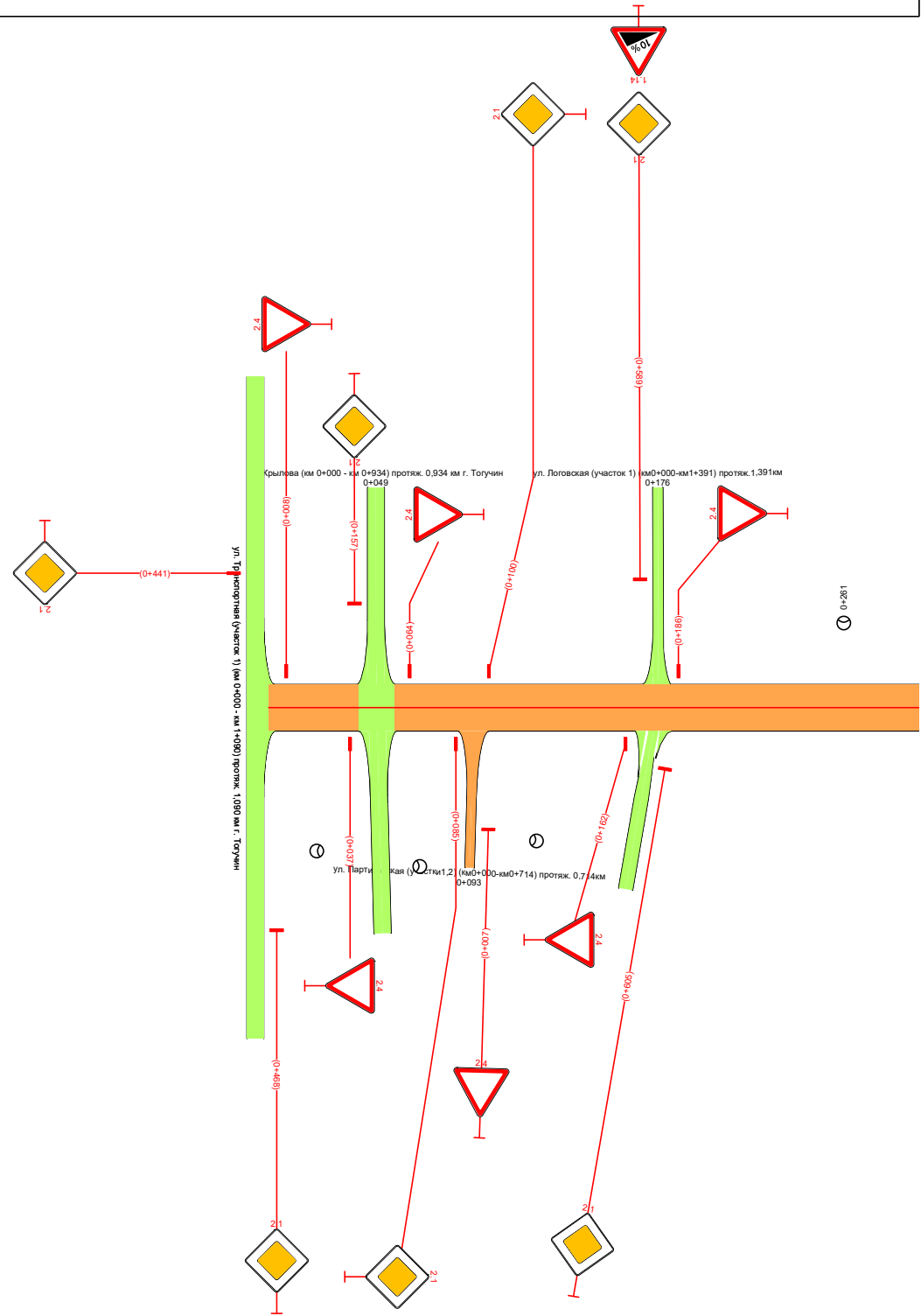
ПОДД 2. Тогуллин
ул. Лаговская (участок 1) (км0+000-км1+391) протяж. 1,391км
1+350-1+541
1:3000



| | | |
|--|-------------------|--|
| Видимость в прямом направлении | | |
| Дорожная разметка справа | | |
| Дорожные ограждения и направляющие устройства справа | На разделительной | |
| | На обочине | |
| Тротуары справа | | |

| | | |
|---|-------------------|--|
| Тротуары слева | | |
| Дорожные ограждения и направляющие устройства слева | На обочине | |
| | На разделительной | |
| Дорожная разметка слева | | |
| Элементы в плане | | |
| Продольный профиль | | |
| Видимость в обратном направлении | | |

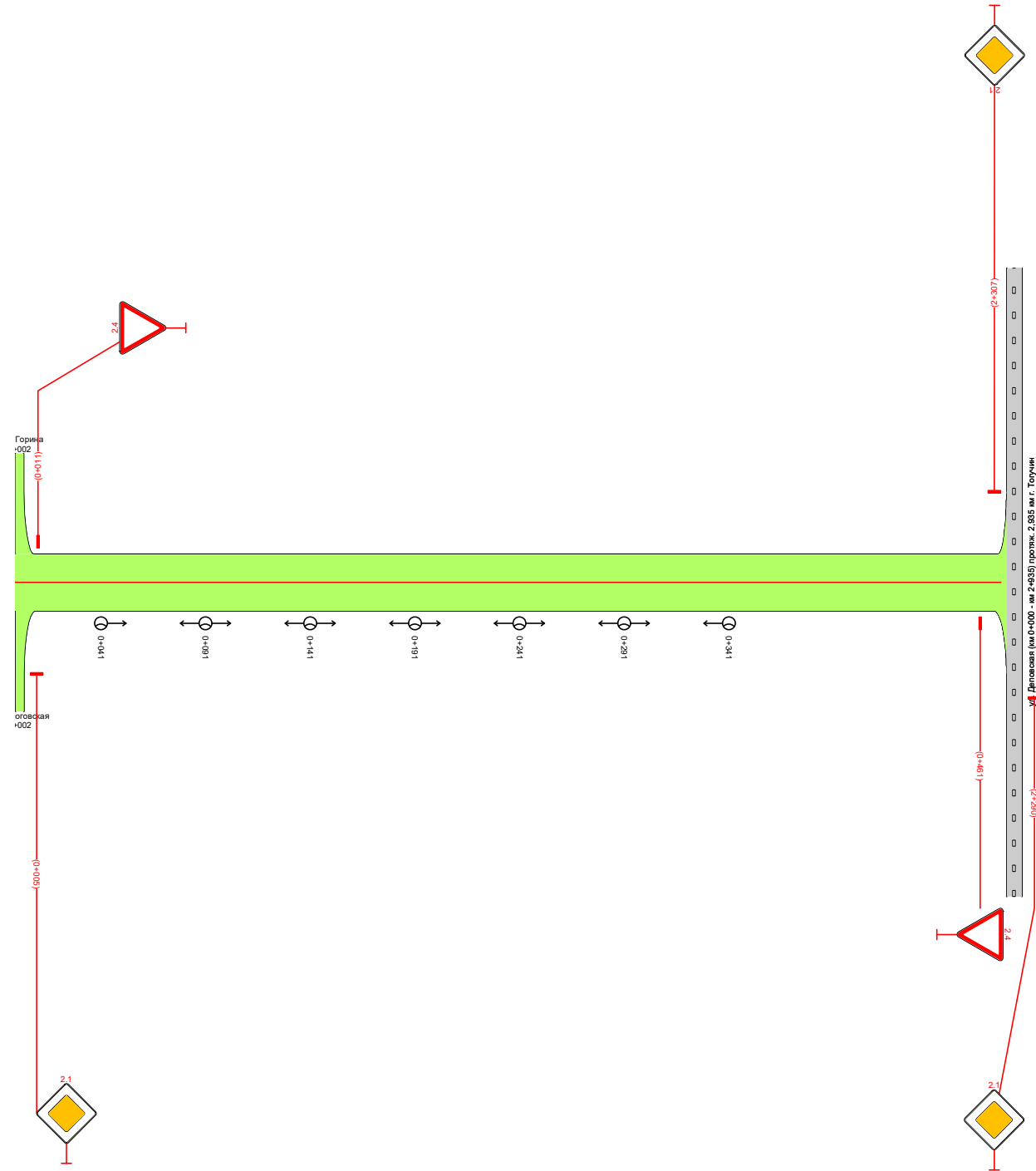
ПОДД с. Тогуучин
 ул. Логовская (участок 2) (км0+000-км0+295) протяж. 0,295км
 -0+150-0+295
 1:3000




| | | |
|--|-------------------|--|
| Видимость в прямом направлении | | |
| Дорожная разметка справа | | |
| Дорожные ограждения и направляющие устройства справа | На разделительной | |
| | На обочине | |
| Тротуары справа | | |

| | | |
|---|-------------------|--|
| Тротуары слева | | |
| Дорожные ограждения и направляющие устройства слева | На обочине | |
| | На разделительной | |
| Дорожная разметка слева | | |
| Элементы в плане | | |
| Продольный профиль | | $R=52717, L=283$ $\alpha=18$ $L=188$ $0+283$ $0+471$ |
| Видимость в обратном направлении | | |

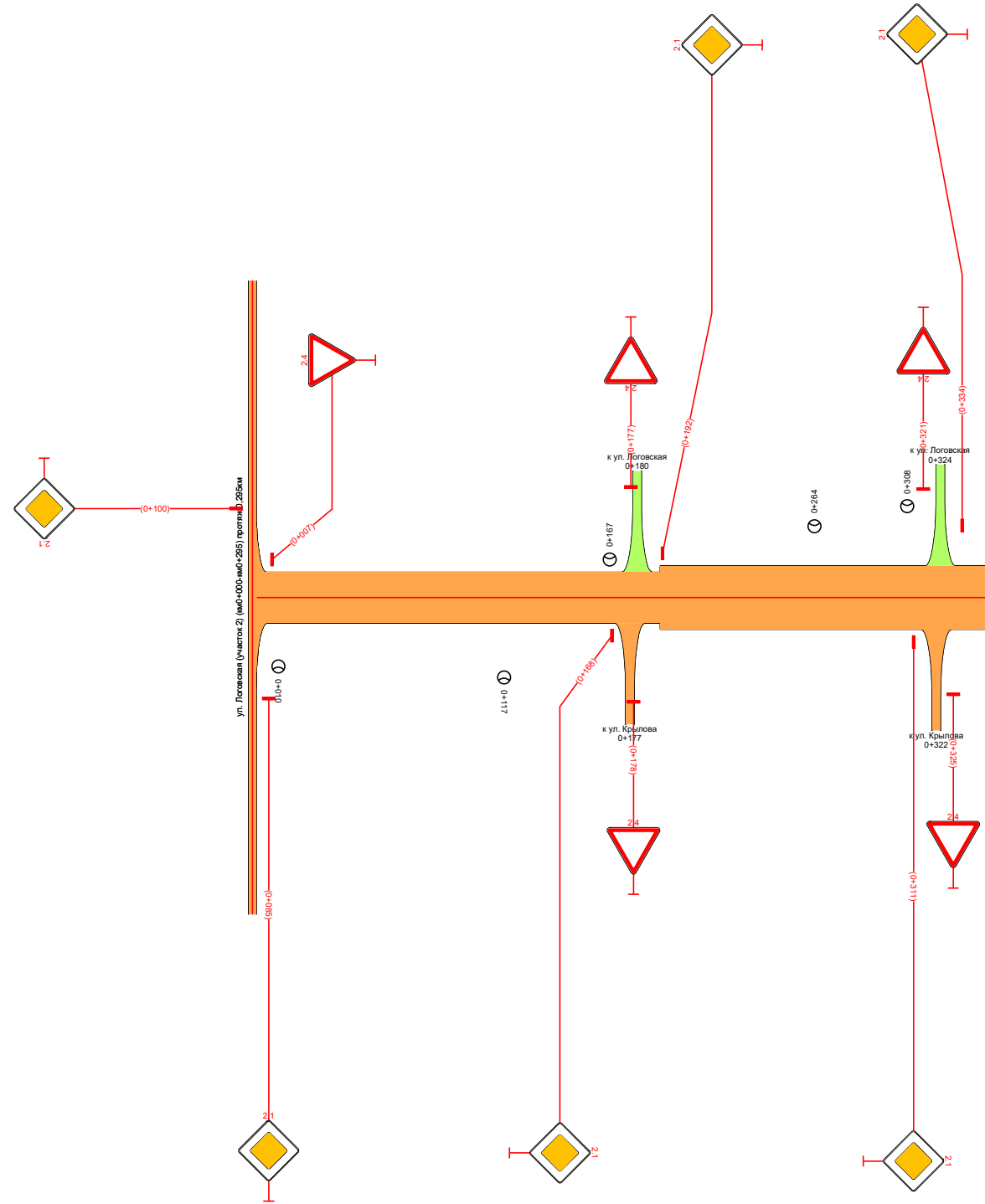
ПОДД 2. Тогуучин
ул. Березовая (км0+000-км0+470) протяж. 0,470 км
0+000-0+500
1:3000

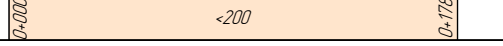


| | | |
|--|-------------------|--|
| Видимость в прямом направлении | | |
| Дорожная разметка справа | | |
| Дорожные ограждения и направляющие устройства справа | На разделительной | |
| | На обочине | |
| Тротуары справа | | |

| | | |
|---|-------------------|--|
| Тротуары слева | | |
| Дорожные ограждения и направляющие устройства слева | На обочине | |
| | На разделительной | |
| Дорожная разметка слева | | |
| Элементы в плане | | |
| Продольный профиль | |  |
| Видимость в обратном направлении | | |

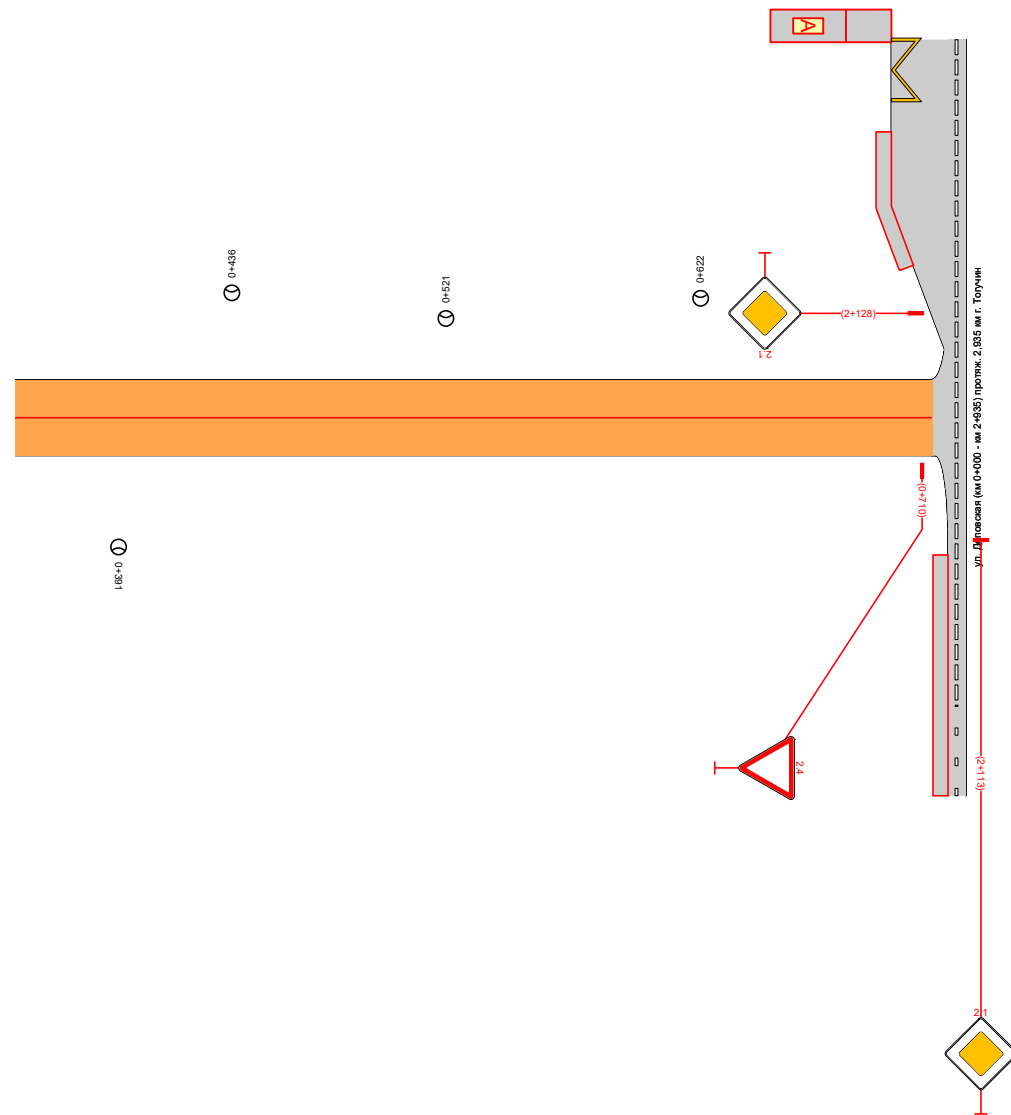
ПОДД г. Тогуучин
 ул. Партизанская (участки 1,2) (км0+000-км0+714) протяж. 0,714км
 -0+150-0+350
 1:3000



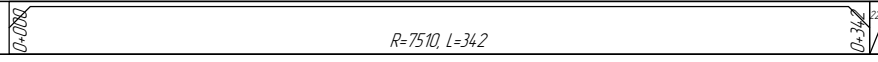
| | | |
|--|-------------------|--|
| Видимость в прямом направлении | |  |
| Дорожная разметка справа | | |
| Дорожные ограждения и направляющие устройства справа | На разделительной | |
| | На обочине | |
| Тротуары справа | | |

| | | |
|---|-------------------|---|
| Тротуары слева | | |
| Дорожные ограждения и направляющие устройства слева | На обочине | |
| | На разделительной | |
| Дорожная разметка слева | | |
| Элементы в плане | | |
| Продольный профиль | | $R=11284, L=446$ $0+446$ $\alpha=1\%$ $L=268$ $0+714$ |
| Видимость в обратном направлении | | |

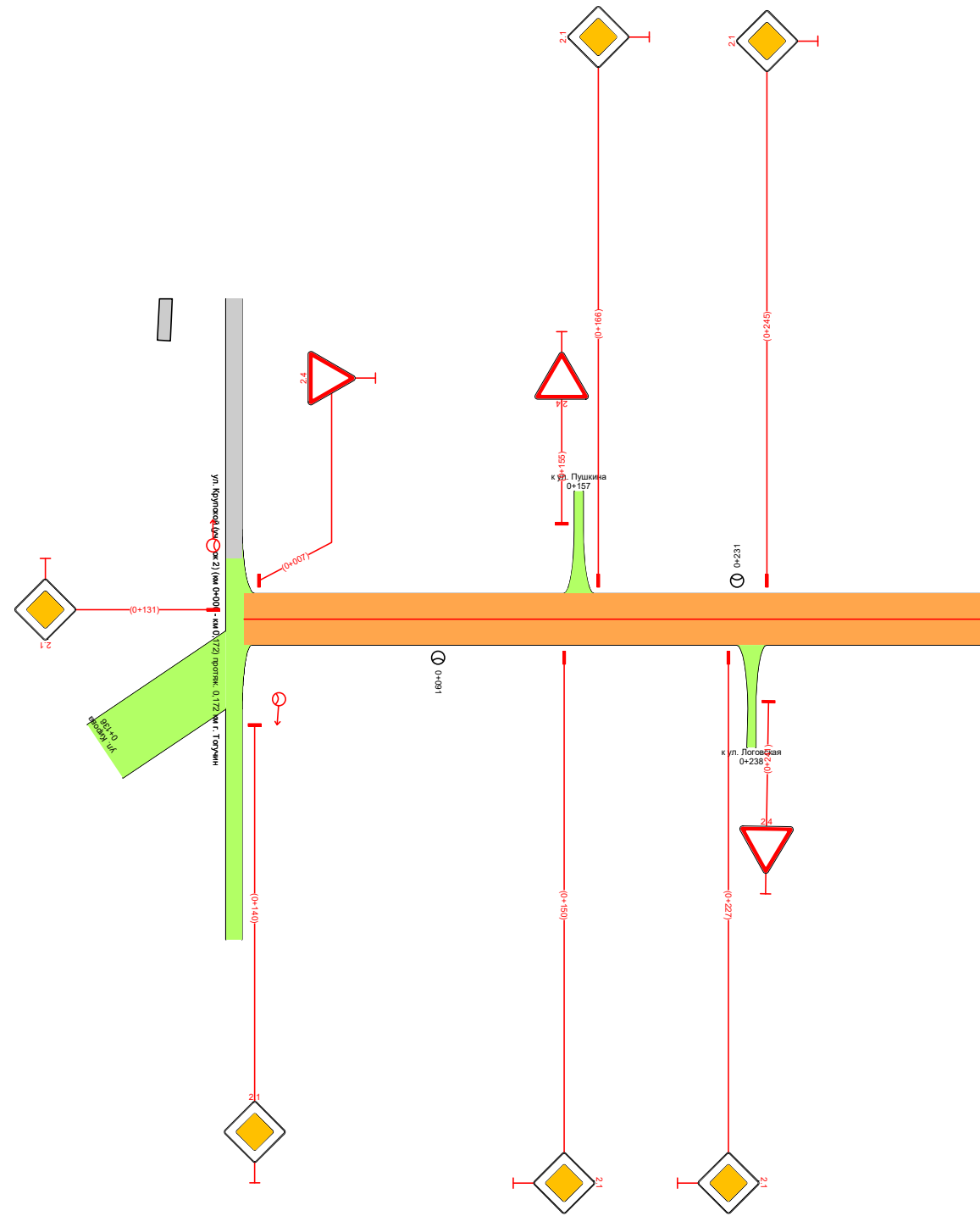
ПОДД 2. Тогуцин
 ул. Партизанская (участки 1,2) (км0+000-км0+714) протяж. 0,714км
 0+350-0+850
 1:3000




| | | |
|--|-------------------|--|
| Видимость в прямом направлении | | |
| Дорожная разметка справа | | |
| Дорожные ограждения и направляющие устройства справа | На разделительной | |
| | На обочине | |
| Тротуары справа | | |

| | | |
|---|-------------------|--|
| Тротуары слева | | |
| Дорожные ограждения и направляющие устройства слева | На обочине | |
| | На разделительной | |
| Дорожная разметка слева | | |
| Элементы в плане | | |
| Продольный профиль | |  |
| Видимость в обратном направлении | | |

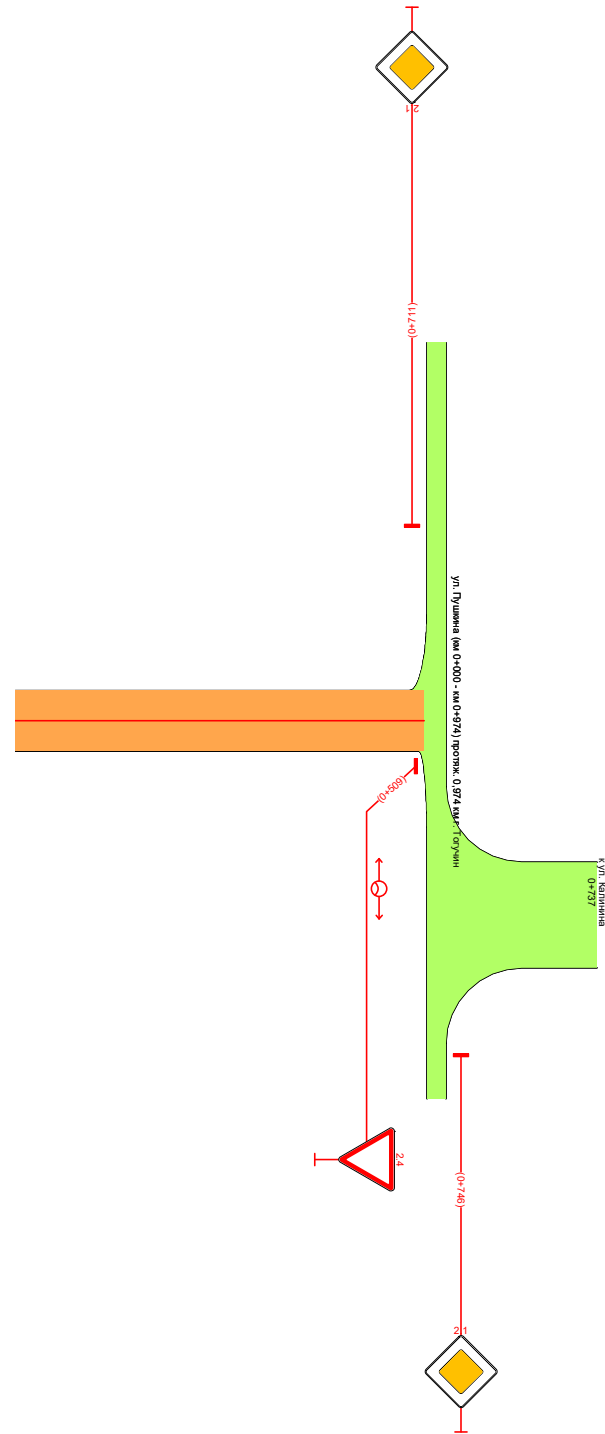
ПОДД 2. Тогуучин
ул. Кирова (км0+000-км0+512) протяж. 0,512км
-0+150-0+350
1:3000



| | | |
|--|-------------------|--|
| Видимость в прямом направлении | |  |
| Дорожная разметка справа | | |
| Дорожные ограждения и направляющие устройства справа | На разделительной | |
| | На обочине | |
| Тротуары справа | | |

| | | |
|---|-------------------|-----------------------------------|
| Тротуары слева | | |
| Дорожные ограждения и направляющие устройства слева | На обочине | |
| | На разделительной | |
| Дорожная разметка слева | | |
| Элементы в плане | | |
| Продольный профиль | | $\alpha=22$ $L=162$ $0+512$ |
| Видимость в обратном направлении | | |

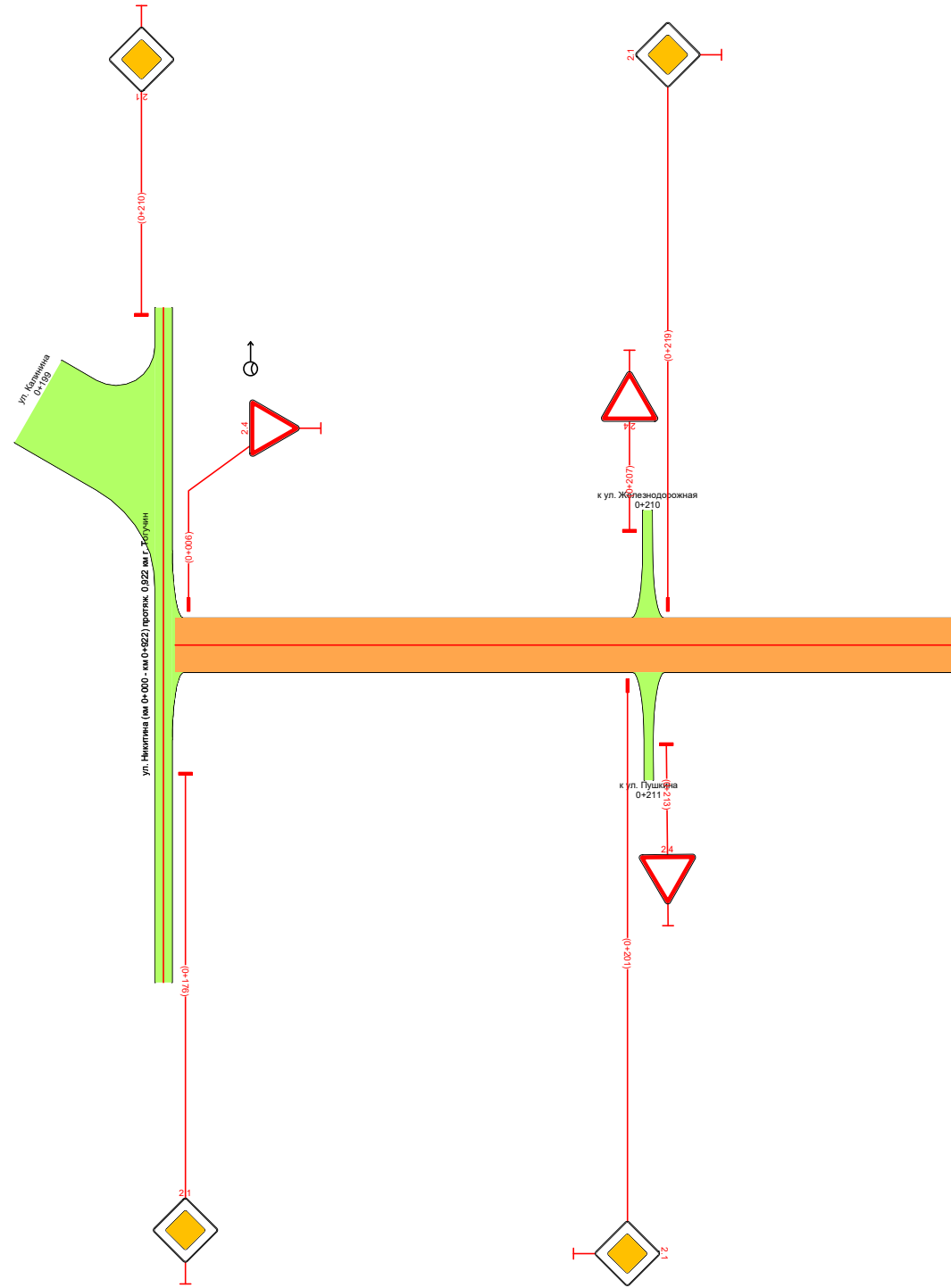
ПОДД 2. Тогуучин
ул. Кирова (км0+000-км0+512) протяж. 0,512км
0+350-0+662
1:3000



| | | |
|--|-------------------|--|
| Видимость в прямом направлении | | |
| Дорожная разметка справа | | |
| Дорожные ограждения и направляющие устройства справа | На разделительной | |
| | На обочине | |
| Тротуары справа | | |

| | | |
|---|-------------------|---------------------|
| Тротуары слева | | |
| Дорожные ограждения и направляющие устройства слева | На обочине | |
| | На разделительной | |
| Дорожная разметка слева | | |
| Элементы в плане | | |
| Продольный профиль | | 0+000 R=5608, L=436 |
| Видимость в обратном направлении | | 0+267 <100 0+349 |

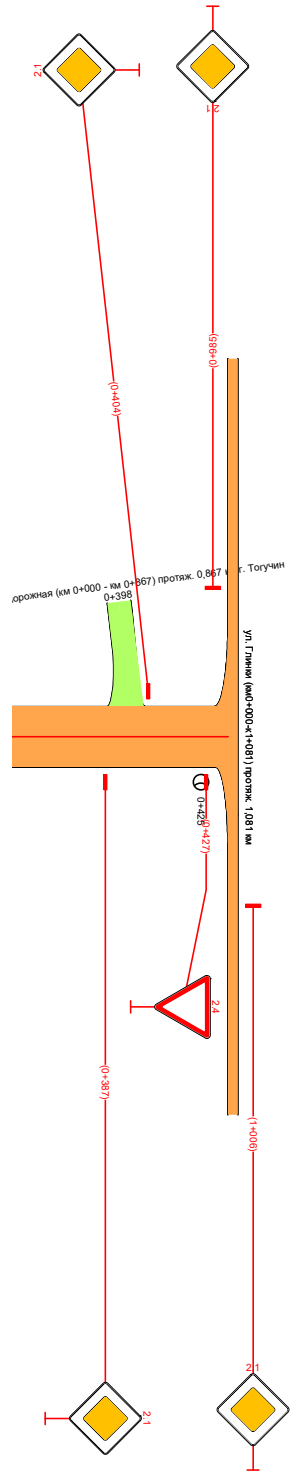
ПОДД г. Тогуучин
ул. Калинина (км0+000-км0+436)протяж. 0,436км
-0+150-0+350
1:3000



| | | |
|--|-------------------|------------------|
| Видимость в прямом направлении | | 0+000 <200 0+087 |
| Дорожная разметка справа | | |
| Дорожные ограждения и направляющие устройства справа | На разделительной | |
| | На обочине | |
| Тротуары справа | | |

| | | |
|---|-------------------|----------------|
| Тротуары слева | | |
| Дорожные ограждения и направляющие устройства слева | На обочине | |
| | На разделительной | |
| Дорожная разметка слева | | |
| Элементы в плане | | |
| Продольный профиль | | R=5608, L=4.36 |
| Видимость в обратном направлении | | |

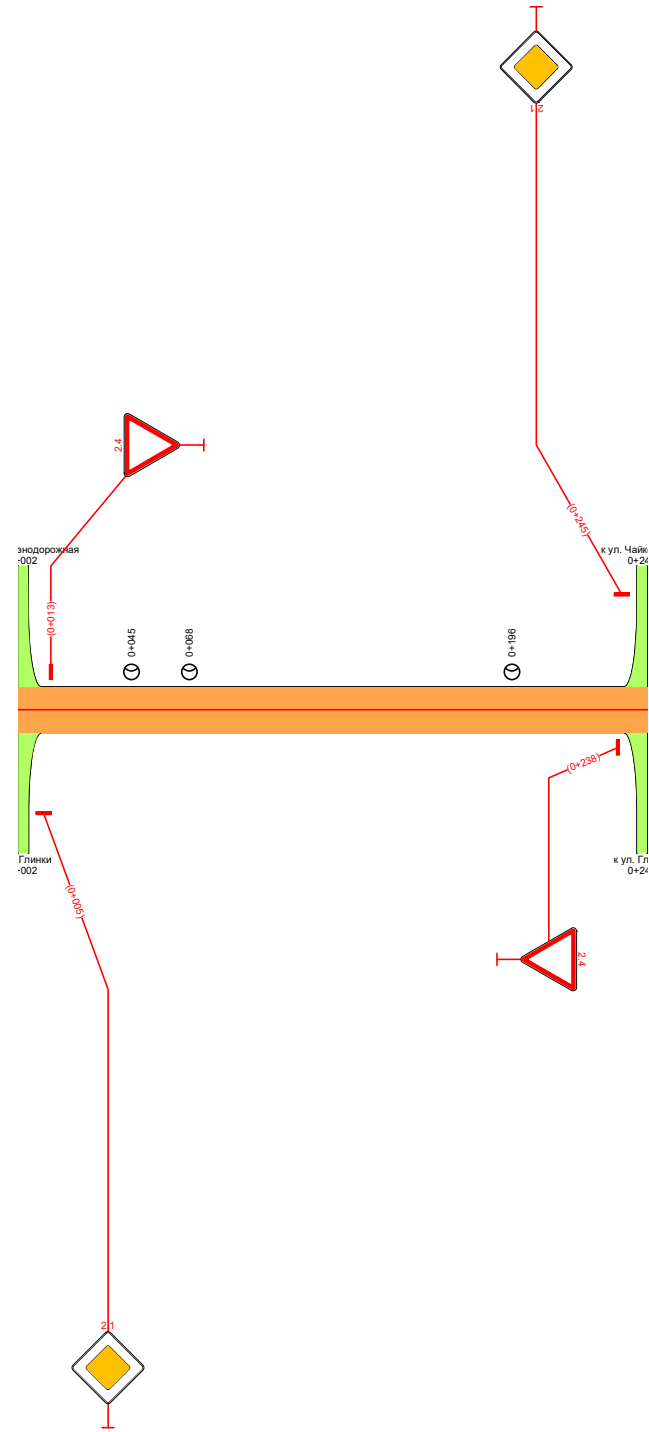
ПОДД 2. Тогуцин
ул. Калинина (км0+000-км0+4.36)протяж. 0,436км
0+350-0+586
1:3000



| | | |
|--|-------------------|--|
| Видимость в прямом направлении | | |
| Дорожная разметка справа | | |
| Дорожные ограждения и направляющие устройства справа | На разделительной | |
| | На обочине | |
| Тротуары справа | | |

| | | |
|---|-------------------|---------------|
| Тротуары слева | | |
| Дорожные ограждения и направляющие устройства слева | На обочине | |
| | На разделительной | |
| Дорожная разметка слева | | |
| Элементы в плане | | |
| Продольный профиль | | R=8395, L=250 |
| Видимость в обратном направлении | | |

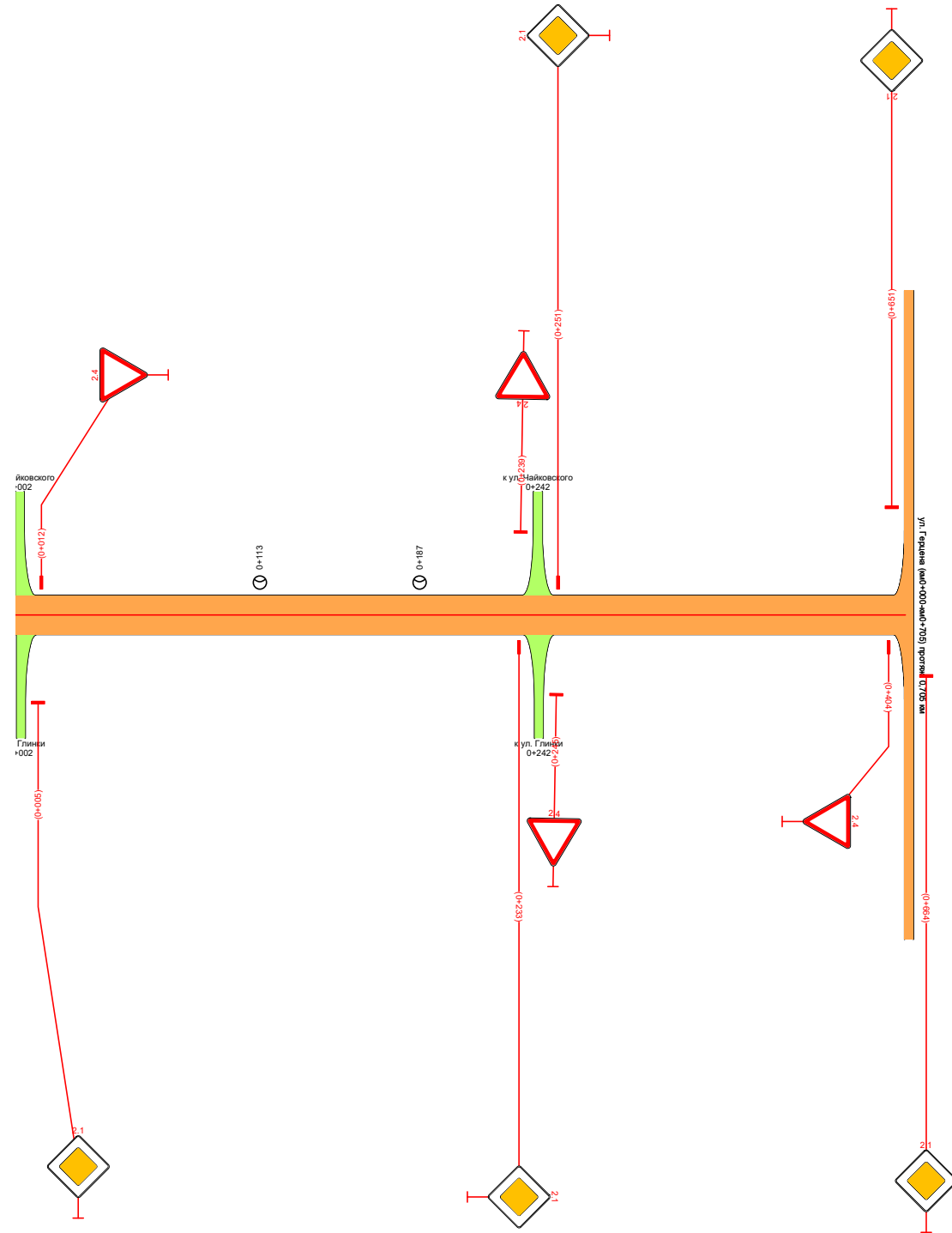
ПОДД 2. Тогуучин
 ул. 2-я Чайковская (участок 1) (км0+000-км0+250) протяж. 0,250 км
 0+000-0+250
 1:3000



| | | |
|--|-------------------|--|
| Видимость в прямом направлении | | |
| Дорожная разметка справа | | |
| Дорожные ограждения и направляющие устройства справа | На разделительной | |
| | На обочине | |
| Тротуары справа | | |

| | | |
|---|-------------------|--|
| Тротуары слева | | |
| Дорожные ограждения и направляющие устройства слева | На обочине | |
| | На разделительной | |
| Дорожная разметка слева | | |
| Элементы в плане | | |
| Продольный профиль | | $R=10324, L=247$ $L=165$ $a=12$ $D=4,12$ |
| Видимость в обратном направлении | | |

ПОДД 2. Тогуллин
 ул. 2-я Чайковского (участок 2) (км0+000-км0+412) протяж. 0,412 км
 0+000-0+500
 1:3000



| | | |
|--|-------------------|--|
| Видимость в прямом направлении | | |
| Дорожная разметка справа | | |
| Дорожные ограждения и направляющие устройства справа | На разделительной | |
| | На обочине | |
| Тротуары справа | | |

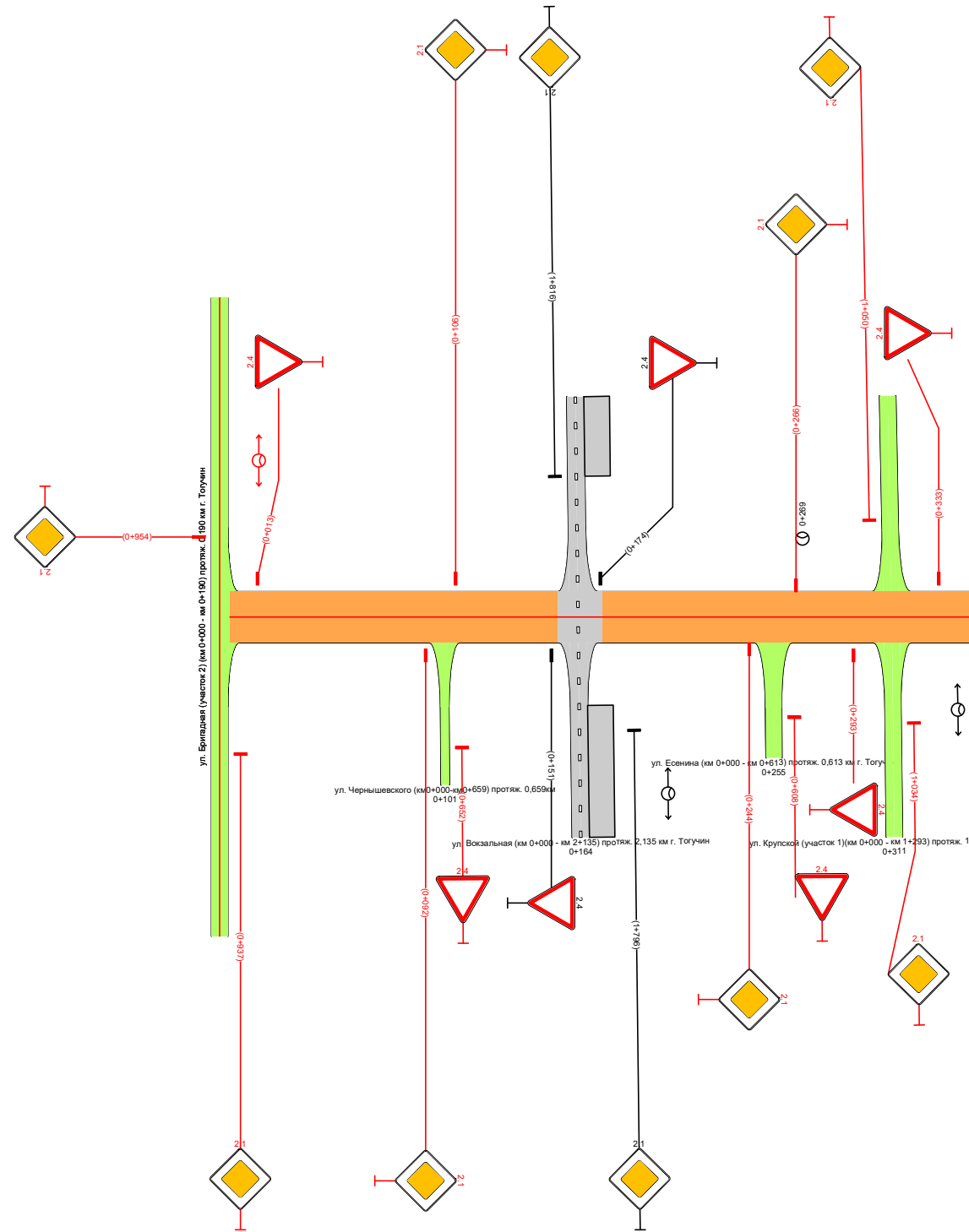
| | | |
|--|--------------------------|--|
| <i>Тротуары слева</i> | | |
| <i>Дорожные ограждения и направляющие устройства слева</i> | <i>На обочине</i> | |
| | <i>На разделительной</i> | |
| <i>Дорожная разметка слева</i> | | |
| <i>Элементы в плане</i> | | |
| <i>Продольный профиль</i> | | |
| <i>Видимость в обратном направлении</i> | | |

ПОДД г. Тагучин
 ул. 2-я Чайковского (участок 2) (км0+000-км0+412) протяж. 0,412 км
 0+500-0+562
 1:3000

| | | |
|---|--------------------------|--|
| <i>Видимость в прямом направлении</i> | | |
| <i>Дорожная разметка справа</i> | | |
| <i>Дорожные ограждения и направляющие устройства справа</i> | <i>На разделительной</i> | |
| | <i>На обочине</i> | |
| <i>Тротуары справа</i> | | |

| | | |
|---|-------------------|--|
| Тротуары слева | | |
| Дорожные ограждения и направляющие устройства слева | На обочине | |
| | На разделительной | |
| Дорожная разметка слева | | |
| Элементы в плане | | |
| Продольный профиль | | |
| Видимость в обратном направлении | | |

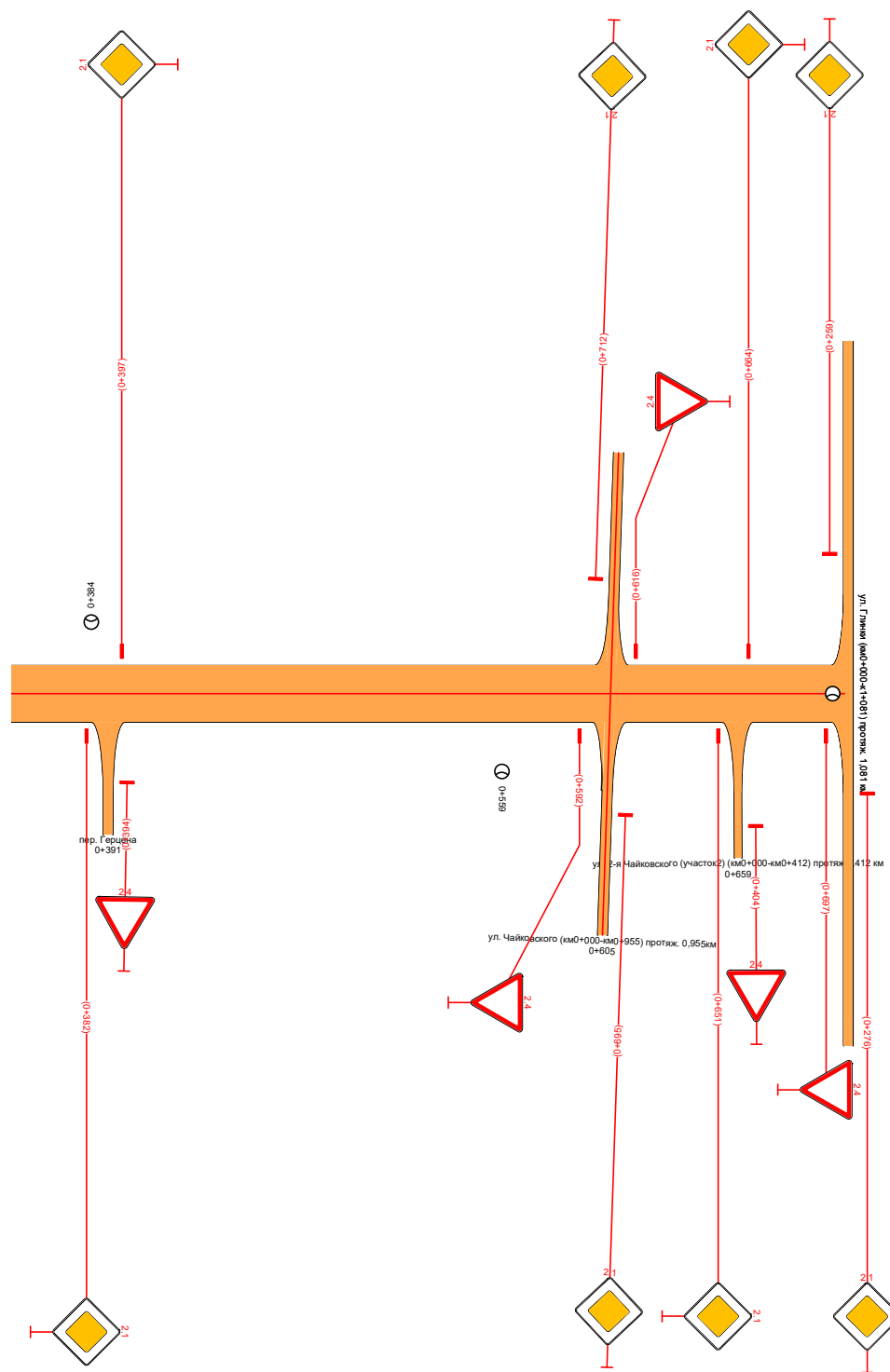
ПОДД г. Тогучин
ул. Герцена (км 0+000-км 0+705) протяж. 0,705 км
-0+150-0+350
1:3000



| | | |
|--|-------------------|--|
| Видимость в прямом направлении | | |
| Дорожная разметка справа | | |
| Дорожные ограждения и направляющие устройства справа | На разделительной | |
| | На обочине | |
| Тротуары справа | | |

| | | |
|---|-------------------|-----------------|
| Тротуары слева | | |
| Дорожные ограждения и направляющие устройства слева | На обочине | |
| | На разделительной | |
| Дорожная разметка слева | | |
| Элементы в плане | | |
| Продольный профиль | | R=64 188, L=705 |
| Видимость в обратном направлении | | |

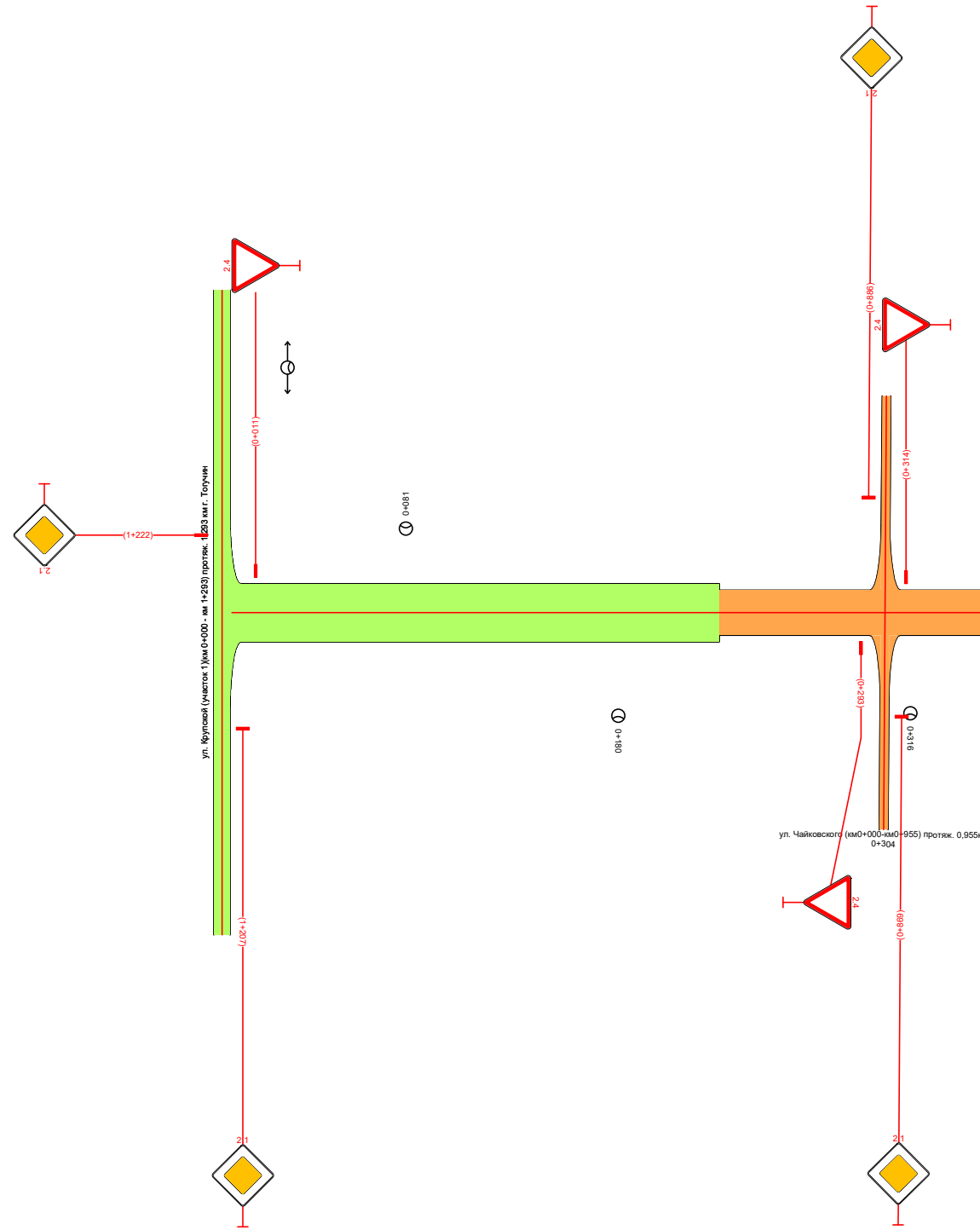
ПОДД г. Тагучин
ул. Герцена (км0+000-км0+705) протяж. 0,705 км
0+350-0+855
1:3000



| | | |
|--|-------------------|--|
| Видимость в прямом направлении | | |
| Дорожная разметка справа | | |
| Дорожные ограждения и направляющие устройства справа | На разделительной | |
| | На обочине | |
| Тротуары справа | | |

| | | |
|---|-------------------|--|
| Тротуары слева | | |
| Дорожные ограждения и направляющие устройства слева | На обочине | |
| | На разделительной | |
| Дорожная разметка слева | | |
| Элементы в плане | | |
| Продольный профиль | | |
| Видимость в обратном направлении | | |

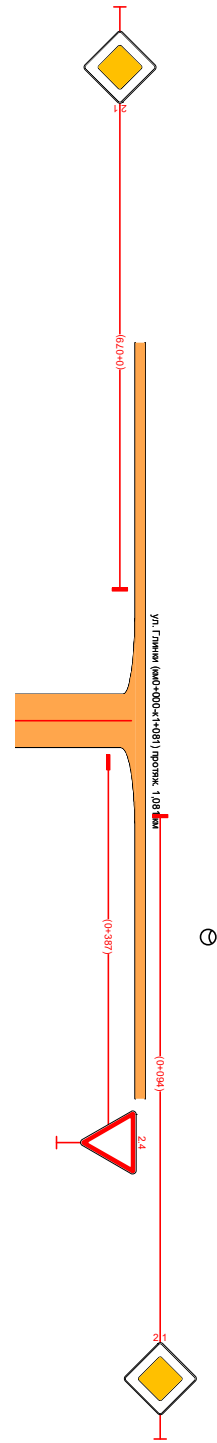
ПОДД г. Тагучин
ул. Омская (участки 1,2) (км0+000-км0+396) протяж. 0,396 км
-0+150-0+350
1:3000



| | | |
|--|-------------------|--|
| Видимость в прямом направлении | | |
| Дорожная разметка справа | | |
| Дорожные ограждения и направляющие устройства справа | На разделительной | |
| | На обочине | |
| Тротуары справа | | |

| | | |
|---|-------------------|--|
| Тротуары слева | | |
| Дорожные ограждения и направляющие устройства слева | На обочине | |
| | На разделительной | |
| Дорожная разметка слева | | |
| Элементы в плане | | |
| Продольный профиль | | |
| Видимость в обратном направлении | | |

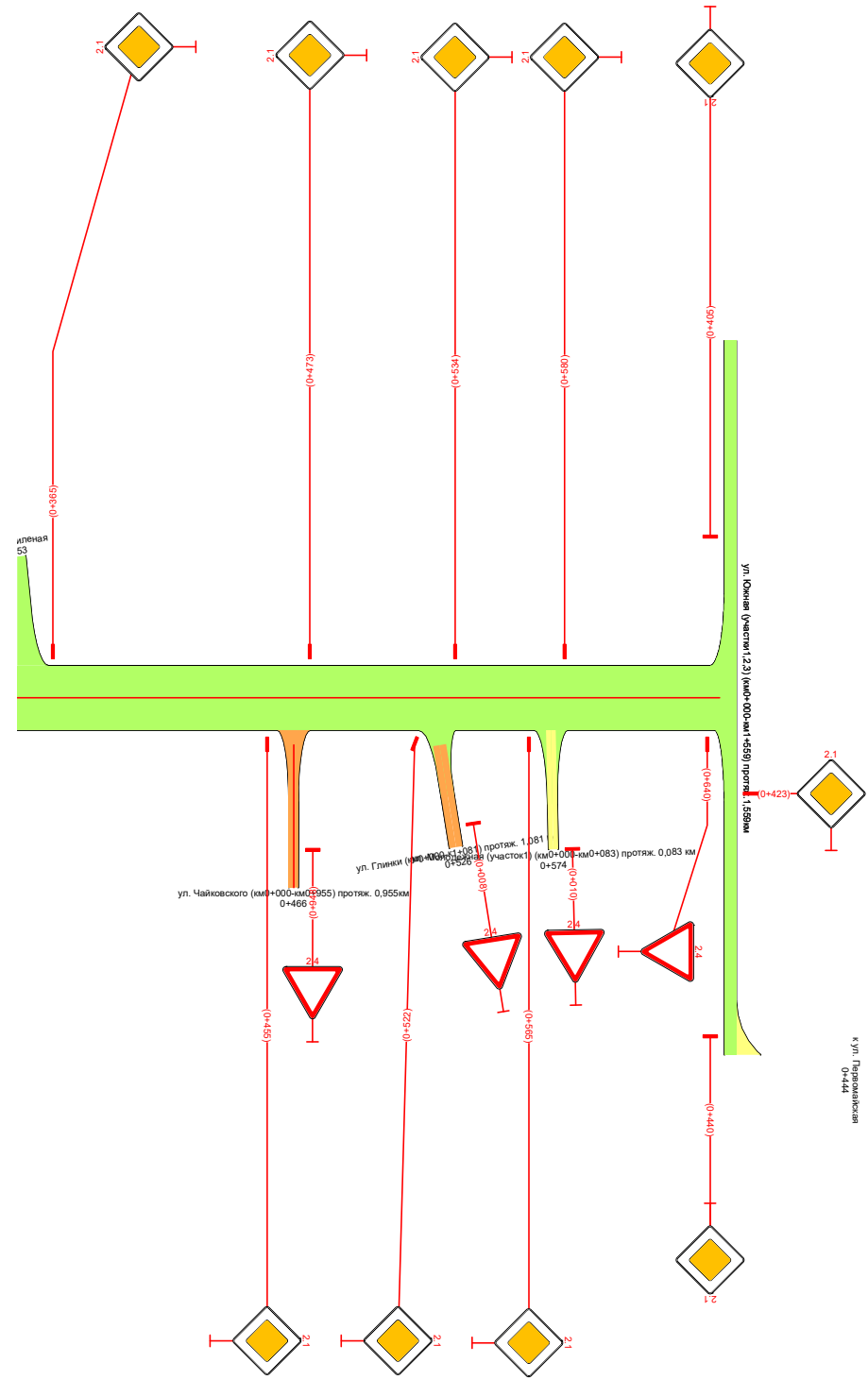
ПОДД г. Тагучин
ул. Омская (участки 1,2) (км0+000-км0+396) протяж. 0,396 км
0+350-0+546
1:3000



| | | |
|--|-------------------|--|
| Видимость в прямом направлении | | |
| Дорожная разметка справа | | |
| Дорожные ограждения и направляющие устройства справа | На разделительной | |
| | На обочине | |
| Тротуары справа | | |

| | | |
|---|-------------------|--|
| Тротуары слева | | |
| Дорожные ограждения и направляющие устройства слева | На обочине | |
| | На разделительной | |
| Дорожная разметка слева | | |
| Элементы в плане | | |
| Продольный профиль | | |
| Видимость в обратном направлении | | |

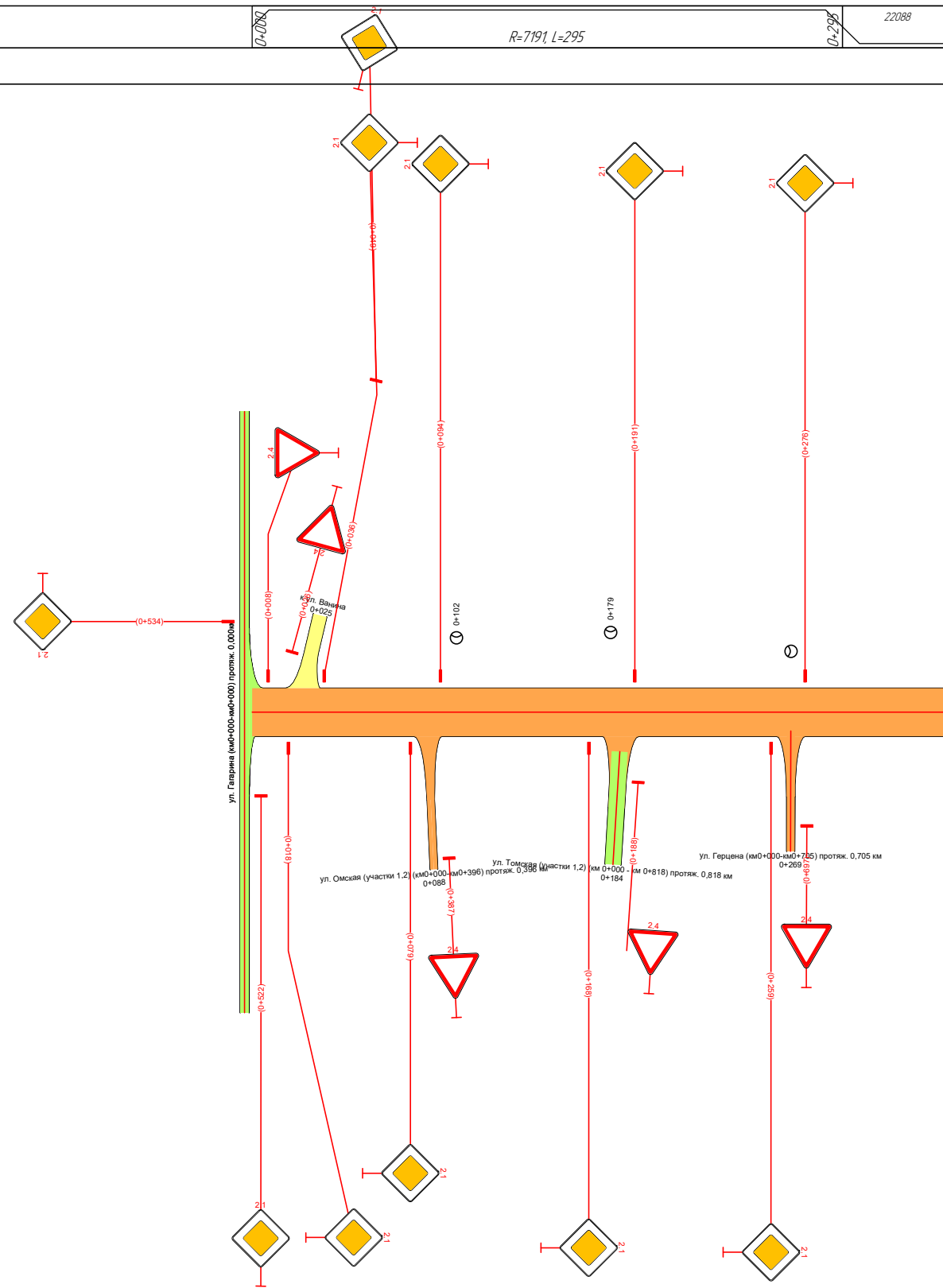
ПОДД г. Тогуучин
 ул. Гагарина (км0+000-км0+000) протяж. 0,000км
 0+350-0+795
 1:3000



| | | |
|--|-------------------|--|
| Видимость в прямом направлении | | |
| Дорожная разметка справа | | |
| Дорожные ограждения и направляющие устройства справа | На разделительной | |
| | На обочине | |
| Тротуары справа | | |

| | | |
|---|-------------------|--|
| Тротуары слева | | |
| Дорожные ограждения и направляющие устройства слева | На обочине | |
| | На разделительной | |
| Дорожная разметка слева | | |
| Элементы в плане | | |
| Продольный профиль | | |
| Видимость в обратном направлении | | |

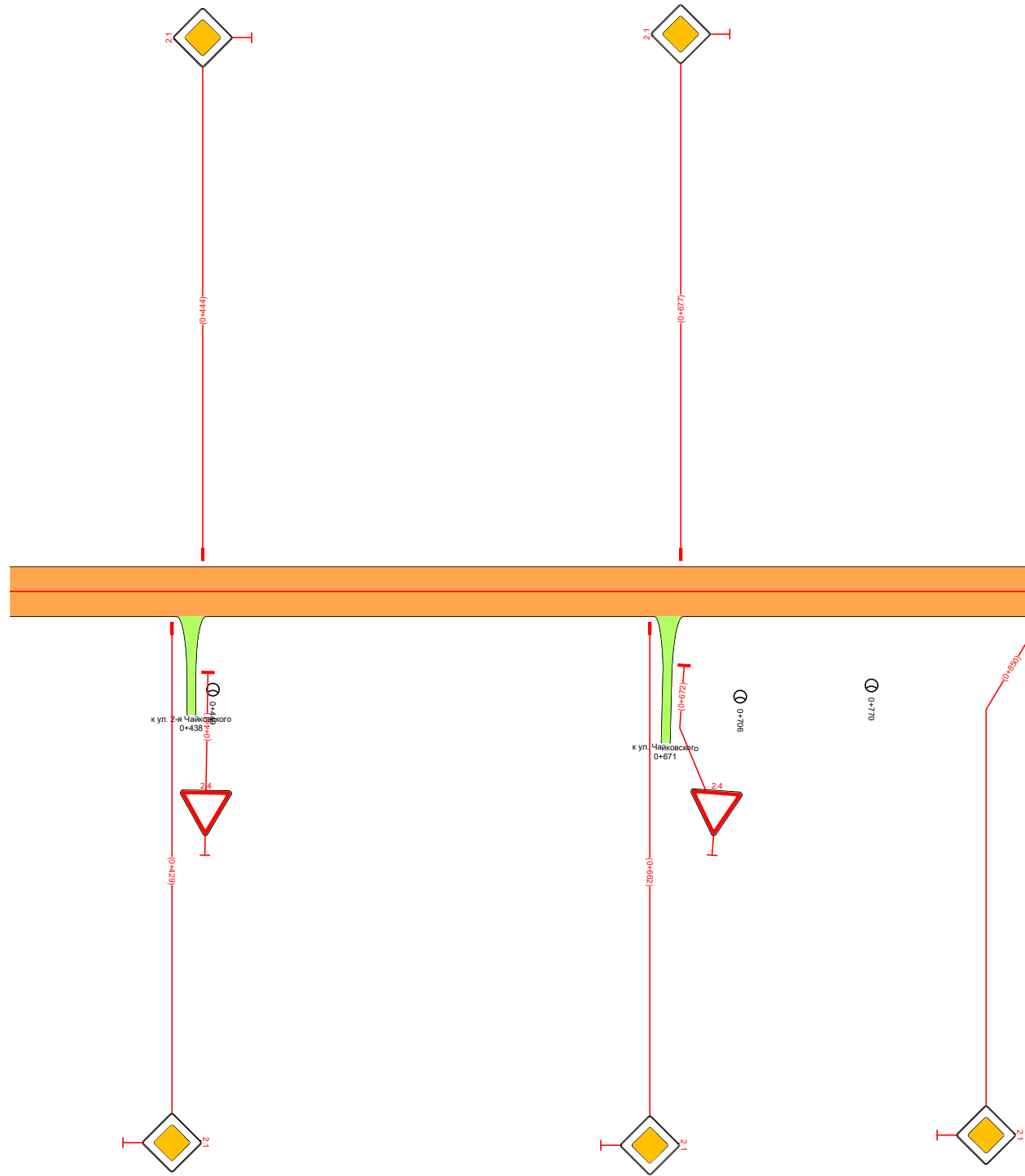
ПОДД г. Тогулчин
ул. Глинки (км0+000-к1+081) протяж. 1,081 км
-0+150-0+350
1:3000



| | | |
|--|-------------------|--|
| Видимость в прямом направлении | | |
| Дорожная разметка справа | | |
| Дорожные ограждения и направляющие устройства справа | На разделительной | |
| | На обочине | |
| Тротуары справа | | |

| | | |
|---|-------------------|----------------|
| Тротуары слева | | |
| Дорожные ограждения и направляющие устройства слева | На обочине | |
| | На разделительной | |
| Дорожная разметка слева | | |
| Элементы в плане | | |
| Продольный профиль | | R=22088, L=786 |
| Видимость в обратном направлении | | |

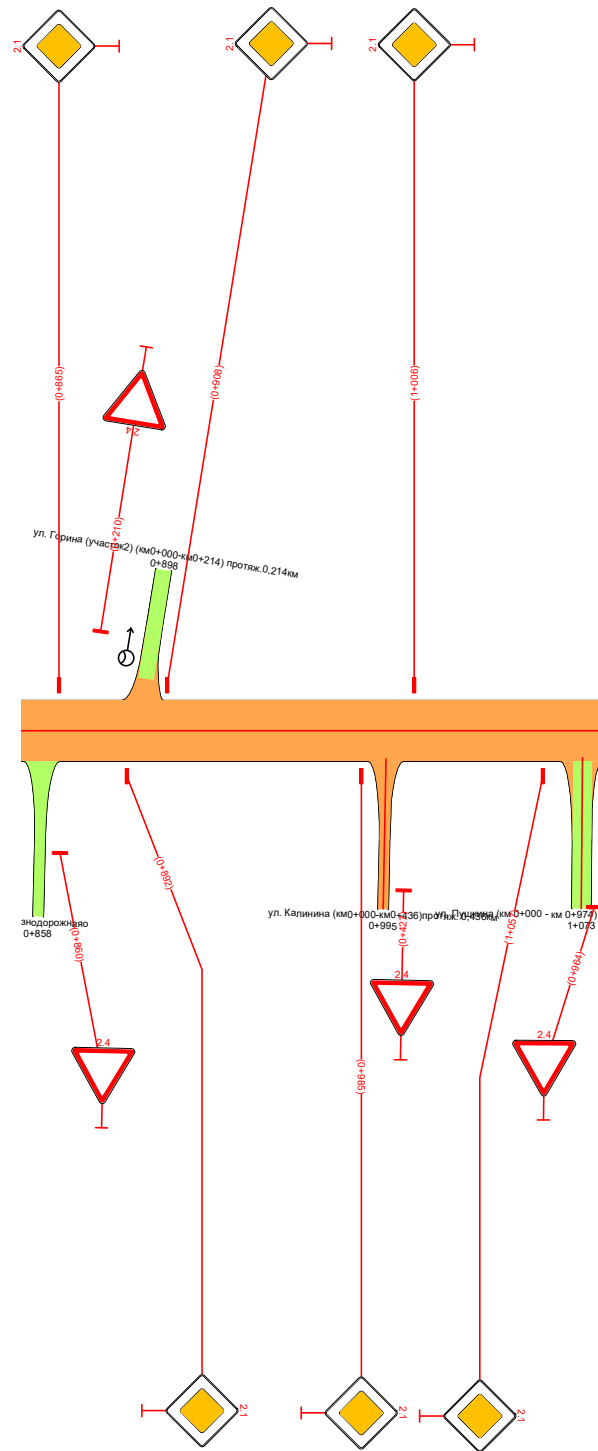
ПОДД г. Тагучин
 ул. Глинки (км0+000-к1+081) протяж. 1,081 км
 0+350-0+850
 1:3000




| | | |
|--|-------------------|--|
| Видимость в прямом направлении | | |
| Дорожная разметка справа | | |
| Дорожные ограждения и направляющие устройства справа | На разделительной | |
| | На обочине | |
| Тротуары справа | | |

| | | |
|---|-------------------|----------------|
| Тротуары слева | | |
| Дорожные ограждения и направляющие устройства слева | На обочине | |
| | На разделительной | |
| Дорожная разметка слева | | |
| Элементы в плане | | |
| Продольный профиль | | R=22088, L=786 |
| Видимость в обратном направлении | | |

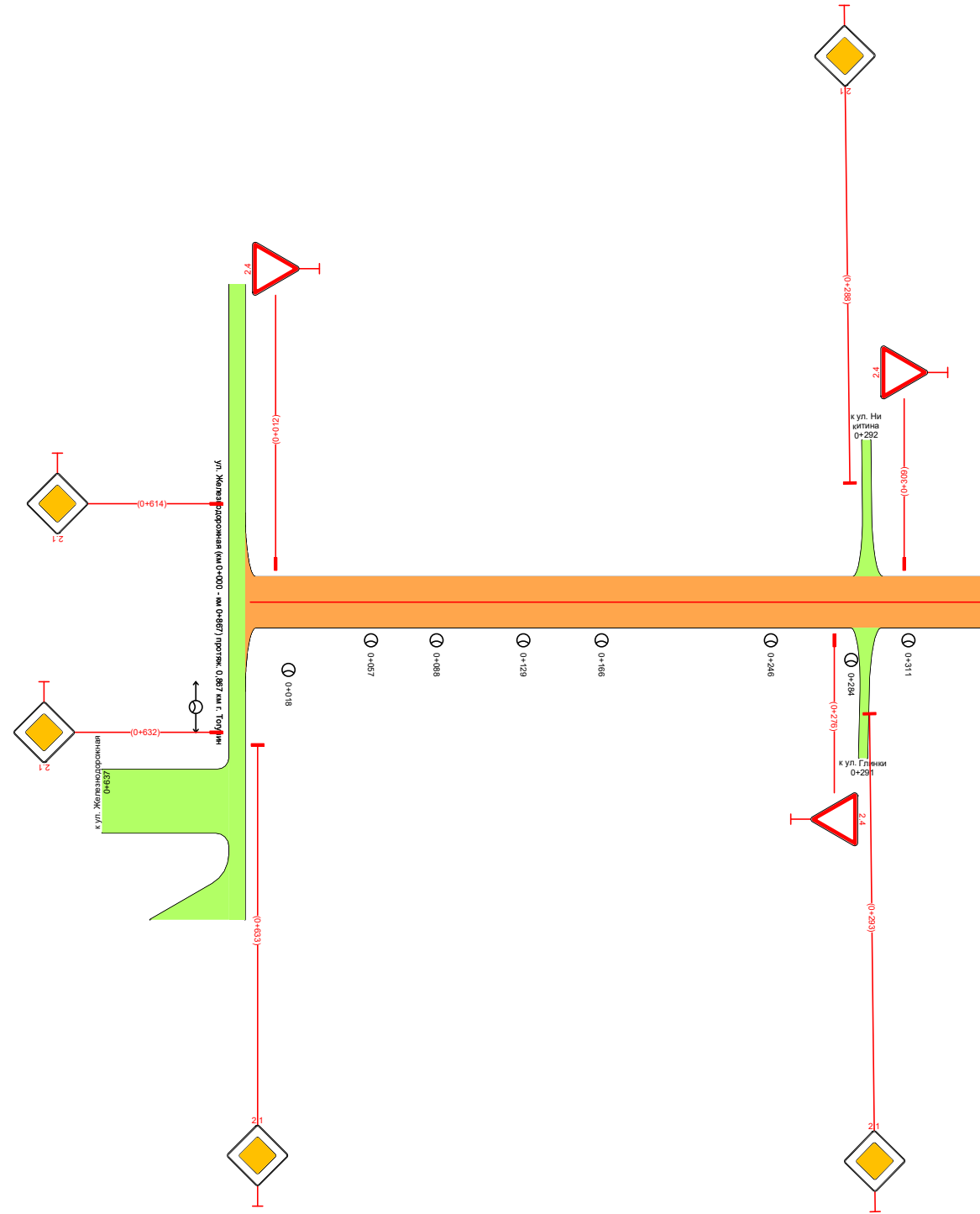
ПОДД г. Тагучин
ул. Глинки (км0+000-к1+081) протяж. 1,081 км
0+850-1+081
1:3000



| | | |
|--|-------------------|--|
| Видимость в прямом направлении | | |
| Дорожная разметка справа | | |
| Дорожные ограждения и направляющие устройства справа | На разделительной | |
| | На обочине | |
| Тротуары справа | | |

| | | |
|---|-------------------|--|
| Тротуары слева | | |
| Дорожные ограждения и направляющие устройства слева | На обочине | |
| | На разделительной | |
| Дорожная разметка слева | | |
| Элементы в плане | | |
| Продольный профиль | |  |
| Видимость в обратном направлении | | |

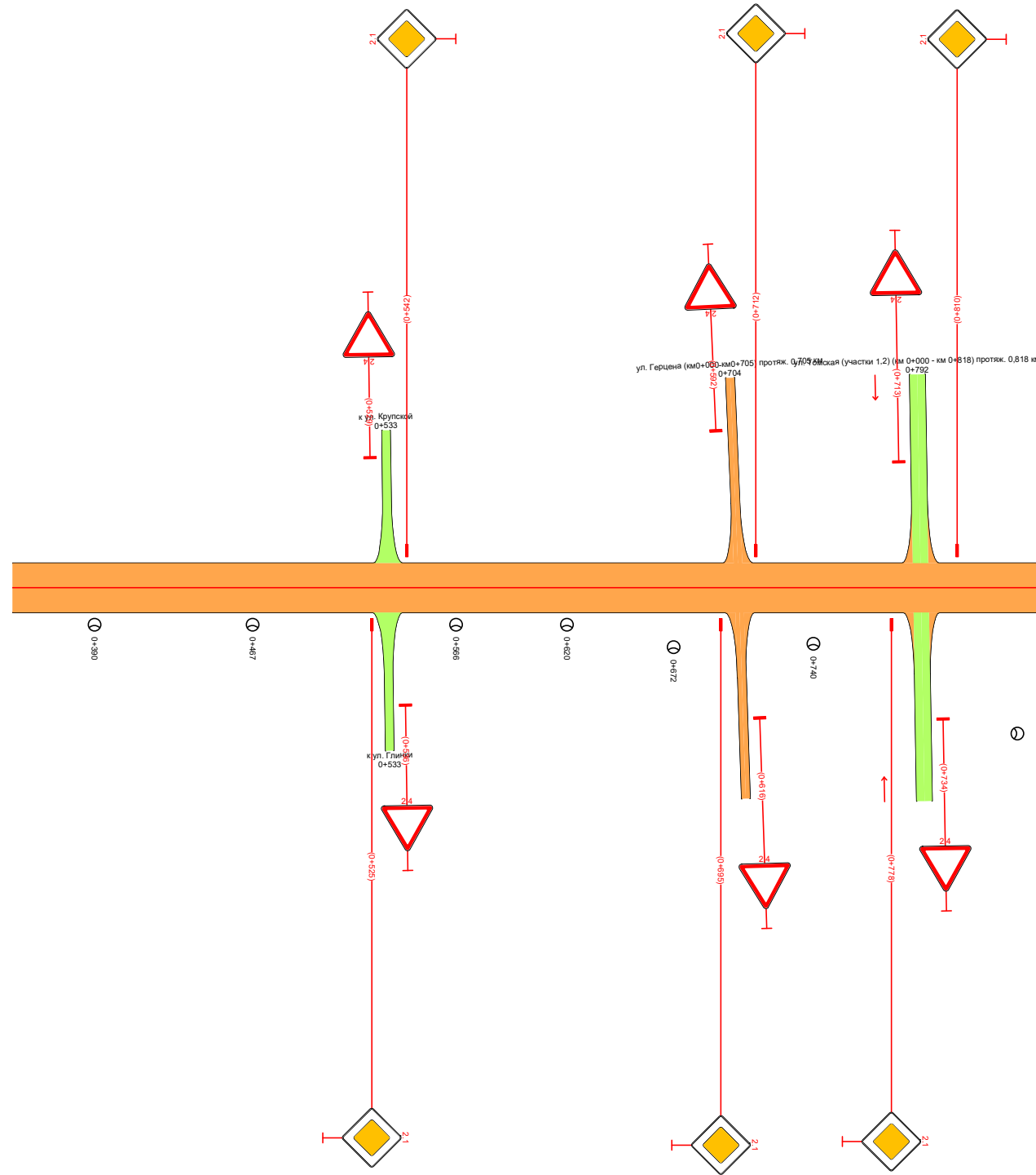
ПОДД г. Тагучин
ул. Чайковского (км0+000-км0+955) протяж. 0,955км
-0+150-0+350
1:3000



| | | |
|--|-------------------|--|
| Видимость в прямом направлении | | |
| Дорожная разметка справа | | |
| Дорожные ограждения и направляющие устройства справа | На разделительной | |
| | На обочине | |
| Тротуары справа | | |

| | | |
|---|-------------------|----------------|
| Тротуары слева | | |
| Дорожные ограждения и направляющие устройства слева | На обочине | |
| | На разделительной | |
| Дорожная разметка слева | | |
| Элементы в плане | | |
| Продольный профиль | | R=97336, L=860 |
| Видимость в обратном направлении | | |

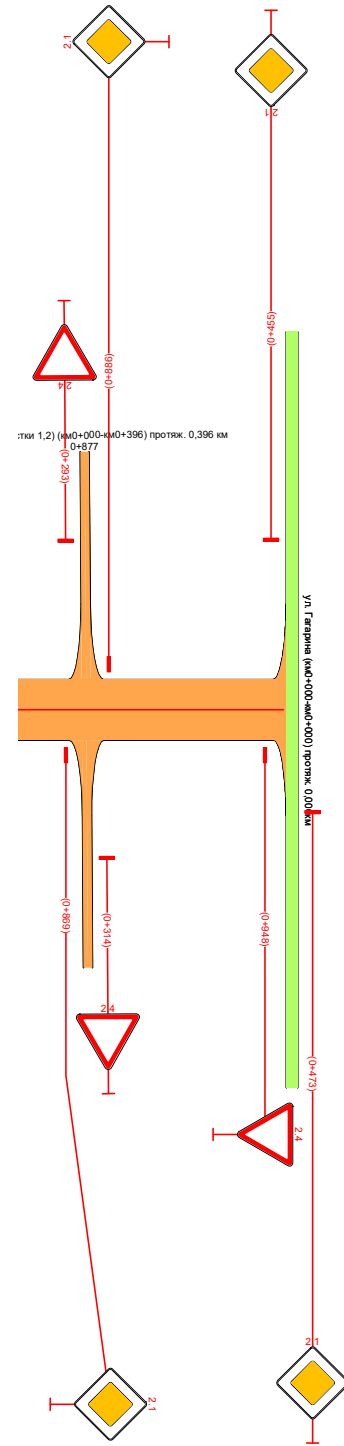
ПОДД г. Тагуччин
ул. Чайковского (км0+000-км0+955) протяж. 0,955км
0+350-0+850
1:3000



| | | |
|--|-------------------|--|
| Видимость в прямом направлении | | |
| Дорожная разметка справа | | |
| Дорожные ограждения и направляющие устройства справа | На разделительной | |
| | На обочине | |
| Тротуары справа | | |

| | | |
|---|-------------------|--|
| Тротуары слева | | |
| Дорожные ограждения и направляющие устройства слева | На обочине | |
| | На разделительной | |
| Дорожная разметка слева | | |
| Элементы в плане | | |
| Продольный профиль | | |
| Видимость в обратном направлении | | |

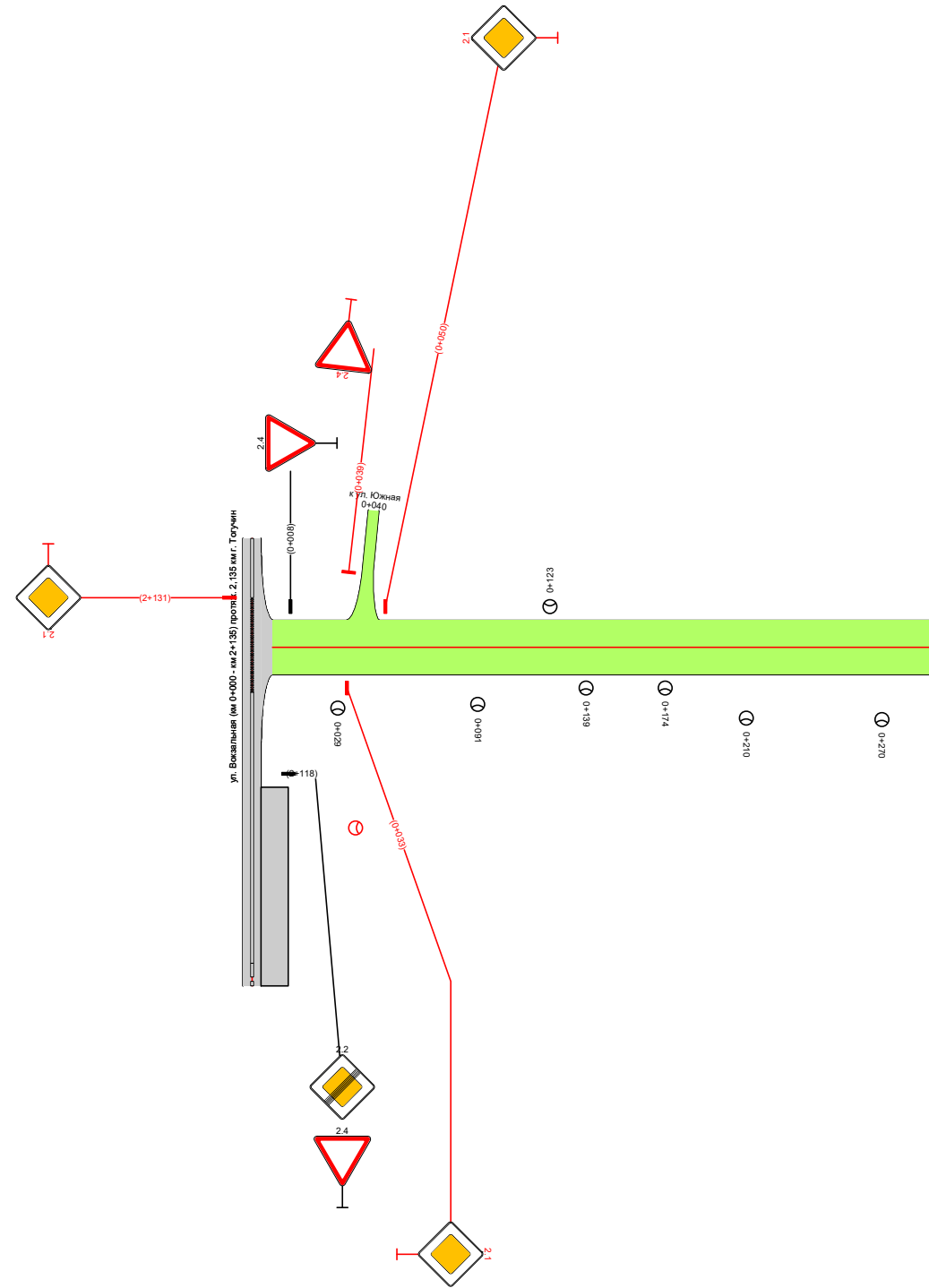
ПОДД 2. Тогуллин
ул. Чайковского (км0+000-км0+955) протяж. 0,955км
0+850-1+105
1:3000



| | | |
|--|-------------------|--|
| Видимость в прямом направлении | | |
| Дорожная разметка справа | | |
| Дорожные ограждения и направляющие устройства справа | На разделительной | |
| | На обочине | |
| Тротуары справа | | |

| | | |
|---|-------------------|--|
| Тротуары слева | | |
| Дорожные ограждения и направляющие устройства слева | На обочине | |
| | На разделительной | |
| Дорожная разметка слева | | |
| Элементы в плане | | |
| Продольный профиль | | 0+000 L=297 a=15 0+297 |
| Видимость в обратном направлении | | |

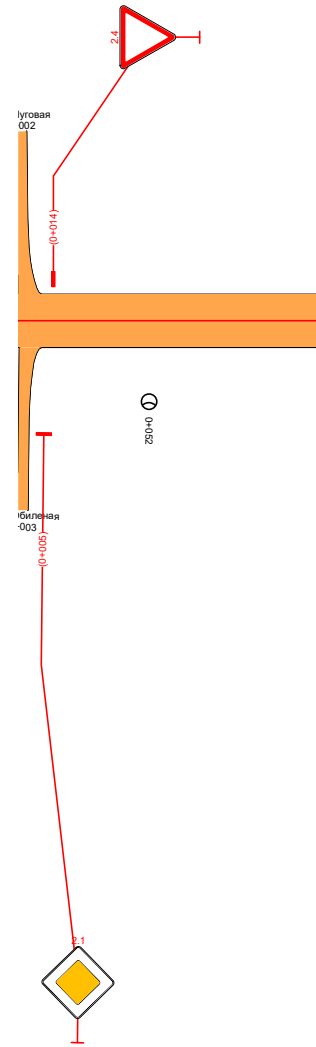
ПОДД с. Тогуучин
 ул. Космическая (км0+000-км0+297) протяж. 0,297 км
 -0+150-0+297
 1:3000



| | | |
|--|-------------------|--|
| Видимость в прямом направлении | | |
| Дорожная разметка справа | | |
| Дорожные ограждения и направляющие устройства справа | На разделительной | |
| | На обочине | |
| Тротуары справа | | |

| | | |
|---|-------------------|---------------|
| Тротуары слева | | |
| Дорожные ограждения и направляющие устройства слева | На обочине | |
| | На разделительной | |
| Дорожная разметка слева | | |
| Элементы в плане | | |
| Продольный профиль | | R=3995, L=119 |
| Видимость в обратном направлении | | |

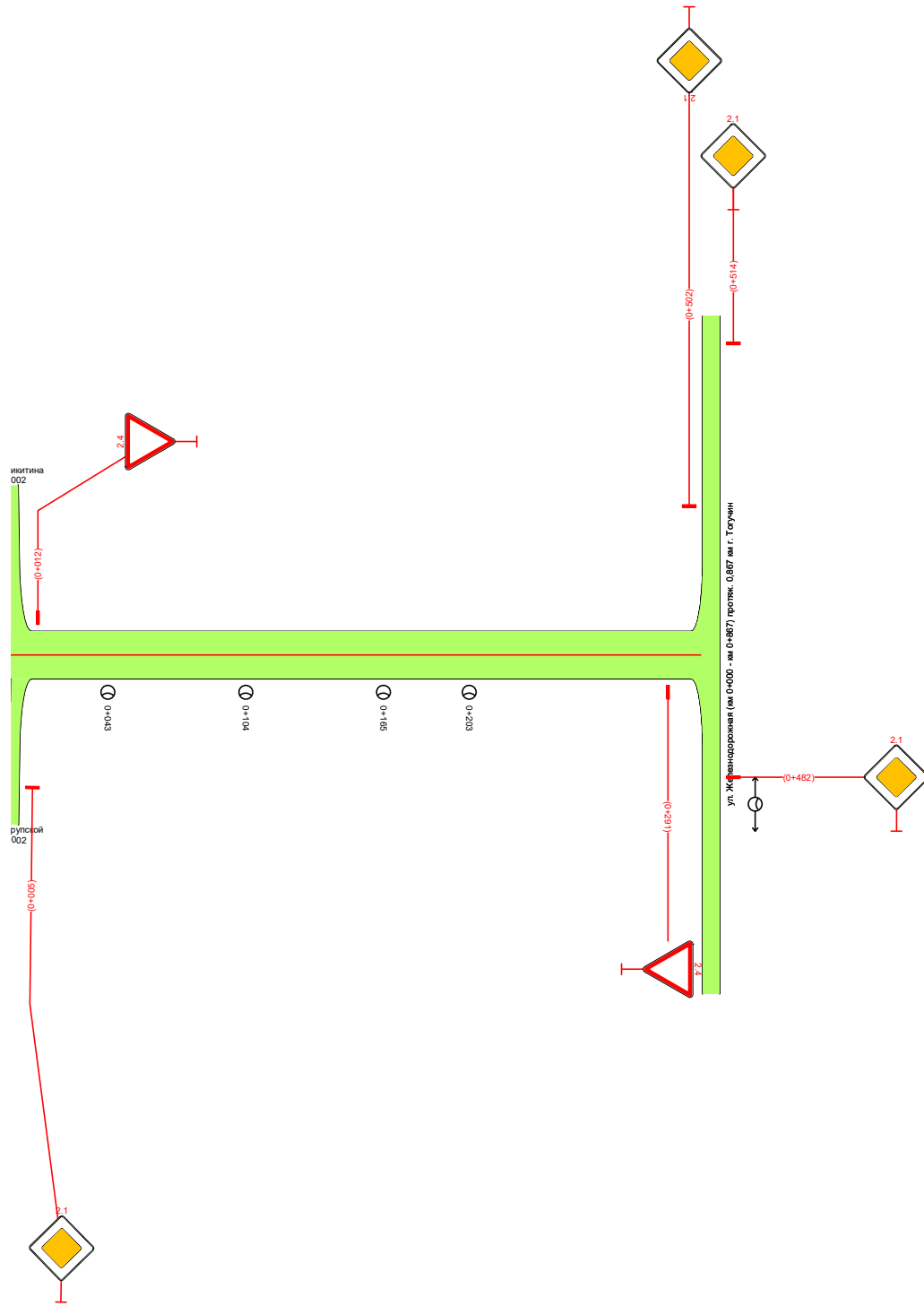
ПОДД г. Тагучин
ул. Снежная (км0+000-км0+119) протяж. 0,119 км
0+000-0+119
1:3000



| | | |
|--|-------------------|--|
| Видимость в прямом направлении | | |
| Дорожная разметка справа | | |
| Дорожные ограждения и направляющие устройства справа | На разделительной | |
| | На обочине | |
| Тротуары справа | | |

| | | |
|---|-------------------|---------------|
| Тротуары слева | | |
| Дорожные ограждения и направляющие устройства слева | На обочине | |
| | На разделительной | |
| Дорожная разметка слева | | |
| Элементы в плане | | |
| Продольный профиль | | R=6550, L=305 |
| Видимость в обратном направлении | | |

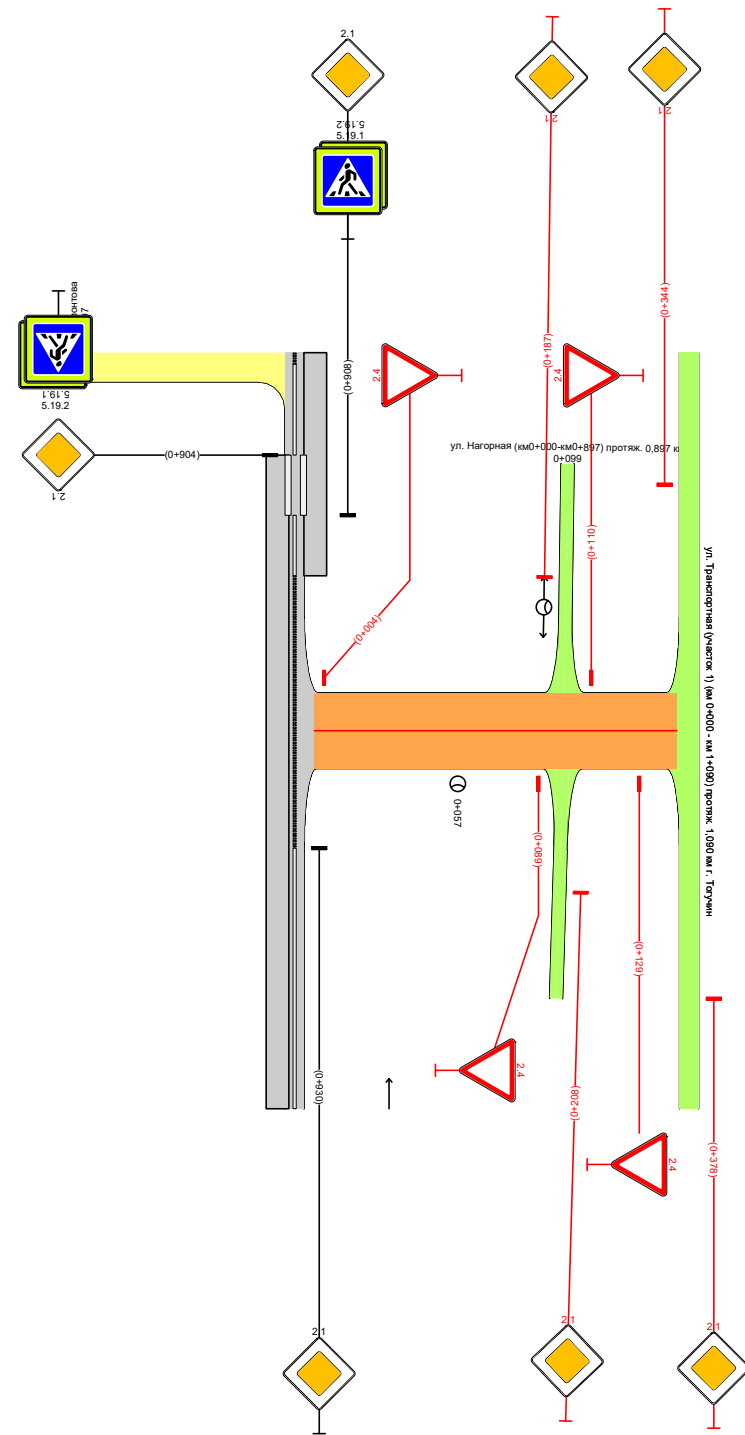
ПОДД г. Тагучин
пер. 40 лет Октября (км+000-км0+308) протяж. 0,308км
0+000-0+455
1:3000



| | | |
|--|-------------------|--|
| Видимость в прямом направлении | | |
| Дорожная разметка справа | | |
| Дорожные ограждения и направляющие устройства справа | На разделительной | |
| | На обочине | |
| Тротуары справа | | |

| | | |
|---|-------------------|---------------------------|
| Тротуары слева | | |
| Дорожные ограждения и направляющие устройства слева | На обочине | |
| | На разделительной | |
| Дорожная разметка слева | | |
| Элементы в плане | | |
| Продольный профиль | | 0+000 R=5519, L=144 0+144 |
| Видимость в обратном направлении | | |


ПОДД с. Тогуучин
 пер. Чаплыгына (км0+000-км0+144) протяж. 0,144 км
 -0+150-0+294
 1:3000



| | | |
|--|-------------------|--|
| Видимость в прямом направлении | | |
| Дорожная разметка справа | | |
| Дорожные ограждения и направляющие устройства справа | На разделительной | |
| | На обочине | |
| Тротуары справа | | |

| | | |
|---|-------------------|--|
| Тротуары слева | | |
| Дорожные ограждения и направляющие устройства слева | На обочине | |
| | На разделительной | |
| Дорожная разметка слева | | |
| Элементы в плане | | |
| Продольный профиль | | |
| Видимость в обратном направлении | | |

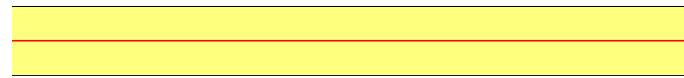
ПОДД г. Тагучин
ул. Гердера (км0+000-км0+770) протяж. 0,770 км
0+000-0+500
1:3000




| | | |
|--|-------------------|--|
| Видимость в прямом направлении | | |
| Дорожная разметка справа | | |
| Дорожные ограждения и направляющие устройства справа | На разделительной | |
| | На обочине | |
| Тротуары справа | | |

| | | |
|---|-------------------|-----------------|
| Тротуары слева | | |
| Дорожные ограждения и направляющие устройства слева | На обочине | |
| | На разделительной | |
| Дорожная разметка слева | | |
| Элементы в плане | | |
| Продольный профиль | | R=945306, L=385 |
| Видимость в обратном направлении | | |


ПОДД г. Тагучин
ул. Гердера (км0+000-км0+770) протяж. 0,770 км
0+500-0+770
1:3000




| | | |
|--|-------------------|--|
| Видимость в прямом направлении | | |
| Дорожная разметка справа | | |
| Дорожные ограждения и направляющие устройства справа | На разделительной | |
| | На обочине | |
| Тротуары справа | | |

| | | |
|---|-------------------|--|
| Тротуары слева | | |
| Дорожные ограждения и направляющие устройства слева | На обочине | |
| | На разделительной | |
| Дорожная разметка слева | | |
| Элементы в плане | | |
| Продольный профиль | | R=58630, L=492  |
| Видимость в обратном направлении | | |

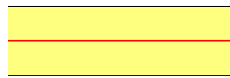
ПОДД г. Тагучин
 ул. Покрышкина (км0+000-км0+590) протяж. 0,590 км
 0+000-0+500
 1:3000



| | | |
|--|-------------------|--|
| Видимость в прямом направлении | | <100  |
| Дорожная разметка справа | | |
| Дорожные ограждения и направляющие устройства справа | На разделительной | |
| | На обочине | |
| Тротуары справа | | |

| | | |
|---|-------------------|--------------------|
| Тротуары слева | | |
| Дорожные ограждения и направляющие устройства слева | На обочине | |
| | На разделительной | |
| Дорожная разметка слева | | |
| Элементы в плане | | |
| Продольный профиль | | $L=90$ $\alpha=23$ |
| Видимость в обратном направлении | | |

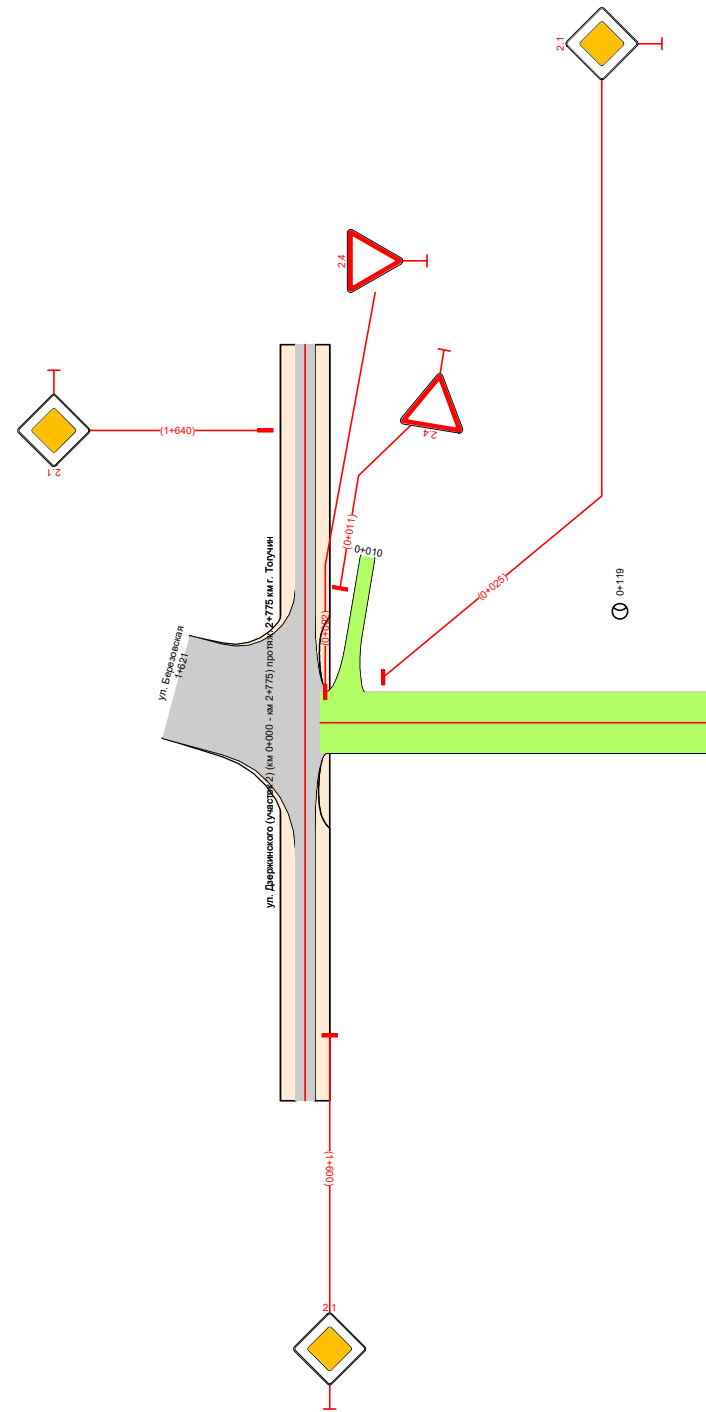
ПОДД г. Тагучин
ул. Покрышкина (км0+000-км0+590) протяж. 0,590 км
0+500-0+590
1:3000



| | | |
|--|-------------------|--|
| Видимость в прямом направлении | | |
| Дорожная разметка справа | | |
| Дорожные ограждения и направляющие устройства справа | На разделительной | |
| | На обочине | |
| Тротуары справа | | |

| | | |
|---|-------------------|--|
| Тротуары слева | | |
| Дорожные ограждения и направляющие устройства слева | На обочине | |
| | На разделительной | |
| Дорожная разметка слева | | |
| Элементы в плане | | |
| Продольный профиль | | |
| Видимость в обратном направлении | | |

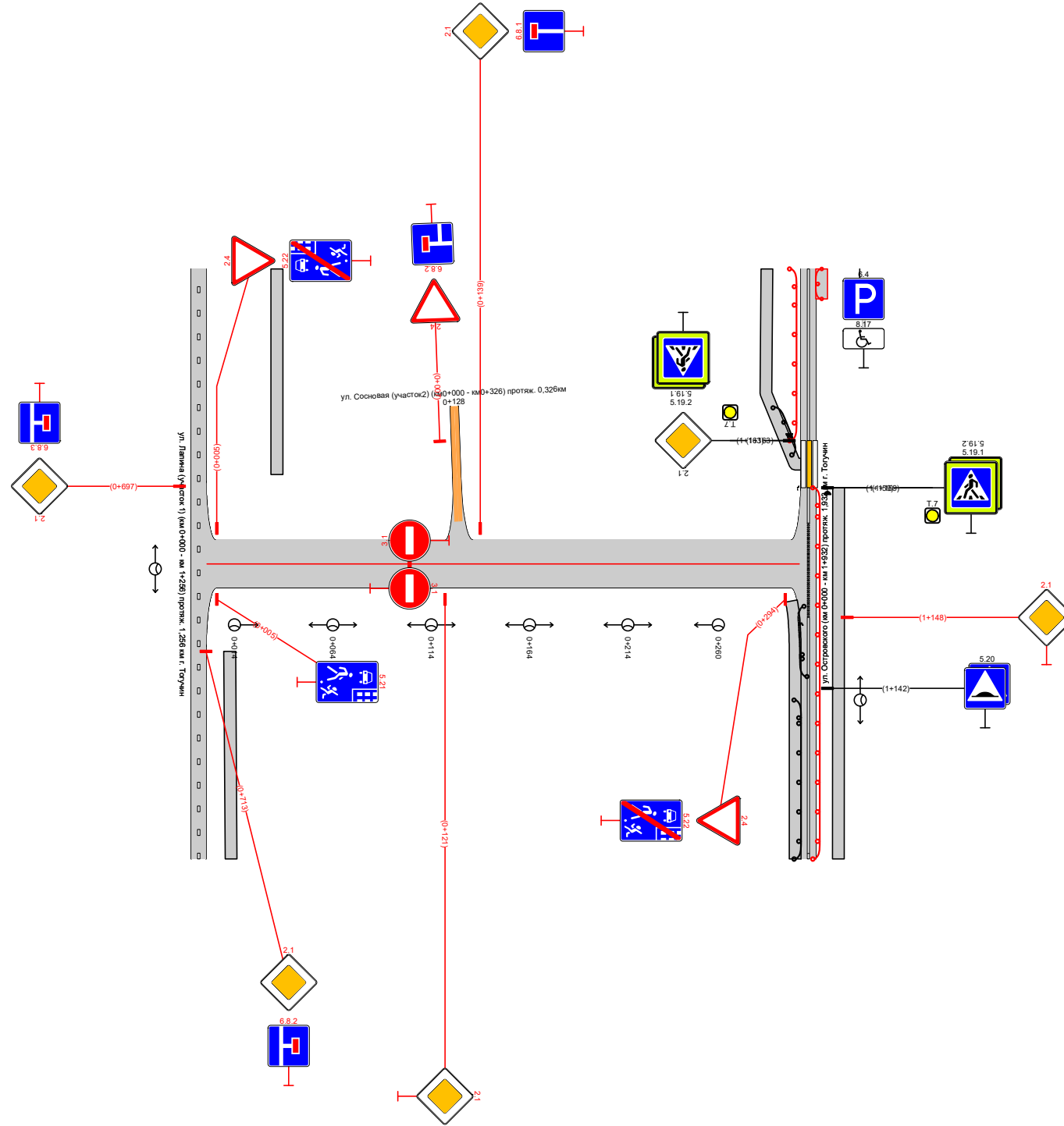
ПОДД 2. Тогуучин
ул. Березовская (км0+000-км0+155) протяж. 0,155км
-0+150-0+155
1:3000



| | | |
|--|-------------------|--|
| Видимость в прямом направлении | | |
| Дорожная разметка справа | | |
| Дорожные ограждения и направляющие устройства справа | На разделительной | |
| | На обочине | |
| Тротуары справа | | |

| | | |
|---|-------------------|--|
| Тротуары слева | | |
| Дорожные ограждения и направляющие устройства слева | На обочине | |
| | На разделительной | |
| Дорожная разметка слева | | |
| Элементы в плане | | |
| Продольный профиль | | |
| Видимость в обратном направлении | | |

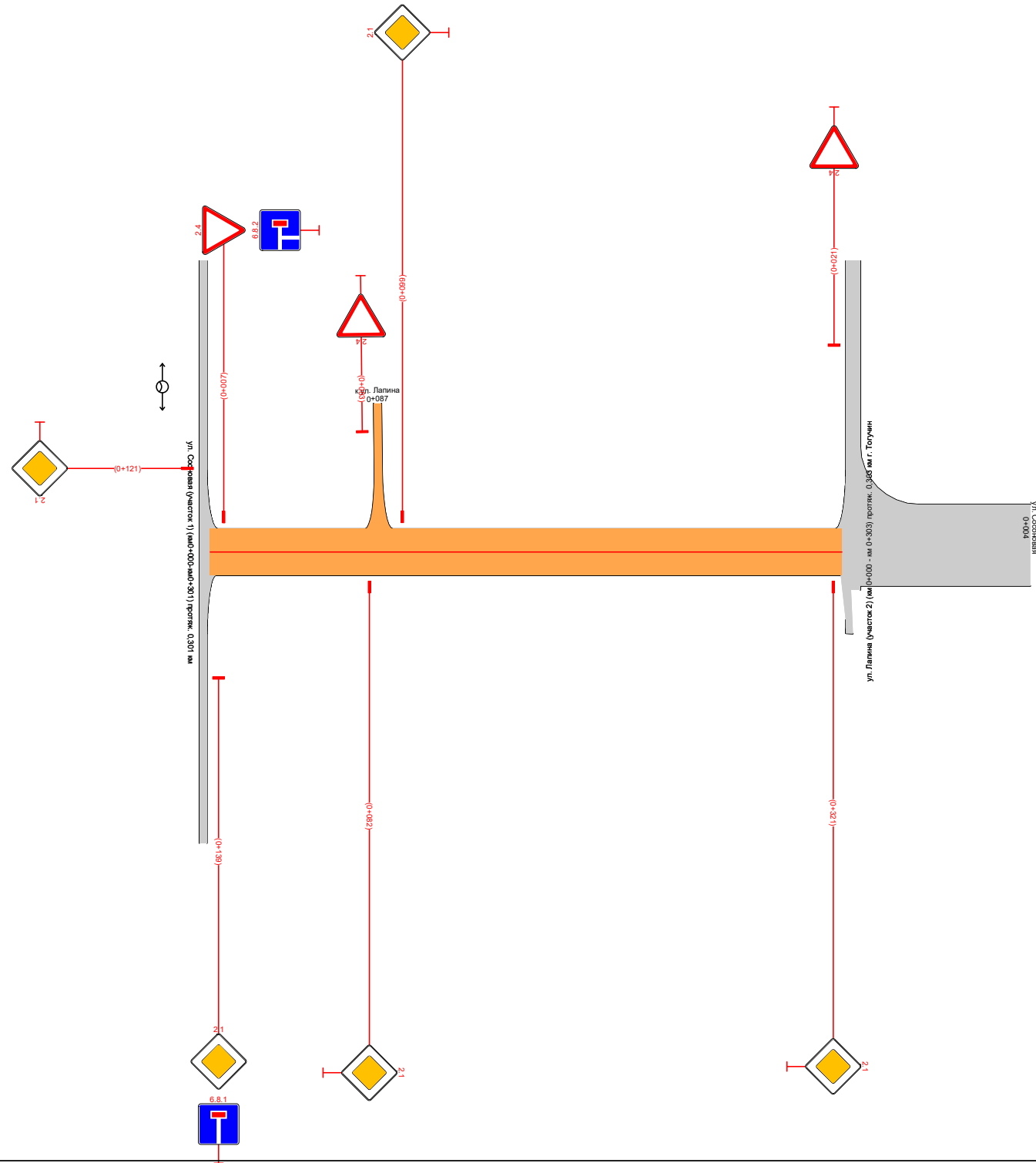
ПОДД г. Тогуцин
 ул. Сосновая (участок 1) (км0+000-км0+301) протяж. 0,301 км
 -0+150-0+451
 1:3000



| | | |
|--|-------------------|--|
| Видимость в прямом направлении | | |
| Дорожная разметка справа | | |
| Дорожные ограждения и направляющие устройства справа | На разделительной | |
| | На обочине | |
| Тротуары справа | | |

| | | |
|---|-------------------|--|
| Тротуары слева | | |
| Дорожные ограждения и направляющие устройства слева | На обочине | |
| | На разделительной | |
| Дорожная разметка слева | | |
| Элементы в плане | | |
| Продольный профиль | | |
| Видимость в обратном направлении | | |

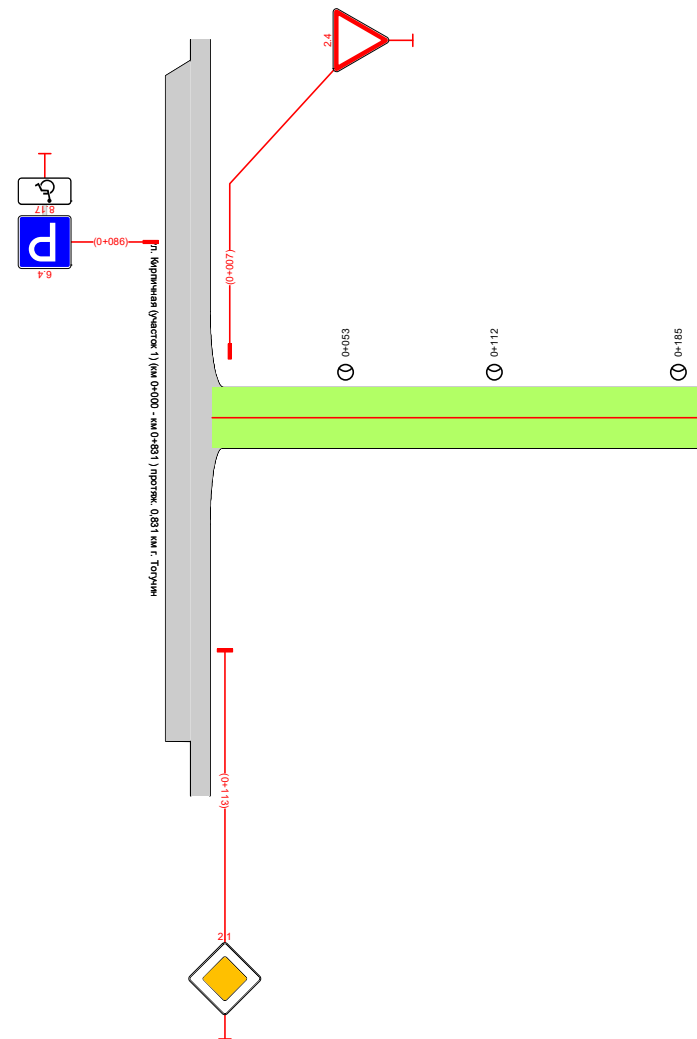
ПОДД г. Тогуучин
 ул. Сосновая (участок 2) (км0+000 - км0+326) протяж. 0,326км
 -0+140-0+468
 1:3000



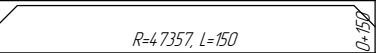
| | | |
|--|-------------------|--|
| Видимость в прямом направлении | | |
| Дорожная разметка справа | | |
| Дорожные ограждения и направляющие устройства справа | На разделительной | |
| | На обочине | |
| Тротуары справа | | |

| | | |
|---|-------------------|--|
| Тротуары слева | | |
| Дорожные ограждения и направляющие устройства слева | На обочине | |
| | На разделительной | |
| Дорожная разметка слева | | |
| Элементы в плане | | |
| Продольный профиль | | |
| Видимость в обратном направлении | | |

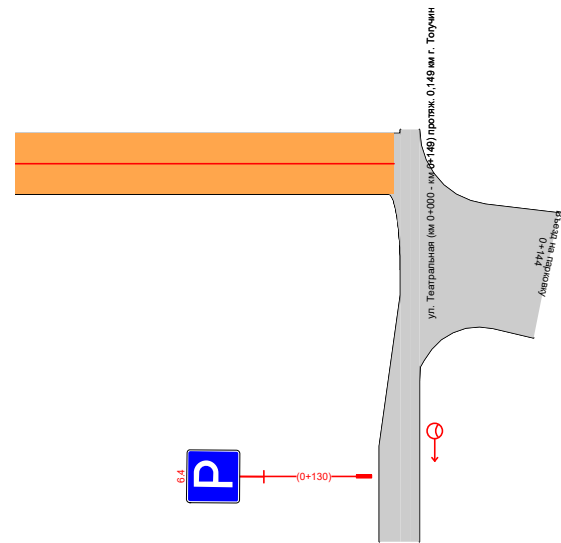
ПОДД 2. Тогуучин
ул. Урицкого (км0+000-км0+197) протяж. 0,197км
-0+150-0+197
1:3000



| | | |
|--|-------------------|--|
| Видимость в прямом направлении | | |
| Дорожная разметка справа | | |
| Дорожные ограждения и направляющие устройства справа | На разделительной | |
| | На обочине | |
| Тротуары справа | | |

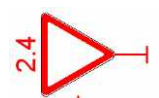
| | | |
|---|-------------------|---|
| Тротуары слева | | |
| Дорожные ограждения и направляющие устройства слева | На обочине | |
| | На разделительной | |
| Дорожная разметка слева | | |
| Элементы в плане | | |
| Продольный профиль | |  |
| Видимость в обратном направлении | | |


ПОДД г. Тагучин
пер. Печатный (км0+000-км0+150) протяж. 0,150 км
0+000-0+300
1:3000

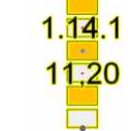



| | | |
|--|-------------------|--|
| Видимость в прямом направлении | | |
| Дорожная разметка справа | | |
| Дорожные ограждения и направляющие устройства справа | На разделительной | |
| | На обочине | |
| Тротуары справа | | |


Условные обозначения:

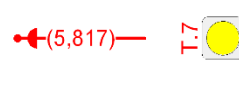
 - Дорожные знаки (номер дорожного знака указан над знаком по ГОСТ 52289-2019 в скобках указано положение дорожного знака в плане в километрах)

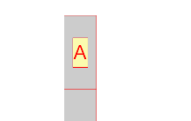
 - Горизонтальная дорожная разметка (номер разметки указан в середине разметки по ГОСТ 52289-2019. Под номером указана длина разметки в метрах. Над разметкой указано положение разметки в плане в километрах)




 - Сигнальные столбики (над сигнальными столбиками указано положение столбиков в плане в километрах)


 - Барьерное ограждение (над барьерным ограждением в начале и конце участка указано положение ограждения в плане в километрах)

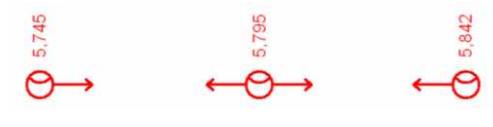
 - Светофор (в скобках указано положение светофора в плане в километрах) рядом указан тип светофора (на изображении светофор типа Т7)


 - остановочный пункт общественного транспорта (в состав остановочного пункта входят: площадка ожидания, посадочная площадка, заездной карман, автопавильон)


 - Тротуар


 - Сборная искусственная неровность

 - Пешеходный переход на переходном и низшем типе покрытия (без горизонтальной дорожной разметки)

 - Искусственное электроосвещение (над фонарями указано положение фонарей и опор в плане)

 - Капитальный или облегченный тип покрытия проезжей части

 - Переходный тип покрытия проезжей части

 - Низший тип покрытия проезжей части

 - Ограничивающее пешеходное ограждение

Пояснения:

1. Дорожные знаки в соответствии с требованиями ГОСТ Р 52290-2004 в населенных пунктах рекомендуется устанавливать II типоразмера, с типом световозвращающей пленки А, за исключением знаков, применяемых с желто-зеленой флуоресцентной пленкой, данные знаки рекомендуется устанавливать II типоразмера (без учета фона), с пленкой типа В. Так же исключением являются знаки, установка которых предусматривается возле детских образовательных учреждений их так же рекомендуется применять со световозвращающей пленкой типа В. За границами населенного пункта рекомендуется применять знаки II типоразмера со световозвращающей пленкой типа А или Б в зависимости от интенсивности движения.
2. Дорожные знаки в соответствии с требованиями ГОСТ 32945-2014 в населенных пунктах на дорогах (улицах) с капитальным или облегченным типом покрытия, рекомендуется применять 3 типоразмера с классом световозвращающей пленки Ib. На дорогах (улицах) с переходным или низшим типом покрытия рекомендуется применять 3 типоразмера с классом световозвращающей пленки Ib. Исключение составляют знаки, которые применяются с желто-зеленой флуоресцентной пленкой, данные знаки рекомендуется устанавливать 2 типоразмера (без учета фона), с пленкой класса III. Так же исключением являются знаки, установка которых предусматривается возле детских образовательных учреждений их так же рекомендуется применять со световозвращающей пленкой класса III. За границами населенного пункта рекомендуется применять знаки 2 типоразмера со световозвращающей пленкой класса Ib или II в зависимости от интенсивности движения.
3. Опоры дорожных знаков должны соответствовать требованиям ГОСТ 32948-2014. Материал применяемый для опор дорожных знаков выбирает заказчик исходя из условий безопасности дорожного движения и экономической целесообразности.
4. Сигнальные столбики рекомендуется применять из пластмассовых материалов. Сигнальные столбики должны отвечать требованиям ГОСТ 32843-2014 или ГОСТ Р 50970-2011.
5. Ограничивающие пешеходные ограждения должны соответствовать требованиям ГОСТ Р 59401-2021.
6. На схемах организации движения на дорогах (улицах) с категорией «местная дорога», «местная улица», «основная улица сельского поселения» по СП 42.13330.2016, а также возле детских образовательных учреждений, условно показаны тротуары, в данном случае взамен тротуаров могут быть устроены пешеходные дорожки.
7. Геометрические параметры тротуаров выбираются согласно требованиям СП 42.13330.2016. Рекомендуется устройство тротуаров или пешеходных дорожек из тротуарной плитки или брусчатки по следующим причинам.
 - 7.1. Работы по устройству тротуаров с покрытием из тротуарных плит возможно производить в условиях отрицательных температур.
 - 7.2. Населенные пункты имеют большую удаленность от мест производства асфальтобетонной смеси, что негативно влияет на качество работ.
 - 7.3. Покрытие из тротуарной плитки/брусчатки является более экономически выгодным по сравнению с иными капитальными или облегченными видами покрытия.
8. Освещение автомобильных дорог (улиц) должно соответствовать ГОСТ 33176-2014. На схемах ОДД условно показаны линии освещения с шагом опор не более 50 м. При этом данный шаг может быть изменен в зависимости от применяемых фонарей и кронштейнов.
9. Горизонтальную дорожную разметку наносится на автомобильных дорогах и улицах, ширина проезжей части которых составляет не менее 6,0 м. В соответствии с ГОСТ 52289-2019 при этом на дорогах или улицах с интенсивностью движения менее 1500 авт/сут. Горизонтальная дорожная разметка не наносится. Исключением в данном случае являются участки автомобильных дорог (улицах) вблизи детских образовательных учреждений. И любые регулируемые и нерегулируемые пешеходные переходы.
10. Остановочные пункты общественного транспорта должны соответствовать требованиям ОСТ 218.1.002-2003.

Ведомость дорожных знаков

ул. Крупской (участок 1)(км 0+000 - км 1+293) протяж. 1,293 км г. Тогучин

| Номер знака | Наименование знака | Типоразмер знака | Площадь знаков, м ² (для знаков индивидуального проектирования) | Адрес, км+м | Установлено / требуется установить | Количество | Месторасположение |
|------------------------------------|--------------------|------------------|---|-------------|------------------------------------|------------|---|
| Знаки приоритета | | | | | | | |
| 2.1 | Главная дорога | II | - | 0+142 | Требуется | 1 | Справа |
| 2.4 | Уступите дорогу | II | - | 0+166 | Требуется | 1 | Примыкание справа "к ул. Никитина" на 0+161 |
| 2.1 | Главная дорога | II | - | 0+178 | Требуется | 1 | Слева |
| 2.4 | Уступите дорогу | II | - | 0+302 | Требуется | 1 | Справа |
| 2.4 | Уступите дорогу | II | - | 0+338 | Требуется | 1 | Слева |
| 2.1 | Главная дорога | II | - | 0+463 | Требуется | 1 | Справа |
| 2.1 | Главная дорога | II | - | 0+493 | Требуется | 1 | Слева |
| 2.4 | Уступите дорогу | II | - | 0+616 | Требуется | 1 | Справа |
| 2.1 | Главная дорога | II | - | 0+626 | Требуется | 1 | Примыкание слева "к ул. Есенина" на 0+630 |
| 2.1 | Главная дорога | II | - | 0+635 | Требуется | 1 | Примыкание справа "к ул. Никитина" на 0+631 |
| 2.4 | Уступите дорогу | II | - | 0+646 | Требуется | 1 | Слева |
| 2.1 | Главная дорога | II | - | 0+882 | Требуется | 1 | Справа |
| 2.4 | Уступите дорогу | II | - | 0+897 | Требуется | 1 | Примыкание слева "Переулок" на 0+900 |
| 2.4 | Уступите дорогу | II | - | 0+901 | Требуется | 1 | Примыкание справа "Переулок" на 0+899 |
| 2.1 | Главная дорога | II | - | 0+916 | Требуется | 1 | Слева |
| 2.1 | Главная дорога | II | - | 1+034 | Требуется | 1 | Справа |
| 2.1 | Главная дорога | II | - | 1+050 | Требуется | 1 | Слева |
| 2.1 | Главная дорога | II | - | 1+124 | Требуется | 1 | Справа |
| 2.1 | Главная дорога | II | - | 1+140 | Требуется | 1 | Слева |
| 2.1 | Главная дорога | II | - | 1+207 | Требуется | 1 | Справа |
| 2.1 | Главная дорога | II | - | 1+222 | Требуется | 1 | Слева |
| 2.4 | Уступите дорогу | II | - | 1+286 | Требуется | 1 | Справа |
| Итого установлено: | | 0 | | | | | |
| Итого требуется: | | 22 | | | | | |
| Итого: | | 22 | | | | | |
| ВСЕГО УСТАНОВЛЕНО: | | 0 | | | | | |
| ВСЕГО ТРЕБУЕТСЯ УСТАНОВИТЬ: | | 22 | | | | | |
| ВСЕГО: | | 22 | | | | | |

Ведомость дорожных знаков

ул. Крупской (участок 2) (км 0+000 - км 0,172) протяж. 0,172 км г. Тогучин

| Номер знака | Наименование знака | Типоразмер знака | Площадь знаков, м ² (для знаков индивидуального проектирования) | Адрес, км+м | Установлено / требуется установить | Количество | Месторасположение |
|-------------|--------------------|------------------|--|-------------|------------------------------------|------------|-------------------|
|-------------|--------------------|------------------|--|-------------|------------------------------------|------------|-------------------|

Предупреждающие знаки

| | | | | | | | |
|---------------------------|------|----|---|-------|-------------|---|-------|
| 1.23 | Дети | II | - | 0+068 | Установлено | 1 | Слева |
| Итого установлено: | | 1 | | | | | |
| Итого требуется: | | 0 | | | | | |
| Итого: | | 1 | | | | | |

Знаки приоритета

| | | | | | | | |
|---------------------------|-----------------|----|---|-------|-----------|---|---|
| 2.1 | Главная дорога | II | - | 0+131 | Требуется | 1 | Справа |
| 2.1 | Главная дорога | II | - | 0+140 | Требуется | 1 | Слева |
| 2.4 | Уступите дорогу | II | - | 0+143 | Требуется | 1 | Примыкание справа "ул. Кирова" на 0+136 |
| 2.4 | Уступите дорогу | II | - | 0+163 | Требуется | 1 | Справа |
| Итого установлено: | | 0 | | | | | |
| Итого требуется: | | 4 | | | | | |
| Итого: | | 4 | | | | | |

Запрещающие знаки

| | | | | | | | |
|---------------------------|---|----|---|-------|-------------|---|--------|
| 3.24 | Ограничение максимальной скорости | II | - | 0+068 | Установлено | 1 | Слева |
| 3.25 | Конец ограничения максимальной скорости | II | - | 0+068 | Установлено | 1 | Справа |
| Итого установлено: | | 2 | | | | | |
| Итого требуется: | | 0 | | | | | |
| Итого: | | 2 | | | | | |

Знаки особых предписаний

| | | | | | | | |
|---------------------------|--------------------|----|---|-------|-------------|---|-------|
| 5.19.1 | Пешеходный переход | II | - | 0+006 | Установлено | 1 | Слева |
| 5.19.2 | Пешеходный переход | II | - | 0+006 | Установлено | 1 | Слева |
| Итого установлено: | | 2 | | | | | |
| Итого требуется: | | 0 | | | | | |
| Итого: | | 2 | | | | | |

Информационные знаки

| | | | | | | | |
|---------------------------|------------------------------|----|---|-------|-------------|---|--------|
| 6.4 | Парковка (парковочное место) | II | - | 0+022 | Установлено | 1 | Справа |
| 6.4 | Парковка (парковочное место) | II | - | 0+084 | Требуется | 1 | Справа |
| Итого установлено: | | 1 | | | | | |
| Итого требуется: | | 1 | | | | | |
| Итого: | | 2 | | | | | |

Знаки дополнительной информации (таблички)

| | | | | | | | |
|------|----------|----|---|-------|-------------|---|--------|
| 8.17 | Инвалиды | II | - | 0+022 | Установлено | 1 | Справа |
|------|----------|----|---|-------|-------------|---|--------|

| | |
|--------------------|---|
| Итого установлено: | 1 |
| Итого требуется: | 0 |
| Итого: | 1 |

| | |
|-----------------------------|----|
| ВСЕГО УСТАНОВЛЕНО: | 7 |
| ВСЕГО ТРЕБУЕТСЯ УСТАНОВИТЬ: | 5 |
| ВСЕГО: | 12 |

Ведомость дорожных знаков

ул. Есенина (км 0+000 - км 0+613) протяж. 0,613 км г. Тогучин

| Номер знака | Наименование знака | Типоразмер знака | Площадь знаков, м ² (для знаков индивидуального проектирования) | Адрес, км+м | Установлено / требуется установить | Количество | Месторасположение |
|-------------|--------------------|------------------|---|-------------|------------------------------------|------------|-------------------|
|-------------|--------------------|------------------|---|-------------|------------------------------------|------------|-------------------|

Знаки приоритета

| | | | | | | | |
|---------------------------|-----------------|----|---|-------|-----------|---|--|
| 2.4 | Уступите дорогу | II | - | 0+007 | Требуется | 1 | Слева |
| 2.4 | Уступите дорогу | II | - | 0+179 | Требуется | 1 | Справа |
| 2.1 | Главная дорога | II | - | 0+194 | Требуется | 1 | Примыкание слева "к ул. Вокзальная" на 0+199 |
| 2.1 | Главная дорога | II | - | 0+204 | Требуется | 1 | Примыкание справа "к ул. Крупской" на 0+199 |
| 2.4 | Уступите дорогу | II | - | 0+218 | Требуется | 1 | Слева |
| 2.1 | Главная дорога | II | - | 0+458 | Требуется | 1 | Справа |
| 2.4 | Уступите дорогу | II | - | 0+470 | Требуется | 1 | Примыкание слева "к ул. Крупской" на 0+475 |
| 2.4 | Уступите дорогу | II | - | 0+479 | Требуется | 1 | Примыкание справа "к ул. Крупской" на 0+475 |
| 2.1 | Главная дорога | II | - | 0+491 | Требуется | 1 | Слева |
| 2.4 | Уступите дорогу | II | - | 0+608 | Требуется | 1 | Справа |
| Итого установлено: | | 0 | | | | | |
| Итого требуется: | | 10 | | | | | |
| Итого: | | 10 | | | | | |

| | |
|-----------------------------|----|
| ВСЕГО УСТАНОВЛЕНО: | 0 |
| ВСЕГО ТРЕБУЕТСЯ УСТАНОВИТЬ: | 10 |
| ВСЕГО: | 10 |

Ведомость дорожных знаков

ул. Железнодорожная (км 0+000 - км 0+867) протяж. 0,867 км г. Тогучин

| Номер знака | Наименование знака | Типоразмер знака | Площадь знаков, м ² (для знаков индивидуального проектирования) | Адрес, км+м | Установлено / требуется установить | Количество | Месторасположение |
|-------------|--------------------|------------------|--|-------------|------------------------------------|------------|-------------------|
|-------------|--------------------|------------------|--|-------------|------------------------------------|------------|-------------------|

Знаки приоритета

| | | | | | | | |
|---------------------------|-----------------|----|---|-------|-------------|---|--|
| 2.4 | Уступите дорогу | II | - | 0+008 | Требуется | 1 | Слева |
| 2.1 | Главная дорога | II | - | 0+094 | Требуется | 1 | Справа |
| 2.1 | Главная дорога | II | - | 0+114 | Требуется | 1 | Слева |
| 2.4 | Уступите дорогу | II | - | 0+246 | Требуется | 1 | Справа |
| 2.4 | Уступите дорогу | II | - | 0+269 | Установлено | 1 | Слева |
| 2.1 | Главная дорога | II | - | 0+395 | Требуется | 1 | Справа |
| 2.1 | Главная дорога | II | - | 0+416 | Требуется | 1 | Слева |
| 2.1 | Главная дорога | II | - | 0+482 | Требуется | 1 | Справа |
| 2.1 | Главная дорога | II | - | 0+502 | Требуется | 1 | Слева |
| 2.1 | Главная дорога | II | - | 0+514 | Требуется | 1 | Справа |
| 2.1 | Главная дорога | II | - | 0+540 | Требуется | 1 | Слева |
| 2.1 | Главная дорога | II | - | 0+614 | Требуется | 1 | Справа |
| 2.1 | Главная дорога | II | - | 0+632 | Требуется | 1 | Справа |
| 2.1 | Главная дорога | II | - | 0+633 | Требуется | 1 | Слева |
| 2.4 | Уступите дорогу | II | - | 0+641 | Требуется | 1 | Примыкание справа "к ул. Железнодорожная" на 0+637 |
| 2.1 | Главная дорога | II | - | 0+650 | Требуется | 1 | Слева |
| 2.4 | Уступите дорогу | II | - | 0+652 | Требуется | 1 | Примыкание справа "к ул. Калинина" на 0+646 |
| 2.1 | Главная дорога | II | - | 0+656 | Требуется | 1 | Справа |
| 2.4 | Уступите дорогу | II | - | 0+665 | Требуется | 1 | Примыкание слева "к ул. Глинки" на 0+663 |
| 2.1 | Главная дорога | II | - | 0+678 | Требуется | 1 | Слева |
| 2.4 | Уступите дорогу | II | - | 0+857 | Требуется | 1 | Справа |
| Итого установлено: | | 1 | | | | | |
| Итого требуется: | | 20 | | | | | |
| Итого: | | 21 | | | | | |

| | |
|------------------------------------|----|
| ВСЕГО УСТАНОВЛЕНО: | 1 |
| ВСЕГО ТРЕБУЕТСЯ УСТАНОВИТЬ: | 20 |
| ВСЕГО: | 21 |

Ведомость дорожных знаков

ул. Пушкина (км 0+000 - км 0+974) протяж. 0,974 км г. Тогучин

| Номер знака | Наименование знака | Типоразмер знака | Площадь знаков, м ² (для знаков индивидуального проектирования) | Адрес, км+м | Установлено / требуется установить | Количество | Месторасположение |
|-------------|--------------------|------------------|--|-------------|------------------------------------|------------|-------------------|
|-------------|--------------------|------------------|--|-------------|------------------------------------|------------|-------------------|

Предупреждающие знаки

| | | | | | | | |
|------|------|----|---|-------|-------------|---|--------|
| 1.23 | Дети | II | - | 0+175 | Установлено | 1 | Справа |
|------|------|----|---|-------|-------------|---|--------|

| | | | | | | | |
|---------------------------|--------------------------|----|---|-------|-------------|---|--------|
| 1.23 | Дети | II | - | 0+208 | Установлено | 1 | Справа |
| 1.17 | Искусственная неровность | II | - | 0+226 | Установлено | 1 | Справа |
| 1.23 | Дети | II | - | 0+226 | Установлено | 1 | Справа |
| 1.23 | Дети | II | - | 0+281 | Установлено | 1 | Слева |
| Итого установлено: | | 5 | | | | | |
| Итого требуется: | | 0 | | | | | |
| Итого: | | 5 | | | | | |

Знаки приоритета

| | | | | | | | |
|---------------------------|----------------------|----|---|-------|-------------|---|--|
| 2.1 | Главная дорога | II | - | 0+004 | Требуется | 1 | Справа |
| 2.1 | Главная дорога | II | - | 0+026 | Требуется | 1 | Слева |
| 2.2 | Конец главной дороги | II | - | 0+147 | Установлено | 1 | Справа |
| 2.4 | Уступите дорогу | II | - | 0+147 | Установлено | 1 | Справа |
| 2.4 | Уступите дорогу | II | - | 0+168 | Требуется | 1 | Слева |
| 2.1 | Главная дорога | II | - | 0+208 | Установлено | 1 | Справа |
| 2.4 | Уступите дорогу | II | - | 0+213 | Требуется | 1 | Примыкание слева "Переулок" на 0+216 |
| 2.4 | Уступите дорогу | II | - | 0+221 | Требуется | 1 | Примыкание справа "Переулок" на 0+217 |
| 2.1 | Главная дорога | II | - | 0+226 | Установлено | 1 | Слева |
| 2.1 | Главная дорога | II | - | 0+330 | Требуется | 1 | Слева |
| 2.1 | Главная дорога | II | - | 0+394 | Требуется | 1 | Справа |
| 2.1 | Главная дорога | II | - | 0+415 | Требуется | 1 | Слева |
| 2.1 | Главная дорога | II | - | 0+446 | Требуется | 1 | Справа |
| 2.4 | Уступите дорогу | II | - | 0+460 | Требуется | 1 | Примыкание справа "к ул. Кирова" на 0+456 |
| 2.1 | Главная дорога | II | - | 0+467 | Требуется | 1 | Слева |
| 2.1 | Главная дорога | II | - | 0+711 | Требуется | 1 | Справа |
| 2.4 | Уступите дорогу | II | - | 0+732 | Требуется | 1 | Примыкание слева "к ул. Калинина" на 0+737 |
| 2.1 | Главная дорога | II | - | 0+746 | Требуется | 1 | Слева |
| 2.1 | Главная дорога | II | - | 0+835 | Требуется | 1 | Справа |
| 2.4 | Уступите дорогу | II | - | 0+863 | Требуется | 1 | Примыкание справа "к ул. Горина" на 0+849 |
| 2.1 | Главная дорога | II | - | 0+866 | Требуется | 1 | Слева |
| 2.4 | Уступите дорогу | II | - | 0+964 | Требуется | 1 | Справа |
| Итого установлено: | | 4 | | | | | |
| Итого требуется: | | 18 | | | | | |
| Итого: | | 22 | | | | | |

Запрещающие знаки

| | | | | | | | |
|------|---|----|---|-------|-------------|---|--------|
| 3.24 | Ограничение максимальной скорости | II | - | 0+175 | Установлено | 1 | Справа |
| 3.24 | Ограничение максимальной скорости | II | - | 0+226 | Установлено | 1 | Справа |
| 3.25 | Конец ограничения максимальной скорости | II | - | 0+226 | Установлено | 1 | Слева |
| 3.24 | Ограничение максимальной скорости | II | - | 0+281 | Установлено | 1 | Слева |

| | |
|---------------------------|---|
| Итого установлено: | 4 |
| Итого требуется: | 0 |
| Итого: | 4 |

Знаки особых предписаний

| | | | | | | | |
|---------------------------|--|----|---|-------|-------------|---|----------------------------|
| 5.16 | Место остановки автобуса и (или) троллейбуса | I | - | 0+079 | Требуется | 1 | Слева |
| 5.16 | Место остановки автобуса и (или) троллейбуса | I | - | 0+079 | Требуется | 1 | Слева |
| 5.19.1 | Пешеходный переход | II | - | 0+150 | Установлено | 1 | Справа |
| 5.19.2 | Пешеходный переход | II | - | 0+150 | Установлено | 1 | Справа |
| 5.19.1 | Пешеходный переход | II | - | 0+154 | Установлено | 1 | Слева |
| 5.19.2 | Пешеходный переход | II | - | 0+154 | Установлено | 1 | Слева |
| 5.20 | Искусственная неровность | II | - | 0+242 | Установлено | 1 | Справа |
| 5.19.1 | Пешеходный переход | II | - | 0+252 | Установлено | 1 | Справа |
| 5.19.2 | Пешеходный переход | II | - | 0+252 | Установлено | 1 | Справа |
| 5.19.1 | Пешеходный переход | II | - | 0+256 | Установлено | 1 | Слева |
| 5.19.2 | Пешеходный переход | II | - | 0+256 | Установлено | 1 | Слева |
| 5.20 | Искусственная неровность | II | - | 0+281 | Установлено | 1 | Слева |
| 5.19.1 | Пешеходный переход | II | - | 0+317 | Установлено | 1 | Примыкание справа на 0+323 |
| 5.19.2 | Пешеходный переход | II | - | 0+317 | Установлено | 1 | Примыкание справа на 0+323 |
| Итого установлено: | | 12 | | | | | |
| Итого требуется: | | 2 | | | | | |
| Итого: | | 14 | | | | | |

Информационные знаки

| | | | | | | | |
|---------------------------|------------------------------|----|---|-------|-------------|---|--------|
| 6.4 | Парковка (парковочное место) | II | - | 0+106 | Требуется | 1 | Справа |
| 6.4 | Парковка (парковочное место) | II | - | 0+126 | Требуется | 1 | Слева |
| 6.4 | Парковка (парковочное место) | II | - | 0+180 | Требуется | 1 | Слева |
| 6.4 | Парковка (парковочное место) | II | - | 0+262 | Установлено | 1 | Справа |
| 6.4 | Парковка (парковочное место) | II | - | 0+275 | Установлено | 1 | Справа |
| 6.4 | Парковка (парковочное место) | II | - | 0+367 | Установлено | 1 | Справа |
| 6.4 | Парковка (парковочное место) | II | - | 0+437 | Требуется | 1 | Слева |
| Итого установлено: | | 3 | | | | | |
| Итого требуется: | | 4 | | | | | |
| Итого: | | 7 | | | | | |

Знаки дополнительной информации (таблички)

| | | | | | | | |
|-------|---|----|---|-------|-----------|---|--------|
| 8.13 | Направление главной дороги | II | - | 0+004 | Требуется | 1 | Справа |
| 8.13 | Направление главной дороги | II | - | 0+026 | Требуется | 1 | Слева |
| 8.6.7 | Способ постановки транспортного средства на стоянку | II | - | 0+106 | Требуется | 1 | Справа |

| | | | | | | | |
|---------------------------|---|----|---|-------|-------------|---|--------|
| 8.6.1 | Способ постановки транспортного средства на стоянку | II | - | 0+126 | Требуется | 1 | Слева |
| 8.6.5 | Способ постановки транспортного средства на стоянку | II | - | 0+180 | Требуется | 1 | Слева |
| 8.2.1 | Зона действия | II | - | 0+208 | Установлено | 1 | Справа |
| 8.17 | Инвалиды | II | - | 0+262 | Установлено | 1 | Справа |
| 8.17 | Инвалиды | II | - | 0+367 | Установлено | 1 | Справа |
| 8.6.5 | Способ постановки транспортного средства на стоянку | II | - | 0+437 | Требуется | 1 | Слева |
| Итого установлено: | | 3 | | | | | |
| Итого требуется: | | 6 | | | | | |
| Итого: | | 9 | | | | | |

| | |
|------------------------------------|----|
| ВСЕГО УСТАНОВЛЕНО: | 31 |
| ВСЕГО ТРЕБУЕТСЯ УСТАНОВИТЬ: | 30 |
| ВСЕГО: | 61 |

Ведомость дорожных знаков

ул. Ломоносова (км 0+000 - км 2+187) протяж. 2,187 км г. Тогучин

| Номер знака | Наименование знака | Типоразмер знака | Площадь знаков, м ² (для знаков индивидуального проектирования) | Адрес, км+м | Установлено / требуется установить | Количество | Месторасположение |
|------------------------------|---------------------------|------------------|--|-------------|------------------------------------|------------|-------------------|
| Предупреждающие знаки | | | | | | | |
| 1.8 | Светофорное регулирование | II | - | 0+118 | Установлено | 1 | Справа |
| 1.8 | Светофорное регулирование | II | - | 0+251 | Установлено | 1 | Слева |
| Итого установлено: | | 2 | | | | | |
| Итого требуется: | | 0 | | | | | |
| Итого: | | 2 | | | | | |

Знаки приоритета

| | | | | | | | |
|-----|-----------------|----|---|-------|-------------|---|------------------------------------|
| 2.4 | Уступите дорогу | II | - | 0+001 | Установлено | 1 | Безымянная ось Слева |
| 2.4 | Уступите дорогу | II | - | 0+010 | Требуется | 1 | Безымянная ось Слева |
| 2.1 | Главная дорога | II | - | 0+032 | Установлено | 1 | Слева |
| 2.4 | Уступите дорогу | II | - | 0+042 | Требуется | 1 | Примыкание справа на 0+039 |
| 2.1 | Главная дорога | II | - | 0+458 | Установлено | 1 | Справа |
| 2.4 | Уступите дорогу | II | - | 0+481 | Требуется | 1 | Примыкание справа на 0+472 |
| 2.1 | Главная дорога | II | - | 0+482 | Требуется | 1 | Слева |
| 2.1 | Главная дорога | II | - | 0+546 | Требуется | 1 | Слева |
| 2.4 | Уступите дорогу | II | - | 0+548 | Установлено | 1 | Примыкание справа "к АЗС" на 0+547 |

| | | | | | | | |
|---------------------------|-----------------|----|---|-------|-------------|---|---|
| 2.1 | Главная дорога | II | - | 0+561 | Требуется | 1 | Примыкание справа на 0+574 |
| 2.1 | Главная дорога | II | - | 0+582 | Установлено | 1 | Примыкание слева на 0+575 |
| 2.1 | Главная дорога | II | - | 0+883 | Установлено | 1 | Справа |
| 2.4 | Уступите дорогу | II | - | 0+900 | Установлено | 1 | Примыкание справа "к ул. Лермонтова" на 0+897 |
| 2.1 | Главная дорога | II | - | 0+904 | Установлено | 1 | Справа |
| 2.1 | Главная дорога | II | - | 0+908 | Установлено | 1 | Слева |
| 2.1 | Главная дорога | II | - | 0+930 | Установлено | 1 | Слева |
| 2.1 | Главная дорога | II | - | 1+128 | Установлено | 1 | Справа |
| 2.4 | Уступите дорогу | II | - | 1+146 | Установлено | 1 | Примыкание справа "к ул. Лермонтова" на 1+143 |
| 2.4 | Уступите дорогу | II | - | 1+152 | Установлено | 1 | Примыкание слева "к ул. Нагорная" на 1+156 |
| 2.1 | Главная дорога | II | - | 1+168 | Установлено | 1 | Слева |
| 2.1 | Главная дорога | II | - | 1+538 | Установлено | 1 | Справа |
| 2.1 | Главная дорога | II | - | 1+566 | Установлено | 1 | Слева |
| 2.1 | Главная дорога | II | - | 1+607 | Установлено | 1 | Слева |
| Итого установлено: | | 17 | | | | | |
| Итого требуется: | | 6 | | | | | |
| Итого: | | 23 | | | | | |

Запрещающие знаки

| | | | | | | | |
|------|-----------------------------------|----|---|-------|-------------|---|----------------------------|
| 3.1 | Въезд запрещён | II | - | 0+013 | Требуется | 1 | Справа |
| 3.24 | Ограничение максимальной скорости | II | - | 0+067 | Установлено | 1 | Примыкание справа на 0+059 |
| 3.27 | Остановка запрещена | II | - | 0+067 | Установлено | 1 | Примыкание справа на 0+059 |
| 3.13 | Ограничение высоты | II | - | 0+089 | Требуется | 1 | Справа |
| 3.14 | Ограничение ширины | II | - | 0+089 | Требуется | 1 | Справа |
| 3.27 | Остановка запрещена | II | - | 0+142 | Требуется | 1 | Слева |
| 3.13 | Ограничение высоты | II | - | 0+150 | Требуется | 1 | На разделительной |
| 3.14 | Ограничение ширины | II | - | 0+150 | Требуется | 1 | На разделительной |
| 3.13 | Ограничение высоты | II | - | 0+210 | Требуется | 1 | Слева |
| 3.14 | Ограничение ширины | II | - | 0+210 | Требуется | 1 | Слева |
| 3.27 | Остановка запрещена | II | - | 0+243 | Установлено | 1 | Справа |
| 3.13 | Ограничение высоты | II | - | 0+395 | Требуется | 1 | Слева |
| 3.14 | Ограничение ширины | II | - | 0+395 | Требуется | 1 | Слева |
| 3.24 | Ограничение максимальной скорости | II | - | 0+428 | Установлено | 1 | Слева |
| 3.27 | Остановка запрещена | II | - | 0+428 | Установлено | 1 | Слева |
| 3.27 | Остановка запрещена | II | - | 0+458 | Установлено | 1 | Справа |
| 3.13 | Ограничение высоты | II | - | 0+485 | Требуется | 1 | Слева |
| 3.14 | Ограничение ширины | II | - | 0+485 | Требуется | 1 | Слева |

| | | | | | | | |
|---------------------------|----------------|----|---|-------|-------------|---|------------------------------------|
| 3.1 | Въезд запрещён | II | - | 0+548 | Установлено | 1 | Примыкание справа "к АЗС" на 0+547 |
| Итого установлено: | | 7 | | | | | |
| Итого требуется: | | 12 | | | | | |
| Итого: | | 19 | | | | | |

Предписывающие знаки

| | | | | | | | |
|---------------------------|-------------------------------------|----|---|-------|-------------|---|--|
| 4.1.3 | Движение налево | II | - | 0+001 | Установлено | 1 | Безымянная ось Слева |
| 4.1.2 | Движение направо | II | - | 0+003 | Требуется | 1 | Слева |
| 4.2.3 | Объезд препятствия справа или слева | II | - | 0+026 | Установлено | 1 | Безымянная ось Примыкание справа на 0+039 |
| 4.1.4 | Движение прямо или направо | II | - | 0+063 | Требуется | 1 | Слева |
| 4.2.1 | Объезд препятствия справа | II | - | 0+139 | Установлено | 1 | На разделительной |
| 4.2.1 | Объезд препятствия справа | II | - | 0+220 | Установлено | 1 | На разделительной |
| 4.1.4 | Движение прямо или направо | II | - | 0+458 | Установлено | 1 | Справа |
| 4.2.2 | Объезд препятствия слева | II | - | 0+481 | Требуется | 1 | Примыкание справа на 0+472 |
| 4.2.2 | Объезд препятствия слева | II | - | 0+560 | Установлено | 1 | Слева |
| Итого установлено: | | 6 | | | | | |
| Итого требуется: | | 3 | | | | | |
| Итого: | | 9 | | | | | |

Знаки особых предписаний

| | | | | | | | |
|--------|--|----|---|-------|-------------|---|--------|
| 5.19.1 | Пешеходный переход | II | - | 0+527 | Требуется | 1 | Справа |
| 5.19.2 | Пешеходный переход | II | - | 0+527 | Установлено | 1 | Справа |
| 5.19.1 | Пешеходный переход | II | - | 0+612 | Установлено | 1 | Справа |
| 5.19.2 | Пешеходный переход | II | - | 0+612 | Установлено | 1 | Справа |
| 5.19.1 | Пешеходный переход | II | - | 0+616 | Установлено | 1 | Слева |
| 5.19.2 | Пешеходный переход | II | - | 0+616 | Установлено | 1 | Слева |
| 5.19.1 | Пешеходный переход | II | - | 0+904 | Установлено | 1 | Справа |
| 5.19.2 | Пешеходный переход | II | - | 0+904 | Установлено | 1 | Справа |
| 5.19.1 | Пешеходный переход | II | - | 0+908 | Установлено | 1 | Слева |
| 5.19.2 | Пешеходный переход | II | - | 0+908 | Установлено | 1 | Слева |
| 5.19.1 | Пешеходный переход | II | - | 1+128 | Установлено | 1 | Справа |
| 5.19.2 | Пешеходный переход | II | - | 1+128 | Установлено | 1 | Справа |
| 5.19.1 | Пешеходный переход | II | - | 1+132 | Установлено | 1 | Слева |
| 5.19.2 | Пешеходный переход | II | - | 1+132 | Установлено | 1 | Слева |
| 5.16 | Место остановки автобуса и (или) троллейбуса | I | - | 1+422 | Установлено | 1 | Слева |
| 5.16 | Место остановки автобуса и (или) троллейбуса | I | - | 1+478 | Установлено | 1 | Справа |
| 5.16 | Место остановки автобуса и (или) троллейбуса | I | - | 1+478 | Установлено | 1 | Справа |

| | | | | | | | |
|---------------------------|--------------------|----|---|-------|-------------|---|--------|
| 5.19.1 | Пешеходный переход | II | - | 1+538 | Установлено | 1 | Справа |
| 5.19.2 | Пешеходный переход | II | - | 1+538 | Установлено | 1 | Справа |
| 5.19.1 | Пешеходный переход | II | - | 1+542 | Установлено | 1 | Слева |
| 5.19.2 | Пешеходный переход | II | - | 1+542 | Установлено | 1 | Слева |
| 5.19.1 | Пешеходный переход | II | - | 1+562 | Установлено | 1 | Справа |
| 5.19.2 | Пешеходный переход | II | - | 1+562 | Установлено | 1 | Справа |
| 5.19.1 | Пешеходный переход | II | - | 1+566 | Установлено | 1 | Слева |
| 5.19.2 | Пешеходный переход | II | - | 1+566 | Установлено | 1 | Слева |
| Итого установлено: | | 24 | | | | | |
| Итого требуется: | | 1 | | | | | |
| Итого: | | 25 | | | | | |

Знаки сервиса

| | | | | | | | |
|---------------------------|-------------------|----|---|-------|-------------|---|-------|
| 7.5 | Мойка автомобилей | II | - | 0+742 | Установлено | 1 | Слева |
| Итого установлено: | | 1 | | | | | |
| Итого требуется: | | 0 | | | | | |
| Итого: | | 1 | | | | | |

Знаки дополнительной информации (таблички)

| | | | | | | | |
|--------|----------------------------|----|---|-------|-------------|---|---|
| 8.13 | Направление главной дороги | II | - | 0+010 | Требуется | 1 | Безымянная ось Слева |
| 8.22.3 | Препятствие | II | - | 0+026 | Установлено | 1 | Безымянная ось Примыкание справа на 0+039 |
| 8.13 | Направление главной дороги | II | - | 0+032 | Установлено | 1 | Слева |
| 8.22.1 | Препятствие | II | - | 0+139 | Установлено | 1 | На разделительной |
| 8.24 | Работает эвакуатор | II | - | 0+142 | Требуется | 1 | Слева |
| 8.22.1 | Препятствие | II | - | 0+220 | Установлено | 1 | На разделительной |
| 8.24 | Работает эвакуатор | II | - | 0+243 | Установлено | 1 | Справа |
| 8.24 | Работает эвакуатор | II | - | 0+428 | Установлено | 1 | Слева |
| 8.13 | Направление главной дороги | II | - | 0+458 | Установлено | 1 | Справа |
| 8.24 | Работает эвакуатор | II | - | 0+458 | Установлено | 1 | Справа |
| 8.13 | Направление главной дороги | II | - | 0+481 | Требуется | 1 | Примыкание справа на 0+472 |
| 8.22.2 | Препятствие | II | - | 0+481 | Требуется | 1 | Примыкание справа на 0+472 |
| 8.13 | Направление главной дороги | II | - | 0+482 | Требуется | 1 | Слева |
| 8.13 | Направление главной дороги | II | - | 0+546 | Требуется | 1 | Слева |
| 8.22.2 | Препятствие | II | - | 0+560 | Установлено | 1 | Слева |
| 8.13 | Направление главной дороги | II | - | 0+561 | Требуется | 1 | Примыкание справа на 0+574 |
| 8.13 | Направление главной дороги | II | - | 0+582 | Установлено | 1 | Примыкание слева на 0+575 |

| | |
|--------------------|----|
| Итого установлено: | 10 |
| Итого требуется: | 7 |
| Итого: | 17 |

| | |
|-----------------------------|----|
| ВСЕГО УСТАНОВЛЕНО: | 67 |
| ВСЕГО ТРЕБУЕТСЯ УСТАНОВИТЬ: | 29 |
| ВСЕГО: | 96 |

Ведомость дорожных знаков

ул. Бригадная (участок 1) (км 0+000 - км 0+190) протяж. 0,190 км г. Тогучин

| Номер знака | Наименование знака | Типоразмер знака | Площадь знаков, м ² (для знаков индивидуального проектирования) | Адрес, км+м | Установлено / требуется установить | Количество | Месторасположение |
|-------------|--------------------|------------------|--|-------------|------------------------------------|------------|-------------------|
|-------------|--------------------|------------------|--|-------------|------------------------------------|------------|-------------------|

Предупреждающие знаки

| | | | | | | | |
|---------------------------|--------------------------|----|---|-------|-----------|---|--------|
| 1.23 | Дети | II | - | 0+011 | Требуется | 1 | Справа |
| 1.17 | Искусственная неровность | II | - | 0+026 | Требуется | 1 | Справа |
| 1.23 | Дети | II | - | 0+036 | Требуется | 1 | Справа |
| 1.23 | Дети | II | - | 0+091 | Требуется | 1 | Слева |
| 1.17 | Искусственная неровность | II | - | 0+116 | Требуется | 1 | Слева |
| 1.23 | Дети | II | - | 0+156 | Требуется | 1 | Слева |
| Итого установлено: | | 0 | | | | | |
| Итого требуется: | | 6 | | | | | |
| Итого: | | 6 | | | | | |

Знаки приоритета

| | | | | | | | |
|---------------------------|-----------------|----|---|-------|-------------|---|--------|
| 2.4 | Уступите дорогу | II | - | 0+003 | Требуется | 1 | Слева |
| 2.1 | Главная дорога | II | - | 0+036 | Требуется | 1 | Справа |
| 2.1 | Главная дорога | II | - | 0+066 | Требуется | 1 | Слева |
| 2.4 | Уступите дорогу | II | - | 0+180 | Установлено | 1 | Справа |
| Итого установлено: | | 1 | | | | | |
| Итого требуется: | | 3 | | | | | |
| Итого: | | 4 | | | | | |

Запрещающие знаки

| | | | | | | | |
|---------------------------|-----------------------------------|----|---|-------|-----------|---|--------|
| 3.24 | Ограничение максимальной скорости | II | - | 0+011 | Требуется | 1 | Справа |
| 3.24 | Ограничение максимальной скорости | II | - | 0+026 | Требуется | 1 | Справа |
| 3.24 | Ограничение максимальной скорости | II | - | 0+116 | Требуется | 1 | Слева |
| 3.24 | Ограничение максимальной скорости | II | - | 0+156 | Требуется | 1 | Слева |
| Итого установлено: | | 0 | | | | | |
| Итого требуется: | | 4 | | | | | |
| Итого: | | 4 | | | | | |

Знаки особых предписаний

| | | | | | | | |
|------|--------------------------|----|---|-------|-----------|---|-------|
| 5.20 | Искусственная неровность | II | - | 0+051 | Требуется | 1 | Слева |
|------|--------------------------|----|---|-------|-----------|---|-------|

| | | | | | | | |
|---------------------------|--------------------------|----|---|-------|-----------|---|--------|
| 5.20 | Искусственная неровность | II | - | 0+051 | Требуется | 1 | Справа |
| 5.19.1 | Пешеходный переход | II | - | 0+061 | Требуется | 1 | Справа |
| 5.19.2 | Пешеходный переход | II | - | 0+061 | Требуется | 1 | Справа |
| 5.19.1 | Пешеходный переход | II | - | 0+066 | Требуется | 1 | Слева |
| 5.19.2 | Пешеходный переход | II | - | 0+066 | Требуется | 1 | Слева |
| 5.20 | Искусственная неровность | II | - | 0+076 | Требуется | 1 | Слева |
| 5.20 | Искусственная неровность | II | - | 0+076 | Требуется | 1 | Справа |
| Итого установлено: | | 0 | | | | | |
| Итого требуется: | | 8 | | | | | |
| Итого: | | 8 | | | | | |

Знаки дополнительной информации (таблички)

| | | | | | | | |
|---------------------------|-----------------------|----|---|-------|-----------|---|--------|
| 8.1.1 | Расстояние до объекта | II | - | 0+026 | Требуется | 1 | Справа |
| 8.2.1 | Зона действия | II | - | 0+036 | Требуется | 1 | Справа |
| 8.2.1 | Зона действия | II | - | 0+091 | Требуется | 1 | Слева |
| 8.1.1 | Расстояние до объекта | II | - | 0+116 | Требуется | 1 | Слева |
| Итого установлено: | | 0 | | | | | |
| Итого требуется: | | 4 | | | | | |
| Итого: | | 4 | | | | | |

| | |
|------------------------------------|----|
| ВСЕГО УСТАНОВЛЕНО: | 1 |
| ВСЕГО ТРЕБУЕТСЯ УСТАНОВИТЬ: | 25 |
| ВСЕГО: | 26 |

Ведомость дорожных знаков

ул. Бригадная (участок 2) (км 0+000 - км 0+190) протяж. 0,190 км г. Тогучин

| Номер знака | Наименование знака | Типоразмер знака | Площадь знаков, м ² (для знаков индивидуального проектирования) | Адрес, км+м | Установлено / требуется установить | Количество | Месторасположение |
|-------------|--------------------|------------------|--|-------------|------------------------------------|------------|-------------------|
|-------------|--------------------|------------------|--|-------------|------------------------------------|------------|-------------------|

Знаки приоритета

| | | | | | | | |
|-----|-----------------|----|---|-------|-----------|---|--|
| 2.4 | Уступите дорогу | II | - | 0+003 | Требуется | 1 | Слева |
| 2.4 | Уступите дорогу | II | - | 0+188 | Требуется | 1 | Справа |
| 2.4 | Уступите дорогу | II | - | 0+212 | Требуется | 1 | Слева |
| 2.1 | Главная дорога | II | - | 0+492 | Требуется | 1 | Справа |
| 2.4 | Уступите дорогу | II | - | 0+499 | Требуется | 1 | Примыкание слева "к ул. Свердлова" на 0+503 |
| 2.4 | Уступите дорогу | II | - | 0+507 | Требуется | 1 | Примыкание справа "к ул. Чернышевского" на 0+503 |
| 2.1 | Главная дорога | II | - | 0+514 | Требуется | 1 | Слева |
| 2.1 | Главная дорога | II | - | 0+794 | Требуется | 1 | Справа |
| 2.4 | Уступите дорогу | II | - | 0+800 | Требуется | 1 | Примыкание слева "к ул. Свердлова" на 0+804 |

| | | | | | | | |
|---------------------------|-----------------|----|---|-------|-----------|---|--|
| 2.4 | Уступите дорогу | II | - | 0+808 | Требуется | 1 | Примыкание справа "к ул. Чернышевского" на 0+804 |
| 2.1 | Главная дорога | II | - | 0+813 | Требуется | 1 | Слева |
| 2.1 | Главная дорога | II | - | 0+937 | Требуется | 1 | Справа |
| 2.1 | Главная дорога | II | - | 0+954 | Требуется | 1 | Слева |
| 2.4 | Уступите дорогу | II | - | 1+028 | Требуется | 1 | Справа |
| Итого установлено: | | 0 | | | | | |
| Итого требуется: | | 14 | | | | | |
| Итого: | | 14 | | | | | |

| | |
|------------------------------------|----|
| ВСЕГО УСТАНОВЛЕНО: | 0 |
| ВСЕГО ТРЕБУЕТСЯ УСТАНОВИТЬ: | 14 |
| ВСЕГО: | 14 |

Ведомость дорожных знаков

ул. Бригадная (участок 3) (км 0+000 - км 0+190) протяж. 0,190 км г. Тогучин

| Номер знака | Наименование знака | Типоразмер знака | Площадь знаков, м ² (для знаков индивидуального проектирования) | Адрес, км+м | Установлено / требуется установить | Количество | Месторасположение |
|-------------|--------------------|------------------|--|-------------|------------------------------------|------------|-------------------|
|-------------|--------------------|------------------|--|-------------|------------------------------------|------------|-------------------|

Знаки приоритета

| | | | | | | | |
|---------------------------|-----------------|----|---|-------|-------------|---|---|
| 2.1 | Главная дорога | II | - | 0+020 | Требуется | 1 | Справа |
| 2.4 | Уступите дорогу | II | - | 0+039 | Требуется | 1 | Примыкание справа "к ул. Вокзальная" на 0+035 |
| 2.1 | Главная дорога | II | - | 0+051 | Требуется | 1 | Слева |
| 2.1 | Главная дорога | II | - | 0+159 | Требуется | 1 | Справа |
| 2.1 | Главная дорога | II | - | 0+186 | Требуется | 1 | Слева |
| 2.4 | Уступите дорогу | II | - | 0+349 | Требуется | 1 | Примыкание слева "съезд" на 0+355 |
| 2.4 | Уступите дорогу | II | - | 0+350 | Установлено | 1 | Справа |
| Итого установлено: | | 1 | | | | | |
| Итого требуется: | | 6 | | | | | |
| Итого: | | 7 | | | | | |

Информационные знаки

| | | | | | | | |
|---------------------------|------------------------------|----|---|-------|-----------|---|--------|
| 6.4 | Парковка (парковочное место) | II | - | 0+263 | Требуется | 1 | Справа |
| Итого установлено: | | 0 | | | | | |
| Итого требуется: | | 1 | | | | | |
| Итого: | | 1 | | | | | |

Знаки дополнительной информации (таблички)

| | | | | | | | |
|------|----------------------------|----|---|-------|-----------|---|-----------------------------------|
| 8.13 | Направление главной дороги | II | - | 0+349 | Требуется | 1 | Примыкание слева "съезд" на 0+355 |
|------|----------------------------|----|---|-------|-----------|---|-----------------------------------|

| | | | | | | | |
|------------------------------------|----------------------------|----|---|-------|-------------|---|--------|
| 8.13 | Направление главной дороги | II | - | 0+350 | Установлено | 1 | Справа |
| Итого установлено: | | 1 | | | | | |
| Итого требуется: | | 1 | | | | | |
| Итого: | | 2 | | | | | |
| ВСЕГО УСТАНОВЛЕНО: | | 2 | | | | | |
| ВСЕГО ТРЕБУЕТСЯ УСТАНОВИТЬ: | | 8 | | | | | |
| ВСЕГО: | | 10 | | | | | |

Ведомость дорожных знаков

ул. Никитина (км 0+000 - км 0+922) протяж. 0,922 км г. Тогучин

| Номер знака | Наименование знака | Типоразмер знака | Площадь знаков, м ² (для знаков индивидуального проектирования) | Адрес, км+м | Установлено / требуется установить | Количество | Месторасположение |
|---------------------------|--------------------|------------------|---|-------------|------------------------------------|------------|--|
| Знаки приоритета | | | | | | | |
| 2.4 | Уступите дорогу | II | - | 0+005 | Требуется | 1 | Слева |
| 2.1 | Главная дорога | II | - | 0+176 | Требуется | 1 | Справа |
| 2.4 | Уступите дорогу | II | - | 0+198 | Требуется | 1 | Примыкание слева "ул. Калинина" на 0+199 |
| 2.1 | Главная дорога | II | - | 0+210 | Требуется | 1 | Слева |
| 2.1 | Главная дорога | II | - | 0+303 | Требуется | 1 | Справа |
| 2.4 | Уступите дорогу | II | - | 0+318 | Требуется | 1 | Примыкание справа "к ул. Железнодорожная" на 0+314 |
| 2.1 | Главная дорога | II | - | 0+322 | Требуется | 1 | Слева |
| 2.4 | Уступите дорогу | II | - | 0+360 | Требуется | 1 | Справа |
| 2.4 | Уступите дорогу | II | - | 0+382 | Требуется | 1 | Слева |
| 2.4 | Уступите дорогу | II | - | 0+656 | Требуется | 1 | Справа |
| 2.1 | Главная дорога | II | - | 0+673 | Требуется | 1 | Примыкание слева "к ул. Крупской" на 0+677 |
| 2.1 | Главная дорога | II | - | 0+684 | Требуется | 1 | Примыкание справа "к ул. Глинки" на 0+679 |
| 2.4 | Уступите дорогу | II | - | 0+697 | Требуется | 1 | Слева |
| 2.4 | Уступите дорогу | II | - | 0+901 | Требуется | 1 | Справа |
| 2.1 | Главная дорога | II | - | 0+913 | Требуется | 1 | Примыкание слева "к ул. Крупской" на 0+918 |
| 2.1 | Главная дорога | II | - | 0+921 | Требуется | 1 | Примыкание справа "к ул. Глинки" на 0+917 |
| Итого установлено: | | 0 | | | | | |
| Итого требуется: | | 16 | | | | | |
| Итого: | | 16 | | | | | |

| | |
|------------------------------------|----|
| ВСЕГО УСТАНОВЛЕНО: | 0 |
| ВСЕГО ТРЕБУЕТСЯ УСТАНОВИТЬ: | 16 |
| ВСЕГО: | 16 |

Ведомость дорожных знаков

ул. Целинная (км 0+000 - км 0+474) протяж. 0,474 км г. Тогучин

| Номер знака | Наименование знака | Типоразмер знака | Площадь знаков, м ² (для знаков индивидуального проектирования) | Адрес, км+м | Установлено / требуется установить | Количество | Месторасположение |
|-------------|--------------------|------------------|---|-------------|------------------------------------|------------|-------------------|
|-------------|--------------------|------------------|---|-------------|------------------------------------|------------|-------------------|

Знаки приоритета

| | | | | | | | |
|---------------------------|-----------------|----|---|-------|-------------|---|---------------------------------------|
| 2.4 | Уступите дорогу | II | - | 0+008 | Установлено | 1 | Слева |
| 2.1 | Главная дорога | II | - | 0+086 | Требуется | 1 | Справа |
| 2.4 | Уступите дорогу | II | - | 0+109 | Требуется | 1 | Примыкание справа "Переулок" на 0+104 |
| 2.1 | Главная дорога | II | - | 0+116 | Требуется | 1 | Слева |
| 2.1 | Главная дорога | II | - | 0+144 | Требуется | 1 | Справа |
| 2.4 | Уступите дорогу | II | - | 0+150 | Требуется | 1 | Примыкание слева "Переулок" на 0+154 |
| 2.1 | Главная дорога | II | - | 0+171 | Требуется | 1 | Слева |
| 2.1 | Главная дорога | II | - | 0+280 | Требуется | 1 | Справа |
| 2.1 | Главная дорога | II | - | 0+313 | Требуется | 1 | Слева |
| 2.1 | Главная дорога | II | - | 0+365 | Требуется | 1 | Справа |
| 2.1 | Главная дорога | II | - | 0+387 | Требуется | 1 | Слева |
| 2.1 | Главная дорога | II | - | 0+465 | Требуется | 1 | Справа |
| Итого установлено: | | 1 | | | | | |
| Итого требуется: | | 11 | | | | | |
| Итого: | | 12 | | | | | |

Информационные знаки

| | | | | | | | |
|---------------------------|------------------------------|----|---|-------|-----------|---|--------|
| 6.4 | Парковка (парковочное место) | II | - | 0+020 | Требуется | 1 | Справа |
| Итого установлено: | | 0 | | | | | |
| Итого требуется: | | 1 | | | | | |
| Итого: | | 1 | | | | | |

| | |
|------------------------------------|----|
| ВСЕГО УСТАНОВЛЕНО: | 1 |
| ВСЕГО ТРЕБУЕТСЯ УСТАНОВИТЬ: | 12 |
| ВСЕГО: | 13 |

Ведомость дорожных знаков

ул. Маяковского (км 0+000 - км 0+535) протяж. 0,535 км г. Тогучин

| Номер знака | Наименование знака | Типоразмер знака | Площадь знаков, м ² (для знаков индивидуального проектирования) | Адрес, км+м | Установлено / требуется установить | Количество | Месторасположение |
|-------------|--------------------|------------------|--|-------------|------------------------------------|------------|-------------------|
|-------------|--------------------|------------------|--|-------------|------------------------------------|------------|-------------------|

Предупреждающие знаки

| | | | | | | | |
|---------------------------|------|----|---|-------|-------------|---|--------|
| 1.23 | Дети | II | - | 0+274 | Установлено | 1 | Справа |
| 1.23 | Дети | II | - | 0+327 | Установлено | 1 | Справа |
| 1.23 | Дети | II | - | 0+403 | Установлено | 1 | Слева |
| 1.23 | Дети | II | - | 0+428 | Установлено | 1 | Слева |
| Итого установлено: | | 4 | | | | | |
| Итого требуется: | | 0 | | | | | |
| Итого: | | 4 | | | | | |

Знаки приоритета

| | | | | | | | |
|---------------------------|-----------------|----|---|-------|-----------|---|---|
| 2.4 | Уступите дорогу | II | - | 0+009 | Требуется | 1 | Слева |
| 2.1 | Главная дорога | II | - | 0+248 | Требуется | 1 | Справа |
| 2.4 | Уступите дорогу | II | - | 0+257 | Требуется | 1 | Примыкание слева "к ул. Мира" на 0+261 |
| 2.4 | Уступите дорогу | II | - | 0+266 | Требуется | 1 | Примыкание справа "к ул. Коллективная" на 0+262 |
| 2.1 | Главная дорога | II | - | 0+274 | Требуется | 1 | Слева |
| 2.1 | Главная дорога | II | - | 0+426 | Требуется | 1 | Справа |
| 2.4 | Уступите дорогу | II | - | 0+450 | Требуется | 1 | Слева |
| 2.4 | Уступите дорогу | II | - | 0+532 | Требуется | 1 | Справа |
| Итого установлено: | | 0 | | | | | |
| Итого требуется: | | 8 | | | | | |
| Итого: | | 8 | | | | | |

Запрещающие знаки

| | | | | | | | |
|---------------------------|---|----|---|-------|-------------|---|--------|
| 3.24 | Ограничение максимальной скорости | II | - | 0+274 | Установлено | 1 | Справа |
| 3.25 | Конец ограничения максимальной скорости | II | - | 0+326 | Требуется | 1 | Слева |
| 3.24 | Ограничение максимальной скорости | II | - | 0+327 | Установлено | 1 | Справа |
| 3.24 | Ограничение максимальной скорости | II | - | 0+403 | Установлено | 1 | Слева |
| 3.25 | Конец ограничения максимальной скорости | II | - | 0+403 | Требуется | 1 | Справа |
| 3.24 | Ограничение максимальной скорости | II | - | 0+428 | Установлено | 1 | Слева |
| Итого установлено: | | 4 | | | | | |
| Итого требуется: | | 2 | | | | | |
| Итого: | | 6 | | | | | |

Знаки особых предписаний

| | | | | | | | |
|--------|--------------------|----|---|-------|-------------|---|--------|
| 5.19.1 | Пешеходный переход | II | - | 0+371 | Установлено | 1 | Справа |
| 5.19.2 | Пешеходный переход | II | - | 0+371 | Установлено | 1 | Справа |
| 5.19.1 | Пешеходный переход | II | - | 0+378 | Установлено | 1 | Слева |
| 5.19.2 | Пешеходный переход | II | - | 0+378 | Установлено | 1 | Слева |

| | |
|---------------------------|---|
| Итого установлено: | 4 |
| Итого требуется: | 0 |
| Итого: | 4 |

Знаки дополнительной информации (таблички)

| | | | | | | | |
|---------------------------|----------------------------|----|---|-------|-------------|---|--------|
| 8.2.1 | Зона действия | II | - | 0+327 | Установлено | 1 | Справа |
| 8.2.1 | Зона действия | II | - | 0+403 | Установлено | 1 | Слева |
| 8.13 | Направление главной дороги | II | - | 0+426 | Требуется | 1 | Справа |
| 8.13 | Направление главной дороги | II | - | 0+450 | Требуется | 1 | Слева |
| Итого установлено: | | 2 | | | | | |
| Итого требуется: | | 2 | | | | | |
| Итого: | | 4 | | | | | |

| | |
|------------------------------------|----|
| ВСЕГО УСТАНОВЛЕНО: | 14 |
| ВСЕГО ТРЕБУЕТСЯ УСТАНОВИТЬ: | 12 |
| ВСЕГО: | 26 |

Ведомость дорожных знаков

пер. Безымянный (км 0+000 - км 0+325) протяж. 0,325 км г. Тогучин

| Номер знака | Наименование знака | Типоразмер знака | Площадь знаков, м ² (для знаков индивидуального проектирования) | Адрес, км+м | Установлено / требуется установить | Количество | Месторасположение |
|---------------------------|--------------------|------------------|---|-------------|------------------------------------|------------|---------------------------------------|
| Знаки приоритета | | | | | | | |
| 2.4 | Уступите дорогу | II | - | 0+004 | Установлено | 1 | Слева |
| 2.1 | Главная дорога | II | - | 0+005 | Требуется | 1 | Справа |
| 2.4 | Уступите дорогу | II | - | 0+019 | Требуется | 1 | Примыкание справа "Переулок" на 0+015 |
| 2.1 | Главная дорога | II | - | 0+025 | Требуется | 1 | Слева |
| 2.1 | Главная дорога | II | - | 0+045 | Требуется | 1 | Справа |
| 2.4 | Уступите дорогу | II | - | 0+062 | Требуется | 1 | Примыкание справа "Переулок" на 0+056 |
| 2.1 | Главная дорога | II | - | 0+068 | Требуется | 1 | Слева |
| 2.1 | Главная дорога | II | - | 0+110 | Требуется | 1 | Справа |
| 2.1 | Главная дорога | II | - | 0+130 | Требуется | 1 | Слева |
| 2.1 | Главная дорога | II | - | 0+167 | Требуется | 1 | Справа |
| 2.1 | Главная дорога | II | - | 0+188 | Требуется | 1 | Слева |
| 2.1 | Главная дорога | II | - | 0+242 | Требуется | 1 | Справа |
| 2.1 | Главная дорога | II | - | 0+270 | Требуется | 1 | Слева |
| 2.1 | Главная дорога | II | - | 0+322 | Требуется | 1 | Справа |
| Итого установлено: | | 1 | | | | | |
| Итого требуется: | | 13 | | | | | |
| Итого: | | 14 | | | | | |

Знаки дополнительной информации (таблички)

| | | | | | | | |
|------|----------------------------|----|---|-------|-----------|---|--------|
| 8.13 | Направление главной дороги | II | - | 0+322 | Требуется | 1 | Справа |
|------|----------------------------|----|---|-------|-----------|---|--------|

| | |
|--------------------|---|
| Итого установлено: | 0 |
| Итого требуется: | 1 |
| Итого: | 1 |

| | |
|-----------------------------|----|
| ВСЕГО УСТАНОВЛЕНО: | 1 |
| ВСЕГО ТРЕБУЕТСЯ УСТАНОВИТЬ: | 14 |
| ВСЕГО: | 15 |

Ведомость дорожных знаков

ул. Мира (км 0+000 - км 0+452) протяж. 0,452 км г. Тогучин

| Номер знака | Наименование знака | Типоразмер знака | Площадь знаков, м ² (для знаков индивидуального проектирования) | Адрес, км+м | Установлено / требуется установить | Количество | Месторасположение |
|-------------|--------------------|------------------|---|-------------|------------------------------------|------------|-------------------|
|-------------|--------------------|------------------|---|-------------|------------------------------------|------------|-------------------|

Знаки приоритета

| | | | | | | | |
|---------------------------|-----------------|----|---|-------|-----------|---|---|
| 2.4 | Уступите дорогу | II | - | 0+013 | Требуется | 1 | Слева |
| 2.1 | Главная дорога | II | - | 0+184 | Требуется | 1 | Справа |
| 2.4 | Уступите дорогу | II | - | 0+189 | Требуется | 1 | Примыкание слева "к ул. Маяковского" на 0+194 |
| 2.4 | Уступите дорогу | II | - | 0+202 | Требуется | 1 | Примыкание справа "к ул. Некрасова" на 0+197 |
| 2.1 | Главная дорога | II | - | 0+208 | Требуется | 1 | Слева |
| 2.4 | Уступите дорогу | II | - | 0+447 | Требуется | 1 | Справа |
| Итого установлено: | | 0 | | | | | |
| Итого требуется: | | 6 | | | | | |
| Итого: | | 6 | | | | | |

| | |
|------------------------------------|---|
| ВСЕГО УСТАНОВЛЕНО: | 0 |
| ВСЕГО ТРЕБУЕТСЯ УСТАНОВИТЬ: | 6 |
| ВСЕГО: | 6 |

Ведомость дорожных знаков

ул. Лермонтова (участок 1) (км 0+000 - км 0+982) протяж. 1,257 км г. Тогучин

| Номер знака | Наименование знака | Типоразмер знака | Площадь знаков, м ² (для знаков индивидуального проектирования) | Адрес, км+м | Установлено / требуется установить | Количество | Месторасположение |
|-------------|--------------------|------------------|---|-------------|------------------------------------|------------|-------------------|
|-------------|--------------------|------------------|---|-------------|------------------------------------|------------|-------------------|

Знаки приоритета

| | | | | | | | |
|-----|-----------------|----|---|-------|-----------|---|--|
| 2.4 | Уступите дорогу | II | - | 0+010 | Требуется | 1 | Слева |
| 2.1 | Главная дорога | II | - | 0+367 | Требуется | 1 | Справа |
| 2.4 | Уступите дорогу | II | - | 0+375 | Требуется | 1 | Примыкание слева "к ул. Ломоносова" на 0+379 |
| 2.1 | Главная дорога | II | - | 0+397 | Требуется | 1 | Слева |

| | | | | | | | |
|---------------------------|-----------------|----|---|-------|-------------|---|--|
| 2.1 | Главная дорога | II | - | 0+604 | Требуется | 1 | Справа |
| 2.4 | Уступите дорогу | II | - | 0+622 | Требуется | 1 | Примыкание слева "к ул. Ломоносова" на 0+625 |
| 2.4 | Уступите дорогу | II | - | 0+628 | Требуется | 1 | Примыкание справа "Переулок" на 0+624 |
| 2.1 | Главная дорога | II | - | 0+638 | Требуется | 1 | Слева |
| 2.4 | Уступите дорогу | II | - | 0+969 | Установлено | 1 | Справа |
| Итого установлено: | | 1 | | | | | |
| Итого требуется: | | 8 | | | | | |
| Итого: | | 9 | | | | | |

Предписывающие знаки

| | | | | | | | |
|---------------------------|------------------|----|---|-------|-----------|---|-------|
| 4.1.2 | Движение направо | II | - | 0+010 | Требуется | 1 | Слева |
| Итого установлено: | | 0 | | | | | |
| Итого требуется: | | 1 | | | | | |
| Итого: | | 1 | | | | | |

| | |
|------------------------------------|----|
| ВСЕГО УСТАНОВЛЕНО: | 1 |
| ВСЕГО ТРЕБУЕТСЯ УСТАНОВИТЬ: | 9 |
| ВСЕГО: | 10 |

Ведомость дорожных знаков

ул. Лермонтова (участок 2) (км 0+000 - км 0+708) протяж. 0,874 км г. Тогучин

| Номер знака | Наименование знака | Типоразмер знака | Площадь знаков, м ² (для знаков индивидуального проектирования) | Адрес, км+м | Установлено / требуется установить | Количество | Месторасположение |
|-------------|--------------------|------------------|--|-------------|------------------------------------|------------|-------------------|
|-------------|--------------------|------------------|--|-------------|------------------------------------|------------|-------------------|

Знаки приоритета

| | | | | | | | |
|-----|-----------------|----|---|-------|-------------|---|---|
| 2.4 | Уступите дорогу | II | - | 0+005 | Установлено | 1 | Слева |
| 2.1 | Главная дорога | II | - | 0+228 | Требуется | 1 | Справа |
| 2.4 | Уступите дорогу | II | - | 0+238 | Требуется | 1 | Примыкание слева "Переулок" на 0+241 |
| 2.1 | Главная дорога | II | - | 0+260 | Требуется | 1 | Слева |
| 2.1 | Главная дорога | II | - | 0+424 | Требуется | 1 | Справа |
| 2.4 | Уступите дорогу | II | - | 0+446 | Требуется | 1 | Примыкание справа "к ул. Боровлянка" на 0+441 |
| 2.1 | Главная дорога | II | - | 0+459 | Требуется | 1 | Слева |
| 2.1 | Главная дорога | II | - | 0+698 | Требуется | 1 | Справа |
| 2.1 | Главная дорога | II | - | 0+709 | Требуется | 1 | Примыкание слева "к ул. Ломоносова" на 0+710 |
| 2.4 | Уступите дорогу | II | - | 0+711 | Требуется | 1 | Примыкание справа "Переулок" на 0+710 |

| | |
|---------------------------|----|
| Итого установлено: | 1 |
| Итого требуется: | 9 |
| Итого: | 10 |

Знаки дополнительной информации (таблички)

| | | | | | | | |
|---------------------------|----------------------------|----|---|-------|-----------|---|--|
| 8.13 | Направление главной дороги | II | - | 0+698 | Требуется | 1 | Справа |
| 8.13 | Направление главной дороги | II | - | 0+709 | Требуется | 1 | Примыкание слева "к ул. Ломоносова" на 0+710 |
| Итого установлено: | | 0 | | | | | |
| Итого требуется: | | 2 | | | | | |
| Итого: | | 2 | | | | | |

| | |
|------------------------------------|----|
| ВСЕГО УСТАНОВЛЕНО: | 1 |
| ВСЕГО ТРЕБУЕТСЯ УСТАНОВИТЬ: | 11 |
| ВСЕГО: | 12 |

Ведомость дорожных знаков

ул. Вокзальная (км 0+000 - км 2+135) протяж. 2,135 км г. Тогучин

| Номер знака | Наименование знака | Типоразмер знака | Площадь знаков, м ² (для знаков индивидуального проектирования) | Адрес, км+м | Установлено / требуется установить | Количество | Месторасположение |
|-------------|--------------------|------------------|---|-------------|------------------------------------|------------|-------------------|
|-------------|--------------------|------------------|---|-------------|------------------------------------|------------|-------------------|

Предупреждающие знаки

| | | | | | | | |
|---------------------------|--------------------------|----|---|-------|-------------|---|--------|
| 1.23 | Дети | II | - | 0+693 | Установлено | 1 | Справа |
| 1.17 | Искусственная неровность | II | - | 0+715 | Установлено | 1 | Справа |
| 1.23 | Дети | II | - | 0+741 | Установлено | 1 | Справа |
| 1.23 | Дети | II | - | 0+823 | Требуется | 1 | Слева |
| 1.17 | Искусственная неровность | II | - | 0+862 | Установлено | 1 | Слева |
| 1.23 | Дети | II | - | 0+906 | Установлено | 1 | Слева |
| 1.17 | Искусственная неровность | II | - | 0+986 | Требуется | 1 | Справа |
| 1.17 | Искусственная неровность | II | - | 1+197 | Требуется | 1 | Слева |
| 1.23 | Дети | II | - | 1+298 | Требуется | 1 | Справа |
| 1.17 | Искусственная неровность | II | - | 1+348 | Требуется | 1 | Справа |
| 1.23 | Дети | II | - | 1+372 | Требуется | 1 | Справа |
| 1.23 | Дети | II | - | 1+427 | Требуется | 1 | Слева |
| 1.17 | Искусственная неровность | II | - | 1+452 | Требуется | 1 | Слева |
| 1.23 | Дети | II | - | 1+502 | Требуется | 1 | Слева |
| Итого установлено: | | 5 | | | | | |
| Итого требуется: | | 9 | | | | | |
| Итого: | | 14 | | | | | |

Знаки приоритета

| | | | | | | | |
|-----|-----------------|----|---|-------|-----------|---|--------|
| 2.4 | Уступите дорогу | II | - | 0+031 | Требуется | 1 | Справа |
| 2.1 | Главная дорога | II | - | 0+050 | Требуется | 1 | Слева |

| | | | | | | | |
|-----|-----------------|----|---|-------|-------------|---|---|
| 2.4 | Уступите дорогу | II | - | 0+202 | Установлено | 1 | Примыкание слева "ул. Бригадная" на 0+218 |
| 2.1 | Главная дорога | II | - | 0+207 | Требуется | 1 | Справа |
| 2.1 | Главная дорога | II | - | 0+225 | Требуется | 1 | Слева |
| 2.4 | Уступите дорогу | II | - | 0+247 | Требуется | 1 | Примыкание слева на 0+253 |
| 2.4 | Уступите дорогу | II | - | 0+271 | Требуется | 1 | Примыкание справа "К АЗС" на 0+278 |
| 2.4 | Уступите дорогу | II | - | 0+323 | Требуется | 1 | Слева |
| 2.4 | Уступите дорогу | II | - | 0+337 | Установлено | 1 | Примыкание слева "к ул. Бригадная" на 0+341 |
| 2.4 | Уступите дорогу | II | - | 0+366 | Установлено | 1 | Слева |
| 2.1 | Главная дорога | II | - | 0+401 | Установлено | 1 | Справа |
| 2.4 | Уступите дорогу | II | - | 0+420 | Установлено | 1 | Примыкание справа на 0+415 |
| 2.1 | Главная дорога | II | - | 0+426 | Требуется | 1 | Слева |
| 2.1 | Главная дорога | II | - | 0+497 | Требуется | 1 | Справа |
| 2.4 | Уступите дорогу | II | - | 0+508 | Требуется | 1 | Справа |
| 2.1 | Главная дорога | II | - | 0+520 | Требуется | 1 | Слева |
| 2.1 | Главная дорога | II | - | 0+561 | Требуется | 1 | Справа |
| 2.4 | Уступите дорогу | II | - | 0+562 | Требуется | 1 | Примыкание слева "Въезд во двор" на 0+565 |
| 2.4 | Уступите дорогу | II | - | 0+572 | Требуется | 1 | Примыкание справа "Въезд во двор" на 0+566 |
| 2.1 | Главная дорога | II | - | 0+575 | Требуется | 1 | Слева |
| 2.1 | Главная дорога | II | - | 0+669 | Установлено | 1 | Справа |
| 2.1 | Главная дорога | II | - | 0+696 | Установлено | 1 | Слева |
| 2.4 | Уступите дорогу | II | - | 0+866 | Требуется | 1 | Примыкание слева на 0+872 |
| 2.1 | Главная дорога | II | - | 0+869 | Установлено | 1 | Справа |
| 2.4 | Уступите дорогу | II | - | 0+887 | Установлено | 1 | Примыкание справа на 0+880 |
| 2.1 | Главная дорога | II | - | 0+890 | Требуется | 1 | Слева |
| 2.1 | Главная дорога | II | - | 1+070 | Требуется | 1 | Слева |
| 2.1 | Главная дорога | II | - | 1+086 | Установлено | 1 | Слева |
| 2.1 | Главная дорога | II | - | 1+241 | Установлено | 1 | Справа |
| 2.1 | Главная дорога | II | - | 1+372 | Требуется | 1 | Справа |
| 2.4 | Уступите дорогу | II | - | 1+382 | Установлено | 1 | Примыкание слева "к ул. Чернышевского" на 1+388 |
| 2.4 | Уступите дорогу | II | - | 1+385 | Установлено | 1 | Примыкание справа "к ул. Есенина" на 1+380 |
| 2.1 | Главная дорога | II | - | 1+402 | Требуется | 1 | Слева |

| | | | | | | | |
|---------------------------|----------------------|----|---|-------|-------------|---|---|
| 2.1 | Главная дорога | II | - | 1+655 | Требуется | 1 | Справа |
| 2.4 | Уступите дорогу | II | - | 1+664 | Требуется | 1 | Примыкание слева "к ул. Чернышевского" на 1+669 |
| 2.4 | Уступите дорогу | II | - | 1+671 | Установлено | 1 | Примыкание справа "к ул. Есенина" на 1+666 |
| 2.1 | Главная дорога | II | - | 1+681 | Установлено | 1 | Слева |
| 2.1 | Главная дорога | II | - | 1+796 | Установлено | 1 | Справа |
| 2.1 | Главная дорога | II | - | 1+816 | Установлено | 1 | Слева |
| 2.1 | Главная дорога | II | - | 1+886 | Установлено | 1 | Справа |
| 2.1 | Главная дорога | II | - | 1+908 | Установлено | 1 | Слева |
| 2.1 | Главная дорога | II | - | 2+044 | Установлено | 1 | Справа |
| 2.4 | Уступите дорогу | II | - | 2+054 | Установлено | 1 | Примыкание слева "ул. Гагарина" на 2+057 |
| 2.1 | Главная дорога | II | - | 2+067 | Установлено | 1 | Слева |
| 2.2 | Конец главной дороги | II | - | 2+118 | Установлено | 1 | Справа |
| 2.4 | Уступите дорогу | II | - | 2+118 | Установлено | 1 | Справа |
| 2.1 | Главная дорога | II | - | 2+131 | Требуется | 1 | Слева |
| Итого установлено: | | 24 | | | | | |
| Итого требуется: | | 23 | | | | | |
| Итого: | | 47 | | | | | |

Запрещающие знаки

| | | | | | | | |
|---------------------------|-----------------------------------|----|---|-------|-------------|---|--------|
| 3.24 | Ограничение максимальной скорости | II | - | 0+693 | Установлено | 1 | Справа |
| 3.24 | Ограничение максимальной скорости | II | - | 0+715 | Установлено | 1 | Справа |
| 3.24 | Ограничение максимальной скорости | II | - | 0+862 | Установлено | 1 | Слева |
| 3.24 | Ограничение максимальной скорости | II | - | 0+906 | Установлено | 1 | Слева |
| 3.24 | Ограничение максимальной скорости | II | - | 0+986 | Требуется | 1 | Справа |
| 3.24 | Ограничение максимальной скорости | II | - | 1+197 | Требуется | 1 | Слева |
| 3.24 | Ограничение максимальной скорости | II | - | 1+298 | Требуется | 1 | Справа |
| 3.24 | Ограничение максимальной скорости | II | - | 1+348 | Требуется | 1 | Справа |
| 3.24 | Ограничение максимальной скорости | II | - | 1+452 | Требуется | 1 | Слева |
| 3.24 | Ограничение максимальной скорости | II | - | 1+502 | Требуется | 1 | Слева |
| Итого установлено: | | 4 | | | | | |
| Итого требуется: | | 6 | | | | | |
| Итого: | | 10 | | | | | |

Предписывающие знаки

| | | | | | | | |
|-------|----------------------------|----|---|-------|-----------|---|------------------------------------|
| 4.2.1 | Объезд препятствия справа | II | - | 0+263 | Требуется | 1 | Слева |
| 4.1.4 | Движение прямо или направо | II | - | 0+271 | Требуется | 1 | Примыкание справа "К АЗС" на 0+278 |

| | | | | | | | |
|---------------------------|-------------------------------------|----|---|-------|-----------|---|------------------------------------|
| 4.2.3 | Объезд препятствия справа или слева | II | - | 0+280 | Требуется | 1 | Примыкание справа "К АЗС" на 0+278 |
| 4.1.4 | Движение прямо или направо | II | - | 0+323 | Требуется | 1 | Слева |
| Итого установлено: | | 0 | | | | | |
| Итого требуется: | | 4 | | | | | |
| Итого: | | 4 | | | | | |

Знаки особых предписаний

| | | | | | | | |
|--------|--|----|---|-------|-------------|---|---|
| 5.19.1 | Пешеходный переход | II | - | 0+311 | Требуется | 1 | Слева |
| 5.19.2 | Пешеходный переход | II | - | 0+311 | Требуется | 1 | Слева |
| 5.19.1 | Пешеходный переход | II | - | 0+337 | Установлено | 1 | Примыкание слева "к ул. Бригадная" на 0+341 |
| 5.19.2 | Пешеходный переход | II | - | 0+337 | Установлено | 1 | Примыкание слева "к ул. Бригадная" на 0+341 |
| 5.19.1 | Пешеходный переход | II | - | 0+347 | Установлено | 1 | Примыкание слева "к ул. Бригадная" на 0+341 |
| 5.19.2 | Пешеходный переход | II | - | 0+347 | Установлено | 1 | Примыкание слева "к ул. Бригадная" на 0+341 |
| 5.19.1 | Пешеходный переход | II | - | 0+366 | Установлено | 1 | Слева |
| 5.19.2 | Пешеходный переход | II | - | 0+366 | Установлено | 1 | Слева |
| 5.19.1 | Пешеходный переход | II | - | 0+370 | Установлено | 1 | Примыкание справа на 0+361 |
| 5.19.2 | Пешеходный переход | II | - | 0+370 | Установлено | 1 | Примыкание справа на 0+361 |
| 5.15.1 | Направления движения по полосам | II | - | 0+376 | Требуется | 1 | Слева |
| 5.16 | Место остановки автобуса и (или) троллейбуса | I | - | 0+386 | Установлено | 1 | Справа |
| 5.16 | Место остановки автобуса и (или) троллейбуса | I | - | 0+386 | Установлено | 1 | Справа |
| 5.16 | Место остановки автобуса и (или) троллейбуса | I | - | 0+408 | Установлено | 1 | Слева |
| 5.16 | Место остановки автобуса и (или) троллейбуса | I | - | 0+408 | Установлено | 1 | Слева |
| 5.15.3 | Начало полосы | II | - | 0+426 | Требуется | 1 | Слева |
| 5.16 | Место остановки автобуса и (или) троллейбуса | I | - | 0+670 | Установлено | 1 | Слева |
| 5.16 | Место остановки автобуса и (или) троллейбуса | I | - | 0+670 | Установлено | 1 | Слева |
| 5.19.1 | Пешеходный переход | II | - | 0+673 | Установлено | 1 | Справа |
| 5.19.2 | Пешеходный переход | II | - | 0+673 | Установлено | 1 | Справа |
| 5.19.1 | Пешеходный переход | II | - | 0+678 | Установлено | 1 | Слева |
| 5.19.2 | Пешеходный переход | II | - | 0+678 | Установлено | 1 | Слева |

| | | | | | | | |
|---------------------------|--|----|---|-------|-------------|---|--------|
| 5.20 | Искусственная неровность | II | - | 0+770 | Установлено | 1 | Справа |
| 5.19.1 | Пешеходный переход | II | - | 0+776 | Установлено | 1 | Справа |
| 5.19.2 | Пешеходный переход | II | - | 0+776 | Установлено | 1 | Справа |
| 5.19.1 | Пешеходный переход | II | - | 0+780 | Установлено | 1 | Слева |
| 5.19.2 | Пешеходный переход | II | - | 0+780 | Установлено | 1 | Слева |
| 5.20 | Искусственная неровность | II | - | 0+785 | Установлено | 1 | Слева |
| 5.19.1 | Пешеходный переход | II | - | 1+087 | Установлено | 1 | Справа |
| 5.19.2 | Пешеходный переход | II | - | 1+087 | Установлено | 1 | Справа |
| 5.19.1 | Пешеходный переход | II | - | 1+091 | Установлено | 1 | Слева |
| 5.19.2 | Пешеходный переход | II | - | 1+091 | Установлено | 1 | Слева |
| 5.16 | Место остановки автобуса и (или) троллейбуса | I | - | 1+101 | Установлено | 1 | Справа |
| 5.16 | Место остановки автобуса и (или) троллейбуса | I | - | 1+101 | Установлено | 1 | Справа |
| 5.16 | Место остановки автобуса и (или) троллейбуса | I | - | 1+130 | Установлено | 1 | Слева |
| 5.16 | Место остановки автобуса и (или) троллейбуса | I | - | 1+130 | Установлено | 1 | Слева |
| 5.19.1 | Пешеходный переход | II | - | 1+398 | Требуется | 1 | Справа |
| 5.19.2 | Пешеходный переход | II | - | 1+398 | Требуется | 1 | Справа |
| 5.20 | Искусственная неровность | II | - | 1+398 | Требуется | 1 | Справа |
| 5.19.1 | Пешеходный переход | II | - | 1+402 | Требуется | 1 | Слева |
| 5.19.2 | Пешеходный переход | II | - | 1+402 | Требуется | 1 | Слева |
| 5.20 | Искусственная неровность | II | - | 1+402 | Требуется | 1 | Слева |
| 5.16 | Место остановки автобуса и (или) троллейбуса | I | - | 1+528 | Установлено | 1 | Слева |
| 5.16 | Место остановки автобуса и (или) троллейбуса | I | - | 1+528 | Установлено | 1 | Слева |
| 5.19.1 | Пешеходный переход | II | - | 2+037 | Требуется | 1 | Справа |
| 5.19.2 | Пешеходный переход | II | - | 2+037 | Требуется | 1 | Справа |
| 5.19.1 | Пешеходный переход | II | - | 2+041 | Требуется | 1 | Слева |
| 5.19.2 | Пешеходный переход | II | - | 2+041 | Требуется | 1 | Слева |
| Итого установлено: | | 34 | | | | | |
| Итого требуется: | | 14 | | | | | |
| Итого: | | 48 | | | | | |

Информационные знаки

| | | | | | | | |
|-----|------------------------------|----|---|-------|-------------|---|--------|
| 6.4 | Парковка (парковочное место) | II | - | 0+552 | Требуется | 1 | Справа |
| 6.4 | Парковка (парковочное место) | II | - | 0+617 | Установлено | 1 | Справа |
| 6.4 | Парковка (парковочное место) | II | - | 1+058 | Требуется | 1 | Справа |
| 6.4 | Парковка (парковочное место) | II | - | 1+112 | Требуется | 1 | Слева |
| 6.4 | Парковка (парковочное место) | II | - | 1+225 | Требуется | 1 | Справа |
| 6.4 | Парковка (парковочное место) | II | - | 1+729 | Требуется | 1 | Слева |
| 6.4 | Парковка (парковочное место) | II | - | 2+087 | Требуется | 1 | Слева |

| | |
|---------------------------|---|
| Итого установлено: | 1 |
| Итого требуется: | 6 |
| Итого: | 7 |

Знаки сервиса

| | | | | | | | |
|---------------------------|-------------------|----|---|-------|-------------|---|--------|
| 7.5 | Мойка автомобилей | II | - | 0+443 | Установлено | 1 | Слева |
| 7.5 | Мойка автомобилей | II | - | 0+869 | Установлено | 1 | Справа |
| 7.5 | Мойка автомобилей | II | - | 0+916 | Установлено | 1 | Слева |
| Итого установлено: | | 3 | | | | | |
| Итого требуется: | | 0 | | | | | |
| Итого: | | 3 | | | | | |

Знаки дополнительной информации (таблички)

| | | | | | | | |
|---------------------------|---|----|---|-------|-------------|---|------------------------------------|
| 8.13 | Направление главной дороги | II | - | 0+031 | Требуется | 1 | Справа |
| 8.13 | Направление главной дороги | II | - | 0+050 | Требуется | 1 | Слева |
| 8.13 | Направление главной дороги | II | - | 0+247 | Требуется | 1 | Примыкание слева на 0+253 |
| 8.22.1 | Препятствие | II | - | 0+263 | Требуется | 1 | Слева |
| 8.13 | Направление главной дороги | II | - | 0+271 | Требуется | 1 | Примыкание справа "К АЗС" на 0+278 |
| 8.22.3 | Препятствие | II | - | 0+280 | Требуется | 1 | Примыкание справа "К АЗС" на 0+278 |
| 8.13 | Направление главной дороги | II | - | 0+323 | Требуется | 1 | Слева |
| 8.6.5 | Способ постановки транспортного средства на стоянку | II | - | 0+552 | Требуется | 1 | Справа |
| 8.17 | Инвалиды | II | - | 0+617 | Установлено | 1 | Справа |
| 8.6.5 | Способ постановки транспортного средства на стоянку | II | - | 1+058 | Требуется | 1 | Справа |
| 8.6.5 | Способ постановки транспортного средства на стоянку | II | - | 1+112 | Требуется | 1 | Слева |
| 8.6.5 | Способ постановки транспортного средства на стоянку | II | - | 1+225 | Требуется | 1 | Справа |
| 8.1.1 | Расстояние до объекта | II | - | 1+348 | Требуется | 1 | Справа |
| 8.2.1 | Зона действия | II | - | 1+372 | Требуется | 1 | Справа |
| 8.2.1 | Зона действия | II | - | 1+427 | Требуется | 1 | Слева |
| 8.1.1 | Расстояние до объекта | II | - | 1+452 | Требуется | 1 | Слева |
| 8.6.5 | Способ постановки транспортного средства на стоянку | II | - | 1+729 | Требуется | 1 | Слева |
| 8.6.5 | Способ постановки транспортного средства на стоянку | II | - | 2+087 | Требуется | 1 | Слева |
| Итого установлено: | | 1 | | | | | |
| Итого требуется: | | 17 | | | | | |
| Итого: | | 18 | | | | | |

| | |
|------------------------------------|-----|
| ВСЕГО УСТАНОВЛЕНО: | 72 |
| ВСЕГО ТРЕБУЕТСЯ УСТАНОВИТЬ: | 79 |
| ВСЕГО: | 151 |

Ведомость дорожных знаков

ул. Линейная (участок 1) (км 0+000 - км 0+355) протяж. 0,355 км г. Тогучин

| Номер знака | Наименование знака | Типоразмер знака | Площадь знаков, м ² (для знаков индивидуального проектирования) | Адрес, км+м | Установлено / требуется установить | Количество | Месторасположение |
|---------------------------|--------------------|------------------|---|-------------|------------------------------------|------------|---|
| Знаки приоритета | | | | | | | |
| 2.1 | Главная дорога | II | - | 0+001 | Требуется | 1 | Справа |
| 2.4 | Уступите дорогу | II | - | 0+002 | Требуется | 1 | Примыкание слева "к ул. Свердлова" на 0+008 |
| 2.1 | Главная дорога | II | - | 0+028 | Требуется | 1 | Слева |
| 2.4 | Уступите дорогу | II | - | 0+345 | Установлено | 1 | Справа |
| Итого установлено: | | 1 | | | | | |
| Итого требуется: | | 3 | | | | | |
| Итого: | | 4 | | | | | |

Информационные знаки

| | | | | | | | |
|---------------------------|------------------------------|----|---|-------|-----------|---|-------|
| 6.4 | Парковка (парковочное место) | II | - | 0+109 | Требуется | 1 | Слева |
| Итого установлено: | | 0 | | | | | |
| Итого требуется: | | 1 | | | | | |
| Итого: | | 1 | | | | | |

| | |
|------------------------------------|---|
| ВСЕГО УСТАНОВЛЕНО: | 1 |
| ВСЕГО ТРЕБУЕТСЯ УСТАНОВИТЬ: | 4 |
| ВСЕГО: | 5 |

Ведомость дорожных знаков

ул. Линейная (участок 2) (км 0+000 - км 1+011) протяж. 1,011 км г. Тогучин

| Номер знака | Наименование знака | Типоразмер знака | Площадь знаков, м ² (для знаков индивидуального проектирования) | Адрес, км+м | Установлено / требуется установить | Количество | Месторасположение |
|-------------------------|--------------------|------------------|---|-------------|------------------------------------|------------|---|
| Знаки приоритета | | | | | | | |
| 2.4 | Уступите дорогу | II | - | 0+013 | Требуется | 1 | Слева |
| 2.1 | Главная дорога | II | - | 0+514 | Требуется | 1 | Справа |
| 2.1 | Главная дорога | II | - | 0+537 | Требуется | 1 | Слева |
| 2.4 | Уступите дорогу | II | - | 0+538 | Требуется | 1 | Примыкание справа "ул. Промышленная" на 0+527 |
| 2.1 | Главная дорога | II | - | 0+556 | Требуется | 1 | Справа |

| | | | | | | | |
|---------------------------|----------------|----|---|-------|-----------|---|-------|
| 2.1 | Главная дорога | II | - | 0+575 | Требуется | 1 | Слева |
| Итого установлено: | | 0 | | | | | |
| Итого требуется: | | 6 | | | | | |
| Итого: | | 6 | | | | | |

Запрещающие знаки

| | | | | | | | |
|---------------------------|---|----|---|-------|-------------|---|--------|
| 3.4 | Движение грузовых автомобилей запрещено | II | - | 0+013 | Установлено | 1 | Справа |
| 3.1 | Въезд запрещён | II | - | 0+856 | Установлено | 1 | Справа |
| Итого установлено: | | 2 | | | | | |
| Итого требуется: | | 0 | | | | | |
| Итого: | | 2 | | | | | |

Информационные знаки

| | | | | | | | |
|---------------------------|------------------------------|----|---|-------|-------------|---|--------|
| 6.4 | Парковка (парковочное место) | II | - | 0+201 | Требуется | 1 | Слева |
| 6.4 | Парковка (парковочное место) | II | - | 0+683 | Требуется | 1 | Слева |
| 6.4 | Парковка (парковочное место) | II | - | 0+998 | Установлено | 1 | Справа |
| Итого установлено: | | 1 | | | | | |
| Итого требуется: | | 2 | | | | | |
| Итого: | | 3 | | | | | |

| | |
|------------------------------------|----|
| ВСЕГО УСТАНОВЛЕНО: | 3 |
| ВСЕГО ТРЕБУЕТСЯ УСТАНОВИТЬ: | 8 |
| ВСЕГО: | 11 |

Ведомость дорожных знаков

ул. Кирпичная (участок 1) (км 0+000 - км 0+831) протяж. 0,831 км г. Тогучин

| Номер знака | Наименование знака | Типоразмер знака | Площадь знаков, м ² (для знаков индивидуального проектирования) | Адрес, км+м | Установлено / требуется установить | Количество | Месторасположение |
|-------------|--------------------|------------------|--|-------------|------------------------------------|------------|-------------------|
|-------------|--------------------|------------------|--|-------------|------------------------------------|------------|-------------------|

Знаки приоритета

| | | | | | | | |
|-----|-----------------|----|---|-------|-----------|---|--|
| 2.1 | Главная дорога | II | - | 0+002 | Требуется | 1 | Слева |
| 2.1 | Главная дорога | II | - | 0+070 | Требуется | 1 | Справа |
| 2.1 | Главная дорога | II | - | 0+113 | Требуется | 1 | Слева |
| 2.1 | Главная дорога | II | - | 0+229 | Требуется | 1 | Справа |
| 2.1 | Главная дорога | II | - | 0+254 | Требуется | 1 | Слева |
| 2.1 | Главная дорога | II | - | 0+273 | Требуется | 1 | Справа |
| 2.4 | Уступите дорогу | II | - | 0+292 | Требуется | 1 | Примыкание справа на 0+287 |
| 2.1 | Главная дорога | II | - | 0+298 | Требуется | 1 | Слева |
| 2.1 | Главная дорога | II | - | 0+499 | Требуется | 1 | Справа |
| 2.1 | Главная дорога | II | - | 0+515 | Требуется | 1 | Слева |
| 2.1 | Главная дорога | II | - | 0+528 | Требуется | 1 | Слева |
| 2.1 | Главная дорога | II | - | 0+689 | Требуется | 1 | Справа |
| 2.4 | Уступите дорогу | II | - | 0+702 | Требуется | 1 | Примыкание слева "к ул. Боровлянка" на 0+706 |

| | | | | | | | |
|---------------------------|-----------------|----|---|-------|-------------|---|---|
| 2.4 | Уступите дорогу | II | - | 0+710 | Требуется | 1 | Примыкание справа "к ул. Дзержинского" на 0+706 |
| 2.1 | Главная дорога | II | - | 0+722 | Требуется | 1 | Слева |
| 2.4 | Уступите дорогу | II | - | 0+823 | Установлено | 1 | Справа |
| Итого установлено: | | 1 | | | | | |
| Итого требуется: | | 15 | | | | | |
| Итого: | | 16 | | | | | |

Запрещающие знаки

| | | | | | | | |
|---------------------------|---|----|---|-------|-------------|---|--------|
| 3.12 | Ограничение массы, приходящейся на ось транспортного средства | II | - | 0+156 | Установлено | 1 | Справа |
| 3.12 | Ограничение массы, приходящейся на ось транспортного средства | II | - | 0+231 | Установлено | 1 | Слева |
| Итого установлено: | | 2 | | | | | |
| Итого требуется: | | 0 | | | | | |
| Итого: | | 2 | | | | | |

Информационные знаки

| | | | | | | | |
|---------------------------|------------------------------|----|---|-------|-----------|---|--------|
| 6.4 | Парковка (парковочное место) | II | - | 0+086 | Требуется | 1 | Справа |
| Итого установлено: | | 0 | | | | | |
| Итого требуется: | | 1 | | | | | |
| Итого: | | 1 | | | | | |

Знаки дополнительной информации (таблички)

| | | | | | | | |
|---------------------------|----------------------------|----|---|-------|-----------|---|--------|
| 8.13 | Направление главной дороги | II | - | 0+002 | Требуется | 1 | Слева |
| 8.17 | Инвалиды | II | - | 0+086 | Требуется | 1 | Справа |
| Итого установлено: | | 0 | | | | | |
| Итого требуется: | | 2 | | | | | |
| Итого: | | 2 | | | | | |

| | |
|------------------------------------|----|
| ВСЕГО УСТАНОВЛЕНО: | 3 |
| ВСЕГО ТРЕБУЕТСЯ УСТАНОВИТЬ: | 18 |
| ВСЕГО: | 21 |

Ведомость дорожных знаков

ул. Кирпичная (участок 2) (км 0+000 - км 1+069) протяж. 1,069 км г. Тогучин

| Номер знака | Наименование знака | Типоразмер знака | Площадь знаков, м ² (для знаков индивидуального проектирования) | Адрес, км+м | Установлено / требуется установить | Количество | Месторасположение |
|-------------|--------------------|------------------|--|-------------|------------------------------------|------------|-------------------|
|-------------|--------------------|------------------|--|-------------|------------------------------------|------------|-------------------|

Знаки приоритета

| | | | | | | | |
|-----|-----------------|----|---|-------|-------------|---|--------|
| 2.4 | Уступите дорогу | II | - | 0+009 | Установлено | 1 | Слева |
| 2.1 | Главная дорога | II | - | 0+161 | Требуется | 1 | Справа |

| | | | | | | | |
|---------------------------|-----------------|----|---|-------|-----------|---|--|
| 2.4 | Уступите дорогу | II | - | 0+184 | Требуется | 1 | Примыкание слева "к ул. Боровлянка" на 0+188 |
| 2.4 | Уступите дорогу | II | - | 0+185 | Требуется | 1 | Примыкание справа "к пер. Дзержинского" на 0+180 |
| 2.1 | Главная дорога | II | - | 0+209 | Требуется | 1 | Слева |
| 2.1 | Главная дорога | II | - | 0+381 | Требуется | 1 | Справа |
| 2.4 | Уступите дорогу | II | - | 0+397 | Требуется | 1 | Примыкание слева "к ул. Боровлянка" на 0+401 |
| 2.4 | Уступите дорогу | II | - | 0+407 | Требуется | 1 | Примыкание справа "к пер. Дзержинского (участок 1)" на 0+403 |
| 2.1 | Главная дорога | II | - | 0+423 | Требуется | 1 | Слева |
| 2.1 | Главная дорога | II | - | 0+636 | Требуется | 1 | Справа |
| 2.4 | Уступите дорогу | II | - | 0+648 | Требуется | 1 | Примыкание слева "к ул. Боровлянка" на 0+653 |
| 2.1 | Главная дорога | II | - | 0+682 | Требуется | 1 | Слева |
| 2.1 | Главная дорога | II | - | 0+764 | Требуется | 1 | Справа |
| 2.4 | Уступите дорогу | II | - | 0+789 | Требуется | 1 | Примыкание справа "к пер. Дзержинского" на 0+785 |
| 2.1 | Главная дорога | II | - | 0+808 | Требуется | 1 | Слева |
| Итого установлено: | | 1 | | | | | |
| Итого требуется: | | 14 | | | | | |
| Итого: | | 15 | | | | | |

| | |
|------------------------------------|----|
| ВСЕГО УСТАНОВЛЕНО: | 1 |
| ВСЕГО ТРЕБУЕТСЯ УСТАНОВИТЬ: | 14 |
| ВСЕГО: | 15 |

Ведомость дорожных знаков

ул. Дзержинского (участок 1) (км 0+000 - км 0+523) протяж. 0+523 км г. Тогучин

| Номер знака | Наименование знака | Типоразмер знака | Площадь знаков, м ² (для знаков индивидуального проектирования) | Адрес, км+м | Установлено / требуется установить | Количество | Месторасположение |
|-------------------------|--------------------|------------------|--|-------------|------------------------------------|------------|-------------------|
| Знаки приоритета | | | | | | | |
| 2.1 | Главная дорога | II | - | 0+302 | Требуется | 1 | Справа |
| 2.1 | Главная дорога | II | - | 0+318 | Требуется | 1 | Слева |
| 2.1 | Главная дорога | II | - | 0+506 | Требуется | 1 | Слева |
| 2.4 | Уступите дорогу | II | - | 0+518 | Установлено | 1 | Справа |

| | |
|--------------------|---|
| Итого установлено: | 1 |
| Итого требуется: | 3 |
| Итого: | 4 |

| | |
|-----------------------------|---|
| ВСЕГО УСТАНОВЛЕНО: | 1 |
| ВСЕГО ТРЕБУЕТСЯ УСТАНОВИТЬ: | 3 |
| ВСЕГО: | 4 |

Ведомость дорожных знаков

ул. Дзержинского (участок 2) (км 0+000 - км 2+775) протяж. 2+775 км г. Тогучин

| Номер знака | Наименование знака | Типоразмер знака | Площадь знаков, м ² (для знаков индивидуального проектирования) | Адрес, км+м | Установлено / требуется установить | Количество | Месторасположение |
|-------------|--------------------|------------------|--|-------------|------------------------------------|------------|-------------------|
|-------------|--------------------|------------------|--|-------------|------------------------------------|------------|-------------------|

Предупреждающие знаки

| | | | | | | | |
|---------------------------|-----------------|----|---|-------|-------------|---|--------|
| 1.16 | Неровная дорога | II | - | 0+452 | Установлено | 1 | Справа |
| 1.16 | Неровная дорога | II | - | 2+766 | Требуется | 1 | Слева |
| Итого установлено: | | 1 | | | | | |
| Итого требуется: | | 1 | | | | | |
| Итого: | | 2 | | | | | |

Знаки приоритета

| | | | | | | | |
|-----|----------------------|----|---|-------|-------------|---|---|
| 2.4 | Уступите дорогу | II | - | 0+015 | Установлено | 1 | Слева |
| 2.1 | Главная дорога | II | - | 0+259 | Требуется | 1 | Справа |
| 2.4 | Уступите дорогу | II | - | 0+275 | Требуется | 1 | Примыкание слева "к пер. Дзержинского" на 0+280 |
| 2.1 | Главная дорога | II | - | 0+295 | Требуется | 1 | Слева |
| 2.1 | Главная дорога | II | - | 0+398 | Установлено | 1 | Справа |
| 2.2 | Конец главной дороги | II | - | 0+442 | Установлено | 1 | Слева |
| 2.4 | Уступите дорогу | II | - | 0+442 | Установлено | 1 | Слева |
| 2.1 | Главная дорога | II | - | 0+663 | Требуется | 1 | Справа |
| 2.4 | Уступите дорогу | II | - | 0+676 | Установлено | 1 | Примыкание слева "Въезд во двор" на 0+681 |
| 2.1 | Главная дорога | II | - | 0+705 | Требуется | 1 | Слева |
| 2.1 | Главная дорога | II | - | 1+600 | Требуется | 1 | Справа |
| 2.4 | Уступите дорогу | II | - | 1+617 | Требуется | 1 | Примыкание слева "ул. Березовская" на 1+621 |
| 2.1 | Главная дорога | II | - | 1+640 | Требуется | 1 | Слева |
| 2.1 | Главная дорога | II | - | 1+730 | Требуется | 1 | Справа |
| 2.4 | Уступите дорогу | II | - | 1+753 | Требуется | 1 | Примыкание справа "ул. Дзержинского" на 1+749 |
| 2.1 | Главная дорога | II | - | 1+769 | Требуется | 1 | Слева |
| 2.4 | Уступите дорогу | II | - | 2+773 | Установлено | 1 | Справа |

| | |
|---------------------------|----|
| Итого установлено: | 6 |
| Итого требуется: | 11 |
| Итого: | 17 |

Запрещающие знаки

| | | | | | | | |
|---------------------------|-----------------------------------|----|---|-------|-------------|---|--------|
| 3.24 | Ограничение максимальной скорости | II | - | 0+452 | Установлено | 1 | Справа |
| 3.24 | Ограничение максимальной скорости | II | - | 2+766 | Требуется | 1 | Слева |
| Итого установлено: | | 1 | | | | | |
| Итого требуется: | | 1 | | | | | |
| Итого: | | 2 | | | | | |

Знаки особых предписаний

| | | | | | | | |
|---------------------------|------------------|---|---|-------|-------------|---|---|
| 5.22 | Конец жилой зоны | I | - | 0+676 | Установлено | 1 | Примыкание слева "Въезд во двор" на 0+681 |
| 5.21 | Жилая зона | I | - | 0+685 | Установлено | 1 | Примыкание слева "Въезд во двор" на 0+681 |
| Итого установлено: | | 2 | | | | | |
| Итого требуется: | | 0 | | | | | |
| Итого: | | 2 | | | | | |

Знаки дополнительной информации (таблички)

| | | | | | | | |
|---------------------------|----------------------------|----|---|-------|-------------|---|--------|
| 8.13 | Направление главной дороги | II | - | 0+398 | Установлено | 1 | Справа |
| 8.13 | Направление главной дороги | II | - | 0+442 | Установлено | 1 | Слева |
| 8.2.1 | Зона действия | II | - | 0+452 | Установлено | 1 | Справа |
| 8.2.1 | Зона действия | II | - | 2+766 | Требуется | 1 | Слева |
| 8.13 | Направление главной дороги | II | - | 2+773 | Установлено | 1 | Справа |
| Итого установлено: | | 4 | | | | | |
| Итого требуется: | | 1 | | | | | |
| Итого: | | 5 | | | | | |

| | |
|------------------------------------|----|
| ВСЕГО УСТАНОВЛЕНО: | 14 |
| ВСЕГО ТРЕБУЕТСЯ УСТАНОВИТЬ: | 14 |
| ВСЕГО: | 28 |

Ведомость дорожных знаков

ул. Машинотракторная (км 0+000 - км 0+707) протяж. 0,707 км г. Тогучин

| Номер знака | Наименование знака | Типоразмер знака | Площадь знаков, м ² (для знаков индивидуального проектирования) | Адрес, км+м | Установлено / требуется установить | Количество | Месторасположение |
|-------------|--------------------|------------------|--|-------------|------------------------------------|------------|-------------------|
|-------------|--------------------|------------------|--|-------------|------------------------------------|------------|-------------------|

Знаки приоритета

| | | | | | | | |
|-----|-----------------|----|---|-------|-------------|---|--------|
| 2.4 | Уступите дорогу | II | - | 0+000 | Требуется | 1 | Слева |
| 2.1 | Главная дорога | II | - | 0+122 | Установлено | 1 | Справа |

| | | | | | | | |
|---------------------------|-----------------|----|---|-------|-------------|---|--|
| 2.1 | Главная дорога | II | - | 0+142 | Установлено | 1 | Слева |
| 2.4 | Уступите дорогу | II | - | 0+253 | Требуется | 1 | Примыкание слева "ул. Зеленая" на 0+265 |
| 2.1 | Главная дорога | II | - | 0+255 | Требуется | 1 | Справа |
| 2.1 | Главная дорога | II | - | 0+275 | Требуется | 1 | Слева |
| 2.1 | Главная дорога | II | - | 0+340 | Требуется | 1 | Справа |
| 2.1 | Главная дорога | II | - | 0+353 | Требуется | 1 | Слева |
| 2.1 | Главная дорога | II | - | 0+446 | Требуется | 1 | Справа |
| 2.1 | Главная дорога | II | - | 0+459 | Требуется | 1 | Слева |
| 2.1 | Главная дорога | II | - | 0+475 | Требуется | 1 | Справа |
| 2.4 | Уступите дорогу | II | - | 0+482 | Требуется | 1 | Примыкание слева "ул. Зеленая" на 0+485 |
| 2.1 | Главная дорога | II | - | 0+501 | Требуется | 1 | Слева |
| 2.1 | Главная дорога | II | - | 0+519 | Требуется | 1 | Справа |
| 2.4 | Уступите дорогу | II | - | 0+537 | Требуется | 1 | Примыкание справа "ул. Блюхера" на 0+532 |
| 2.1 | Главная дорога | II | - | 0+543 | Требуется | 1 | Слева |
| 2.1 | Главная дорога | II | - | 0+579 | Требуется | 1 | Справа |
| 2.4 | Уступите дорогу | II | - | 0+587 | Требуется | 1 | Примыкание слева "ул. Зеленая" на 0+589 |
| 2.1 | Главная дорога | II | - | 0+602 | Требуется | 1 | Слева |
| Итого установлено: | | 2 | | | | | |
| Итого требуется: | | 17 | | | | | |
| Итого: | | 19 | | | | | |

| | |
|------------------------------------|----|
| ВСЕГО УСТАНОВЛЕНО: | 2 |
| ВСЕГО ТРЕБУЕТСЯ УСТАНОВИТЬ: | 17 |
| ВСЕГО: | 19 |

Ведомость дорожных знаков

пер. Дзержинского (участок 1) (км 0+000 - км 0+434) протяж. 0+434 км г. Тогучин

| Номер знака | Наименование знака | Типоразмер знака | Площадь знаков, м ² (для знаков индивидуального проектирования) | Адрес, км+м | Установлено / требуется установить | Количество | Месторасположение |
|-------------------------|--------------------|------------------|---|-------------|------------------------------------|------------|---|
| Знаки приоритета | | | | | | | |
| 2.4 | Уступите дорогу | II | - | 0+009 | Установлено | 1 | Слева |
| 2.1 | Главная дорога | II | - | 0+186 | Требуется | 1 | Справа |
| 2.4 | Уступите дорогу | II | - | 0+201 | Требуется | 1 | Примыкание слева "к ул. Кирпичная" на 0+203 |
| 2.4 | Уступите дорогу | II | - | 0+205 | Требуется | 1 | Примыкание справа "к ул. Дзержинского" на 0+203 |
| 2.1 | Главная дорога | II | - | 0+220 | Требуется | 1 | Слева |

| | | | | | | | |
|---------------------------|-----------------|----|---|-------|-----------|---|--|
| 2.4 | Уступите дорогу | II | - | 0+410 | Требуется | 1 | Справа |
| 2.1 | Главная дорога | II | - | 0+425 | Требуется | 1 | Примыкание слева "к ул. Кирпичная (участок)" на 0+430 |
| 2.1 | Главная дорога | II | - | 0+431 | Требуется | 1 | Примыкание справа "к пер. Дзержинского (участок 2)" на 0+429 |
| Итого установлено: | | 1 | | | | | |
| Итого требуется: | | 7 | | | | | |
| Итого: | | 8 | | | | | |

| | |
|------------------------------------|---|
| ВСЕГО УСТАНОВЛЕНО: | 1 |
| ВСЕГО ТРЕБУЕТСЯ УСТАНОВИТЬ: | 7 |
| ВСЕГО: | 8 |

Ведомость дорожных знаков

пер. Дзержинского (участок 2) (км 0+000 - км 0+663) протяж. 0+663 км г. Тогучин

| Номер знака | Наименование знака | Типоразмер знака | Площадь знаков, м ² (для знаков индивидуального проектирования) | Адрес, км+м | Установлено / требуется установить | Количество | Месторасположение |
|-------------|--------------------|------------------|--|-------------|------------------------------------|------------|-------------------|
|-------------|--------------------|------------------|--|-------------|------------------------------------|------------|-------------------|

Предупреждающие знаки

| | | | | | | | |
|---------------------------|--------------------------|----|---|-------|-------------|---|--------|
| 1.23 | Дети | II | - | 0+269 | Установлено | 1 | Справа |
| 1.23 | Дети | II | - | 0+294 | Установлено | 1 | Справа |
| 1.17 | Искусственная неровность | II | - | 0+354 | Установлено | 1 | Справа |
| 1.23 | Дети | II | - | 0+401 | Установлено | 1 | Справа |
| 1.23 | Дети | II | - | 0+434 | Установлено | 1 | Слева |
| 1.17 | Искусственная неровность | II | - | 0+463 | Требуется | 1 | Слева |
| 1.23 | Дети | II | - | 0+491 | Установлено | 1 | Слева |
| Итого установлено: | | 6 | | | | | |
| Итого требуется: | | 1 | | | | | |
| Итого: | | 7 | | | | | |

Знаки приоритета

| | | | | | | | |
|-----|-----------------|----|---|-------|-------------|---|---|
| 2.1 | Главная дорога | II | - | 0+002 | Установлено | 1 | Слева |
| 2.1 | Главная дорога | II | - | 0+057 | Требуется | 1 | Справа |
| 2.4 | Уступите дорогу | II | - | 0+084 | Установлено | 1 | Примыкание справа "Въезд в жилую зону" на 0+071 |
| 2.4 | Уступите дорогу | II | - | 0+096 | Требуется | 1 | Примыкание слева "к пер. Дзержинского (участок 1)" на 0+099 |
| 2.1 | Главная дорога | II | - | 0+111 | Требуется | 1 | Слева |
| 2.1 | Главная дорога | II | - | 0+249 | Требуется | 1 | Справа |

| | | | | | | | |
|---------------------------|-----------------|----|---|-------|-------------|---|---|
| 2.4 | Уступите дорогу | II | - | 0+266 | Установлено | 1 | Примыкание справа "Въезд во двор" на 0+260 |
| 2.1 | Главная дорога | II | - | 0+270 | Требуется | 1 | Слева |
| 2.4 | Уступите дорогу | II | - | 0+330 | Установлено | 1 | Примыкание справа "Въезд во двор" на 0+327 |
| 2.1 | Главная дорога | II | - | 0+490 | Требуется | 1 | Справа |
| 2.4 | Уступите дорогу | II | - | 0+496 | Установлено | 1 | Примыкание слева "к ул. Кирпичная" на 0+500 |
| 2.1 | Главная дорога | II | - | 0+512 | Требуется | 1 | Слева |
| Итого установлено: | | 5 | | | | | |
| Итого требуется: | | 7 | | | | | |
| Итого: | | 12 | | | | | |

Запрещающие знаки

| | | | | | | | |
|---------------------------|-----------------------------------|----|---|-------|-------------|---|--------|
| 3.24 | Ограничение максимальной скорости | II | - | 0+269 | Установлено | 1 | Справа |
| 3.24 | Ограничение максимальной скорости | II | - | 0+294 | Установлено | 1 | Справа |
| 3.24 | Ограничение максимальной скорости | II | - | 0+401 | Установлено | 1 | Справа |
| 3.24 | Ограничение максимальной скорости | II | - | 0+434 | Установлено | 1 | Слева |
| 3.24 | Ограничение максимальной скорости | II | - | 0+463 | Требуется | 1 | Слева |
| 3.24 | Ограничение максимальной скорости | II | - | 0+491 | Установлено | 1 | Слева |
| Итого установлено: | | 5 | | | | | |
| Итого требуется: | | 1 | | | | | |
| Итого: | | 6 | | | | | |

Знаки особых предписаний

| | | | | | | | |
|--------|--------------------------|----|---|-------|-------------|---|--|
| 5.21 | Жилая зона | I | - | 0+258 | Установлено | 1 | Примыкание справа "Въезд во двор" на 0+260 |
| 5.22 | Конец жилой зоны | I | - | 0+266 | Установлено | 1 | Примыкание справа "Въезд во двор" на 0+260 |
| 5.21 | Жилая зона | I | - | 0+323 | Установлено | 1 | Примыкание справа "Въезд во двор" на 0+327 |
| 5.22 | Конец жилой зоны | I | - | 0+330 | Установлено | 1 | Примыкание справа "Въезд во двор" на 0+327 |
| 5.19.1 | Пешеходный переход | II | - | 0+405 | Требуется | 1 | Справа |
| 5.19.2 | Пешеходный переход | II | - | 0+405 | Требуется | 1 | Справа |
| 5.20 | Искусственная неровность | II | - | 0+405 | Требуется | 1 | Справа |

| | | | | | | | |
|---------------------------|--------------------------|----|---|-------|-----------|---|-------|
| 5.19.1 | Пешеходный переход | II | - | 0+409 | Требуется | 1 | Слева |
| 5.19.2 | Пешеходный переход | II | - | 0+409 | Требуется | 1 | Слева |
| 5.20 | Искусственная неровность | II | - | 0+409 | Требуется | 1 | Слева |
| Итого установлено: | | 4 | | | | | |
| Итого требуется: | | 6 | | | | | |
| Итого: | | 10 | | | | | |

Информационные знаки

| | | | | | | | |
|---------------------------|------------------------------|----|---|-------|-----------|---|--------|
| 6.4 | Парковка (парковочное место) | II | - | 0+416 | Требуется | 1 | Справа |
| Итого установлено: | | 0 | | | | | |
| Итого требуется: | | 1 | | | | | |
| Итого: | | 1 | | | | | |

Знаки дополнительной информации (таблички)

| | | | | | | | |
|---------------------------|----------------------------|----|---|-------|-------------|---|--------|
| 8.13 | Направление главной дороги | II | - | 0+002 | Установлено | 1 | Слева |
| 8.1.1 | Расстояние до объекта | II | - | 0+354 | Установлено | 1 | Справа |
| 8.17 | Инвалиды | II | - | 0+416 | Требуется | 1 | Справа |
| 8.1.1 | Расстояние до объекта | II | - | 0+463 | Требуется | 1 | Слева |
| Итого установлено: | | 2 | | | | | |
| Итого требуется: | | 2 | | | | | |
| Итого: | | 4 | | | | | |

| | |
|------------------------------------|----|
| ВСЕГО УСТАНОВЛЕНО: | 22 |
| ВСЕГО ТРЕБУЕТСЯ УСТАНОВИТЬ: | 18 |
| ВСЕГО: | 40 |

Ведомость дорожных знаков

ул. Дёповская (км 0+000 - км 2+935) протяж. 2,935 км г. Тогучин

| Номер знака | Наименование знака | Типоразмер знака | Площадь знаков, м ² (для знаков индивидуального проектирования) | Адрес, км+м | Установлено / требуется установить | Количество | Месторасположение |
|-------------|--------------------|------------------|--|-------------|------------------------------------|------------|-------------------|
|-------------|--------------------|------------------|--|-------------|------------------------------------|------------|-------------------|

Предупреждающие знаки

| | | | | | | | |
|-------|---|----|---|-------|-------------|---|--------|
| 1.23 | Дети | II | - | 0+238 | Установлено | 1 | Справа |
| 1.17 | Искусственная неровность | II | - | 0+274 | Установлено | 1 | Справа |
| 1.23 | Дети | II | - | 0+312 | Установлено | 1 | Справа |
| 1.23 | Дети | II | - | 0+392 | Установлено | 1 | Слева |
| 1.17 | Искусственная неровность | II | - | 0+436 | Установлено | 1 | Слева |
| 1.23 | Дети | II | - | 0+504 | Установлено | 1 | Слева |
| 1.2 | Железнодорожный переезд без шлагбаума | II | - | 0+631 | Требуется | 1 | Справа |
| 1.2 | Железнодорожный переезд без шлагбаума | II | - | 0+631 | Требуется | 1 | Слева |
| 1.4.1 | Приближение к железнодорожному переезду | II | - | 0+631 | Требуется | 1 | Справа |
| 1.4.4 | Приближение к железнодорожному переезду | II | - | 0+631 | Требуется | 1 | Слева |

| | | | | | | | |
|---------------------------|---|----|---|-------|-----------|---|--------|
| 1.4.2 | Приближение к железнодорожному переезду | II | - | 0+681 | Требуется | 1 | Справа |
| 1.4.5 | Приближение к железнодорожному переезду | II | - | 0+681 | Требуется | 1 | Слева |
| 1.2 | Железнодорожный переезд без шлагбаума | II | - | 0+731 | Требуется | 1 | Слева |
| 1.2 | Железнодорожный переезд без шлагбаума | II | - | 0+731 | Требуется | 1 | Справа |
| 1.4.3 | Приближение к железнодорожному переезду | II | - | 0+731 | Требуется | 1 | Справа |
| 1.4.6 | Приближение к железнодорожному переезду | II | - | 0+731 | Требуется | 1 | Слева |
| 1.3.2 | Многопутная железная дорога | II | - | 0+778 | Требуется | 1 | Справа |
| 1.3.2 | Многопутная железная дорога | II | - | 0+865 | Требуется | 1 | Слева |
| 1.2 | Железнодорожный переезд без шлагбаума | II | - | 0+923 | Требуется | 1 | Слева |
| 1.2 | Железнодорожный переезд без шлагбаума | II | - | 0+923 | Требуется | 1 | Справа |
| 1.4.3 | Приближение к железнодорожному переезду | II | - | 0+923 | Требуется | 1 | Слева |
| 1.4.6 | Приближение к железнодорожному переезду | II | - | 0+923 | Требуется | 1 | Справа |
| 1.4.2 | Приближение к железнодорожному переезду | II | - | 0+973 | Требуется | 1 | Слева |
| 1.4.5 | Приближение к железнодорожному переезду | II | - | 0+973 | Требуется | 1 | Справа |
| 1.2 | Железнодорожный переезд без шлагбаума | II | - | 1+031 | Требуется | 1 | Справа |
| 1.2 | Железнодорожный переезд без шлагбаума | II | - | 1+031 | Требуется | 1 | Слева |
| 1.4.1 | Приближение к железнодорожному переезду | II | - | 1+031 | Требуется | 1 | Слева |
| 1.4.4 | Приближение к железнодорожному переезду | II | - | 1+031 | Требуется | 1 | Справа |
| Итого установлено: | | 6 | | | | | |
| Итого требуется: | | 22 | | | | | |
| Итого: | | 28 | | | | | |

Знаки приоритета

| | | | | | | | |
|-----|-----------------|----|---|-------|-----------|---|---|
| 2.1 | Главная дорога | II | - | 0+148 | Требуется | 1 | Справа |
| 2.4 | Уступите дорогу | II | - | 0+162 | Требуется | 1 | Примыкание справа "пер. Дёповский" на 0+157 |
| 2.1 | Главная дорога | II | - | 0+165 | Требуется | 1 | Слева |
| 2.4 | Уступите дорогу | II | - | 0+201 | Требуется | 1 | Справа |
| 2.1 | Главная дорога | II | - | 0+212 | Требуется | 1 | Примыкание справа "пер. Дёповский" на 0+218 |

| | | | | | | | |
|-----|----------------------------------|----|---|-------|-------------|---|---|
| 2.4 | Уступите дорогу | II | - | 0+215 | Требуется | 1 | Примыкание слева "Переулок" на 0+218 |
| 2.1 | Главная дорога | II | - | 0+230 | Требуется | 1 | Слева |
| 2.1 | Главная дорога | II | - | 0+256 | Требуется | 1 | Справа |
| 2.4 | Уступите дорогу | II | - | 0+270 | Требуется | 1 | Примыкание справа "ул. Гоголя" на 0+265 |
| 2.1 | Главная дорога | II | - | 0+274 | Требуется | 1 | Слева |
| 2.4 | Уступите дорогу | II | - | 0+529 | Установлено | 1 | Справа |
| 2.1 | Главная дорога | II | - | 0+567 | Установлено | 1 | Слева |
| 2.1 | Главная дорога | II | - | 0+650 | Требуется | 1 | Справа |
| 2.4 | Уступите дорогу | II | - | 0+666 | Требуется | 1 | Примыкание справа "к ул. Шевченко" на 0+661 |
| 2.1 | Главная дорога | II | - | 0+666 | Требуется | 1 | Слева |
| 2.1 | Главная дорога | II | - | 0+753 | Требуется | 1 | Справа |
| 2.4 | Уступите дорогу | II | - | 0+765 | Установлено | 1 | Примыкание справа "выезд из АЗС" на 0+765 |
| 2.1 | Главная дорога | II | - | 0+773 | Требуется | 1 | Слева |
| 2.5 | Движение без остановки запрещено | II | - | 0+799 | Требуется | 1 | Слева |
| 2.5 | Движение без остановки запрещено | II | - | 0+853 | Требуется | 1 | Справа |
| 2.5 | Движение без остановки запрещено | II | - | 0+866 | Требуется | 1 | Примыкание слева на 0+877 |
| 2.1 | Главная дорога | II | - | 0+869 | Требуется | 1 | Справа |
| 2.1 | Главная дорога | II | - | 0+894 | Требуется | 1 | Слева |
| 2.1 | Главная дорога | II | - | 1+017 | Требуется | 1 | Справа |
| 2.1 | Главная дорога | II | - | 1+028 | Требуется | 1 | Примыкание слева на 1+023 |
| 2.1 | Главная дорога | II | - | 1+096 | Установлено | 1 | Справа |
| 2.1 | Главная дорога | II | - | 1+125 | Установлено | 1 | Слева |
| 2.1 | Главная дорога | II | - | 1+237 | Требуется | 1 | Справа |
| 2.1 | Главная дорога | II | - | 1+261 | Требуется | 1 | Примыкание слева на 1+253 |
| 2.1 | Главная дорога | II | - | 1+275 | Требуется | 1 | Примыкание справа на 1+282 |
| 2.1 | Главная дорога | II | - | 1+290 | Требуется | 1 | Слева |
| 2.1 | Главная дорога | II | - | 1+375 | Требуется | 1 | Справа |
| 2.1 | Главная дорога | II | - | 1+394 | Требуется | 1 | Слева |
| 2.1 | Главная дорога | II | - | 1+559 | Требуется | 1 | Справа |
| 2.1 | Главная дорога | II | - | 1+578 | Требуется | 1 | Слева |
| 2.1 | Главная дорога | II | - | 1+635 | Требуется | 1 | Справа |
| 2.1 | Главная дорога | II | - | 1+651 | Требуется | 1 | Слева |
| 2.4 | Уступите дорогу | II | - | 1+745 | Установлено | 1 | Справа |
| 2.4 | Уступите дорогу | II | - | 1+772 | Установлено | 1 | Слева |
| 2.1 | Главная дорога | II | - | 1+866 | Требуется | 1 | Справа |
| 2.1 | Главная дорога | II | - | 1+886 | Требуется | 1 | Слева |
| 2.1 | Главная дорога | II | - | 1+924 | Требуется | 1 | Справа |
| 2.1 | Главная дорога | II | - | 1+957 | Требуется | 1 | Слева |

| | | | | | | | |
|---------------------------|-----------------|----|---|-------|-----------|---|--|
| 2.1 | Главная дорога | II | - | 2+030 | Требуется | 1 | Справа |
| 2.1 | Главная дорога | II | - | 2+048 | Требуется | 1 | Слева |
| 2.1 | Главная дорога | II | - | 2+113 | Требуется | 1 | Справа |
| 2.1 | Главная дорога | II | - | 2+128 | Требуется | 1 | Слева |
| 2.1 | Главная дорога | II | - | 2+168 | Требуется | 1 | Справа |
| 2.4 | Уступите дорогу | II | - | 2+186 | Требуется | 1 | Примыкание справа "к кладбищу" на 2+178 |
| 2.1 | Главная дорога | II | - | 2+187 | Требуется | 1 | Примыкание справа "к кладбищу" на 2+178 |
| 2.1 | Главная дорога | II | - | 2+190 | Требуется | 1 | Слева |
| 2.1 | Главная дорога | II | - | 2+209 | Требуется | 1 | Слева |
| 2.1 | Главная дорога | II | - | 2+290 | Требуется | 1 | Справа |
| 2.1 | Главная дорога | II | - | 2+307 | Требуется | 1 | Примыкание слева на 2+299 |
| 2.1 | Главная дорога | II | - | 2+917 | Требуется | 1 | Справа |
| 2.4 | Уступите дорогу | II | - | 2+919 | Требуется | 1 | Примыкание слева "к ул. Микашевского" на 2+926 |
| 2.1 | Главная дорога | II | - | 2+934 | Требуется | 1 | Слева |
| 2.4 | Уступите дорогу | II | - | 2+934 | Требуется | 1 | Примыкание справа "Подъезд к домам" на 2+927 |
| Итого установлено: | | 7 | | | | | |
| Итого требуется: | | 51 | | | | | |
| Итого: | | 58 | | | | | |

Запрещающие знаки

| | | | | | | | |
|------|---|----|---|-------|-------------|---|---|
| 3.24 | Ограничение максимальной скорости | II | - | 0+238 | Установлено | 1 | Справа |
| 3.24 | Ограничение максимальной скорости | II | - | 0+312 | Установлено | 1 | Справа |
| 3.25 | Конец ограничения максимальной скорости | II | - | 0+312 | Установлено | 1 | Слева |
| 3.24 | Ограничение максимальной скорости | II | - | 0+392 | Установлено | 1 | Слева |
| 3.24 | Ограничение максимальной скорости | II | - | 0+504 | Установлено | 1 | Слева |
| 3.24 | Ограничение максимальной скорости | II | - | 0+706 | Установлено | 1 | Примыкание справа "Въезд к АЗС" на 0+704 |
| 3.33 | Движение транспортных средств со взрывчатыми и легковоспламеняющимися грузами запрещено | II | - | 0+706 | Установлено | 1 | Примыкание справа "Въезд к АЗС" на 0+704 |
| 3.1 | Въезд запрещён | II | - | 0+757 | Установлено | 1 | Примыкание справа "выезд из АЗС" на 0+765 |

| | |
|---------------------------|---|
| Итого установлено: | 8 |
| Итого требуется: | 0 |
| Итого: | 8 |

Предписывающие знаки

| | | | | | | | |
|---------------------------|------------------|----|---|-------|-----------|---|---------------------------------|
| 4.1.1 | Движение прямо | II | - | 0+753 | Требуется | 1 | Справа |
| 4.1.1 | Движение прямо | II | - | 0+773 | Требуется | 1 | Слева |
| 4.1.2 | Движение направо | II | - | 0+866 | Требуется | 1 | Примыкание слева на 0+877 |
| Итого установлено: | | 0 | | | | | |
| Итого требуется: | | 3 | | | | | |
| Итого: | | 3 | | | | | |

Знаки особых предписаний

| | | | | | | | |
|--------|--|----|------|-------|-------------|---|--|
| 5.20 | Искусственная неровность | II | - | 0+346 | Установлено | 1 | Справа |
| 5.19.1 | Пешеходный переход | II | - | 0+359 | Установлено | 1 | Справа |
| 5.19.1 | Пешеходный переход | II | - | 0+359 | Установлено | 1 | Слева |
| 5.19.2 | Пешеходный переход | II | - | 0+359 | Установлено | 1 | Слева |
| 5.19.2 | Пешеходный переход | II | - | 0+359 | Установлено | 1 | Справа |
| 5.20 | Искусственная неровность | II | - | 0+368 | Установлено | 1 | Слева |
| 5.19.1 | Пешеходный переход | II | - | 0+519 | Требуется | 1 | Справа |
| 5.19.2 | Пешеходный переход | II | - | 0+519 | Требуется | 1 | Справа |
| 5.19.1 | Пешеходный переход | II | - | 0+523 | Требуется | 1 | Слева |
| 5.19.2 | Пешеходный переход | II | - | 0+523 | Требуется | 1 | Слева |
| 5.16 | Место остановки автобуса и (или) троллейбуса | I | - | 1+044 | Требуется | 1 | Слева |
| 5.16 | Место остановки автобуса и (или) троллейбуса | I | - | 1+044 | Требуется | 1 | Слева |
| 5.16 | Место остановки автобуса и (или) троллейбуса | I | - | 1+055 | Установлено | 1 | Справа |
| 5.19.1 | Пешеходный переход | II | - | 1+745 | Установлено | 1 | Справа |
| 5.19.2 | Пешеходный переход | II | - | 1+745 | Установлено | 1 | Справа |
| 5.19.1 | Пешеходный переход | II | - | 1+749 | Установлено | 1 | Слева |
| 5.19.2 | Пешеходный переход | II | - | 1+749 | Установлено | 1 | Слева |
| 5.19.1 | Пешеходный переход | II | - | 1+769 | Установлено | 1 | Слева |
| 5.19.2 | Пешеходный переход | II | - | 1+769 | Установлено | 1 | Слева |
| 5.19.1 | Пешеходный переход | II | - | 1+772 | Установлено | 1 | Слева |
| 5.19.2 | Пешеходный переход | II | - | 1+772 | Установлено | 1 | Слева |
| 5.16 | Место остановки автобуса и (или) троллейбуса | I | - | 2+151 | Требуется | 1 | Слева |
| 5.19.1 | Пешеходный переход | II | - | 2+187 | Требуется | 1 | Примыкание справа "к кладбищу" на 2+178 |
| 5.19.2 | Пешеходный переход | II | - | 2+187 | Требуется | 1 | Примыкание справа "к кладбищу" на 2+178 |
| 5.19.1 | Пешеходный переход | II | - | 2+190 | Требуется | 1 | Слева |
| 5.19.2 | Пешеходный переход | II | - | 2+190 | Требуется | 1 | Слева |
| 5.23.1 | Начало населённого пункта | | 0,47 | 2+905 | Требуется | 1 | Слева |

| | | | | | | | |
|---------------------------|---------------------------|----|------|-------|-----------|---|--------|
| 5.23.1 | Начало населённого пункта | | 0,64 | 2+905 | Требуется | 1 | Справа |
| 5.24.1 | Конец населённого пункта | | 0,47 | 2+905 | Требуется | 1 | Слева |
| 5.24.1 | Конец населённого пункта | | 0,64 | 2+905 | Требуется | 1 | Справа |
| Итого установлено: | | 15 | | | | | |
| Итого требуется: | | 15 | | | | | |
| Итого: | | 30 | | | | | |

Информационные знаки

| | | | | | | | |
|---------------------------|------------------------------|----|---|-------|-------------|---|---|
| 6.4 | Парковка (парковочное место) | II | - | 0+347 | Установлено | 1 | Слева |
| 6.4 | Парковка (парковочное место) | II | - | 0+357 | Установлено | 1 | Примыкание слева "Вход в учреждение" на 0+357 |
| Итого установлено: | | 2 | | | | | |
| Итого требуется: | | 0 | | | | | |
| Итого: | | 2 | | | | | |

Знаки дополнительной информации (таблички)

| | | | | | | | |
|---------------------------|----------------------------|----|---|-------|-------------|---|---|
| 8.13 | Направление главной дороги | II | - | 0+201 | Требуется | 1 | Справа |
| 8.13 | Направление главной дороги | II | - | 0+212 | Требуется | 1 | Примыкание справа "пер. Дёповский" на 0+218 |
| 8.13 | Направление главной дороги | II | - | 0+215 | Требуется | 1 | Примыкание слева "Переулок" на 0+218 |
| 8.13 | Направление главной дороги | II | - | 0+230 | Требуется | 1 | Слева |
| 8.2.1 | Зона действия | II | - | 0+312 | Установлено | 1 | Справа |
| 8.17 | Инвалиды | II | - | 0+357 | Установлено | 1 | Примыкание слева "Вход в учреждение" на 0+357 |
| 8.2.1 | Зона действия | II | - | 0+392 | Установлено | 1 | Слева |
| 8.13 | Направление главной дороги | II | - | 0+529 | Установлено | 1 | Справа |
| 8.13 | Направление главной дороги | II | - | 0+567 | Установлено | 1 | Слева |
| Итого установлено: | | 5 | | | | | |
| Итого требуется: | | 4 | | | | | |
| Итого: | | 9 | | | | | |

| | |
|------------------------------------|-----|
| ВСЕГО УСТАНОВЛЕНО: | 43 |
| ВСЕГО ТРЕБУЕТСЯ УСТАНОВИТЬ: | 95 |
| ВСЕГО: | 138 |

Ведомость дорожных знаков

ул. Свердлова (участок 1) (км 0+000 - км 1+584) протяж. 1,584 км г. Тогучин

| Номер знака | Наименование знака | Типоразмер знака | Площадь знаков, м ² (для знаков индивидуального проектирования) | Адрес, км+м | Установлено / требуется установить | Количество | Месторасположение |
|-------------|--------------------|------------------|--|-------------|------------------------------------|------------|-------------------|
|-------------|--------------------|------------------|--|-------------|------------------------------------|------------|-------------------|

Знаки приоритета

| | | | | | | | |
|-----|-----------------|----|---|-------|-------------|---|--|
| 2.1 | Главная дорога | II | - | 0+150 | Требуется | 1 | Справа |
| 2.1 | Главная дорога | II | - | 0+169 | Требуется | 1 | Слева |
| 2.1 | Главная дорога | II | - | 0+369 | Требуется | 1 | Справа |
| 2.1 | Главная дорога | II | - | 0+389 | Требуется | 1 | Слева |
| 2.1 | Главная дорога | II | - | 0+581 | Требуется | 1 | Справа |
| 2.1 | Главная дорога | II | - | 0+609 | Установлено | 1 | Слева |
| 2.1 | Главная дорога | II | - | 0+671 | Требуется | 1 | Справа |
| 2.4 | Уступите дорогу | II | - | 0+686 | Требуется | 1 | Примыкание справа "к ул. Бригадная (участок 2)" на 0+681 |
| 2.1 | Главная дорога | II | - | 0+690 | Требуется | 1 | Слева |
| 2.1 | Главная дорога | II | - | 0+976 | Установлено | 1 | Справа |
| 2.4 | Уступите дорогу | II | - | 0+982 | Требуется | 1 | Примыкание слева "к ул. Линейная" на 0+986 |
| 2.4 | Уступите дорогу | II | - | 0+989 | Требуется | 1 | Примыкание справа "к ул. Бригадная (участок 2)" на 0+986 |
| 2.1 | Главная дорога | II | - | 0+997 | Установлено | 1 | Слева |
| 2.1 | Главная дорога | II | - | 1+052 | Требуется | 1 | Справа |
| 2.1 | Главная дорога | II | - | 1+068 | Требуется | 1 | Слева |
| 2.1 | Главная дорога | II | - | 1+102 | Требуется | 1 | Справа |
| 2.1 | Главная дорога | II | - | 1+117 | Требуется | 1 | Слева |
| 2.1 | Главная дорога | II | - | 1+221 | Требуется | 1 | Справа |
| 2.1 | Главная дорога | II | - | 1+240 | Требуется | 1 | Слева |
| 2.1 | Главная дорога | II | - | 1+240 | Требуется | 1 | Справа |
| 2.1 | Главная дорога | II | - | 1+264 | Требуется | 1 | Слева |
| 2.1 | Главная дорога | II | - | 1+310 | Требуется | 1 | Справа |
| 2.4 | Уступите дорогу | II | - | 1+315 | Требуется | 1 | Примыкание слева "к ул. Свердлова (участок 2)" на 1+318 |
| 2.1 | Главная дорога | II | - | 1+331 | Требуется | 1 | Слева |
| 2.1 | Главная дорога | II | - | 1+349 | Требуется | 1 | Справа |
| 2.4 | Уступите дорогу | II | - | 1+350 | Требуется | 1 | Примыкание слева "к ул. Свердлова (участок 2)" на 1+353 |
| 2.1 | Главная дорога | II | - | 1+365 | Требуется | 1 | Слева |
| 2.1 | Главная дорога | II | - | 1+377 | Требуется | 1 | Справа |
| 2.4 | Уступите дорогу | II | - | 1+379 | Требуется | 1 | Примыкание слева "к ул. Свердлова (участок 2)" на 1+383 |
| 2.1 | Главная дорога | II | - | 1+393 | Требуется | 1 | Слева |
| 2.1 | Главная дорога | II | - | 1+491 | Установлено | 1 | Справа |

| | | | | | | | |
|---------------------------|-----------------|----|---|-------|-----------|---|---|
| 2.4 | Уступите дорогу | II | - | 1+507 | Требуется | 1 | Примыкание справа "ул. Гагарина" на 1+502 |
| 2.1 | Главная дорога | II | - | 1+507 | Требуется | 1 | Слева |
| 2.1 | Главная дорога | II | - | 1+567 | Требуется | 1 | Справа |
| Итого установлено: | | 4 | | | | | |
| Итого требуется: | | 30 | | | | | |
| Итого: | | 34 | | | | | |

Запрещающие знаки

| | | | | | | | |
|---------------------------|----------------|----|---|-------|-------------|---|---|
| 3.1 | Въезд запрещён | II | - | 0+928 | Установлено | 1 | Примыкание слева "Въезд на территорию" на 0+924 |
| 3.1 | Въезд запрещён | II | - | 1+104 | Установлено | 1 | Примыкание справа "Выезд из парковки магазина" на 1+111 |
| Итого установлено: | | 2 | | | | | |
| Итого требуется: | | 0 | | | | | |
| Итого: | | 2 | | | | | |

Предписывающие знаки

| | | | | | | | |
|---------------------------|----------------|----|---|-------|-----------|---|--------|
| 4.1.1 | Движение прямо | II | - | 1+102 | Требуется | 1 | Справа |
| 4.1.1 | Движение прямо | II | - | 1+117 | Требуется | 1 | Слева |
| Итого установлено: | | 0 | | | | | |
| Итого требуется: | | 2 | | | | | |
| Итого: | | 2 | | | | | |

Знаки особых предписаний

| | | | | | | | |
|--------|--|----|---|-------|-------------|---|--------|
| 5.16 | Место остановки автобуса и (или) троллейбуса | I | - | 0+340 | Требуется | 1 | Справа |
| 5.16 | Место остановки автобуса и (или) троллейбуса | I | - | 0+340 | Требуется | 1 | Справа |
| 5.16 | Место остановки автобуса и (или) троллейбуса | I | - | 1+084 | Установлено | 1 | Справа |
| 5.19.1 | Пешеходный переход | II | - | 1+327 | Требуется | 1 | Справа |
| 5.19.2 | Пешеходный переход | II | - | 1+327 | Требуется | 1 | Справа |
| 5.19.1 | Пешеходный переход | II | - | 1+331 | Требуется | 1 | Слева |
| 5.19.2 | Пешеходный переход | II | - | 1+331 | Требуется | 1 | Слева |
| 5.16 | Место остановки автобуса и (или) троллейбуса | I | - | 1+455 | Установлено | 1 | Слева |
| 5.16 | Место остановки автобуса и (или) троллейбуса | I | - | 1+525 | Установлено | 1 | Справа |
| 5.19.1 | Пешеходный переход | II | - | 1+567 | Требуется | 1 | Справа |
| 5.19.2 | Пешеходный переход | II | - | 1+567 | Требуется | 1 | Справа |
| 5.19.1 | Пешеходный переход | II | - | 1+572 | Установлено | 1 | Слева |
| 5.19.2 | Пешеходный переход | II | - | 1+572 | Установлено | 1 | Слева |

| | |
|---------------------------|----|
| Итого установлено: | 5 |
| Итого требуется: | 8 |
| Итого: | 13 |

Информационные знаки

| | | | | | | | |
|---------------------------|------------------------------|----|---|-------|-----------|---|--------|
| 6.4 | Парковка (парковочное место) | II | - | 0+032 | Требуется | 1 | Справа |
| 6.4 | Парковка (парковочное место) | II | - | 0+237 | Требуется | 1 | Слева |
| 6.4 | Парковка (парковочное место) | II | - | 0+815 | Требуется | 1 | Слева |
| 6.4 | Парковка (парковочное место) | II | - | 0+895 | Требуется | 1 | Слева |
| 6.4 | Парковка (парковочное место) | II | - | 1+088 | Требуется | 1 | Слева |
| 6.4 | Парковка (парковочное место) | II | - | 1+125 | Требуется | 1 | Слева |
| 6.4 | Парковка (парковочное место) | II | - | 1+126 | Требуется | 1 | Справа |
| 6.4 | Парковка (парковочное место) | II | - | 1+458 | Требуется | 1 | Справа |
| Итого установлено: | | 0 | | | | | |
| Итого требуется: | | 8 | | | | | |
| Итого: | | 8 | | | | | |

Знаки дополнительной информации (таблички)

| | | | | | | | |
|---------------------------|---|----|---|-------|-------------|---|---|
| 8.6.11н | Способ постановки транспортного средства на стоянку | II | - | 0+032 | Требуется | 1 | Справа |
| 8.6.5 | Способ постановки транспортного средства на стоянку | II | - | 0+237 | Требуется | 1 | Слева |
| 8.6.5 | Способ постановки транспортного средства на стоянку | II | - | 0+815 | Требуется | 1 | Слева |
| 8.6.5 | Способ постановки транспортного средства на стоянку | II | - | 0+895 | Требуется | 1 | Слева |
| 0.80 | Текстовая надпись | II | - | 0+928 | Установлено | 1 | Примыкание слева "Въезд на территорию" на 0+924 |
| 8.6.5 | Способ постановки транспортного средства на стоянку | II | - | 1+088 | Требуется | 1 | Слева |
| 8.6.5 | Способ постановки транспортного средства на стоянку | II | - | 1+125 | Требуется | 1 | Слева |
| 8.6.5 | Способ постановки транспортного средства на стоянку | II | - | 1+126 | Требуется | 1 | Справа |
| 8.6.5 | Способ постановки транспортного средства на стоянку | II | - | 1+458 | Требуется | 1 | Справа |
| Итого установлено: | | 1 | | | | | |
| Итого требуется: | | 8 | | | | | |
| Итого: | | 9 | | | | | |

| | |
|------------------------------------|----|
| ВСЕГО УСТАНОВЛЕНО: | 12 |
| ВСЕГО ТРЕБУЕТСЯ УСТАНОВИТЬ: | 56 |
| ВСЕГО: | 68 |

Ведомость дорожных знаков

ул. Свердлова (участок 2) (км 0+000 - км 0+439) протяж. 0,439 км г. Тогучин

| Номер знака | Наименование знака | Типоразмер знака | Площадь знаков, м ² (для знаков индивидуального проектирования) | Адрес, км+м | Установлено / требуется установить | Количество | Месторасположение |
|-------------|--------------------|------------------|---|-------------|------------------------------------|------------|-------------------|
|-------------|--------------------|------------------|---|-------------|------------------------------------|------------|-------------------|

Знаки приоритета

| | | | | | | | |
|---------------------------|-----------------|----|---|-------|-------------|---|--|
| 2.4 | Уступите дорогу | II | - | 0+005 | Установлено | 1 | Слева |
| 2.1 | Главная дорога | II | - | 0+167 | Требуется | 1 | Справа |
| 2.4 | Уступите дорогу | II | - | 0+188 | Требуется | 1 | Примыкание справа "к ул. Свердлова (участок 1)" на 0+183 |
| 2.1 | Главная дорога | II | - | 0+196 | Требуется | 1 | Слева |
| 2.1 | Главная дорога | II | - | 0+426 | Требуется | 1 | Справа |
| Итого установлено: | | 1 | | | | | |
| Итого требуется: | | 4 | | | | | |
| Итого: | | 5 | | | | | |

| | |
|------------------------------------|---|
| ВСЕГО УСТАНОВЛЕНО: | 1 |
| ВСЕГО ТРЕБУЕТСЯ УСТАНОВИТЬ: | 4 |
| ВСЕГО: | 5 |

Ведомость дорожных знаков

ул. Юбилейная (км 0+000 - км 0+622) протяж. 0,622 км г. Тогучин

| Номер знака | Наименование знака | Типоразмер знака | Площадь знаков, м ² (для знаков индивидуального проектирования) | Адрес, км+м | Установлено / требуется установить | Количество | Месторасположение |
|-------------|--------------------|------------------|---|-------------|------------------------------------|------------|-------------------|
|-------------|--------------------|------------------|---|-------------|------------------------------------|------------|-------------------|

Знаки приоритета

| | | | | | | | |
|-----|-----------------|----|---|--------|-------------|---|--|
| 2.1 | Главная дорога | II | - | -1+980 | Требуется | 1 | Слева |
| 2.1 | Главная дорога | II | - | 0+160 | Установлено | 1 | Справа |
| 2.4 | Уступите дорогу | II | - | 0+166 | Установлено | 1 | Примыкание слева "к ул. Логовая" на 0+172 |
| 2.4 | Уступите дорогу | II | - | 0+178 | Установлено | 1 | Примыкание справа "к ул. Космическая" на 0+171 |
| 2.1 | Главная дорога | II | - | 0+185 | Требуется | 1 | Слева |
| 2.1 | Главная дорога | II | - | 0+190 | Требуется | 1 | Справа |

| | | | | | | | |
|---------------------------|-----------------|----|---|-------|-------------|---|---|
| 2.4 | Уступите дорогу | II | - | 0+203 | Установлено | 1 | Примыкание слева "Подъезд к АЗС" на 0+203 |
| 2.1 | Главная дорога | II | - | 0+222 | Требуется | 1 | Слева |
| 2.1 | Главная дорога | II | - | 0+274 | Требуется | 1 | Слева |
| 2.1 | Главная дорога | II | - | 0+415 | Требуется | 1 | Справа |
| 2.1 | Главная дорога | II | - | 0+440 | Требуется | 1 | Слева |
| 2.1 | Главная дорога | II | - | 0+504 | Требуется | 1 | Справа |
| 2.1 | Главная дорога | II | - | 0+536 | Требуется | 1 | Слева |
| Итого установлено: | | 4 | | | | | |
| Итого требуется: | | 9 | | | | | |
| Итого: | | 13 | | | | | |

Запрещающие знаки

| | | | | | | | |
|---------------------------|---|----|---|-------|-------------|---|---|
| 3.4 | Движение грузовых автомобилей запрещено | II | - | 0+175 | Установлено | 1 | Примыкание слева "к ул. Логовая" на 0+172 |
| 3.1 | Въезд запрещён | II | - | 0+211 | Установлено | 1 | Примыкание слева "Подъезд к АЗС" на 0+203 |
| 3.24 | Ограничение максимальной скорости | II | - | 0+240 | Установлено | 1 | Примыкание слева "Подъезд к АЗС" на 0+241 |
| 3.32 | Движение транспортных средств с опасным грузом запрещено | II | - | 0+240 | Установлено | 1 | Примыкание слева "Подъезд к АЗС" на 0+241 |
| 3.33 | Движение транспортных средств со взрывчатыми и легковоспламеняющимися грузами запрещено | II | - | 0+240 | Установлено | 1 | Примыкание слева "Подъезд к АЗС" на 0+241 |
| 3.4 | Движение грузовых автомобилей запрещено | II | - | 0+249 | Установлено | 1 | Примыкание слева "Подъезд к АЗС" на 0+241 |
| Итого установлено: | | 6 | | | | | |
| Итого требуется: | | 0 | | | | | |
| Итого: | | 6 | | | | | |

Предписывающие знаки

| | | | | | | | |
|---------------------------|------------------|----|---|-------|-------------|---|---|
| 4.1.1 | Движение прямо | II | - | 0+190 | Требуется | 1 | Справа |
| 4.1.2 | Движение направо | II | - | 0+203 | Установлено | 1 | Примыкание слева "Подъезд к АЗС" на 0+203 |
| 4.1.1 | Движение прямо | II | - | 0+222 | Требуется | 1 | Слева |
| Итого установлено: | | 1 | | | | | |
| Итого требуется: | | 2 | | | | | |
| Итого: | | 3 | | | | | |

Информационные знаки

| | | | | | | | |
|---------------------------|-------------------|----|---|-------|-------------|---|--------|
| 6.13 | Километровый знак | II | - | 0+000 | Установлено | 1 | Справа |
| Итого установлено: | | 1 | | | | | |
| Итого требуется: | | 0 | | | | | |
| Итого: | | 1 | | | | | |

Знаки сервиса

| | | | | | | | |
|---------------------------|-------------------------|----|---|-------|-------------|---|--------|
| 7.3 | Автозаправочная станция | II | - | 0+193 | Установлено | 1 | Справа |
| Итого установлено: | | 1 | | | | | |
| Итого требуется: | | 0 | | | | | |
| Итого: | | 1 | | | | | |

Знаки дополнительной информации (таблички)

| | | | | | | | |
|---------------------------|----------------------|----|---|-------|-------------|---|---|
| 8.3.1 | Направление действия | II | - | 0+249 | Установлено | 1 | Примыкание слева "Подъезд к АЗС" на 0+241 |
| Итого установлено: | | 1 | | | | | |
| Итого требуется: | | 0 | | | | | |
| Итого: | | 1 | | | | | |

| | |
|------------------------------------|----|
| ВСЕГО УСТАНОВЛЕНО: | 14 |
| ВСЕГО ТРЕБУЕТСЯ УСТАНОВИТЬ: | 11 |
| ВСЕГО: | 25 |

Ведомость дорожных знаков

ул. Транспортная (участок 1) (км 0+000 - км 1+090) протяж. 1,090 км г. Тогучин

| Номер знака | Наименование знака | Типоразмер знака | Площадь знаков, м ² (для знаков индивидуального проектирования) | Адрес, км+м | Установлено / требуется установить | Количество | Месторасположение |
|-------------|--------------------|------------------|--|-------------|------------------------------------|------------|-------------------|
|-------------|--------------------|------------------|--|-------------|------------------------------------|------------|-------------------|

Знаки приоритета

| | | | | | | | |
|-----|-----------------|----|---|-------|-----------|---|---|
| 2.1 | Главная дорога | II | - | 0+200 | Требуется | 1 | Справа |
| 2.4 | Уступите дорогу | II | - | 0+209 | Требуется | 1 | Примыкание слева "ул. Крупской" на 0+215 |
| 2.1 | Главная дорога | II | - | 0+231 | Требуется | 1 | Слева |
| 2.1 | Главная дорога | II | - | 0+344 | Требуется | 1 | Справа |
| 2.1 | Главная дорога | II | - | 0+378 | Требуется | 1 | Слева |
| 2.1 | Главная дорога | II | - | 0+441 | Требуется | 1 | Справа |
| 2.1 | Главная дорога | II | - | 0+468 | Требуется | 1 | Слева |
| 2.1 | Главная дорога | II | - | 0+606 | Требуется | 1 | Справа |
| 2.4 | Уступите дорогу | II | - | 0+621 | Требуется | 1 | Примыкание слева "к ул. Крылова" на 0+625 |
| 2.4 | Уступите дорогу | II | - | 0+624 | Требуется | 1 | Примыкание справа "к ул. Нагорная" на 0+620 |
| 2.1 | Главная дорога | II | - | 0+641 | Требуется | 1 | Слева |
| 2.1 | Главная дорога | II | - | 0+751 | Требуется | 1 | Справа |

| | | | | | | | |
|---------------------------|-----------------|----|---|-------|-------------|---|---|
| 2.4 | Уступите дорогу | II | - | 0+764 | Требуется | 1 | Примыкание слева "к ул. Крылова" на 0+769 |
| 2.4 | Уступите дорогу | II | - | 0+771 | Требуется | 1 | Примыкание справа "к ул. Нагорная" на 0+767 |
| 2.1 | Главная дорога | II | - | 0+786 | Требуется | 1 | Слева |
| 2.4 | Уступите дорогу | II | - | 1+081 | Установлено | 1 | Справа |
| Итого установлено: | | 1 | | | | | |
| Итого требуется: | | 15 | | | | | |
| Итого: | | 16 | | | | | |

| | |
|------------------------------------|----|
| ВСЕГО УСТАНОВЛЕНО: | 1 |
| ВСЕГО ТРЕБУЕТСЯ УСТАНОВИТЬ: | 15 |
| ВСЕГО: | 16 |

Ведомость дорожных знаков

ул. Транспортная (участок 2) (км 0+000 - км 0+219) протяж. 0,219 км г. Тогучин

| Номер знака | Наименование знака | Типоразмер знака | Площадь знаков, м ² (для знаков индивидуального проектирования) | Адрес, км+м | Установлено / требуется установить | Количество | Месторасположение |
|-------------|--------------------|------------------|--|-------------|------------------------------------|------------|-------------------|
|-------------|--------------------|------------------|--|-------------|------------------------------------|------------|-------------------|

Знаки приоритета

| | | | | | | | |
|---------------------------|-----------------|----|---|-------|-------------|---|--------|
| 2.4 | Уступите дорогу | II | - | 0+212 | Установлено | 1 | Справа |
| Итого установлено: | | 1 | | | | | |
| Итого требуется: | | 0 | | | | | |
| Итого: | | 1 | | | | | |

| | |
|------------------------------------|---|
| ВСЕГО УСТАНОВЛЕНО: | 1 |
| ВСЕГО ТРЕБУЕТСЯ УСТАНОВИТЬ: | 0 |
| ВСЕГО: | 1 |

Ведомость дорожных знаков

ул. Крылова (км 0+000 - км 0+934) протяж. 0,934 км г. Тогучин

| Номер знака | Наименование знака | Типоразмер знака | Площадь знаков, м ² (для знаков индивидуального проектирования) | Адрес, км+м | Установлено / требуется установить | Количество | Месторасположение |
|-------------|--------------------|------------------|--|-------------|------------------------------------|------------|-------------------|
|-------------|--------------------|------------------|--|-------------|------------------------------------|------------|-------------------|

Знаки приоритета

| | | | | | | | |
|-----|-----------------|----|---|-------|-----------|---|--|
| 2.1 | Главная дорога | II | - | 0+157 | Требуется | 1 | Справа |
| 2.1 | Главная дорога | II | - | 0+184 | Требуется | 1 | Слева |
| 2.1 | Главная дорога | II | - | 0+327 | Требуется | 1 | Справа |
| 2.4 | Уступите дорогу | II | - | 0+339 | Требуется | 1 | Примыкание слева "к ул. Партизанская" на 0+344 |

| | | | | | | | |
|---------------------------|-----------------|----|---|-------|-------------|---|---|
| 2.4 | Уступите дорогу | II | - | 0+349 | Требуется | 1 | Примыкание справа "к ул. Транспортная" на 0+344 |
| 2.1 | Главная дорога | II | - | 0+366 | Требуется | 1 | Слева |
| 2.1 | Главная дорога | II | - | 0+466 | Требуется | 1 | Справа |
| 2.4 | Уступите дорогу | II | - | 0+482 | Требуется | 1 | Примыкание слева "к ул. Партизанская" на 0+486 |
| 2.4 | Уступите дорогу | II | - | 0+489 | Требуется | 1 | Примыкание справа "к ул. Транспортная" на 0+484 |
| 2.1 | Главная дорога | II | - | 0+502 | Требуется | 1 | Слева |
| 2.4 | Уступите дорогу | II | - | 0+843 | Установлено | 1 | Справа |
| 2.4 | Уступите дорогу | II | - | 0+868 | Установлено | 1 | Слева |
| Итого установлено: | | 2 | | | | | |
| Итого требуется: | | 10 | | | | | |
| Итого: | | 12 | | | | | |

| | |
|------------------------------------|----|
| ВСЕГО УСТАНОВЛЕНО: | 2 |
| ВСЕГО ТРЕБУЕТСЯ УСТАНОВИТЬ: | 10 |
| ВСЕГО: | 12 |

Ведомость дорожных знаков

ул. Садовая (км 0+000 - км 0+812) протяж. 0,812 км г. Тогучин

| Номер знака | Наименование знака | Типоразмер знака | Площадь знаков, м ² (для знаков индивидуального проектирования) | Адрес, км+м | Установлено / требуется установить | Количество | Месторасположение |
|-------------|--------------------|------------------|--|-------------|------------------------------------|------------|-------------------|
|-------------|--------------------|------------------|--|-------------|------------------------------------|------------|-------------------|

Знаки приоритета

| | | | | | | | |
|-----|--|----|---|-------|-------------|---|---|
| 2.1 | Главная дорога | II | - | 0+014 | Установлено | 1 | Справа |
| 2.7 | Преимущество перед встречным движением | II | - | 0+017 | Установлено | 1 | Слева |
| 2.1 | Главная дорога | II | - | 0+035 | Установлено | 1 | Слева |
| 2.1 | Главная дорога | II | - | 0+074 | Требуется | 1 | Справа |
| 2.1 | Главная дорога | II | - | 0+088 | Требуется | 1 | Слева |
| 2.1 | Главная дорога | II | - | 0+165 | Требуется | 1 | Справа |
| 2.1 | Главная дорога | II | - | 0+182 | Требуется | 1 | Примыкание слева на 0+173 |
| 2.1 | Главная дорога | II | - | 0+247 | Установлено | 1 | Справа |
| 2.1 | Главная дорога | II | - | 0+269 | Установлено | 1 | Слева |
| 2.1 | Главная дорога | II | - | 0+424 | Установлено | 1 | Справа |
| 2.4 | Уступите дорогу | II | - | 0+428 | Установлено | 1 | Примыкание слева "Въезд во двор" на 0+431 |
| 2.1 | Главная дорога | II | - | 0+437 | Установлено | 1 | Слева |
| 2.1 | Главная дорога | II | - | 0+473 | Требуется | 1 | Справа |
| 2.1 | Главная дорога | II | - | 0+484 | Требуется | 1 | Слева |
| 2.2 | Конец главной дороги | II | - | 0+495 | Установлено | 1 | Справа |
| 2.4 | Уступите дорогу | II | - | 0+531 | Установлено | 1 | Справа |

| | | | | | | | |
|---------------------------|-----------------|----|---|-------|-------------|---|--------|
| 2.4 | Уступите дорогу | II | - | 0+550 | Установлено | 1 | Слева |
| 2.1 | Главная дорога | II | - | 0+696 | Требуется | 1 | Справа |
| 2.1 | Главная дорога | II | - | 0+726 | Требуется | 1 | Слева |
| 2.1 | Главная дорога | II | - | 0+804 | Установлено | 1 | Справа |
| Итого установлено: | | 12 | | | | | |
| Итого требуется: | | 8 | | | | | |
| Итого: | | 20 | | | | | |

Запрещающие знаки

| | | | | | | | |
|---------------------------|---|----|---|-------|-------------|---|---|
| 3.11 | Ограничение массы | II | - | 0+007 | Требуется | 1 | Слева |
| 3.1 | Въезд запрещён | II | - | 0+056 | Установлено | 1 | Справа |
| 3.27 | Остановка запрещена | II | - | 0+266 | Установлено | 1 | Справа |
| 3.4 | Движение грузовых автомобилей запрещено | II | - | 0+266 | Установлено | 1 | Справа |
| 3.27 | Остановка запрещена | II | - | 0+280 | Требуется | 1 | Слева |
| 3.27 | Остановка запрещена | II | - | 0+421 | Установлено | 1 | Слева |
| 3.27 | Остановка запрещена | II | - | 0+421 | Установлено | 1 | Слева |
| 3.18.2 | Поворот налево запрещён | II | - | 0+428 | Установлено | 1 | Примыкание слева "Въезд во двор" на 0+431 |
| 3.27 | Остановка запрещена | II | - | 0+435 | Установлено | 1 | Справа |
| 3.1 | Въезд запрещён | II | - | 0+476 | Установлено | 1 | Примыкание слева "Въезд на территорию" на 0+479 |
| Итого установлено: | | 8 | | | | | |
| Итого требуется: | | 2 | | | | | |
| Итого: | | 10 | | | | | |

Предписывающие знаки

| | | | | | | | |
|---------------------------|----------------|----|---|-------|-------------|---|--------|
| 4.1.1 | Движение прямо | II | - | 0+424 | Установлено | 1 | Справа |
| Итого установлено: | | 1 | | | | | |
| Итого требуется: | | 0 | | | | | |
| Итого: | | 1 | | | | | |

Знаки особых предписаний

| | | | | | | | |
|--------|--|----|---|-------|-------------|---|--------|
| 5.19.1 | Пешеходный переход | II | - | 0+014 | Установлено | 1 | Справа |
| 5.19.2 | Пешеходный переход | II | - | 0+014 | Установлено | 1 | Справа |
| 5.19.1 | Пешеходный переход | II | - | 0+017 | Установлено | 1 | Слева |
| 5.19.2 | Пешеходный переход | II | - | 0+017 | Установлено | 1 | Слева |
| 5.19.1 | Пешеходный переход | II | - | 0+035 | Установлено | 1 | Слева |
| 5.19.2 | Пешеходный переход | II | - | 0+035 | Установлено | 1 | Слева |
| 5.16 | Место остановки автобуса и (или) троллейбуса | I | - | 0+215 | Установлено | 1 | Слева |
| 5.16 | Место остановки автобуса и (или) троллейбуса | I | - | 0+215 | Установлено | 1 | Слева |
| 5.16 | Место остановки автобуса и (или) троллейбуса | I | - | 0+229 | Установлено | 1 | Справа |
| 5.16 | Место остановки автобуса и (или) троллейбуса | I | - | 0+229 | Установлено | 1 | Справа |
| 5.19.1 | Пешеходный переход | II | - | 0+247 | Установлено | 1 | Справа |

| | | | | | | | |
|---------------------------|--------------------|----|---|-------|-------------|---|--------|
| 5.19.2 | Пешеходный переход | II | - | 0+247 | Установлено | 1 | Справа |
| 5.19.1 | Пешеходный переход | II | - | 0+251 | Установлено | 1 | Слева |
| 5.19.2 | Пешеходный переход | II | - | 0+251 | Установлено | 1 | Слева |
| 5.19.1 | Пешеходный переход | II | - | 0+312 | Установлено | 1 | Справа |
| 5.19.2 | Пешеходный переход | II | - | 0+312 | Установлено | 1 | Справа |
| 5.19.1 | Пешеходный переход | II | - | 0+316 | Установлено | 1 | Слева |
| 5.19.2 | Пешеходный переход | II | - | 0+316 | Установлено | 1 | Слева |
| 5.19.1 | Пешеходный переход | II | - | 0+424 | Установлено | 1 | Справа |
| 5.19.2 | Пешеходный переход | II | - | 0+424 | Установлено | 1 | Справа |
| 5.19.1 | Пешеходный переход | II | - | 0+428 | Установлено | 1 | Слева |
| 5.19.2 | Пешеходный переход | II | - | 0+428 | Установлено | 1 | Слева |
| 5.19.1 | Пешеходный переход | II | - | 0+531 | Установлено | 1 | Справа |
| 5.19.2 | Пешеходный переход | II | - | 0+531 | Установлено | 1 | Справа |
| 5.19.1 | Пешеходный переход | II | - | 0+535 | Установлено | 1 | Слева |
| 5.19.2 | Пешеходный переход | II | - | 0+535 | Установлено | 1 | Слева |
| 5.19.1 | Пешеходный переход | II | - | 0+550 | Установлено | 1 | Слева |
| 5.19.2 | Пешеходный переход | II | - | 0+550 | Установлено | 1 | Слева |
| Итого установлено: | | 28 | | | | | |
| Итого требуется: | | 0 | | | | | |
| Итого: | | 28 | | | | | |

Информационные знаки

| | | | | | | | |
|---------------------------|------------------------------|----|------|-------|-------------|---|---|
| 6.11 | Наименование объекта | | 0,67 | 0+001 | Требуется | 1 | Слева |
| 6.4 | Парковка (парковочное место) | II | - | 0+045 | Установлено | 1 | Справа |
| 6.4 | Парковка (парковочное место) | II | - | 0+188 | Требуется | 1 | Примыкание справа "Въезд во двор" на 0+194 |
| 6.4 | Парковка (парковочное место) | II | - | 0+200 | Требуется | 1 | Примыкание справа "Въезд во двор" на 0+194 |
| 6.4 | Парковка (парковочное место) | II | - | 0+299 | Требуется | 1 | Справа |
| 6.4 | Парковка (парковочное место) | II | - | 0+476 | Установлено | 1 | Примыкание слева "Въезд на территорию" на 0+479 |
| 6.4 | Парковка (парковочное место) | II | - | 0+766 | Установлено | 1 | Примыкание слева "Подъезд к КДЦ" на 0+764 |
| 6.4 | Парковка (парковочное место) | II | - | 0+788 | Требуется | 1 | Слева |
| Итого установлено: | | 3 | | | | | |
| Итого требуется: | | 5 | | | | | |
| Итого: | | 8 | | | | | |

Знаки сервиса

| | | | | | | | |
|---------------------------|------------------------|----|---|-------|-------------|---|--------|
| 8.0 | Нестандартная табличка | II | - | 0+266 | Установлено | 1 | Справа |
| Итого установлено: | | 1 | | | | | |
| Итого требуется: | | 0 | | | | | |
| Итого: | | 1 | | | | | |

Знаки дополнительной информации (таблички)

| | | | | | | | |
|---------------------------|---|----|---|-------|-------------|---|---|
| 8.17 | Инвалиды | II | - | 0+045 | Установлено | 1 | Справа |
| 8.6.5 | Способ постановки транспортного средства на стоянку | II | - | 0+045 | Установлено | 1 | Справа |
| 8.17 | Инвалиды | II | - | 0+188 | Требуется | 1 | Примыкание справа "Въезд во двор" на 0+194 |
| 8.17 | Инвалиды | II | - | 0+200 | Требуется | 1 | Примыкание справа "Въезд во двор" на 0+194 |
| 8.2.2 | Зона действия | II | - | 0+280 | Требуется | 1 | Слева |
| 8.24 | Работает эвакуатор | II | - | 0+280 | Требуется | 1 | Слева |
| 8.17 | Инвалиды | II | - | 0+299 | Требуется | 1 | Справа |
| 8.2.3 | Зона действия | II | - | 0+421 | Установлено | 1 | Слева |
| 8.24 | Работает эвакуатор | II | - | 0+421 | Установлено | 1 | Слева |
| 8.24 | Работает эвакуатор | II | - | 0+421 | Установлено | 1 | Слева |
| 8.24 | Работает эвакуатор | II | - | 0+435 | Установлено | 1 | Справа |
| 8.6.5 | Способ постановки транспортного средства на стоянку | II | - | 0+476 | Установлено | 1 | Примыкание слева "Въезд на территорию" на 0+479 |
| 8.17 | Инвалиды | II | - | 0+766 | Установлено | 1 | Примыкание слева "Подъезд к КДЦ" на 0+764 |
| 8.6.11н | Способ постановки транспортного средства на стоянку | II | - | 0+788 | Требуется | 1 | Слева |
| 8.13 | Направление главной дороги | II | - | 0+804 | Установлено | 1 | Справа |
| Итого установлено: | | 9 | | | | | |
| Итого требуется: | | 6 | | | | | |
| Итого: | | 15 | | | | | |

| | |
|------------------------------------|----|
| ВСЕГО УСТАНОВЛЕНО: | 62 |
| ВСЕГО ТРЕБУЕТСЯ УСТАНОВИТЬ: | 21 |
| ВСЕГО: | 83 |

Ведомость дорожных знаков

ул. Комсомольская (км 0+000 - км 1+568) протяж. 1,568 км г. Тогучин

| Номер знака | Наименование знака | Типоразмер знака | Площадь знаков, м ² (для знаков индивидуального проектирования) | Адрес, км+м | Установлено / требуется установить | Количество | Месторасположение |
|------------------------------|--------------------------|------------------|--|-------------|------------------------------------|------------|-------------------|
| Предупреждающие знаки | | | | | | | |
| 1.23 | Дети | II | - | 0+437 | Установлено | 1 | Справа |
| 1.17 | Искусственная неровность | II | - | 0+456 | Установлено | 1 | Справа |
| 1.23 | Дети | II | - | 0+487 | Установлено | 1 | Справа |

| | | | | | | | |
|---------------------------|--------------------------|----|---|-------|-------------|---|-------|
| 1.23 | Дети | II | - | 0+571 | Установлено | 1 | Слева |
| 1.17 | Искусственная неровность | II | - | 0+616 | Установлено | 1 | Слева |
| 1.23 | Дети | II | - | 0+645 | Установлено | 1 | Слева |
| Итого установлено: | | 6 | | | | | |
| Итого требуется: | | 0 | | | | | |
| Итого: | | 6 | | | | | |

Знаки приоритета

| | | | | | | | |
|-----|-----------------|----|---|-------|-------------|---|---|
| 2.1 | Главная дорога | II | - | 0+008 | Требуется | 1 | Слева |
| 2.4 | Уступите дорогу | II | - | 0+040 | Требуется | 1 | Развязка ул. Комсомольская - ул. Центральная Съезд 1 Примыкание слева "Съезд 2" на 0+031 |
| 2.4 | Уступите дорогу | II | - | 0+051 | Установлено | 1 | Развязка ул. Комсомольская - ул. Центральная Съезд 1 Справа |
| 2.1 | Главная дорога | II | - | 0+110 | Требуется | 1 | На разделительной |
| 2.4 | Уступите дорогу | II | - | 0+113 | Требуется | 1 | Примыкание слева "к ул. Островского" на 0+119 |
| 2.1 | Главная дорога | II | - | 0+130 | Установлено | 1 | Слева |
| 2.4 | Уступите дорогу | II | - | 0+199 | Установлено | 1 | Справа |
| 2.4 | Уступите дорогу | II | - | 0+225 | Установлено | 1 | Слева |
| 2.1 | Главная дорога | II | - | 0+554 | Требуется | 1 | Справа |
| 2.4 | Уступите дорогу | II | - | 0+567 | Установлено | 1 | Примыкание справа на 0+564 |
| 2.1 | Главная дорога | II | - | 0+580 | Требуется | 1 | Слева |
| 2.1 | Главная дорога | II | - | 0+757 | Требуется | 1 | Справа |
| 2.1 | Главная дорога | II | - | 0+776 | Требуется | 1 | Слева |
| 2.1 | Главная дорога | II | - | 0+821 | Требуется | 1 | Справа |
| 2.1 | Главная дорога | II | - | 0+839 | Требуется | 1 | Слева |
| 2.1 | Главная дорога | II | - | 0+947 | Установлено | 1 | Справа |
| 2.4 | Уступите дорогу | II | - | 0+963 | Установлено | 1 | Примыкание справа "к ул. Боровая" на 0+959 |
| 2.1 | Главная дорога | II | - | 0+980 | Установлено | 1 | Слева |
| 2.1 | Главная дорога | II | - | 1+169 | Требуется | 1 | Справа |
| 2.1 | Главная дорога | II | - | 1+183 | Требуется | 1 | Слева |
| 2.4 | Уступите дорогу | II | - | 1+199 | Требуется | 1 | Примыкание слева "Въезд во двор" на 1+202 |
| 2.1 | Главная дорога | II | - | 1+271 | Требуется | 1 | Справа |

| | | | | | | | |
|---------------------------|-----------------|----|---|-------|-----------|---|--|
| 2.4 | Уступите дорогу | II | - | 1+280 | Требуется | 1 | Примыкание слева "к ул. Ленина" на 1+280 |
| 2.1 | Главная дорога | II | - | 1+291 | Требуется | 1 | Справа |
| 2.1 | Главная дорога | II | - | 1+319 | Требуется | 1 | Примыкание слева на 1+307 |
| 2.1 | Главная дорога | II | - | 1+425 | Требуется | 1 | Справа |
| 2.4 | Уступите дорогу | II | - | 1+438 | Требуется | 1 | Примыкание справа "ул. Тогучинка" на 1+434 |
| 2.1 | Главная дорога | II | - | 1+442 | Требуется | 1 | Слева |
| Итого установлено: | | 8 | | | | | |
| Итого требуется: | | 20 | | | | | |
| Итого: | | 28 | | | | | |

Запрещающие знаки

| | | | | | | | |
|---------------------------|-----------------------------------|----|---|-------|-------------|---|--|
| 3.1 | Въезд запрещён | II | - | 0+006 | Требуется | 1 | Развязка ул. Комсомольская - ул. Центральная Съезд 2 Слева |
| 3.1 | Въезд запрещён | II | - | 0+046 | Установлено | 1 | Развязка ул. Комсомольская - ул. Центральная Съезд 1 Слева |
| 3.27 | Остановка запрещена | II | - | 0+130 | Установлено | 1 | Слева |
| 3.27 | Остановка запрещена | II | - | 0+196 | Установлено | 1 | Слева |
| 3.27 | Остановка запрещена | II | - | 0+263 | Установлено | 1 | Слева |
| 3.27 | Остановка запрещена | II | - | 0+323 | Установлено | 1 | Справа |
| 3.24 | Ограничение максимальной скорости | II | - | 0+437 | Установлено | 1 | Справа |
| 3.24 | Ограничение максимальной скорости | II | - | 0+456 | Установлено | 1 | Справа |
| 3.24 | Ограничение максимальной скорости | II | - | 0+616 | Установлено | 1 | Слева |
| 3.24 | Ограничение максимальной скорости | II | - | 0+645 | Установлено | 1 | Слева |
| 3.1 | Въезд запрещён | II | - | 1+178 | Установлено | 1 | Примыкание слева "Въезд в пожарную часть" на 1+175 |
| 3.11 | Ограничение массы | II | - | 1+318 | Установлено | 1 | Справа |
| 3.11 | Ограничение массы | II | - | 1+353 | Установлено | 1 | Слева |
| Итого установлено: | | 12 | | | | | |
| Итого требуется: | | 1 | | | | | |
| Итого: | | 13 | | | | | |

Предписывающие знаки

| | | | | | | | |
|---------------------------|-------------------------------------|----|---|-------|-------------|---|---|
| 4.2.1 | Объезд препятствия справа | II | - | 0+012 | Требуется | 1 | Развязка ул. Комсомольская - ул. Центральная Съезд 1 Примыкание слева "Съезд 2" на 0+031 |
| 4.2.3 | Объезд препятствия справа или слева | II | - | 0+038 | Требуется | 1 | Развязка ул. Комсомольская - ул. Центральная Съезд 1 Примыкание слева "Съезд 2" на 0+031 |
| 4.1.2 | Движение направо | II | - | 0+051 | Установлено | 1 | Развязка ул. Комсомольская - ул. Центральная Съезд 1 Справа |
| 4.1.1 | Движение прямо | II | - | 1+169 | Требуется | 1 | Справа |
| 4.1.1 | Движение прямо | II | - | 1+183 | Требуется | 1 | Слева |
| 4.2.3 | Объезд препятствия справа или слева | II | - | 1+294 | Установлено | 1 | Слева |
| Итого установлено: | | 2 | | | | | |
| Итого требуется: | | 4 | | | | | |
| Итого: | | 6 | | | | | |

Знаки особых предписаний

| | | | | | | | |
|--------|--|----|---|-------|-------------|---|--------|
| 5.19.1 | Пешеходный переход | II | - | 0+199 | Установлено | 1 | Справа |
| 5.19.2 | Пешеходный переход | II | - | 0+199 | Установлено | 1 | Справа |
| 5.19.1 | Пешеходный переход | II | - | 0+203 | Установлено | 1 | Слева |
| 5.19.2 | Пешеходный переход | II | - | 0+203 | Установлено | 1 | Слева |
| 5.19.1 | Пешеходный переход | II | - | 0+225 | Установлено | 1 | Слева |
| 5.19.2 | Пешеходный переход | II | - | 0+225 | Установлено | 1 | Слева |
| 5.16 | Место остановки автобуса и (или) троллейбуса | I | - | 0+281 | Установлено | 1 | Справа |
| 5.16 | Место остановки автобуса и (или) троллейбуса | I | - | 0+281 | Установлено | 1 | Справа |
| 5.20 | Искусственная неровность | II | - | 0+514 | Установлено | 1 | Справа |
| 5.20 | Искусственная неровность | II | - | 0+514 | Установлено | 1 | Справа |
| 5.19.1 | Пешеходный переход | II | - | 0+526 | Установлено | 1 | Справа |
| 5.19.2 | Пешеходный переход | II | - | 0+526 | Установлено | 1 | Справа |
| 5.19.1 | Пешеходный переход | II | - | 0+530 | Установлено | 1 | Слева |
| 5.19.2 | Пешеходный переход | II | - | 0+530 | Установлено | 1 | Слева |
| 5.20 | Искусственная неровность | II | - | 0+540 | Установлено | 1 | Слева |
| 5.20 | Искусственная неровность | II | - | 0+540 | Установлено | 1 | Слева |
| 5.19.1 | Пешеходный переход | II | - | 0+882 | Установлено | 1 | Справа |
| 5.19.2 | Пешеходный переход | II | - | 0+882 | Установлено | 1 | Справа |
| 5.19.1 | Пешеходный переход | II | - | 0+886 | Установлено | 1 | Слева |

| | | | | | | | |
|---------------------------|--------------------|----|---|-------|-------------|---|--------|
| 5.19.2 | Пешеходный переход | II | - | 0+886 | Установлено | 1 | Слева |
| 5.19.1 | Пешеходный переход | II | - | 1+271 | Требуется | 1 | Справа |
| 5.19.2 | Пешеходный переход | II | - | 1+271 | Требуется | 1 | Справа |
| 5.19.1 | Пешеходный переход | II | - | 1+275 | Требуется | 1 | Слева |
| 5.19.2 | Пешеходный переход | II | - | 1+275 | Требуется | 1 | Слева |
| Итого установлено: | | 20 | | | | | |
| Итого требуется: | | 4 | | | | | |
| Итого: | | 24 | | | | | |

Информационные знаки

| | | | | | | | |
|---------------------------|------------------------------|----|------|-------|-------------|---|--------|
| 6.4 | Парковка (парковочное место) | II | - | 0+035 | Установлено | 1 | Слева |
| 6.4 | Парковка (парковочное место) | II | - | 0+037 | Требуется | 1 | Справа |
| 6.4 | Парковка (парковочное место) | II | - | 0+066 | Требуется | 1 | Слева |
| 6.4 | Парковка (парковочное место) | II | - | 0+071 | Требуется | 1 | Справа |
| 6.4 | Парковка (парковочное место) | II | - | 0+102 | Требуется | 1 | Слева |
| 6.4 | Парковка (парковочное место) | II | - | 0+132 | Требуется | 1 | Справа |
| 6.4 | Парковка (парковочное место) | II | - | 0+164 | Требуется | 1 | Справа |
| 6.4 | Парковка (парковочное место) | II | - | 0+288 | Требуется | 1 | Слева |
| 6.4 | Парковка (парковочное место) | II | - | 0+391 | Требуется | 1 | Слева |
| 6.10.1 | Указатель направлений | | 2,9 | 0+749 | Установлено | 1 | Справа |
| 6.4 | Парковка (парковочное место) | II | - | 0+868 | Установлено | 1 | Слева |
| 6.4 | Парковка (парковочное место) | II | - | 0+894 | Требуется | 1 | Справа |
| 6.11 | Наименование объекта | | 0,71 | 1+318 | Установлено | 1 | Справа |
| 6.11 | Наименование объекта | | 0,71 | 1+353 | Установлено | 1 | Слева |
| Итого установлено: | | 5 | | | | | |
| Итого требуется: | | 9 | | | | | |
| Итого: | | 14 | | | | | |

Знаки дополнительной информации (таблички)

| | | | | | | | |
|---------|---|----|---|-------|-------------|---|---|
| 8.13 | Направление главной дороги | II | - | 0+008 | Требуется | 1 | Слева |
| 8.22.1 | Препятствие | II | - | 0+012 | Требуется | 1 | Развязка ул. Комсомольская - ул. Центральная Съезд 1 Примыкание слева "Съезд 2" на 0+031 |
| 8.17 | Инвалиды | II | - | 0+035 | Установлено | 1 | Слева |
| 8.6.11н | Способ постановки транспортного средства на стоянку | II | - | 0+037 | Требуется | 1 | Справа |

| | | | | | | | |
|------------------------------------|---|-----|---|-------|-------------|---|---|
| 8.22.3 | Препятствие | II | - | 0+038 | Требуется | 1 | Развязка ул. Комсомольская - ул. Центральная Съезд 1 Примыкание слева "Съезд 2" на 0+031 |
| 8.6.11н | Способ постановки транспортного средства на стоянку | II | - | 0+066 | Требуется | 1 | Слева |
| 8.6.11н | Способ постановки транспортного средства на стоянку | II | - | 0+071 | Требуется | 1 | Справа |
| 8.6.11н | Способ постановки транспортного средства на стоянку | II | - | 0+102 | Требуется | 1 | Слева |
| 8.6.11н | Способ постановки транспортного средства на стоянку | II | - | 0+132 | Требуется | 1 | Справа |
| 8.6.11н | Способ постановки транспортного средства на стоянку | II | - | 0+164 | Требуется | 1 | Справа |
| 8.2.6 | Зона действия | II | - | 0+263 | Установлено | 1 | Слева |
| 8.24 | Работает эвакуатор | II | - | 0+263 | Установлено | 1 | Слева |
| 8.6.11н | Способ постановки транспортного средства на стоянку | II | - | 0+288 | Требуется | 1 | Слева |
| 8.6.5 | Способ постановки транспортного средства на стоянку | II | - | 0+391 | Требуется | 1 | Слева |
| 8.2.1 | Зона действия | II | - | 0+487 | Установлено | 1 | Справа |
| 8.2.1 | Зона действия | II | - | 0+571 | Установлено | 1 | Слева |
| 8.6.5 | Способ постановки транспортного средства на стоянку | II | - | 0+894 | Требуется | 1 | Справа |
| 8.13 | Направление главной дороги | II | - | 1+291 | Требуется | 1 | Справа |
| 8.22.3 | Препятствие | II | - | 1+294 | Установлено | 1 | Слева |
| 8.13 | Направление главной дороги | II | - | 1+319 | Требуется | 1 | Примыкание слева на 1+307 |
| Итого установлено: | | 6 | | | | | |
| Итого требуется: | | 14 | | | | | |
| Итого: | | 20 | | | | | |
| ВСЕГО УСТАНОВЛЕНО: | | 59 | | | | | |
| ВСЕГО ТРЕБУЕТСЯ УСТАНОВИТЬ: | | 52 | | | | | |
| ВСЕГО: | | 111 | | | | | |

Ведомость дорожных знаков

ул. Центральная

| Номер знака | Наименование знака | Типоразмер знака | Площадь знаков, м ² (для знаков индивидуального проектирования) | Адрес, км+м | Установлено / требуется установить | Количество | Месторасположение |
|-------------|--------------------|------------------|---|-------------|------------------------------------|------------|-------------------|
|-------------|--------------------|------------------|---|-------------|------------------------------------|------------|-------------------|

Знаки приоритета

| | | | | | | | |
|---------------------------|-----------------|----|---|-------|-----------|---|----------------------------------|
| 2.1 | Главная дорога | II | - | 0+035 | Требуется | 1 | Справа |
| 2.1 | Главная дорога | II | - | 0+055 | Требуется | 1 | Слева |
| 2.1 | Главная дорога | II | - | 0+074 | Требуется | 1 | Справа |
| 2.1 | Главная дорога | II | - | 0+077 | Требуется | 1 | Слева |
| 2.4 | Уступите дорогу | II | - | 0+083 | Требуется | 1 | Примыкание справа на 0+078 |
| 2.1 | Главная дорога | II | - | 0+103 | Требуется | 1 | Слева |
| Итого установлено: | | 0 | | | | | |
| Итого требуется: | | 6 | | | | | |
| Итого: | | 6 | | | | | |

Предписывающие знаки

| | | | | | | | |
|---------------------------|----------------|----|---|-------|-----------|---|--------|
| 4.1.1 | Движение прямо | II | - | 0+035 | Требуется | 1 | Справа |
| 4.1.1 | Движение прямо | II | - | 0+055 | Требуется | 1 | Слева |
| 4.1.1 | Движение прямо | II | - | 0+077 | Требуется | 1 | Слева |
| Итого установлено: | | 0 | | | | | |
| Итого требуется: | | 3 | | | | | |
| Итого: | | 3 | | | | | |

| | |
|------------------------------------|---|
| ВСЕГО УСТАНОВЛЕНО: | 0 |
| ВСЕГО ТРЕБУЕТСЯ УСТАНОВИТЬ: | 9 |
| ВСЕГО: | 9 |

Ведомость дорожных знаков

ул. Береговая (участок 1) (км 0+000 - км 1+430) протяж. 1,430 км г. Тогучин

| Номер знака | Наименование знака | Типоразмер знака | Площадь знаков, м ² (для знаков индивидуального проектирования) | Адрес, км+м | Установлено / требуется установить | Количество | Месторасположение |
|-------------|--------------------|------------------|---|-------------|------------------------------------|------------|-------------------|
|-------------|--------------------|------------------|---|-------------|------------------------------------|------------|-------------------|

Предупреждающие знаки

| | | | | | | | |
|---------------------------|----------------|----|---|-------|-----------|---|--------|
| 1.20.1 | Сужение дороги | II | - | 0+262 | Требуется | 1 | Справа |
| 1.20.1 | Сужение дороги | II | - | 0+363 | Требуется | 1 | Слева |
| Итого установлено: | | 0 | | | | | |
| Итого требуется: | | 2 | | | | | |
| Итого: | | 2 | | | | | |

Знаки приоритета

| | | | | | | | |
|-----|--|----|---|-------|-----------|---|----------------------------------|
| 2.4 | Уступите дорогу | II | - | 0+024 | Требуется | 1 | Безымянная ось Справа |
| 2.7 | Преимущество перед встречным движением | II | - | 0+283 | Требуется | 1 | Справа |
| 2.6 | Преимущество встречного движения | II | - | 0+334 | Требуется | 1 | Слева |
| 2.1 | Главная дорога | II | - | 1+378 | Требуется | 1 | Справа |
| 2.4 | Уступите дорогу | II | - | 1+397 | Требуется | 1 | Примыкание справа на 1+392 |
| 2.1 | Главная дорога | II | - | 1+403 | Требуется | 1 | Слева |
| 2.2 | Конец главной дороги | II | - | 1+420 | Требуется | 1 | Справа |
| 2.4 | Уступите дорогу | II | - | 1+420 | Требуется | 1 | Справа |

| | |
|---------------------------|---|
| Итого установлено: | 0 |
| Итого требуется: | 8 |
| Итого: | 8 |

Запрещающие знаки

| | | | | | | | |
|---------------------------|-----------------------------------|----|---|-------|-----------|---|--------|
| 3.11 | Ограничение массы | II | - | 0+283 | Требуется | 1 | Справа |
| 3.24 | Ограничение максимальной скорости | II | - | 0+283 | Требуется | 1 | Справа |
| 3.11 | Ограничение массы | II | - | 0+334 | Требуется | 1 | Слева |
| 3.24 | Ограничение максимальной скорости | II | - | 0+334 | Требуется | 1 | Слева |
| Итого установлено: | | 0 | | | | | |
| Итого требуется: | | 4 | | | | | |
| Итого: | | 4 | | | | | |

| | |
|------------------------------------|----|
| ВСЕГО УСТАНОВЛЕНО: | 0 |
| ВСЕГО ТРЕБУЕТСЯ УСТАНОВИТЬ: | 14 |
| ВСЕГО: | 14 |

Ведомость дорожных знаков

ул. Береговая (участок 2) (км 0+000 - км 2+058) протяж. 2,058 км г. Тогучин

| Номер знака | Наименование знака | Типоразмер знака | Площадь знаков, м ² (для знаков индивидуального проектирования) | Адрес, км+м | Установлено / требуется установить | Количество | Месторасположение |
|-------------|--------------------|------------------|--|-------------|------------------------------------|------------|-------------------|
|-------------|--------------------|------------------|--|-------------|------------------------------------|------------|-------------------|

Предупреждающие знаки

| | | | | | | | |
|-------|---|----|---|-------|-----------|---|--------|
| 1.1 | Железнодорожный переезд со шлагбаумом | II | - | 1+592 | Требуется | 1 | Слева |
| 1.1 | Железнодорожный переезд со шлагбаумом | II | - | 1+592 | Требуется | 1 | Справа |
| 1.4.1 | Приближение к железнодорожному переезду | II | - | 1+592 | Требуется | 1 | Справа |
| 1.4.4 | Приближение к железнодорожному переезду | II | - | 1+592 | Требуется | 1 | Слева |
| 1.4.2 | Приближение к железнодорожному переезду | II | - | 1+642 | Требуется | 1 | Справа |
| 1.4.5 | Приближение к железнодорожному переезду | II | - | 1+642 | Требуется | 1 | Слева |
| 1.1 | Железнодорожный переезд со шлагбаумом | II | - | 1+692 | Требуется | 1 | Слева |
| 1.1 | Железнодорожный переезд со шлагбаумом | II | - | 1+692 | Требуется | 1 | Справа |
| 1.4.3 | Приближение к железнодорожному переезду | II | - | 1+692 | Требуется | 1 | Справа |
| 1.4.6 | Приближение к железнодорожному переезду | II | - | 1+692 | Требуется | 1 | Слева |

| | | | | | | | |
|---------------------------|---|----|---|-------|-----------|---|--------|
| 1.1 | Железнодорожный переезд со шлагбаумом | II | - | 1+807 | Требуется | 1 | Слева |
| 1.1 | Железнодорожный переезд со шлагбаумом | II | - | 1+807 | Требуется | 1 | Справа |
| 1.4.3 | Приближение к железнодорожному переезду | II | - | 1+807 | Требуется | 1 | Слева |
| 1.4.6 | Приближение к железнодорожному переезду | II | - | 1+807 | Требуется | 1 | Справа |
| 1.4.2 | Приближение к железнодорожному переезду | II | - | 1+857 | Требуется | 1 | Слева |
| 1.4.5 | Приближение к железнодорожному переезду | II | - | 1+857 | Требуется | 1 | Справа |
| 1.1 | Железнодорожный переезд со шлагбаумом | II | - | 1+907 | Требуется | 1 | Слева |
| 1.1 | Железнодорожный переезд со шлагбаумом | II | - | 1+907 | Требуется | 1 | Справа |
| 1.4.1 | Приближение к железнодорожному переезду | II | - | 1+907 | Требуется | 1 | Слева |
| 1.4.4 | Приближение к железнодорожному переезду | II | - | 1+907 | Требуется | 1 | Справа |
| 1.2 | Железнодорожный переезд без шлагбаума | II | - | 1+921 | Требуется | 1 | Слева |
| 1.2 | Железнодорожный переезд без шлагбаума | II | - | 1+921 | Требуется | 1 | Справа |
| 1.3.1 | Однопутная железная дорога | II | - | 1+965 | Требуется | 1 | Справа |
| 1.3.1 | Однопутная железная дорога | II | - | 1+992 | Требуется | 1 | Слева |
| 1.2 | Железнодорожный переезд без шлагбаума | II | - | 2+037 | Требуется | 1 | Справа |
| 1.2 | Железнодорожный переезд без шлагбаума | II | - | 2+037 | Требуется | 1 | Слева |
| Итого установлено: | | 0 | | | | | |
| Итого требуется: | | 26 | | | | | |
| Итого: | | 26 | | | | | |

Знаки приоритета

| | | | | | | | |
|---------------------------|-----------------|----|---|-------|-------------|---|--------|
| 2.1 | Главная дорога | II | - | 0+022 | Установлено | 1 | Справа |
| 2.4 | Уступите дорогу | II | - | 0+041 | Установлено | 1 | Слева |
| 2.1 | Главная дорога | II | - | 0+088 | Требуется | 1 | Справа |
| 2.1 | Главная дорога | II | - | 0+141 | Требуется | 1 | Слева |
| Итого установлено: | | 2 | | | | | |
| Итого требуется: | | 2 | | | | | |
| Итого: | | 4 | | | | | |

Запрещающие знаки

| | | | | | | | |
|------|---|----|---|-------|-------------|---|--------|
| 3.4 | Движение грузовых автомобилей запрещено | II | - | 0+060 | Установлено | 1 | Слева |
| 3.20 | Обгон запрещён | II | - | 0+141 | Требуется | 1 | Справа |
| 3.24 | Ограничение максимальной скорости | II | - | 0+141 | Требуется | 1 | Справа |

| | | | | | | | |
|---------------------------|-----------------------------------|----|---|-------|-------------|---|--------|
| 3.20 | Обгон запрещён | II | - | 0+896 | Установлено | 1 | Слева |
| 3.24 | Ограничение максимальной скорости | II | - | 0+896 | Установлено | 1 | Слева |
| 3.13 | Ограничение высоты | II | - | 1+742 | Установлено | 1 | Справа |
| 3.13 | Ограничение высоты | II | - | 1+757 | Установлено | 1 | Слева |
| Итого установлено: | | 5 | | | | | |
| Итого требуется: | | 2 | | | | | |
| Итого: | | 7 | | | | | |

Предписывающие знаки

| | | | | | | | |
|---------------------------|-------------------------------------|----|---|-------|-------------|---|--------|
| 4.1.5 | Движение прямо или налево | II | - | 0+022 | Установлено | 1 | Справа |
| 4.1.1 | Движение прямо | II | - | 0+041 | Установлено | 1 | Слева |
| 4.1.1 | Движение прямо | II | - | 0+058 | Требуется | 1 | Справа |
| 4.2.3 | Объезд препятствия справа или слева | II | - | 0+060 | Установлено | 1 | Слева |
| 4.1.4 | Движение прямо или направо | II | - | 0+090 | Требуется | 1 | Слева |
| Итого установлено: | | 3 | | | | | |
| Итого требуется: | | 2 | | | | | |
| Итого: | | 5 | | | | | |

Знаки особых предписаний

| | | | | | | | |
|---------------------------|--|----|---|-------|-----------|---|--------|
| 5.19.1 | Пешеходный переход | II | - | 0+992 | Требуется | 1 | Справа |
| 5.19.2 | Пешеходный переход | II | - | 0+992 | Требуется | 1 | Справа |
| 5.19.1 | Пешеходный переход | II | - | 0+996 | Требуется | 1 | Слева |
| 5.19.2 | Пешеходный переход | II | - | 0+996 | Требуется | 1 | Слева |
| 5.16 | Место остановки автобуса и (или) троллейбуса | I | - | 1+037 | Требуется | 1 | Слева |
| 5.16 | Место остановки автобуса и (или) троллейбуса | I | - | 1+037 | Требуется | 1 | Слева |
| Итого установлено: | | 0 | | | | | |
| Итого требуется: | | 6 | | | | | |
| Итого: | | 6 | | | | | |

Информационные знаки

| | | | | | | | |
|---------------------------|------------------------------|----|---|-------|-------------|---|--------|
| 6.8.2 | Тупик | II | - | 0+088 | Требуется | 1 | Справа |
| 6.4 | Парковка (парковочное место) | II | - | 0+927 | Требуется | 1 | Слева |
| 6.4 | Парковка (парковочное место) | II | - | 1+072 | Требуется | 1 | Справа |
| 6.16 | Стоп-линия | II | - | 1+742 | Установлено | 1 | Справа |
| 6.16 | Стоп-линия | II | - | 1+757 | Установлено | 1 | Слева |
| Итого установлено: | | 2 | | | | | |
| Итого требуется: | | 3 | | | | | |
| Итого: | | 5 | | | | | |

Знаки дополнительной информации (таблички)

| | | | | | | | |
|--------|----------------------------|----|---|-------|-------------|---|--------|
| 8.13 | Направление главной дороги | II | - | 0+022 | Установлено | 1 | Справа |
| 8.13 | Направление главной дороги | II | - | 0+041 | Установлено | 1 | Слева |
| 8.22.3 | Препятствие | II | - | 0+060 | Установлено | 1 | Слева |
| 8.13 | Направление главной дороги | II | - | 0+088 | Требуется | 1 | Справа |

| | | | | | | | |
|---------------------------|---|----|---|-------|-----------|---|-------|
| 8.6.5 | Способ постановки транспортного средства на стоянку | II | - | 0+927 | Требуется | 1 | Слева |
| Итого установлено: | | 3 | | | | | |
| Итого требуется: | | 2 | | | | | |
| Итого: | | 5 | | | | | |

| | |
|------------------------------------|----|
| ВСЕГО УСТАНОВЛЕНО: | 15 |
| ВСЕГО ТРЕБУЕТСЯ УСТАНОВИТЬ: | 43 |
| ВСЕГО: | 58 |

Ведомость дорожных знаков

ул. Заводская (участок 1) (км 0+000 - км 2+219) протяж. 2,219 км г. Тогучин

| Номер знака | Наименование знака | Типоразмер знака | Площадь знаков, м ² (для знаков индивидуального проектирования) | Адрес, км+м | Установлено / требуется установить | Количество | Месторасположение |
|-------------|--------------------|------------------|--|-------------|------------------------------------|------------|-------------------|
|-------------|--------------------|------------------|--|-------------|------------------------------------|------------|-------------------|

Предупреждающие знаки

| | | | | | | | |
|---------------------------|--------------------------|----|---|-------|-----------|---|--------|
| 1.17 | Искусственная неровность | II | - | 0+614 | Требуется | 1 | Справа |
| 1.17 | Искусственная неровность | II | - | 0+842 | Требуется | 1 | Слева |
| Итого установлено: | | 0 | | | | | |
| Итого требуется: | | 2 | | | | | |
| Итого: | | 2 | | | | | |

Знаки приоритета

| | | | | | | | |
|-----|-----------------|----|---|-------|-------------|---|---|
| 2.4 | Уступите дорогу | II | - | 0+021 | Требуется | 1 | Слева |
| 2.4 | Уступите дорогу | II | - | 0+239 | Требуется | 1 | Справа |
| 2.1 | Главная дорога | II | - | 0+272 | Требуется | 1 | Слева |
| 2.1 | Главная дорога | II | - | 0+335 | Установлено | 1 | Справа |
| 2.4 | Уступите дорогу | II | - | 0+369 | Установлено | 1 | Слева |
| 2.1 | Главная дорога | II | - | 1+045 | Требуется | 1 | Справа |
| 2.4 | Уступите дорогу | II | - | 1+056 | Требуется | 1 | Примыкание слева "ул. Трудовая" на 1+060 |
| 2.1 | Главная дорога | II | - | 1+077 | Требуется | 1 | Слева |
| 2.1 | Главная дорога | II | - | 1+103 | Требуется | 1 | Справа |
| 2.1 | Главная дорога | II | - | 1+119 | Требуется | 1 | Слева |
| 2.4 | Уступите дорогу | II | - | 1+373 | Установлено | 1 | Справа |
| 2.4 | Уступите дорогу | II | - | 1+391 | Установлено | 1 | Примыкание справа "Подъезд к домам" на 1+385 |
| 2.1 | Главная дорога | II | - | 1+425 | Установлено | 1 | Слева |
| 2.1 | Главная дорога | II | - | 1+712 | Требуется | 1 | Справа |
| 2.4 | Уступите дорогу | II | - | 1+727 | Требуется | 1 | Примыкание справа "Подъезды к домам" на 1+722 |
| 2.1 | Главная дорога | II | - | 1+730 | Требуется | 1 | Слева |
| 2.1 | Главная дорога | II | - | 1+744 | Требуется | 1 | Справа |

| | | | | | | | |
|---------------------------|-----------------|----|---|-------|-----------|---|--|
| 2.4 | Уступите дорогу | II | - | 1+758 | Требуется | 1 | Примыкание справа "Подъезды к домам" на 1+753 |
| 2.1 | Главная дорога | II | - | 1+762 | Требуется | 1 | Слева |
| 2.1 | Главная дорога | II | - | 1+811 | Требуется | 1 | Справа |
| 2.4 | Уступите дорогу | II | - | 1+825 | Требуется | 1 | Примыкание справа "Подъезды к домам" на 1+822 |
| 2.1 | Главная дорога | II | - | 1+829 | Требуется | 1 | Слева |
| 2.1 | Главная дорога | II | - | 1+918 | Требуется | 1 | Справа |
| 2.4 | Уступите дорогу | II | - | 1+932 | Требуется | 1 | Примыкание справа "к ул. Заводская (участок 2)" на 1+930 |
| 2.1 | Главная дорога | II | - | 1+939 | Требуется | 1 | Слева |
| 2.1 | Главная дорога | II | - | 1+969 | Требуется | 1 | Справа |
| 2.4 | Уступите дорогу | II | - | 1+984 | Требуется | 1 | Примыкание справа "Подъезды к домам" на 1+980 |
| 2.1 | Главная дорога | II | - | 1+988 | Требуется | 1 | Слева |
| 2.1 | Главная дорога | II | - | 2+074 | Требуется | 1 | Справа |
| 2.1 | Главная дорога | II | - | 2+091 | Требуется | 1 | Слева |
| Итого установлено: | | 5 | | | | | |
| Итого требуется: | | 25 | | | | | |
| Итого: | | 30 | | | | | |

Запрещающие знаки

| | | | | | | | |
|---------------------------|---|----|---|-------|-------------|---|--------|
| 3.24 | Ограничение максимальной скорости | II | - | 0+614 | Требуется | 1 | Справа |
| 3.24 | Ограничение максимальной скорости | II | - | 0+842 | Требуется | 1 | Слева |
| 3.4 | Движение грузовых автомобилей запрещено | II | - | 1+345 | Установлено | 1 | Слева |
| Итого установлено: | | 1 | | | | | |
| Итого требуется: | | 2 | | | | | |
| Итого: | | 3 | | | | | |

Знаки особых предписаний

| | | | | | | | |
|--------|--------------------------|----|---|-------|-------------|---|--------|
| 5.20 | Искусственная неровность | II | - | 0+714 | Установлено | 1 | Справа |
| 5.20 | Искусственная неровность | II | - | 0+714 | Установлено | 1 | Справа |
| 5.20 | Искусственная неровность | II | - | 0+714 | Требуется | 1 | Слева |
| 5.20 | Искусственная неровность | II | - | 0+714 | Требуется | 1 | Слева |
| 5.19.1 | Пешеходный переход | II | - | 0+725 | Требуется | 1 | Справа |
| 5.19.2 | Пешеходный переход | II | - | 0+725 | Требуется | 1 | Справа |
| 5.19.1 | Пешеходный переход | II | - | 0+729 | Требуется | 1 | Слева |
| 5.19.2 | Пешеходный переход | II | - | 0+729 | Требуется | 1 | Слева |
| 5.20 | Искусственная неровность | II | - | 0+742 | Требуется | 1 | Справа |

| | | | | | | | |
|---------------------------|--|----|---|-------|-------------|---|--------|
| 5.20 | Искусственная неровность | II | - | 0+742 | Установлено | 1 | Слева |
| 5.20 | Искусственная неровность | II | - | 0+742 | Установлено | 1 | Слева |
| 5.20 | Искусственная неровность | II | - | 0+742 | Требуется | 1 | Справа |
| 5.16 | Место остановки автобуса и (или) троллейбуса | I | - | 1+459 | Требуется | 1 | Слева |
| 5.16 | Место остановки автобуса и (или) троллейбуса | I | - | 1+459 | Требуется | 1 | Слева |
| 5.19.1 | Пешеходный переход | II | - | 1+473 | Требуется | 1 | Справа |
| 5.19.2 | Пешеходный переход | II | - | 1+473 | Требуется | 1 | Справа |
| 5.19.1 | Пешеходный переход | II | - | 1+477 | Требуется | 1 | Слева |
| 5.19.2 | Пешеходный переход | II | - | 1+477 | Требуется | 1 | Слева |
| Итого установлено: | | 4 | | | | | |
| Итого требуется: | | 14 | | | | | |
| Итого: | | 18 | | | | | |

Информационные знаки

| | | | | | | | |
|---------------------------|------------------------------|----|---|-------|-----------|---|--------|
| 6.4 | Парковка (парковочное место) | II | - | 0+070 | Требуется | 1 | Справа |
| 6.4 | Парковка (парковочное место) | II | - | 1+474 | Требуется | 1 | Справа |
| 6.4 | Парковка (парковочное место) | II | - | 1+488 | Требуется | 1 | Слева |
| 6.4 | Парковка (парковочное место) | II | - | 1+504 | Требуется | 1 | Справа |
| Итого установлено: | | 0 | | | | | |
| Итого требуется: | | 4 | | | | | |
| Итого: | | 4 | | | | | |

Знаки дополнительной информации (таблички)

| | | | | | | | |
|---------------------------|----------------------------|----|---|-------|-------------|---|--------|
| 8.13 | Направление главной дороги | II | - | 0+239 | Требуется | 1 | Справа |
| 8.13 | Направление главной дороги | II | - | 0+272 | Требуется | 1 | Слева |
| 8.13 | Направление главной дороги | II | - | 0+335 | Установлено | 1 | Справа |
| 8.13 | Направление главной дороги | II | - | 0+369 | Установлено | 1 | Слева |
| 8.13 | Направление главной дороги | II | - | 1+373 | Установлено | 1 | Справа |
| 8.13 | Направление главной дороги | II | - | 1+425 | Установлено | 1 | Слева |
| 8.17 | Инвалиды | II | - | 1+504 | Требуется | 1 | Справа |
| Итого установлено: | | 4 | | | | | |
| Итого требуется: | | 3 | | | | | |
| Итого: | | 7 | | | | | |

| | |
|------------------------------------|----|
| ВСЕГО УСТАНОВЛЕНО: | 14 |
| ВСЕГО ТРЕБУЕТСЯ УСТАНОВИТЬ: | 50 |
| ВСЕГО: | 64 |

Ведомость дорожных знаков

ул. Заводская (участок 2) (км 0+000 - км 0+346) протяж. 0,346 км г. Тогучин

| Номер знака | Наименование знака | Типоразмер знака | Площадь знаков, м ² (для знаков индивидуального проектирования) | Адрес, км+м | Установлено / требуется установить | Количество | Месторасположение |
|-------------|--------------------|------------------|--|-------------|------------------------------------|------------|-------------------|
|-------------|--------------------|------------------|--|-------------|------------------------------------|------------|-------------------|

Знаки приоритета

| | | | | | | | |
|---------------------------|-----------------|----|---|-------|-----------|---|-------|
| 2.4 | Уступите дорогу | II | - | 0+001 | Требуется | 1 | Слева |
| Итого установлено: | | 0 | | | | | |
| Итого требуется: | | 1 | | | | | |
| Итого: | | 1 | | | | | |

| | | | | | | | |
|------------------------------------|--|---|--|--|--|--|--|
| ВСЕГО УСТАНОВЛЕНО: | | 0 | | | | | |
| ВСЕГО ТРЕБУЕТСЯ УСТАНОВИТЬ: | | 1 | | | | | |
| ВСЕГО: | | 1 | | | | | |

Ведомость дорожных знаков

ул. Заводская (участок 3) (км 0+000 - км 0+800) протяж. 0,800 км г. Тогучин

| Номер знака | Наименование знака | Типоразмер знака | Площадь знаков, м ² (для знаков индивидуального проектирования) | Адрес, км+м | Установлено / требуется установить | Количество | Месторасположение |
|-------------|--------------------|------------------|--|-------------|------------------------------------|------------|-------------------|
|-------------|--------------------|------------------|--|-------------|------------------------------------|------------|-------------------|

Предупреждающие знаки

| | | | | | | | |
|---------------------------|------|----|---|-------|-----------|---|--------|
| 1.23 | Дети | II | - | 0+707 | Требуется | 1 | Справа |
| 1.23 | Дети | II | - | 0+757 | Требуется | 1 | Справа |
| Итого установлено: | | 0 | | | | | |
| Итого требуется: | | 2 | | | | | |
| Итого: | | 2 | | | | | |

Знаки приоритета

| | | | | | | | |
|---------------------------|-----------------|----|---|-------|-------------|---|--|
| 2.4 | Уступите дорогу | II | - | 0+015 | Установлено | 1 | Слева |
| 2.1 | Главная дорога | II | - | 0+405 | Требуется | 1 | Справа |
| 2.1 | Главная дорога | II | - | 0+417 | Требуется | 1 | Примыкание справа "Подъезд к санаторию" на 0+414 |
| 2.4 | Уступите дорогу | II | - | 0+421 | Требуется | 1 | Слева |
| Итого установлено: | | 1 | | | | | |
| Итого требуется: | | 3 | | | | | |
| Итого: | | 4 | | | | | |

Запрещающие знаки

| | | | | | | | |
|---------------------------|-----------------------------------|----|---|-------|-----------|---|--------|
| 3.24 | Ограничение максимальной скорости | II | - | 0+707 | Требуется | 1 | Справа |
| 3.24 | Ограничение максимальной скорости | II | - | 0+757 | Требуется | 1 | Справа |
| Итого установлено: | | 0 | | | | | |
| Итого требуется: | | 2 | | | | | |
| Итого: | | 2 | | | | | |

Знаки дополнительной информации (таблички)

| | | | | | | | |
|---------------------------|----------------------------|----|---|-------|-----------|---|--|
| 8.13 | Направление главной дороги | II | - | 0+405 | Требуется | 1 | Справа |
| 8.13 | Направление главной дороги | II | - | 0+417 | Требуется | 1 | Примыкание справа "Подъезд к санаторию" на 0+414 |
| 8.13 | Направление главной дороги | II | - | 0+421 | Требуется | 1 | Слева |
| Итого установлено: | | 0 | | | | | |
| Итого требуется: | | 3 | | | | | |
| Итого: | | 3 | | | | | |

| | |
|------------------------------------|----|
| ВСЕГО УСТАНОВЛЕНО: | 1 |
| ВСЕГО ТРЕБУЕТСЯ УСТАНОВИТЬ: | 10 |
| ВСЕГО: | 11 |

Ведомость дорожных знаков

ул. Островского (км 0+000 - км 1+932) протяж. 1,932 км г. Тогучин

| Номер знака | Наименование знака | Типоразмер знака | Площадь знаков, м ² (для знаков индивидуального проектирования) | Адрес, км+м | Установлено / требуется установить | Количество | Месторасположение |
|-------------|--------------------|------------------|--|-------------|------------------------------------|------------|-------------------|
|-------------|--------------------|------------------|--|-------------|------------------------------------|------------|-------------------|

Предупреждающие знаки

| | | | | | | | |
|---------------------------|--------------------------|----|---|-------|-------------|---|--------|
| 1.17 | Искусственная неровность | II | - | 0+491 | Установлено | 1 | Справа |
| 1.17 | Искусственная неровность | II | - | 0+697 | Установлено | 1 | Слева |
| 1.23 | Дети | II | - | 1+030 | Установлено | 1 | Справа |
| 1.17 | Искусственная неровность | II | - | 1+084 | Установлено | 1 | Справа |
| 1.23 | Дети | II | - | 1+230 | Установлено | 1 | Слева |
| 1.17 | Искусственная неровность | II | - | 1+296 | Установлено | 1 | Слева |
| 1.23 | Дети | II | - | 1+343 | Установлено | 1 | Слева |
| Итого установлено: | | 7 | | | | | |
| Итого требуется: | | 0 | | | | | |
| Итого: | | 7 | | | | | |

Знаки приоритета

| | | | | | | | |
|-----|-----------------|----|---|-------|-------------|---|------------------------------------|
| 2.4 | Уступите дорогу | II | - | 0+435 | Требуется | 1 | Примыкание справа "к АЗС" на 0+435 |
| 2.1 | Главная дорога | II | - | 0+585 | Установлено | 1 | Справа |
| 2.1 | Главная дорога | II | - | 0+614 | Установлено | 1 | Слева |
| 2.1 | Главная дорога | II | - | 0+700 | Установлено | 1 | Справа |
| 2.1 | Главная дорога | II | - | 0+722 | Установлено | 1 | Справа |
| 2.1 | Главная дорога | II | - | 0+726 | Установлено | 1 | Слева |
| 2.1 | Главная дорога | II | - | 0+894 | Установлено | 1 | Справа |
| 2.1 | Главная дорога | II | - | 0+926 | Установлено | 1 | Слева |
| 2.4 | Уступите дорогу | II | - | 1+057 | Установлено | 1 | Примыкание слева на 1+062 |
| 2.1 | Главная дорога | II | - | 1+148 | Требуется | 1 | Справа |

| | | | | | | | |
|---------------------------|-----------------|----|---|-------|-------------|---|--|
| 2.1 | Главная дорога | II | - | 1+163 | Установлено | 1 | Слева |
| 2.1 | Главная дорога | II | - | 1+735 | Требуется | 1 | Справа |
| 2.4 | Уступите дорогу | II | - | 1+739 | Требуется | 1 | Примыкание слева "ул. Сосновая" на 1+744 |
| 2.1 | Главная дорога | II | - | 1+753 | Требуется | 1 | Слева |
| 2.1 | Главная дорога | II | - | 1+773 | Требуется | 1 | Справа |
| 2.1 | Главная дорога | II | - | 1+791 | Требуется | 1 | Слева |
| 2.1 | Главная дорога | II | - | 1+794 | Требуется | 1 | Справа |
| 2.1 | Главная дорога | II | - | 1+813 | Требуется | 1 | Слева |
| 2.1 | Главная дорога | II | - | 1+919 | Установлено | 1 | Справа |
| Итого установлено: | | 10 | | | | | |
| Итого требуется: | | 9 | | | | | |
| Итого: | | 19 | | | | | |

Запрещающие знаки

| | | | | | | | |
|------|---|----|---|-------|-------------|---|--|
| 3.20 | Обгон запрещён | II | - | 0+016 | Установлено | 1 | Справа |
| 3.24 | Ограничение максимальной скорости | II | - | 0+016 | Установлено | 1 | Справа |
| 3.11 | Ограничение массы | II | - | 0+024 | Установлено | 1 | Справа |
| 3.11 | Ограничение массы | II | - | 0+220 | Установлено | 1 | Слева |
| 3.24 | Ограничение максимальной скорости | II | - | 0+242 | Установлено | 1 | Справа |
| 3.28 | Стоянка запрещена | II | - | 0+242 | Установлено | 1 | Справа |
| 3.20 | Обгон запрещён | II | - | 0+259 | Установлено | 1 | Справа |
| 3.1 | Въезд запрещён | II | - | 0+393 | Требуется | 1 | Примыкание справа "к АЗС" на 0+388 |
| 3.1 | Въезд запрещён | II | - | 0+430 | Требуется | 1 | Примыкание справа "к АЗС" на 0+435 |
| 3.24 | Ограничение максимальной скорости | II | - | 0+491 | Установлено | 1 | Справа |
| 3.24 | Ограничение максимальной скорости | II | - | 0+492 | Установлено | 1 | Слева |
| 3.20 | Обгон запрещён | II | - | 0+559 | Установлено | 1 | Слева |
| 3.24 | Ограничение максимальной скорости | II | - | 0+585 | Установлено | 1 | Слева |
| 3.28 | Стоянка запрещена | II | - | 0+585 | Установлено | 1 | Слева |
| 3.24 | Ограничение максимальной скорости | II | - | 0+697 | Установлено | 1 | Слева |
| 3.4 | Движение грузовых автомобилей запрещено | II | - | 0+738 | Установлено | 1 | Справа |
| 3.1 | Въезд запрещён | II | - | 0+897 | Установлено | 1 | Примыкание слева на 0+895 |
| 3.24 | Ограничение максимальной скорости | II | - | 1+030 | Установлено | 1 | Справа |
| 3.24 | Ограничение максимальной скорости | II | - | 1+084 | Установлено | 1 | Справа |
| 3.24 | Ограничение максимальной скорости | II | - | 1+296 | Установлено | 1 | Слева |
| 3.1 | Въезд запрещён | II | - | 1+304 | Установлено | 1 | Примыкание справа "Подъезд к ЦЗН" на 1+306 |

| | | | | | | | |
|---------------------------|-----------------------------------|----|---|-------|-------------|---|---|
| 3.1 | Въезд запрещён | II | - | 1+311 | Установлено | 1 | Примыкание справа "Подъезд к Военкомату" на 1+314 |
| 3.24 | Ограничение максимальной скорости | II | - | 1+343 | Установлено | 1 | Слева |
| Итого установлено: | | 21 | | | | | |
| Итого требуется: | | 2 | | | | | |
| Итого: | | 23 | | | | | |

Предписывающие знаки

| | | | | | | | |
|---------------------------|------------------|----|---|-------|-----------|---|------------------------------------|
| 4.1.1 | Движение прямо | II | - | 0+006 | Требуется | 1 | Слева |
| 4.1.1 | Движение прямо | II | - | 0+396 | Требуется | 1 | Слева |
| 4.1.1 | Движение прямо | II | - | 0+425 | Требуется | 1 | Справа |
| 4.1.2 | Движение направо | II | - | 0+435 | Требуется | 1 | Примыкание справа "к АЗС" на 0+435 |
| Итого установлено: | | 0 | | | | | |
| Итого требуется: | | 4 | | | | | |
| Итого: | | 4 | | | | | |

Знаки особых предписаний

| | | | | | | | |
|--------|---------------------------------|----|---|-------|-------------|---|-------------|
| 5.20 | Искусственная неровность | II | - | 0+521 | Установлено | 1 | Справа |
| 5.19.1 | Пешеходный переход | II | - | 0+555 | Установлено | 1 | Справа |
| 5.19.2 | Пешеходный переход | II | - | 0+555 | Установлено | 1 | Справа |
| 5.19.1 | Пешеходный переход | II | - | 0+559 | Установлено | 1 | Слева |
| 5.19.2 | Пешеходный переход | II | - | 0+559 | Установлено | 1 | Слева |
| 5.15.3 | Начало полосы | II | - | 0+604 | Требуется | 1 | Справа |
| 5.19.1 | Пешеходный переход | II | - | 0+606 | Установлено | 1 | Справа |
| 5.19.2 | Пешеходный переход | II | - | 0+606 | Установлено | 1 | Справа |
| 5.19.1 | Пешеходный переход | II | - | 0+610 | Установлено | 1 | Слева |
| 5.19.2 | Пешеходный переход | II | - | 0+610 | Установлено | 1 | Слева |
| 5.20 | Искусственная неровность | II | - | 0+614 | Установлено | 1 | Слева |
| 5.20 | Искусственная неровность | II | - | 0+614 | Установлено | 1 | Справа |
| 5.15.1 | Направления движения по полосам | II | - | 0+662 | Установлено | 1 | Справа |
| 5.15.7 | Направление движения по полосам | II | - | 0+699 | Требуется | 1 | Слева |
| 5.19.1 | Пешеходный переход | II | - | 0+700 | Установлено | 1 | Слева |
| 5.19.1 | Пешеходный переход | II | - | 0+700 | Установлено | 1 | Справа |
| 5.19.2 | Пешеходный переход | II | - | 0+700 | Установлено | 1 | Справа |
| 5.19.2 | Пешеходный переход | II | - | 0+700 | Установлено | 1 | Слева |
| 5.15.2 | Направления движения по полосе | II | - | 0+704 | Требуется | 1 | Над дорогой |
| 5.15.2 | Направления движения по полосе | II | - | 0+704 | Требуется | 1 | Над дорогой |
| 5.15.5 | Конец полосы | II | - | 0+721 | Требуется | 1 | Справа |
| 5.19.1 | Пешеходный переход | II | - | 0+722 | Установлено | 1 | Справа |
| 5.19.2 | Пешеходный переход | II | - | 0+722 | Установлено | 1 | Справа |
| 5.19.1 | Пешеходный переход | II | - | 0+726 | Установлено | 1 | Слева |
| 5.19.2 | Пешеходный переход | II | - | 0+726 | Установлено | 1 | Слева |
| 5.19.1 | Пешеходный переход | II | - | 0+894 | Установлено | 1 | Справа |
| 5.19.2 | Пешеходный переход | II | - | 0+894 | Установлено | 1 | Справа |
| 5.19.1 | Пешеходный переход | II | - | 0+898 | Требуется | 1 | Справа |

| | | | | | | | |
|---------------------------|--------------------------|----|---|-------|-------------|---|--------|
| 5.19.2 | Пешеходный переход | II | - | 0+898 | Требуется | 1 | Справа |
| 5.19.1 | Пешеходный переход | II | - | 0+904 | Требуется | 1 | Справа |
| 5.19.2 | Пешеходный переход | II | - | 0+904 | Требуется | 1 | Справа |
| 5.19.1 | Пешеходный переход | II | - | 0+922 | Установлено | 1 | Справа |
| 5.19.2 | Пешеходный переход | II | - | 0+922 | Установлено | 1 | Справа |
| 5.19.1 | Пешеходный переход | II | - | 0+926 | Установлено | 1 | Слева |
| 5.19.2 | Пешеходный переход | II | - | 0+926 | Установлено | 1 | Слева |
| 5.20 | Искусственная неровность | II | - | 1+142 | Установлено | 1 | Справа |
| 5.20 | Искусственная неровность | II | - | 1+142 | Установлено | 1 | Справа |
| 5.19.1 | Пешеходный переход | II | - | 1+159 | Установлено | 1 | Справа |
| 5.19.2 | Пешеходный переход | II | - | 1+159 | Установлено | 1 | Справа |
| 5.19.1 | Пешеходный переход | II | - | 1+163 | Установлено | 1 | Слева |
| 5.19.2 | Пешеходный переход | II | - | 1+163 | Установлено | 1 | Слева |
| 5.20 | Искусственная неровность | II | - | 1+188 | Установлено | 1 | Слева |
| 5.20 | Искусственная неровность | II | - | 1+188 | Установлено | 1 | Слева |
| Итого установлено: | | 34 | | | | | |
| Итого требуется: | | 9 | | | | | |
| Итого: | | 43 | | | | | |

Информационные знаки

| | | | | | | | |
|--------|---|----|------|-------|-------------|---|--------|
| 6.11 | Наименование объекта | | 0,36 | 0+033 | Установлено | 1 | Справа |
| 6.11 | Наименование объекта | | 0,36 | 0+212 | Установлено | 1 | Слева |
| 6.4 | Парковка (парковочное место) | II | - | 0+445 | Требуется | 1 | Слева |
| 6.4 | Парковка (парковочное место) | II | - | 0+458 | Требуется | 1 | Справа |
| 6.4 | Парковка (парковочное место) | II | - | 0+506 | Требуется | 1 | Справа |
| 6.4 | Парковка (парковочное место) | II | - | 0+506 | Требуется | 1 | Слева |
| 6.4 | Парковка (парковочное место) | II | - | 0+538 | Требуется | 1 | Справа |
| 6.4 | Парковка (парковочное место) | II | - | 0+650 | Требуется | 1 | Слева |
| 6.15.3 | Направление движения для грузовых автомобилей | II | - | 0+662 | Установлено | 1 | Справа |
| 6.4 | Парковка (парковочное место) | II | - | 0+738 | Установлено | 1 | Справа |
| 6.4 | Парковка (парковочное место) | II | - | 0+781 | Требуется | 1 | Справа |
| 6.4 | Парковка (парковочное место) | II | - | 0+781 | Установлено | 1 | Слева |
| 6.4 | Парковка (парковочное место) | II | - | 0+822 | Установлено | 1 | Слева |
| 6.4 | Парковка (парковочное место) | II | - | 0+831 | Требуется | 1 | Справа |
| 6.4 | Парковка (парковочное место) | II | - | 0+856 | Требуется | 1 | Слева |
| 6.4 | Парковка (парковочное место) | II | - | 0+968 | Требуется | 1 | Справа |
| 6.4 | Парковка (парковочное место) | II | - | 1+042 | Требуется | 1 | Слева |
| 6.4 | Парковка (парковочное место) | II | - | 1+060 | Установлено | 1 | Справа |
| 6.4 | Парковка (парковочное место) | II | - | 1+175 | Установлено | 1 | Справа |

| | | | | | | | |
|---------------------------|------------------------------|----|---|-------|-------------|---|--------|
| 6.4 | Парковка (парковочное место) | II | - | 1+283 | Установлено | 1 | Справа |
| 6.4 | Парковка (парковочное место) | II | - | 1+283 | Установлено | 1 | Справа |
| 6.4 | Парковка (парковочное место) | II | - | 1+334 | Требуется | 1 | Справа |
| Итого установлено: | | 10 | | | | | |
| Итого требуется: | | 12 | | | | | |
| Итого: | | 22 | | | | | |

Знаки дополнительной информации (таблички)

| | | | | | | | |
|-------|---|----|---|-------|-------------|---|--------|
| 8.2.1 | Зона действия | II | - | 0+259 | Установлено | 1 | Справа |
| 8.6.5 | Способ постановки транспортного средства на стоянку | II | - | 0+445 | Требуется | 1 | Слева |
| 8.6.5 | Способ постановки транспортного средства на стоянку | II | - | 0+458 | Требуется | 1 | Справа |
| 8.6.5 | Способ постановки транспортного средства на стоянку | II | - | 0+506 | Требуется | 1 | Справа |
| 8.6.5 | Способ постановки транспортного средства на стоянку | II | - | 0+506 | Требуется | 1 | Слева |
| 8.6.5 | Способ постановки транспортного средства на стоянку | II | - | 0+538 | Требуется | 1 | Справа |
| 8.2.1 | Зона действия | II | - | 0+585 | Установлено | 1 | Слева |
| 8.6.5 | Способ постановки транспортного средства на стоянку | II | - | 0+650 | Требуется | 1 | Слева |
| 8.6.5 | Способ постановки транспортного средства на стоянку | II | - | 0+738 | Установлено | 1 | Справа |
| 8.17 | Инвалиды | II | - | 0+781 | Установлено | 1 | Слева |
| 8.6.5 | Способ постановки транспортного средства на стоянку | II | - | 0+781 | Требуется | 1 | Справа |
| 8.6.5 | Способ постановки транспортного средства на стоянку | II | - | 0+822 | Установлено | 1 | Слева |
| 8.6.5 | Способ постановки транспортного средства на стоянку | II | - | 0+831 | Требуется | 1 | Справа |
| 8.6.5 | Способ постановки транспортного средства на стоянку | II | - | 0+856 | Требуется | 1 | Слева |
| 8.6.5 | Способ постановки транспортного средства на стоянку | II | - | 0+968 | Требуется | 1 | Справа |
| 8.6.5 | Способ постановки транспортного средства на стоянку | II | - | 1+042 | Требуется | 1 | Слева |
| 8.17 | Инвалиды | II | - | 1+060 | Установлено | 1 | Справа |
| 8.2.5 | Зона действия | II | - | 1+060 | Установлено | 1 | Справа |
| 8.17 | Инвалиды | II | - | 1+175 | Установлено | 1 | Справа |
| 8.2.1 | Зона действия | II | - | 1+230 | Установлено | 1 | Слева |
| 8.17 | Инвалиды | II | - | 1+283 | Установлено | 1 | Справа |
| 8.17 | Инвалиды | II | - | 1+283 | Установлено | 1 | Справа |
| 8.6.5 | Способ постановки транспортного средства на стоянку | II | - | 1+334 | Требуется | 1 | Справа |

| | | | | | | | |
|---------------------------|----------------------------|----|---|-------|-------------|---|--------|
| 8.13 | Направление главной дороги | II | - | 1+919 | Установлено | 1 | Справа |
| Итого установлено: | | 12 | | | | | |
| Итого требуется: | | 12 | | | | | |
| Итого: | | 24 | | | | | |

| | |
|------------------------------------|-----|
| ВСЕГО УСТАНОВЛЕНО: | 94 |
| ВСЕГО ТРЕБУЕТСЯ УСТАНОВИТЬ: | 48 |
| ВСЕГО: | 142 |

Ведомость дорожных знаков

ул. Ленина (км 0+000 - км 1+105) протяж. 1,105 км г. Тогучин

| Номер знака | Наименование знака | Типоразмер знака | Площадь знаков, м ² (для знаков индивидуального проектирования) | Адрес, км+м | Установлено / требуется установить | Количество | Месторасположение |
|-------------|--------------------|------------------|--|-------------|------------------------------------|------------|-------------------|
|-------------|--------------------|------------------|--|-------------|------------------------------------|------------|-------------------|

Предупреждающие знаки

| | | | | | | | |
|---------------------------|------|----|---|-------|-------------|---|-------|
| 1.23 | Дети | II | - | 0+488 | Установлено | 1 | Слева |
| 1.23 | Дети | II | - | 0+588 | Требуется | 1 | Слева |
| Итого установлено: | | 1 | | | | | |
| Итого требуется: | | 1 | | | | | |
| Итого: | | 2 | | | | | |

Знаки приоритета

| | | | | | | | |
|---------------------------|-----------------|----|---|-------|-------------|---|--|
| 2.4 | Уступите дорогу | II | - | 0+007 | Установлено | 1 | Слева |
| 2.1 | Главная дорога | II | - | 0+103 | Требуется | 1 | Справа |
| 2.1 | Главная дорога | II | - | 0+120 | Требуется | 1 | Слева |
| 2.1 | Главная дорога | II | - | 0+270 | Установлено | 1 | Слева |
| 2.4 | Уступите дорогу | II | - | 1+028 | Требуется | 1 | Примыкание справа "Подъезд к ПСЧ №70" на 1+025 |
| 2.4 | Уступите дорогу | II | - | 1+085 | Требуется | 1 | Примыкание слева "к пер. Киикский" на 1+087 |
| Итого установлено: | | 2 | | | | | |
| Итого требуется: | | 4 | | | | | |
| Итого: | | 6 | | | | | |

Запрещающие знаки

| | | | | | | | |
|------|-----------------------------------|----|---|-------|-------------|---|----------------------------|
| 3.1 | Въезд запрещён | II | - | 0+071 | Установлено | 1 | Справа |
| 3.1 | Въезд запрещён | II | - | 0+116 | Требуется | 1 | Справа |
| 3.1 | Въезд запрещён | II | - | 0+248 | Требуется | 1 | Примыкание справа на 0+256 |
| 3.1 | Въезд запрещён | II | - | 0+267 | Требуется | 1 | Справа |
| 3.1 | Въезд запрещён | II | - | 0+441 | Требуется | 1 | Справа |
| 3.1 | Въезд запрещён | II | - | 0+482 | Требуется | 1 | Справа |
| 3.24 | Ограничение максимальной скорости | II | - | 0+488 | Установлено | 1 | Слева |
| 3.24 | Ограничение максимальной скорости | II | - | 0+588 | Требуется | 1 | Слева |

| | | | | | | | |
|---------------------------|-----------------------------------|----|---|-------|-------------|---|--------|
| 3.1 | Въезд запрещён | II | - | 0+676 | Требуется | 1 | Справа |
| 3.1 | Въезд запрещён | II | - | 1+034 | Требуется | 1 | Справа |
| 3.24 | Ограничение максимальной скорости | II | - | 1+095 | Установлено | 1 | Слева |
| Итого установлено: | | 3 | | | | | |
| Итого требуется: | | 8 | | | | | |
| Итого: | | 11 | | | | | |

Знаки особых предписаний

| | | | | | | | |
|--------|---|----|---|-------|-------------|---|--|
| 5.6 | Конец дороги с односторонним движением | II | - | 0+073 | Установлено | 1 | Слева |
| 5.5 | Дорога с односторонним движением | II | - | 0+102 | Требуется | 1 | Слева |
| 5.19.1 | Пешеходный переход | II | - | 0+225 | Требуется | 1 | Справа |
| 5.19.2 | Пешеходный переход | II | - | 0+225 | Требуется | 1 | Справа |
| 5.19.1 | Пешеходный переход | II | - | 0+229 | Требуется | 1 | Слева |
| 5.19.2 | Пешеходный переход | II | - | 0+229 | Требуется | 1 | Слева |
| 5.5 | Дорога с односторонним движением | II | - | 0+229 | Требуется | 1 | Слева |
| 5.5 | Дорога с односторонним движением | II | - | 0+253 | Требуется | 1 | Слева |
| 5.5 | Дорога с односторонним движением | II | - | 0+424 | Требуется | 1 | Слева |
| 5.19.1 | Пешеходный переход | II | - | 0+448 | Требуется | 1 | Справа |
| 5.19.2 | Пешеходный переход | II | - | 0+448 | Требуется | 1 | Справа |
| 5.19.1 | Пешеходный переход | II | - | 0+452 | Требуется | 1 | Слева |
| 5.19.2 | Пешеходный переход | II | - | 0+452 | Требуется | 1 | Слева |
| 5.5 | Дорога с односторонним движением | II | - | 0+459 | Требуется | 1 | Слева |
| 5.19.1 | Пешеходный переход | II | - | 0+650 | Требуется | 1 | Справа |
| 5.19.2 | Пешеходный переход | II | - | 0+650 | Требуется | 1 | Справа |
| 5.19.1 | Пешеходный переход | II | - | 0+654 | Требуется | 1 | Слева |
| 5.19.2 | Пешеходный переход | II | - | 0+654 | Требуется | 1 | Слева |
| 5.5 | Дорога с односторонним движением | II | - | 0+654 | Требуется | 1 | Слева |
| 5.5 | Дорога с односторонним движением | II | - | 1+016 | Требуется | 1 | Слева |
| 5.7.2 | Выезд на дорогу с односторонним движением | II | - | 1+028 | Требуется | 1 | Примыкание справа "Подъезд к ПСЧ №70" на 1+025 |
| 5.5 | Дорога с односторонним движением | II | - | 1+078 | Требуется | 1 | Слева |
| 5.7.1 | Выезд на дорогу с односторонним движением | II | - | 1+085 | Требуется | 1 | Примыкание слева "к пер. Киикский" на 1+087 |
| 5.5 | Дорога с односторонним движением | II | - | 1+095 | Установлено | 1 | Слева |

| | |
|---------------------------|----|
| Итого установлено: | 2 |
| Итого требуется: | 22 |
| Итого: | 24 |

Информационные знаки

| | | | | | | | |
|---------------------------|------------------------------|----|---|-------|-----------|---|--------|
| 6.4 | Парковка (парковочное место) | II | - | 0+018 | Требуется | 1 | Справа |
| 6.4 | Парковка (парковочное место) | II | - | 0+026 | Требуется | 1 | Слева |
| 6.4 | Парковка (парковочное место) | II | - | 0+052 | Требуется | 1 | Справа |
| 6.4 | Парковка (парковочное место) | II | - | 0+059 | Требуется | 1 | Слева |
| Итого установлено: | | 0 | | | | | |
| Итого требуется: | | 4 | | | | | |
| Итого: | | 4 | | | | | |

Знаки дополнительной информации (таблички)

| | | | | | | | |
|---------------------------|---|----|---|-------|-----------|---|--------|
| 8.6.5 | Способ постановки транспортного средства на стоянку | II | - | 0+018 | Требуется | 1 | Справа |
| 8.6.5 | Способ постановки транспортного средства на стоянку | II | - | 0+026 | Требуется | 1 | Слева |
| 8.6.5 | Способ постановки транспортного средства на стоянку | II | - | 0+052 | Требуется | 1 | Справа |
| 8.6.5 | Способ постановки транспортного средства на стоянку | II | - | 0+059 | Требуется | 1 | Слева |
| Итого установлено: | | 0 | | | | | |
| Итого требуется: | | 4 | | | | | |
| Итого: | | 4 | | | | | |

| | |
|------------------------------------|----|
| ВСЕГО УСТАНОВЛЕНО: | 8 |
| ВСЕГО ТРЕБУЕТСЯ УСТАНОВИТЬ: | 43 |
| ВСЕГО: | 51 |

Ведомость дорожных знаков

пер. Ленина

| Номер знака | Наименование знака | Типоразмер знака | Площадь знаков, м ² (для знаков индивидуального проектирования) | Адрес, км+м | Установлено / требуется установить | Количество | Месторасположение |
|-------------|--------------------|------------------|--|-------------|------------------------------------|------------|-------------------|
|-------------|--------------------|------------------|--|-------------|------------------------------------|------------|-------------------|

Знаки приоритета

| | | | | | | | |
|-----|-----------------|----|---|-------|-----------|---|--------|
| 2.4 | Уступите дорогу | II | - | 0+002 | Требуется | 1 | Слева |
| 2.1 | Главная дорога | II | - | 0+008 | Требуется | 1 | Справа |
| 2.1 | Главная дорога | II | - | 0+032 | Требуется | 1 | Слева |
| 2.1 | Главная дорога | II | - | 0+091 | Требуется | 1 | Справа |
| 2.1 | Главная дорога | II | - | 0+111 | Требуется | 1 | Слева |
| 2.4 | Уступите дорогу | II | - | 0+170 | Требуется | 1 | Справа |

| | |
|--------------------|---|
| Итого установлено: | 0 |
| Итого требуется: | 6 |
| Итого: | 6 |

Знаки особых предписаний

| | | | | | | | |
|---------------------------|---|----|---|-------|-----------|---|-------|
| 5.7.2 | Выезд на дорогу с односторонним движением | II | - | 0+002 | Требуется | 1 | Слева |
| Итого установлено: | | 0 | | | | | |
| Итого требуется: | | 1 | | | | | |
| Итого: | | 1 | | | | | |

| | |
|------------------------------------|---|
| ВСЕГО УСТАНОВЛЕНО: | 0 |
| ВСЕГО ТРЕБУЕТСЯ УСТАНОВИТЬ: | 7 |
| ВСЕГО: | 7 |

Ведомость дорожных знаков

ул. Щорса (км 0+000 - км 0+252) протяж. 0,252 км г. Тогучин

| Номер знака | Наименование знака | Типоразмер знака | Площадь знаков, м ² (для знаков индивидуального проектирования) | Адрес, км+м | Установлено / требуется установить | Количество | Месторасположение |
|-------------|--------------------|------------------|--|-------------|------------------------------------|------------|-------------------|
|-------------|--------------------|------------------|--|-------------|------------------------------------|------------|-------------------|

Знаки приоритета

| | | | | | | | |
|---------------------------|-----------------|----|---|-------|-----------|---|--------|
| 2.4 | Уступите дорогу | II | - | 0+001 | Требуется | 1 | Слева |
| 2.4 | Уступите дорогу | II | - | 0+252 | Требуется | 1 | Справа |
| Итого установлено: | | 0 | | | | | |
| Итого требуется: | | 2 | | | | | |
| Итого: | | 2 | | | | | |

Знаки особых предписаний

| | | | | | | | |
|---------------------------|---|----|---|-------|-----------|---|-------|
| 5.7.2 | Выезд на дорогу с односторонним движением | II | - | 0+001 | Требуется | 1 | Слева |
| Итого установлено: | | 0 | | | | | |
| Итого требуется: | | 1 | | | | | |
| Итого: | | 1 | | | | | |

| | |
|------------------------------------|---|
| ВСЕГО УСТАНОВЛЕНО: | 0 |
| ВСЕГО ТРЕБУЕТСЯ УСТАНОВИТЬ: | 3 |
| ВСЕГО: | 3 |

Ведомость дорожных знаков

ул. Котовского (км 0+000 - км 0+229) протяж. 0,229 км г. Тогучин

| Номер знака | Наименование знака | Типоразмер знака | Площадь знаков, м ² (для знаков индивидуального проектирования) | Адрес, км+м | Установлено / требуется установить | Количество | Месторасположение |
|-------------|--------------------|------------------|--|-------------|------------------------------------|------------|-------------------|
|-------------|--------------------|------------------|--|-------------|------------------------------------|------------|-------------------|

Знаки приоритета

| | | | | | | | |
|------------------------------------|-----------------|----|---|-------|-----------|---|--------|
| 2.4 | Уступите дорогу | II | - | 0+218 | Требуется | 1 | Справа |
| Итого установлено: | | 0 | | | | | |
| Итого требуется: | | 1 | | | | | |
| Итого: | | 1 | | | | | |
| ВСЕГО УСТАНОВЛЕНО: | | 0 | | | | | |
| ВСЕГО ТРЕБУЕТСЯ УСТАНОВИТЬ: | | 1 | | | | | |
| ВСЕГО: | | 1 | | | | | |

Ведомость дорожных знаков

ул. Плановая (участок 1) (км 0+000 - км 0+268) протяж. 0,268 км г. Тогучин

| Номер знака | Наименование знака | Типоразмер знака | Площадь знаков, м ² (для знаков индивидуального проектирования) | Адрес, км+м | Установлено / требуется установить | Количество | Месторасположение |
|---------------------------|--------------------|------------------|---|-------------|------------------------------------|------------|-------------------|
| Знаки приоритета | | | | | | | |
| 2.4 | Уступите дорогу | II | - | 0+004 | Требуется | 1 | Слева |
| 2.1 | Главная дорога | II | - | 0+069 | Требуется | 1 | Справа |
| 2.1 | Главная дорога | II | - | 0+106 | Требуется | 1 | Слева |
| 2.4 | Уступите дорогу | II | - | 0+254 | Требуется | 1 | Справа |
| Итого установлено: | | 0 | | | | | |
| Итого требуется: | | 4 | | | | | |
| Итого: | | 4 | | | | | |

Знаки особых предписаний

| | | | | | | | |
|------------------------------------|---|----|---|-------|-----------|---|-------|
| 5.7.1 | Выезд на дорогу с односторонним движением | II | - | 0+004 | Требуется | 1 | Слева |
| Итого установлено: | | 0 | | | | | |
| Итого требуется: | | 1 | | | | | |
| Итого: | | 1 | | | | | |
| ВСЕГО УСТАНОВЛЕНО: | | 0 | | | | | |
| ВСЕГО ТРЕБУЕТСЯ УСТАНОВИТЬ: | | 5 | | | | | |
| ВСЕГО: | | 5 | | | | | |

Ведомость дорожных знаков

ул. Плановая (участок 2) (км 0+000 - км 0+173) протяж. 0,173 км г. Тогучин

| Номер знака | Наименование знака | Типоразмер знака | Площадь знаков, м ² (для знаков индивидуального проектирования) | Адрес, км+м | Установлено / требуется установить | Количество | Месторасположение |
|------------------------------|--------------------|------------------|---|-------------|------------------------------------|------------|-------------------|
| Предупреждающие знаки | | | | | | | |
| 1.23 | Дети | II | - | 0+004 | Установлено | 1 | Справа |
| 1.23 | Дети | II | - | 0+092 | Установлено | 1 | Справа |
| 1.23 | Дети | II | - | 0+130 | Установлено | 1 | Слева |
| 1.23 | Дети | II | - | 0+169 | Установлено | 1 | Слева |

| | |
|---------------------------|---|
| Итого установлено: | 4 |
| Итого требуется: | 0 |
| Итого: | 4 |

Знаки приоритета

| | | | | | | | |
|---------------------------|-----------------|----|---|-------|-------------|---|----------------------------------|
| 2.4 | Уступите дорогу | II | - | 0+003 | Требуется | 1 | Слева |
| 2.4 | Уступите дорогу | II | - | 0+260 | Установлено | 1 | Примыкание справа на 0+256 |
| Итого установлено: | | 1 | | | | | |
| Итого требуется: | | 1 | | | | | |
| Итого: | | 2 | | | | | |

Запрещающие знаки

| | | | | | | | |
|---------------------------|--------------------------------------|----|---|-------|-------------|---|--------|
| 3.24 | Ограничение максимальной скорости | II | - | 0+004 | Установлено | 1 | Справа |
| 3.24 | Ограничение максимальной скорости | II | - | 0+169 | Установлено | 1 | Слева |
| Итого установлено: | | 2 | | | | | |
| Итого требуется: | | 0 | | | | | |
| Итого: | | 2 | | | | | |

Знаки особых предписаний

| | | | | | | | |
|---------------------------|---|----|---|-------|-------------|---|----------------------------------|
| 5.19.1 | Пешеходный переход | II | - | 0+118 | Установлено | 1 | Справа |
| 5.19.2 | Пешеходный переход | II | - | 0+118 | Установлено | 1 | Справа |
| 5.19.1 | Пешеходный переход | II | - | 0+122 | Установлено | 1 | Слева |
| 5.19.2 | Пешеходный переход | II | - | 0+122 | Установлено | 1 | Слева |
| 5.7.2 | Выезд на дорогу с односторонним движением | II | - | 0+260 | Установлено | 1 | Примыкание справа на 0+256 |
| Итого установлено: | | 5 | | | | | |
| Итого требуется: | | 0 | | | | | |
| Итого: | | 5 | | | | | |

Информационные знаки

| | | | | | | | |
|---------------------------|---------------------------------|----|---|-------|-----------|---|--------|
| 6.4 | Парковка (парковочное место) | II | - | 0+140 | Требуется | 1 | Справа |
| Итого установлено: | | 0 | | | | | |
| Итого требуется: | | 1 | | | | | |
| Итого: | | 1 | | | | | |

Знаки дополнительной информации (таблички)

| | | | | | | | |
|---------------------------|---------------|----|---|-------|-------------|---|--------|
| 8.2.1 | Зона действия | II | - | 0+092 | Установлено | 1 | Справа |
| 8.2.1 | Зона действия | II | - | 0+130 | Установлено | 1 | Слева |
| 8.17 | Инвалиды | II | - | 0+140 | Требуется | 1 | Справа |
| Итого установлено: | | 2 | | | | | |
| Итого требуется: | | 1 | | | | | |
| Итого: | | 3 | | | | | |

| | |
|------------------------------------|----|
| ВСЕГО УСТАНОВЛЕНО: | 14 |
| ВСЕГО ТРЕБУЕТСЯ УСТАНОВИТЬ: | 3 |
| ВСЕГО: | 17 |

Ведомость дорожных знаков

ул. Лапина (участок 1) (км 0+000 - км 1+256) протяж. 1,256 км г. Тогучин

| Номер знака | Наименование знака | Типоразмер знака | Площадь знаков, м ² (для знаков индивидуального проектирования) | Адрес, км+м | Установлено / требуется установить | Количество | Месторасположение |
|------------------------------|--------------------|------------------|---|-------------|------------------------------------|------------|-------------------|
| Предупреждающие знаки | | | | | | | |
| 1.23 | Дети | II | - | 0+982 | Установлено | 1 | Справа |
| 1.23 | Дети | II | - | 1+102 | Установлено | 1 | Слева |
| Итого установлено: | | 2 | | | | | |
| Итого требуется: | | 0 | | | | | |
| Итого: | | 2 | | | | | |

| | | | | | | | |
|---------------------------|-----------------|----|---|-------|-------------|---|---|
| Знаки приоритета | | | | | | | |
| 2.4 | Уступите дорогу | II | - | 0+003 | Требуется | 1 | Слева |
| 2.1 | Главная дорога | II | - | 0+008 | Требуется | 1 | Справа |
| 2.1 | Главная дорога | II | - | 0+437 | Требуется | 1 | Справа |
| 2.1 | Главная дорога | II | - | 0+454 | Требуется | 1 | Слева |
| 2.1 | Главная дорога | II | - | 0+697 | Требуется | 1 | Справа |
| 2.1 | Главная дорога | II | - | 0+713 | Требуется | 1 | Примыкание слева на 0+704 |
| 2.4 | Уступите дорогу | II | - | 0+858 | Установлено | 1 | Примыкание слева "Съезд во двор" на 0+861 |
| 2.4 | Уступите дорогу | II | - | 0+953 | Установлено | 1 | Справа |
| 2.4 | Уступите дорогу | II | - | 0+979 | Установлено | 1 | Слева |
| 2.1 | Главная дорога | II | - | 1+145 | Требуется | 1 | Справа |
| 2.1 | Главная дорога | II | - | 1+160 | Требуется | 1 | Слева |
| Итого установлено: | | 3 | | | | | |
| Итого требуется: | | 8 | | | | | |
| Итого: | | 11 | | | | | |

| | | | | | | | |
|--------------------------|---|----|---|-------|-------------|---|--|
| Запрещающие знаки | | | | | | | |
| 3.2 | Движение запрещено | II | - | 0+556 | Установлено | 1 | Слева |
| 3.2 | Движение запрещено | II | - | 0+571 | Установлено | 1 | Примыкание справа "Въезд на территорию" на 0+574 |
| 3.1 | Въезд запрещён | II | - | 0+599 | Установлено | 1 | Примыкание слева "Съезд во двор" на 0+596 |
| 3.4 | Движение грузовых автомобилей запрещено | II | - | 0+951 | Установлено | 1 | Справа |
| 3.28 | Стоянка запрещена | II | - | 0+982 | Установлено | 1 | Справа |
| 3.28 | Стоянка запрещена | II | - | 1+100 | Установлено | 1 | Справа |
| 3.4 | Движение грузовых автомобилей запрещено | II | - | 1+224 | Установлено | 1 | Слева |

| | |
|---------------------------|---|
| Итого установлено: | 7 |
| Итого требуется: | 0 |
| Итого: | 7 |

Знаки особых предписаний

| | | | | | | | |
|---------------------------|--|----|---|-------|-------------|---|--------|
| 5.16 | Место остановки автобуса и (или) троллейбуса | I | - | 0+537 | Установлено | 1 | Слева |
| 5.19.1 | Пешеходный переход | II | - | 0+953 | Установлено | 1 | Справа |
| 5.19.2 | Пешеходный переход | II | - | 0+953 | Установлено | 1 | Справа |
| 5.19.1 | Пешеходный переход | II | - | 0+958 | Установлено | 1 | Слева |
| 5.19.2 | Пешеходный переход | II | - | 0+958 | Установлено | 1 | Слева |
| 5.19.1 | Пешеходный переход | II | - | 0+975 | Требуется | 1 | Справа |
| 5.19.2 | Пешеходный переход | II | - | 0+975 | Требуется | 1 | Справа |
| 5.19.1 | Пешеходный переход | II | - | 0+979 | Установлено | 1 | Слева |
| 5.19.2 | Пешеходный переход | II | - | 0+979 | Установлено | 1 | Слева |
| Итого установлено: | | 7 | | | | | |
| Итого требуется: | | 2 | | | | | |
| Итого: | | 9 | | | | | |

Информационные знаки

| | | | | | | | |
|---------------------------|------------------------------|----|---|-------|-------------|---|---------------------------|
| 6.4 | Парковка (парковочное место) | II | - | 0+520 | Установлено | 1 | Слева |
| 6.4 | Парковка (парковочное место) | II | - | 0+520 | Установлено | 1 | Слева |
| 6.4 | Парковка (парковочное место) | II | - | 0+663 | Требуется | 1 | Слева |
| 6.8.3 | Тупик | II | - | 0+697 | Требуется | 1 | Справа |
| 6.8.2 | Тупик | II | - | 0+713 | Требуется | 1 | Примыкание слева на 0+704 |
| 6.4 | Парковка (парковочное место) | II | - | 0+757 | Требуется | 1 | Слева |
| 6.4 | Парковка (парковочное место) | II | - | 0+888 | Требуется | 1 | Слева |
| 6.4 | Парковка (парковочное место) | II | - | 0+940 | Требуется | 1 | Слева |
| 6.4 | Парковка (парковочное место) | II | - | 0+987 | Требуется | 1 | Слева |
| 6.4 | Парковка (парковочное место) | II | - | 1+089 | Требуется | 1 | Слева |
| Итого установлено: | | 2 | | | | | |
| Итого требуется: | | 8 | | | | | |
| Итого: | | 10 | | | | | |

Знаки дополнительной информации (таблички)

| | | | | | | | |
|-------|---|----|---|-------|-------------|---|-------|
| 8.17 | Инвалиды | II | - | 0+520 | Установлено | 1 | Слева |
| 8.2.6 | Зона действия | II | - | 0+520 | Установлено | 1 | Слева |
| 8.3.1 | Направление действия | II | - | 0+520 | Установлено | 1 | Слева |
| 8.3.1 | Направление действия | II | - | 0+556 | Установлено | 1 | Слева |
| 8.6.7 | Способ постановки транспортного средства на стоянку | II | - | 0+663 | Требуется | 1 | Слева |
| 8.6.7 | Способ постановки транспортного средства на стоянку | II | - | 0+757 | Требуется | 1 | Слева |
| 8.6.7 | Способ постановки транспортного средства на стоянку | II | - | 0+888 | Требуется | 1 | Слева |

| | | | | | | | |
|---------------------------|---|----|---|-------|-------------|---|--------|
| 8.6.7 | Способ постановки транспортного средства на стоянку | II | - | 0+940 | Требуется | 1 | Слева |
| 8.3.2 | Направление действия | II | - | 0+951 | Установлено | 1 | Справа |
| 8.6.7 | Способ постановки транспортного средства на стоянку | II | - | 0+987 | Требуется | 1 | Слева |
| 8.6.7 | Способ постановки транспортного средства на стоянку | II | - | 1+089 | Требуется | 1 | Слева |
| Итого установлено: | | 5 | | | | | |
| Итого требуется: | | 6 | | | | | |
| Итого: | | 11 | | | | | |

| | |
|------------------------------------|----|
| ВСЕГО УСТАНОВЛЕНО: | 26 |
| ВСЕГО ТРЕБУЕТСЯ УСТАНОВИТЬ: | 24 |
| ВСЕГО: | 50 |

Ведомость дорожных знаков

ул. Лапина (участок 2) (км 0+000 - км 0+303) протяж. 0,303 км г. Тогучин

| Номер знака | Наименование знака | Типоразмер знака | Площадь знаков, м ² (для знаков индивидуального проектирования) | Адрес, км+м | Установлено / требуется установить | Количество | Месторасположение |
|-------------|--------------------|------------------|--|-------------|------------------------------------|------------|-------------------|
|-------------|--------------------|------------------|--|-------------|------------------------------------|------------|-------------------|

Знаки приоритета

| | | | | | | | |
|---------------------------|-----------------|----|---|-------|-----------|---|--|
| 2.1 | Главная дорога | II | - | 0+008 | Требуется | 1 | Примыкание справа "ул. Сосоновая" на 0+004 |
| 2.4 | Уступите дорогу | II | - | 0+021 | Требуется | 1 | Слева |
| 2.4 | Уступите дорогу | II | - | 0+297 | Требуется | 1 | Справа |
| Итого установлено: | | 0 | | | | | |
| Итого требуется: | | 3 | | | | | |
| Итого: | | 3 | | | | | |

| | |
|------------------------------------|---|
| ВСЕГО УСТАНОВЛЕНО: | 0 |
| ВСЕГО ТРЕБУЕТСЯ УСТАНОВИТЬ: | 3 |
| ВСЕГО: | 3 |

Ведомость дорожных знаков

ул. Добролюбова (участок 1) (км 0+000 - км 0+124) протяж. 0,124 км г. Тогучин

| Номер знака | Наименование знака | Типоразмер знака | Площадь знаков, м ² (для знаков индивидуального проектирования) | Адрес, км+м | Установлено / требуется установить | Количество | Месторасположение |
|-------------|--------------------|------------------|--|-------------|------------------------------------|------------|-------------------|
|-------------|--------------------|------------------|--|-------------|------------------------------------|------------|-------------------|

Предупреждающие знаки

| | | | | | | | |
|------|------|----|---|-------|-------------|---|--------|
| 1.23 | Дети | II | - | 0+046 | Установлено | 1 | Справа |
|------|------|----|---|-------|-------------|---|--------|

| | |
|---------------------------|---|
| Итого установлено: | 1 |
| Итого требуется: | 0 |
| Итого: | 1 |

Знаки приоритета

| | | | | | | | |
|---------------------------|-----------------|----|---|-------|-----------|---|-------|
| 2.4 | Уступите дорогу | II | - | 0+006 | Требуется | 1 | Слева |
| Итого установлено: | | 0 | | | | | |
| Итого требуется: | | 1 | | | | | |
| Итого: | | 1 | | | | | |

| | |
|------------------------------------|---|
| ВСЕГО УСТАНОВЛЕНО: | 1 |
| ВСЕГО ТРЕБУЕТСЯ УСТАНОВИТЬ: | 1 |
| ВСЕГО: | 2 |

Ведомость дорожных знаков

ул. Добролюбова (участок 2) (км 0+000 - км 0+259) протяж. 0,259 км г. Тогучин

| Номер знака | Наименование знака | Типоразмер знака | Площадь знаков, м ² (для знаков индивидуального проектирования) | Адрес, км+м | Установлено / требуется установить | Количество | Месторасположение |
|-------------|--------------------|------------------|--|-------------|------------------------------------|------------|-------------------|
|-------------|--------------------|------------------|--|-------------|------------------------------------|------------|-------------------|

Знаки приоритета

| | | | | | | | |
|---------------------------|-----------------|----|---|-------|-------------|---|-------|
| 2.4 | Уступите дорогу | II | - | 0+010 | Установлено | 1 | Слева |
| Итого установлено: | | 1 | | | | | |
| Итого требуется: | | 0 | | | | | |
| Итого: | | 1 | | | | | |

Информационные знаки

| | | | | | | | |
|---------------------------|------------------------------|----|---|-------|-----------|---|--------|
| 6.4 | Парковка (парковочное место) | II | - | 0+017 | Требуется | 1 | Справа |
| 6.4 | Парковка (парковочное место) | II | - | 0+175 | Требуется | 1 | Слева |
| Итого установлено: | | 0 | | | | | |
| Итого требуется: | | 2 | | | | | |
| Итого: | | 2 | | | | | |

Знаки дополнительной информации (таблички)

| | | | | | | | |
|---------------------------|---|----|---|-------|-----------|---|--------|
| 8.6.7 | Способ постановки транспортного средства на стоянку | II | - | 0+017 | Требуется | 1 | Справа |
| 8.6.7 | Способ постановки транспортного средства на стоянку | II | - | 0+175 | Требуется | 1 | Слева |
| Итого установлено: | | 0 | | | | | |
| Итого требуется: | | 2 | | | | | |
| Итого: | | 2 | | | | | |

| | |
|------------------------------------|---|
| ВСЕГО УСТАНОВЛЕНО: | 1 |
| ВСЕГО ТРЕБУЕТСЯ УСТАНОВИТЬ: | 4 |
| ВСЕГО: | 5 |

Ведомость дорожных знаков

ул. Белинского (км 0+000 - км 0+307) протяж. 0,307 км г. Тогучин

| Номер знака | Наименование знака | Типоразмер знака | Площадь знаков, м ² (для знаков индивидуального проектирования) | Адрес, км+м | Установлено / требуется установить | Количество | Месторасположение |
|-------------|--------------------|------------------|--|-------------|------------------------------------|------------|-------------------|
|-------------|--------------------|------------------|--|-------------|------------------------------------|------------|-------------------|

Предупреждающие знаки

| | | | | | | | |
|---------------------------|------|----|---|-------|-------------|---|--------|
| 1.23 | Дети | II | - | 0+010 | Установлено | 1 | Справа |
| 1.23 | Дети | II | - | 0+055 | Установлено | 1 | Справа |
| 1.23 | Дети | II | - | 0+124 | Установлено | 1 | Слева |
| 1.23 | Дети | II | - | 0+170 | Установлено | 1 | Слева |
| Итого установлено: | | 4 | | | | | |
| Итого требуется: | | 0 | | | | | |
| Итого: | | 4 | | | | | |

Знаки приоритета

| | | | | | | | |
|---------------------------|-----------------|----|---|-------|-------------|---|-------|
| 2.4 | Уступите дорогу | II | - | 0+004 | Установлено | 1 | Слева |
| Итого установлено: | | 1 | | | | | |
| Итого требуется: | | 0 | | | | | |
| Итого: | | 1 | | | | | |

Запрещающие знаки

| | | | | | | | |
|---------------------------|---|----|---|-------|-------------|---|--------|
| 3.24 | Ограничение максимальной скорости | II | - | 0+010 | Установлено | 1 | Справа |
| 3.24 | Ограничение максимальной скорости | II | - | 0+055 | Установлено | 1 | Справа |
| 3.25 | Конец ограничения максимальной скорости | II | - | 0+056 | Установлено | 1 | Слева |
| 3.24 | Ограничение максимальной скорости | II | - | 0+124 | Установлено | 1 | Слева |
| 3.25 | Конец ограничения максимальной скорости | II | - | 0+124 | Установлено | 1 | Справа |
| 3.24 | Ограничение максимальной скорости | II | - | 0+170 | Установлено | 1 | Слева |
| Итого установлено: | | 6 | | | | | |
| Итого требуется: | | 0 | | | | | |
| Итого: | | 6 | | | | | |

Знаки особых предписаний

| | | | | | | | |
|---------------------------|--------------------|----|---|-------|-------------|---|--------|
| 5.19.1 | Пешеходный переход | II | - | 0+101 | Установлено | 1 | Справа |
| 5.19.2 | Пешеходный переход | II | - | 0+101 | Установлено | 1 | Справа |
| 5.19.1 | Пешеходный переход | II | - | 0+103 | Установлено | 1 | Слева |
| 5.19.2 | Пешеходный переход | II | - | 0+103 | Установлено | 1 | Слева |
| Итого установлено: | | 4 | | | | | |
| Итого требуется: | | 0 | | | | | |
| Итого: | | 4 | | | | | |

Информационные знаки

| | | | | | | | |
|-----|------------------------------|----|---|-------|-----------|---|-------|
| 6.4 | Парковка (парковочное место) | II | - | 0+128 | Требуется | 1 | Слева |
|-----|------------------------------|----|---|-------|-----------|---|-------|

| | |
|--------------------|---|
| Итого установлено: | 0 |
| Итого требуется: | 1 |
| Итого: | 1 |

Знаки дополнительной информации (таблички)

| | | | | | | | |
|--------------------|----------|----|---|-------|-----------|---|-------|
| 8.17 | Инвалиды | II | - | 0+128 | Требуется | 1 | Слева |
| Итого установлено: | | 0 | | | | | |
| Итого требуется: | | 1 | | | | | |
| Итого: | | 1 | | | | | |

| | |
|------------------------------------|----|
| ВСЕГО УСТАНОВЛЕНО: | 15 |
| ВСЕГО ТРЕБУЕТСЯ УСТАНОВИТЬ: | 2 |
| ВСЕГО: | 17 |

Ведомость дорожных знаков

ул. Лесная (участок 1) (км 0+000 - км 1+144) протяж. 1,144 км г. Тогучин

| Номер знака | Наименование знака | Типоразмер знака | Площадь знаков, м ² (для знаков индивидуального проектирования) | Адрес, км+м | Установлено / требуется установить | Количество | Месторасположение |
|-------------|--------------------|------------------|--|-------------|------------------------------------|------------|-------------------|
|-------------|--------------------|------------------|--|-------------|------------------------------------|------------|-------------------|

Знаки приоритета

| | | | | | | | |
|---------------------------|-----------------|----|---|-------|-------------|---|--|
| 2.4 | Уступите дорогу | II | - | 0+004 | Установлено | 1 | Слева |
| 2.1 | Главная дорога | II | - | 0+094 | Требуется | 1 | Справа |
| 2.1 | Главная дорога | II | - | 0+107 | Требуется | 1 | Слева |
| 2.1 | Главная дорога | II | - | 0+131 | Требуется | 1 | Справа |
| 2.1 | Главная дорога | II | - | 0+145 | Требуется | 1 | Слева |
| 2.4 | Уступите дорогу | II | - | 0+313 | Установлено | 1 | Примыкание справа "Подъезд к детскому саду" на 0+315 |
| 2.4 | Уступите дорогу | II | - | 0+360 | Установлено | 1 | Примыкание справа "Подъезд к детскому саду" на 0+315 |
| 2.4 | Уступите дорогу | II | - | 0+379 | Установлено | 1 | Слева |
| Итого установлено: | | 4 | | | | | |
| Итого требуется: | | 4 | | | | | |
| Итого: | | 8 | | | | | |

Запрещающие знаки

| | | | | | | | |
|------|---|----|---|-------|-------------|---|--------|
| 3.4 | Движение грузовых автомобилей запрещено | II | - | 0+360 | Установлено | 1 | Слева |
| 3.4 | Движение грузовых автомобилей запрещено | II | - | 0+361 | Установлено | 1 | Слева |
| 3.24 | Ограничение максимальной скорости | II | - | 0+570 | Требуется | 1 | Справа |
| 3.24 | Ограничение максимальной скорости | II | - | 1+051 | Требуется | 1 | Слева |

| | |
|---------------------------|---|
| Итого установлено: | 2 |
| Итого требуется: | 2 |
| Итого: | 4 |

Знаки особых предписаний

| | | | | | | | |
|---------------------------|--------------------|----|---|-------|-------------|---|--|
| 5.19.1 | Пешеходный переход | II | - | 0+310 | Установлено | 1 | Примыкание справа "Подъезд к детскому саду" на 0+315 |
| 5.19.2 | Пешеходный переход | II | - | 0+310 | Установлено | 1 | Примыкание справа "Подъезд к детскому саду" на 0+315 |
| 5.19.1 | Пешеходный переход | II | - | 0+313 | Установлено | 1 | Примыкание справа "Подъезд к детскому саду" на 0+315 |
| 5.19.2 | Пешеходный переход | II | - | 0+313 | Установлено | 1 | Примыкание справа "Подъезд к детскому саду" на 0+315 |
| 5.19.1 | Пешеходный переход | II | - | 0+356 | Установлено | 1 | Справа |
| 5.19.2 | Пешеходный переход | II | - | 0+356 | Установлено | 1 | Справа |
| 5.19.1 | Пешеходный переход | II | - | 0+361 | Установлено | 1 | Справа |
| 5.19.2 | Пешеходный переход | II | - | 0+361 | Установлено | 1 | Справа |
| 5.19.1 | Пешеходный переход | II | - | 0+361 | Установлено | 1 | Справа |
| 5.19.2 | Пешеходный переход | II | - | 0+361 | Установлено | 1 | Справа |
| 5.19.1 | Пешеходный переход | II | - | 0+375 | Установлено | 1 | Справа |
| 5.19.2 | Пешеходный переход | II | - | 0+375 | Установлено | 1 | Справа |
| 5.19.1 | Пешеходный переход | II | - | 0+379 | Установлено | 1 | Слева |
| 5.19.2 | Пешеходный переход | II | - | 0+379 | Установлено | 1 | Слева |
| Итого установлено: | | 14 | | | | | |
| Итого требуется: | | 0 | | | | | |
| Итого: | | 14 | | | | | |

Информационные знаки

| | | | | | | | |
|---------------------------|------------------------------|----|------|-------|-------------|---|--------|
| 6.4 | Парковка (парковочное место) | II | - | 0+080 | Установлено | 1 | Слева |
| 6.4 | Парковка (парковочное место) | II | - | 0+110 | Установлено | 1 | Справа |
| 6.4 | Парковка (парковочное место) | II | - | 0+126 | Установлено | 1 | Справа |
| 6.10.1 | Указатель направлений | | 1,82 | 0+355 | Установлено | 1 | Справа |
| 6.4 | Парковка (парковочное место) | II | - | 0+469 | Требуется | 1 | Справа |
| 6.4 | Парковка (парковочное место) | II | - | 1+092 | Требуется | 1 | Слева |
| 6.4 | Парковка (парковочное место) | II | - | 1+117 | Требуется | 1 | Слева |
| Итого установлено: | | 4 | | | | | |
| Итого требуется: | | 3 | | | | | |
| Итого: | | 7 | | | | | |

Знаки дополнительной информации (таблички)

| | | | | | | | |
|---------------------------|----------------------|----|---|-------|-------------|---|--------|
| 8.17 | Инвалиды | II | - | 0+080 | Установлено | 1 | Слева |
| 0.80 | Текстовая надпись | II | - | 0+110 | Установлено | 1 | Справа |
| 0.80 | Текстовая надпись | II | - | 0+126 | Установлено | 1 | Справа |
| 8.3.1 | Направление действия | II | - | 0+360 | Установлено | 1 | Справа |
| 8.17 | Инвалиды | II | - | 0+469 | Требуется | 1 | Справа |
| Итого установлено: | | 4 | | | | | |
| Итого требуется: | | 1 | | | | | |
| Итого: | | 5 | | | | | |

| | |
|------------------------------------|----|
| ВСЕГО УСТАНОВЛЕНО: | 28 |
| ВСЕГО ТРЕБУЕТСЯ УСТАНОВИТЬ: | 10 |
| ВСЕГО: | 38 |

Ведомость дорожных знаков

ул. Лесная (участок 2) (км 0+000 - км 1+515) протяж. 1,515 км г. Тогучин

| Номер знака | Наименование знака | Типоразмер знака | Площадь знаков, м ² (для знаков индивидуального проектирования) | Адрес, км+м | Установлено / требуется установить | Количество | Месторасположение |
|-------------|--------------------|------------------|--|-------------|------------------------------------|------------|-------------------|
|-------------|--------------------|------------------|--|-------------|------------------------------------|------------|-------------------|

Знаки приоритета

| | | | | | | | |
|---------------------------|-----------------|----|---|-------|-------------|---|---|
| 2.4 | Уступите дорогу | II | - | 0+009 | Требуется | 1 | Слева |
| 2.1 | Главная дорога | II | - | 0+266 | Требуется | 1 | Справа |
| 2.4 | Уступите дорогу | II | - | 0+274 | Требуется | 1 | Примыкание слева "Подъезд к кладбищу" на 0+278 |
| 2.1 | Главная дорога | II | - | 0+293 | Требуется | 1 | Слева |
| 2.1 | Главная дорога | II | - | 0+540 | Требуется | 1 | Справа |
| 2.4 | Уступите дорогу | II | - | 0+558 | Требуется | 1 | Примыкание справа "Примыкание" на 0+552 |
| 2.1 | Главная дорога | II | - | 0+563 | Требуется | 1 | Слева |
| 2.1 | Главная дорога | II | - | 0+936 | Установлено | 1 | Справа |
| 2.1 | Главная дорога | II | - | 0+952 | Требуется | 1 | Слева |
| 2.1 | Главная дорога | II | - | 1+283 | Требуется | 1 | Примыкание справа "к ул. Володарского" на 1+292 |
| 2.4 | Уступите дорогу | II | - | 1+300 | Требуется | 1 | Примыкание справа "к ул. Володарского" на 1+292 |
| 2.1 | Главная дорога | II | - | 1+302 | Требуется | 1 | Слева |
| 2.4 | Уступите дорогу | II | - | 1+359 | Требуется | 1 | Справа |
| Итого установлено: | | 1 | | | | | |
| Итого требуется: | | 12 | | | | | |
| Итого: | | 13 | | | | | |

Запрещающие знаки

| | | | | | | | |
|------|-------------------|----|---|-------|-----------|---|--------|
| 3.11 | Ограничение массы | II | - | 1+256 | Требуется | 1 | Справа |
|------|-------------------|----|---|-------|-----------|---|--------|

| | | | | | | | |
|---------------------------|-----------------------------------|----|---|-------|-----------|---|--------|
| 3.24 | Ограничение максимальной скорости | II | - | 1+256 | Требуется | 1 | Справа |
| 3.11 | Ограничение массы | II | - | 1+276 | Требуется | 1 | Слева |
| 3.24 | Ограничение максимальной скорости | II | - | 1+276 | Требуется | 1 | Слева |
| Итого установлено: | | 0 | | | | | |
| Итого требуется: | | 4 | | | | | |
| Итого: | | 4 | | | | | |

Знаки дополнительной информации (таблички)

| | | | | | | | |
|---------------------------|----------------------------|----|---|-------|-------------|---|--------|
| 8.13 | Направление главной дороги | II | - | 0+936 | Установлено | 1 | Справа |
| 8.13 | Направление главной дороги | II | - | 0+952 | Требуется | 1 | Слева |
| Итого установлено: | | 1 | | | | | |
| Итого требуется: | | 1 | | | | | |
| Итого: | | 2 | | | | | |

| | |
|------------------------------------|----|
| ВСЕГО УСТАНОВЛЕНО: | 2 |
| ВСЕГО ТРЕБУЕТСЯ УСТАНОВИТЬ: | 17 |
| ВСЕГО: | 19 |

Ведомость дорожных знаков

ул. Лесная (участок 3) (км 0+000 - км 0+275) протяж. 0,275 км г. Тогучин

| Номер знака | Наименование знака | Типоразмер знака | Площадь знаков, м ² (для знаков индивидуального проектирования) | Адрес, км+м | Установлено / требуется установить | Количество | Месторасположение |
|-------------|--------------------|------------------|---|-------------|------------------------------------|------------|-------------------|
|-------------|--------------------|------------------|---|-------------|------------------------------------|------------|-------------------|

Знаки приоритета

| | | | | | | | |
|---------------------------|-----------------|----|---|-------|-----------|---|-------|
| 2.4 | Уступите дорогу | II | - | 0+010 | Требуется | 1 | Слева |
| Итого установлено: | | 0 | | | | | |
| Итого требуется: | | 1 | | | | | |
| Итого: | | 1 | | | | | |

Знаки дополнительной информации (таблички)

| | | | | | | | |
|---------------------------|----------------------------|----|---|-------|-----------|---|-------|
| 8.13 | Направление главной дороги | II | - | 0+010 | Требуется | 1 | Слева |
| Итого установлено: | | 0 | | | | | |
| Итого требуется: | | 1 | | | | | |
| Итого: | | 1 | | | | | |

| | |
|------------------------------------|---|
| ВСЕГО УСТАНОВЛЕНО: | 0 |
| ВСЕГО ТРЕБУЕТСЯ УСТАНОВИТЬ: | 2 |
| ВСЕГО: | 2 |

Ведомость дорожных знаков

ул. Театральная (км 0+000 - км 0+149) протяж. 0,149 км г. Тогучин

| Номер знака | Наименование знака | Типоразмер знака | Площадь знаков, м ² (для знаков индивидуального проектирования) | Адрес, км+м | Установлено / требуется установить | Количество | Месторасположение |
|-------------|--------------------|------------------|--|-------------|------------------------------------|------------|-------------------|
|-------------|--------------------|------------------|--|-------------|------------------------------------|------------|-------------------|

Знаки приоритета

| | | | | | | | |
|---------------------------|-----------------|----|---|-------|-----------|---|-------|
| 2.4 | Уступите дорогу | II | - | 0+007 | Требуется | 1 | Слева |
| Итого установлено: | | 0 | | | | | |
| Итого требуется: | | 1 | | | | | |
| Итого: | | 1 | | | | | |

Запрещающие знаки

| | | | | | | | |
|---------------------------|-------------------|----|---|-------|-------------|---|--------|
| 3.28 | Стоянка запрещена | II | - | 0+106 | Установлено | 1 | Справа |
| Итого установлено: | | 1 | | | | | |
| Итого требуется: | | 0 | | | | | |
| Итого: | | 1 | | | | | |

Информационные знаки

| | | | | | | | |
|---------------------------|------------------------------|----|---|-------|-------------|---|-------|
| 6.4 | Парковка (парковочное место) | II | - | 0+026 | Установлено | 1 | Слева |
| 6.4 | Парковка (парковочное место) | II | - | 0+102 | Требуется | 1 | Слева |
| 6.4 | Парковка (парковочное место) | II | - | 0+130 | Требуется | 1 | Слева |
| Итого установлено: | | 1 | | | | | |
| Итого требуется: | | 2 | | | | | |
| Итого: | | 3 | | | | | |

Знаки дополнительной информации (таблички)

| | | | | | | | |
|---------------------------|---------------|----|---|-------|-------------|---|--------|
| 8.17 | Инвалиды | II | - | 0+026 | Установлено | 1 | Слева |
| 8.2.4 | Зона действия | II | - | 0+106 | Установлено | 1 | Справа |
| Итого установлено: | | 2 | | | | | |
| Итого требуется: | | 0 | | | | | |
| Итого: | | 2 | | | | | |

| | | | | | | | |
|------------------------------------|--|---|--|--|--|--|--|
| ВСЕГО УСТАНОВЛЕНО: | | 4 | | | | | |
| ВСЕГО ТРЕБУЕТСЯ УСТАНОВИТЬ: | | 3 | | | | | |
| ВСЕГО: | | 7 | | | | | |

Ведомость дорожных знаков

ул. Челюскинцев (участок 1) (км 0+000 - км 2+770) протяж. 2,770 км г. Тогучин

| Номер знака | Наименование знака | Типоразмер знака | Площадь знаков, м ² (для знаков индивидуального проектирования) | Адрес, км+м | Установлено / требуется установить | Количество | Месторасположение |
|-------------|--------------------|------------------|--|-------------|------------------------------------|------------|-------------------|
|-------------|--------------------|------------------|--|-------------|------------------------------------|------------|-------------------|

Знаки приоритета

| | | | | | | | |
|-----|----------------------------------|----|---|-------|-------------|---|--------|
| 2.4 | Уступите дорогу | II | - | 0+009 | Требуется | 1 | Слева |
| 2.1 | Главная дорога | II | - | 2+475 | Установлено | 1 | Справа |
| 2.4 | Уступите дорогу | II | - | 2+510 | Установлено | 1 | Слева |
| 2.5 | Движение без остановки запрещено | II | - | 2+548 | Установлено | 1 | Справа |

| | |
|---------------------------|---|
| Итого установлено: | 3 |
| Итого требуется: | 1 |
| Итого: | 4 |

Запрещающие знаки

| | | | | | | | |
|---------------------------|-----------------------------------|----|---|-------|-------------|---|--------|
| 3.24 | Ограничение максимальной скорости | II | - | 2+548 | Установлено | 1 | Справа |
| Итого установлено: | | 1 | | | | | |
| Итого требуется: | | 0 | | | | | |
| Итого: | | 1 | | | | | |

Знаки дополнительной информации (таблички)

| | | | | | | | |
|---------------------------|----------------------------|----|---|-------|-------------|---|--------|
| 8.13 | Направление главной дороги | II | - | 2+475 | Установлено | 1 | Справа |
| 8.13 | Направление главной дороги | II | - | 2+510 | Установлено | 1 | Слева |
| Итого установлено: | | 2 | | | | | |
| Итого требуется: | | 0 | | | | | |
| Итого: | | 2 | | | | | |

| | |
|------------------------------------|---|
| ВСЕГО УСТАНОВЛЕНО: | 6 |
| ВСЕГО ТРЕБУЕТСЯ УСТАНОВИТЬ: | 1 |
| ВСЕГО: | 7 |

Ведомость дорожных знаков

ул. Челюскинцев (участок 2) (км 0+000 - км 0+544) протяж. 0,544 км г. Тогучин

| Номер знака | Наименование знака | Типоразмер знака | Площадь знаков, м ² (для знаков индивидуального проектирования) | Адрес, км+м | Установлено / требуется установить | Количество | Месторасположение |
|-------------|--------------------|------------------|--|-------------|------------------------------------|------------|-------------------|
|-------------|--------------------|------------------|--|-------------|------------------------------------|------------|-------------------|

Знаки приоритета

| | | | | | | | |
|---------------------------|-----------------|----|---|-------|-------------|---|--------|
| 2.1 | Главная дорога | II | - | 0+004 | Установлено | 1 | Слева |
| 2.4 | Уступите дорогу | II | - | 0+531 | Требуется | 1 | Справа |
| Итого установлено: | | 1 | | | | | |
| Итого требуется: | | 1 | | | | | |
| Итого: | | 2 | | | | | |

Знаки особых предписаний

| | | | | | | | |
|---------------------------|--|---|---|-------|-------------|---|--------|
| 5.16 | Место остановки автобуса и (или) троллейбуса | I | - | 0+369 | Установлено | 1 | Справа |
| 5.16 | Место остановки автобуса и (или) троллейбуса | I | - | 0+369 | Установлено | 1 | Справа |
| Итого установлено: | | 2 | | | | | |
| Итого требуется: | | 0 | | | | | |
| Итого: | | 2 | | | | | |

Знаки дополнительной информации (таблички)

| | | | | | | | |
|------|----------------------------|----|---|-------|-------------|---|-------|
| 8.13 | Направление главной дороги | II | - | 0+004 | Установлено | 1 | Слева |
|------|----------------------------|----|---|-------|-------------|---|-------|

| | |
|--------------------|---|
| Итого установлено: | 1 |
| Итого требуется: | 0 |
| Итого: | 1 |

| | |
|-----------------------------|---|
| ВСЕГО УСТАНОВЛЕНО: | 4 |
| ВСЕГО ТРЕБУЕТСЯ УСТАНОВИТЬ: | 1 |
| ВСЕГО: | 5 |

Ведомость дорожных знаков

ул. Челюскинцев (участок 3) (км 0+000 - км 0+458) протяж. 0,458 км г. Тогучин

| Номер знака | Наименование знака | Типоразмер знака | Площадь знаков, м ² (для знаков индивидуального проектирования) | Адрес, км+м | Установлено / требуется установить | Количество | Месторасположение |
|-------------|--------------------|------------------|---|-------------|------------------------------------|------------|-------------------|
|-------------|--------------------|------------------|---|-------------|------------------------------------|------------|-------------------|

Знаки приоритета

| | | | | | | | |
|--------------------|----------------|----|---|-------|-----------|---|--------|
| 2.1 | Главная дорога | II | - | 0+233 | Требуется | 1 | Справа |
| 2.1 | Главная дорога | II | - | 0+273 | Требуется | 1 | Слева |
| Итого установлено: | | 0 | | | | | |
| Итого требуется: | | 2 | | | | | |
| Итого: | | 2 | | | | | |

| | |
|-----------------------------|---|
| ВСЕГО УСТАНОВЛЕНО: | 0 |
| ВСЕГО ТРЕБУЕТСЯ УСТАНОВИТЬ: | 2 |
| ВСЕГО: | 2 |

Ведомость дорожных знаков

ул. Томская (участки 1,2) (км 0+000 - км 0+818) протяж. 0,818 км

| Номер знака | Наименование знака | Типоразмер знака | Площадь знаков, м ² (для знаков индивидуального проектирования) | Адрес, км+м | Установлено / требуется установить | Количество | Месторасположение |
|-------------|--------------------|------------------|---|-------------|------------------------------------|------------|-------------------|
|-------------|--------------------|------------------|---|-------------|------------------------------------|------------|-------------------|

Знаки приоритета

| | | | | | | | |
|--------------------|-----------------|----|---|-------|-------------|---|--------|
| 2.4 | Уступите дорогу | II | - | 0+003 | Установлено | 1 | Слева |
| 2.1 | Главная дорога | II | - | 0+088 | Требуется | 1 | Справа |
| 2.1 | Главная дорога | II | - | 0+111 | Требуется | 1 | Слева |
| 2.4 | Уступите дорогу | II | - | 0+259 | Установлено | 1 | Справа |
| 2.4 | Уступите дорогу | II | - | 0+278 | Установлено | 1 | Слева |
| 2.4 | Уступите дорогу | II | - | 0+402 | Требуется | 1 | Справа |
| 2.4 | Уступите дорогу | II | - | 0+428 | Требуется | 1 | Слева |
| 2.4 | Уступите дорогу | II | - | 0+713 | Требуется | 1 | Справа |
| 2.4 | Уступите дорогу | II | - | 0+734 | Требуется | 1 | Слева |
| 2.4 | Уступите дорогу | II | - | 0+805 | Требуется | 1 | Справа |
| Итого установлено: | | 3 | | | | | |
| Итого требуется: | | 7 | | | | | |
| Итого: | | 10 | | | | | |

| | |
|------------------------------------|----|
| ВСЕГО УСТАНОВЛЕНО: | 3 |
| ВСЕГО ТРЕБУЕТСЯ УСТАНОВИТЬ: | 7 |
| ВСЕГО: | 10 |

Ведомость дорожных знаков

пер. Кооперативный (км 0+000 - км 0+000) протж. 0,089 км

| Номер знака | Наименование знака | Типоразмер знака | Площадь знаков, м ² (для знаков индивидуального проектирования) | Адрес, км+м | Установлено / требуется установить | Количество | Месторасположение |
|-------------|--------------------|------------------|---|-------------|------------------------------------|------------|-------------------|
|-------------|--------------------|------------------|---|-------------|------------------------------------|------------|-------------------|

Знаки приоритета

| | | | | | | | |
|---------------------------|-----------------|----|---|-------|-----------|---|-------|
| 2.4 | Уступите дорогу | II | - | 0+015 | Требуется | 1 | Слева |
| Итого установлено: | | 0 | | | | | |
| Итого требуется: | | 1 | | | | | |
| Итого: | | 1 | | | | | |

| | |
|------------------------------------|---|
| ВСЕГО УСТАНОВЛЕНО: | 0 |
| ВСЕГО ТРЕБУЕТСЯ УСТАНОВИТЬ: | 1 |
| ВСЕГО: | 1 |

Ведомость дорожных знаков

пер. Элеваторный (участок 1) (км 0+000 - км 0+183) протяж. 0,183 км

| Номер знака | Наименование знака | Типоразмер знака | Площадь знаков, м ² (для знаков индивидуального проектирования) | Адрес, км+м | Установлено / требуется установить | Количество | Месторасположение |
|-------------|--------------------|------------------|---|-------------|------------------------------------|------------|-------------------|
|-------------|--------------------|------------------|---|-------------|------------------------------------|------------|-------------------|

Знаки приоритета

| | | | | | | | |
|---------------------------|-----------------|----|---|-------|-----------|---|--------|
| 2.4 | Уступите дорогу | II | - | 0+014 | Требуется | 1 | Слева |
| 2.1 | Главная дорога | II | - | 0+093 | Требуется | 1 | Справа |
| 2.1 | Главная дорога | II | - | 0+110 | Требуется | 1 | Слева |
| 2.4 | Уступите дорогу | II | - | 0+174 | Требуется | 1 | Справа |
| Итого установлено: | | 0 | | | | | |
| Итого требуется: | | 4 | | | | | |
| Итого: | | 4 | | | | | |

| | |
|------------------------------------|---|
| ВСЕГО УСТАНОВЛЕНО: | 0 |
| ВСЕГО ТРЕБУЕТСЯ УСТАНОВИТЬ: | 4 |
| ВСЕГО: | 4 |

Ведомость дорожных знаков

пер. Элеваторный (участок 2) (км 0+000 - км 0+0,073) протяж. 0,073 км

| Номер знака | Наименование знака | Типоразмер знака | Площадь знаков, м ² (для знаков индивидуального проектирования) | Адрес, км+м | Установлено / требуется установить | Количество | Месторасположение |
|------------------------------------|--------------------|------------------|---|-------------|------------------------------------|------------|-------------------|
| Знаки приоритета | | | | | | | |
| 2.4 | Уступите дорогу | II | - | 0+067 | Требуется | 1 | Справа |
| Итого установлено: | | 0 | | | | | |
| Итого требуется: | | 1 | | | | | |
| Итого: | | 1 | | | | | |
| ВСЕГО УСТАНОВЛЕНО: | | 0 | | | | | |
| ВСЕГО ТРЕБУЕТСЯ УСТАНОВИТЬ: | | 1 | | | | | |
| ВСЕГО: | | 1 | | | | | |

Ведомость дорожных знаков

ул. Элеваторная (участки 1,2,3) (км 0+000 - км 0+470) протяж.0,470 км

| Номер знака | Наименование знака | Типоразмер знака | Площадь знаков, м ² (для знаков индивидуального проектирования) | Адрес, км+м | Установлено / требуется установить | Количество | Месторасположение |
|------------------------------|---------------------------|------------------|---|-------------|------------------------------------|------------|-------------------------------------|
| Предупреждающие знаки | | | | | | | |
| 1.8 | Светофорное регулирование | II | - | 0+383 | Установлено | 1 | Примыкание справа "проезд" на 0+391 |
| Итого установлено: | | 1 | | | | | |
| Итого требуется: | | 0 | | | | | |
| Итого: | | 1 | | | | | |

Знаки приоритета

| | | | | | | | |
|---------------------------|-----------------|----|---|-------|-------------|---|--------|
| 2.4 | Уступите дорогу | II | - | 0+005 | Требуется | 1 | Слева |
| 2.4 | Уступите дорогу | II | - | 0+072 | Требуется | 1 | Справа |
| 2.4 | Уступите дорогу | II | - | 0+104 | Требуется | 1 | Слева |
| 2.4 | Уступите дорогу | II | - | 0+171 | Требуется | 1 | Справа |
| 2.1 | Главная дорога | II | - | 0+223 | Требуется | 1 | Справа |
| 2.1 | Главная дорога | II | - | 0+242 | Требуется | 1 | Слева |
| 2.4 | Уступите дорогу | II | - | 0+463 | Установлено | 1 | Справа |
| Итого установлено: | | 1 | | | | | |
| Итого требуется: | | 6 | | | | | |
| Итого: | | 7 | | | | | |

Информационные знаки

| | | | | | | | |
|---------------------------|------------|----|---|-------|-------------|---|-------------------------------------|
| 6.16 | Стоп-линия | II | - | 0+383 | Установлено | 1 | Примыкание справа "проезд" на 0+391 |
| Итого установлено: | | 1 | | | | | |
| Итого требуется: | | 0 | | | | | |
| Итого: | | 1 | | | | | |

| | |
|------------------------------------|---|
| ВСЕГО УСТАНОВЛЕНО: | 3 |
| ВСЕГО ТРЕБУЕТСЯ УСТАНОВИТЬ: | 6 |
| ВСЕГО: | 9 |

Ведомость дорожных знаков

ул. Элеваторная (участок 4) (км0+000-км0+088) протяж. 0,088км

| Номер знака | Наименование знака | Типоразмер знака | Площадь знаков, м ² (для знаков индивидуального проектирования) | Адрес, км+м | Установлено / требуется установить | Количество | Месторасположение |
|-------------|--------------------|------------------|---|-------------|------------------------------------|------------|-------------------|
|-------------|--------------------|------------------|---|-------------|------------------------------------|------------|-------------------|

Знаки приоритета

| | | | | | | | |
|---------------------------|-----------------|----|---|-------|-----------|---|--------|
| 2.4 | Уступите дорогу | II | - | 0+016 | Требуется | 1 | Слева |
| 2.4 | Уступите дорогу | II | - | 0+082 | Требуется | 1 | Справа |
| Итого установлено: | | 0 | | | | | |
| Итого требуется: | | 2 | | | | | |
| Итого: | | 2 | | | | | |

| | |
|------------------------------------|---|
| ВСЕГО УСТАНОВЛЕНО: | 0 |
| ВСЕГО ТРЕБУЕТСЯ УСТАНОВИТЬ: | 2 |
| ВСЕГО: | 2 |

Ведомость дорожных знаков

ул. Элеваторная (участок5) (км0+000-км0+173) протяж. 0,173 км

| Номер знака | Наименование знака | Типоразмер знака | Площадь знаков, м ² (для знаков индивидуального проектирования) | Адрес, км+м | Установлено / требуется установить | Количество | Месторасположение |
|-------------|--------------------|------------------|---|-------------|------------------------------------|------------|-------------------|
|-------------|--------------------|------------------|---|-------------|------------------------------------|------------|-------------------|

Знаки приоритета

| | | | | | | | |
|---------------------------|----------------|----|---|-------|-----------|---|--------|
| 2.1 | Главная дорога | II | - | 0+107 | Требуется | 1 | Справа |
| 2.1 | Главная дорога | II | - | 0+121 | Требуется | 1 | Слева |
| Итого установлено: | | 0 | | | | | |
| Итого требуется: | | 2 | | | | | |
| Итого: | | 2 | | | | | |

| | |
|------------------------------------|---|
| ВСЕГО УСТАНОВЛЕНО: | 0 |
| ВСЕГО ТРЕБУЕТСЯ УСТАНОВИТЬ: | 2 |
| ВСЕГО: | 2 |

Ведомость дорожных знаков

ул. Боровлянка (участки1,2,3,4) (км 0+000 - км 1+710) протяж. 1,710 км

| Номер знака | Наименование знака | Типоразмер знака | Площадь знаков, м ² (для знаков индивидуального проектирования) | Адрес, км+м | Установлено / требуется установить | Количество | Месторасположение |
|---------------------------|--------------------|------------------|---|-------------|------------------------------------|------------|--|
| Знаки приоритета | | | | | | | |
| 2.4 | Уступите дорогу | II | - | 0+018 | Требуется | 1 | Слева |
| 2.1 | Главная дорога | II | - | 0+294 | Требуется | 1 | Справа |
| 2.1 | Главная дорога | II | - | 0+315 | Требуется | 1 | Слева |
| 2.1 | Главная дорога | II | - | 0+499 | Требуется | 1 | Справа |
| 2.4 | Уступите дорогу | II | - | 0+514 | Требуется | 1 | Примыкание справа "к ул. Кирпичная" на 0+511 |
| 2.1 | Главная дорога | II | - | 0+526 | Требуется | 1 | Слева |
| 2.4 | Уступите дорогу | II | - | 0+705 | Установлено | 1 | Справа |
| 2.4 | Уступите дорогу | II | - | 0+725 | Установлено | 1 | Слева |
| 2.1 | Главная дорога | II | - | 0+837 | Требуется | 1 | Справа |
| 2.4 | Уступите дорогу | II | - | 0+853 | Требуется | 1 | Примыкание справа "к ул. Кирпичная" на 0+850 |
| 2.1 | Главная дорога | II | - | 0+860 | Требуется | 1 | Слева |
| 2.1 | Главная дорога | II | - | 1+044 | Требуется | 1 | Справа |
| 2.4 | Уступите дорогу | II | - | 1+059 | Требуется | 1 | Примыкание справа "к ул. Кирпичная" на 1+057 |
| 2.1 | Главная дорога | II | - | 1+066 | Требуется | 1 | Слева |
| 2.1 | Главная дорога | II | - | 1+185 | Требуется | 1 | Справа |
| 2.4 | Уступите дорогу | II | - | 1+201 | Требуется | 1 | Примыкание справа "к ул. Кирпичная" на 1+198 |
| 2.1 | Главная дорога | II | - | 1+207 | Требуется | 1 | Слева |
| 2.1 | Главная дорога | II | - | 1+269 | Требуется | 1 | Справа |
| 2.4 | Уступите дорогу | II | - | 1+275 | Требуется | 1 | Примыкание слева "к ул. Лермонтова" на 1+278 |
| 2.1 | Главная дорога | II | - | 1+307 | Требуется | 1 | Справа |
| 2.4 | Уступите дорогу | II | - | 1+320 | Требуется | 1 | Примыкание справа "к ул. Кирпичная" на 1+319 |
| 2.1 | Главная дорога | II | - | 1+328 | Требуется | 1 | Слева |
| 2.1 | Главная дорога | II | - | 1+432 | Требуется | 1 | Справа |
| 2.4 | Уступите дорогу | II | - | 1+440 | Требуется | 1 | Примыкание слева "к ул. Лермонтова" на 1+443 |
| 2.4 | Уступите дорогу | II | - | 1+447 | Требуется | 1 | Примыкание справа "к ул. Кирпичная" на 1+444 |
| 2.1 | Главная дорога | II | - | 1+456 | Требуется | 1 | Слева |
| Итого установлено: | | 2 | | | | | |
| Итого требуется: | | 24 | | | | | |
| Итого: | | 26 | | | | | |

| | |
|------------------------------------|----|
| ВСЕГО УСТАНОВЛЕНО: | 2 |
| ВСЕГО ТРЕБУЕТСЯ УСТАНОВИТЬ: | 24 |
| ВСЕГО: | 26 |

Ведомость дорожных знаков

ул. Зеленая (участок 1) (км 0+000-км 0+357) протяж.0,357 км

| Номер знака | Наименование знака | Типоразмер знака | Площадь знаков, м ² (для знаков индивидуального проектирования) | Адрес, км+м | Установлено / требуется установить | Количество | Месторасположение |
|-------------|--------------------|------------------|---|-------------|------------------------------------|------------|-------------------|
|-------------|--------------------|------------------|---|-------------|------------------------------------|------------|-------------------|

Знаки приоритета

| | | | | | | | |
|---------------------------|-----------------|----|---|-------|-----------|---|--------|
| 2.4 | Уступите дорогу | II | - | 0+004 | Требуется | 1 | Слева |
| 2.1 | Главная дорога | II | - | 0+075 | Требуется | 1 | Справа |
| 2.1 | Главная дорога | II | - | 0+096 | Требуется | 1 | Слева |
| 2.1 | Главная дорога | II | - | 0+177 | Требуется | 1 | Справа |
| 2.1 | Главная дорога | II | - | 0+200 | Требуется | 1 | Слева |
| Итого установлено: | | 0 | | | | | |
| Итого требуется: | | 5 | | | | | |
| Итого: | | 5 | | | | | |

| | |
|------------------------------------|---|
| ВСЕГО УСТАНОВЛЕНО: | 0 |
| ВСЕГО ТРЕБУЕТСЯ УСТАНОВИТЬ: | 5 |
| ВСЕГО: | 5 |

Ведомость дорожных знаков

ул. Зеленая (участок 2) (км 0+000-км 0+138) протяж.0,138 км

| Номер знака | Наименование знака | Типоразмер знака | Площадь знаков, м ² (для знаков индивидуального проектирования) | Адрес, км+м | Установлено / требуется установить | Количество | Месторасположение |
|-------------|--------------------|------------------|---|-------------|------------------------------------|------------|-------------------|
|-------------|--------------------|------------------|---|-------------|------------------------------------|------------|-------------------|

Знаки приоритета

| | | | | | | | |
|---------------------------|-----------------|----|---|-------|-----------|---|--------|
| 2.4 | Уступите дорогу | II | - | 0+006 | Требуется | 1 | Слева |
| 2.4 | Уступите дорогу | II | - | 0+135 | Требуется | 1 | Справа |
| Итого установлено: | | 0 | | | | | |
| Итого требуется: | | 2 | | | | | |
| Итого: | | 2 | | | | | |

| | |
|------------------------------------|---|
| ВСЕГО УСТАНОВЛЕНО: | 0 |
| ВСЕГО ТРЕБУЕТСЯ УСТАНОВИТЬ: | 2 |
| ВСЕГО: | 2 |

Ведомость дорожных знаков

ул. Зеленая (участок 3) (км 0+000-км 0+139) протяж.0,139 км

| Номер знака | Наименование знака | Типоразмер знака | Площадь знаков, м ² (для знаков индивидуального проектирования) | Адрес, км+м | Установлено / требуется установить | Количество | Месторасположение |
|------------------------------------|--------------------|------------------|---|-------------|------------------------------------|------------|-------------------|
| Знаки приоритета | | | | | | | |
| 2.4 | Уступите дорогу | II | - | 0+006 | Требуется | 1 | Слева |
| 2.4 | Уступите дорогу | II | - | 0+132 | Требуется | 1 | Справа |
| Итого установлено: | | 0 | | | | | |
| Итого требуется: | | 2 | | | | | |
| Итого: | | 2 | | | | | |
| ВСЕГО УСТАНОВЛЕНО: | | 0 | | | | | |
| ВСЕГО ТРЕБУЕТСЯ УСТАНОВИТЬ: | | 2 | | | | | |
| ВСЕГО: | | 2 | | | | | |

Ведомость дорожных знаков

пер. Ленина (км0+000-км0+443) протяж.0,443км

| Номер знака | Наименование знака | Типоразмер знака | Площадь знаков, м ² (для знаков индивидуального проектирования) | Адрес, км+м | Установлено / требуется установить | Количество | Месторасположение |
|---------------------------|--------------------|------------------|---|-------------|------------------------------------|------------|--|
| Знаки приоритета | | | | | | | |
| 2.4 | Уступите дорогу | II | - | 0+017 | Установлено | 1 | Слева |
| 2.1 | Главная дорога | II | - | 0+058 | Требуется | 1 | Справа |
| 2.4 | Уступите дорогу | II | - | 0+078 | Требуется | 1 | Примыкание справа "к пер. Киикский" на 0+077 |
| 2.1 | Главная дорога | II | - | 0+085 | Требуется | 1 | Слева |
| Итого установлено: | | 1 | | | | | |
| Итого требуется: | | 3 | | | | | |
| Итого: | | 4 | | | | | |

Знаки особых предписаний

| | | | | | | | |
|------------------------------------|---|----|---|-------|-------------|---|-------|
| 5.7.1 | Выезд на дорогу с односторонним движением | II | - | 0+017 | Установлено | 1 | Слева |
| Итого установлено: | | 1 | | | | | |
| Итого требуется: | | 0 | | | | | |
| Итого: | | 1 | | | | | |
| ВСЕГО УСТАНОВЛЕНО: | | 2 | | | | | |
| ВСЕГО ТРЕБУЕТСЯ УСТАНОВИТЬ: | | 3 | | | | | |
| ВСЕГО: | | 5 | | | | | |

Ведомость дорожных знаков

пер. Киикский (участки 1,2,3) (км0+000+км0+321) протяж.0,321км

| Номер знака | Наименование знака | Типоразмер знака | Площадь знаков, м ² (для знаков индивидуального проектирования) | Адрес, км+м | Установлено / требуется установить | Количество | Месторасположение |
|---------------------------|--------------------|------------------|--|-------------|------------------------------------|------------|---|
| Знаки приоритета | | | | | | | |
| 2.4 | Уступите дорогу | II | - | 0+009 | Установлено | 1 | Слева |
| 2.1 | Главная дорога | II | - | 0+039 | Требуется | 1 | Справа |
| 2.1 | Главная дорога | II | - | 0+048 | Требуется | 1 | Примыкание слева "к пер. Ленина" на 0+048 |
| 2.4 | Уступите дорогу | II | - | 0+054 | Требуется | 1 | Слева |
| Итого установлено: | | 1 | | | | | |
| Итого требуется: | | 3 | | | | | |
| Итого: | | 4 | | | | | |

| Знаки особых предписаний | | | | | | | |
|------------------------------------|---|----|---|-------|-------------|---|-------|
| 5.7.1 | Выезд на дорогу с односторонним движением | II | - | 0+009 | Установлено | 1 | Слева |
| Итого установлено: | | 1 | | | | | |
| Итого требуется: | | 0 | | | | | |
| Итого: | | 1 | | | | | |
| ВСЕГО УСТАНОВЛЕНО: | | 2 | | | | | |
| ВСЕГО ТРЕБУЕТСЯ УСТАНОВИТЬ: | | 3 | | | | | |
| ВСЕГО: | | 5 | | | | | |

Ведомость дорожных знаков

ул. Пионерская (участки 1,2) (км0+000-км0+346) протяж.0,346км

| Номер знака | Наименование знака | Типоразмер знака | Площадь знаков, м ² (для знаков индивидуального проектирования) | Адрес, км+м | Установлено / требуется установить | Количество | Месторасположение |
|---------------------------------|---|------------------|--|-------------|------------------------------------|------------|-------------------|
| Знаки приоритета | | | | | | | |
| 2.4 | Уступите дорогу | II | - | 0+007 | Требуется | 1 | Слева |
| 2.1 | Главная дорога | II | - | 0+081 | Требуется | 1 | Справа |
| 2.1 | Главная дорога | II | - | 0+093 | Требуется | 1 | Слева |
| 2.1 | Главная дорога | II | - | 0+338 | Требуется | 1 | Справа |
| Итого установлено: | | 0 | | | | | |
| Итого требуется: | | 4 | | | | | |
| Итого: | | 4 | | | | | |
| Знаки особых предписаний | | | | | | | |
| 5.7.1 | Выезд на дорогу с односторонним движением | II | - | 0+007 | Требуется | 1 | Слева |
| Итого установлено: | | 0 | | | | | |
| Итого требуется: | | 1 | | | | | |
| Итого: | | 1 | | | | | |

| | |
|------------------------------------|---|
| ВСЕГО УСТАНОВЛЕНО: | 0 |
| ВСЕГО ТРЕБУЕТСЯ УСТАНОВИТЬ: | 5 |
| ВСЕГО: | 5 |

Ведомость дорожных знаков

ул. Пионерская (участок3) (км0+000-км0+194) протяж.0,194км

| Номер знака | Наименование знака | Типоразмер знака | Площадь знаков, м ² (для знаков индивидуального проектирования) | Адрес, км+м | Установлено / требуется установить | Количество | Месторасположение |
|-------------|--------------------|------------------|---|-------------|------------------------------------|------------|-------------------|
|-------------|--------------------|------------------|---|-------------|------------------------------------|------------|-------------------|

Знаки приоритета

| | | | | | | | |
|---------------------------|-----------------|----|---|-------|-----------|---|--------|
| 2.4 | Уступите дорогу | II | - | 0+005 | Требуется | 1 | Слева |
| 2.1 | Главная дорога | II | - | 0+082 | Требуется | 1 | Справа |
| 2.1 | Главная дорога | II | - | 0+095 | Требуется | 1 | Слева |
| 2.1 | Главная дорога | II | - | 0+116 | Требуется | 1 | Справа |
| 2.1 | Главная дорога | II | - | 0+128 | Требуется | 1 | Слева |
| 2.4 | Уступите дорогу | II | - | 0+184 | Требуется | 1 | Справа |
| Итого установлено: | | 0 | | | | | |
| Итого требуется: | | 6 | | | | | |
| Итого: | | 6 | | | | | |

| | |
|------------------------------------|---|
| ВСЕГО УСТАНОВЛЕНО: | 0 |
| ВСЕГО ТРЕБУЕТСЯ УСТАНОВИТЬ: | 6 |
| ВСЕГО: | 6 |

Ведомость дорожных знаков

ул. Пионерская (участок4) (км0+000-км0+123) протяж.0,123км

| Номер знака | Наименование знака | Типоразмер знака | Площадь знаков, м ² (для знаков индивидуального проектирования) | Адрес, км+м | Установлено / требуется установить | Количество | Месторасположение |
|-------------|--------------------|------------------|---|-------------|------------------------------------|------------|-------------------|
|-------------|--------------------|------------------|---|-------------|------------------------------------|------------|-------------------|

Знаки приоритета

| | | | | | | | |
|---------------------------|-----------------|----|---|-------|-----------|---|--------|
| 2.4 | Уступите дорогу | II | - | 0+005 | Требуется | 1 | Слева |
| 2.4 | Уступите дорогу | II | - | 0+116 | Требуется | 1 | Справа |
| Итого установлено: | | 0 | | | | | |
| Итого требуется: | | 2 | | | | | |
| Итого: | | 2 | | | | | |

| | |
|------------------------------------|---|
| ВСЕГО УСТАНОВЛЕНО: | 0 |
| ВСЕГО ТРЕБУЕТСЯ УСТАНОВИТЬ: | 2 |
| ВСЕГО: | 2 |

Ведомость дорожных знаков

пер.2-ой Советский (км0+000-км0+183) протяж.0,183км

| Номер знака | Наименование знака | Типоразмер знака | Площадь знаков, м ² (для знаков индивидуального проектирования) | Адрес, км+м | Установлено / требуется установить | Количество | Месторасположение |
|------------------------------------|--------------------|------------------|---|-------------|------------------------------------|------------|-------------------|
| Знаки приоритета | | | | | | | |
| 2.4 | Уступите дорогу | II | - | 0+007 | Требуется | 1 | Слева |
| Итого установлено: | | 0 | | | | | |
| Итого требуется: | | 1 | | | | | |
| Итого: | | 1 | | | | | |
| ВСЕГО УСТАНОВЛЕНО: | | 0 | | | | | |
| ВСЕГО ТРЕБУЕТСЯ УСТАНОВИТЬ: | | 1 | | | | | |
| ВСЕГО: | | 1 | | | | | |

Ведомость дорожных знаков

пер.1-ый Советский (км0+000-км0+191) протяж.0,191км

| Номер знака | Наименование знака | Типоразмер знака | Площадь знаков, м ² (для знаков индивидуального проектирования) | Адрес, км+м | Установлено / требуется установить | Количество | Месторасположение |
|------------------------------------|--------------------|------------------|---|-------------|------------------------------------|------------|-------------------|
| Знаки приоритета | | | | | | | |
| 2.4 | Уступите дорогу | II | - | 0+005 | Требуется | 1 | Слева |
| Итого установлено: | | 0 | | | | | |
| Итого требуется: | | 1 | | | | | |
| Итого: | | 1 | | | | | |
| ВСЕГО УСТАНОВЛЕНО: | | 0 | | | | | |
| ВСЕГО ТРЕБУЕТСЯ УСТАНОВИТЬ: | | 1 | | | | | |
| ВСЕГО: | | 1 | | | | | |

Ведомость дорожных знаков

ул. Боровая (участок1) (км0+000-км0+200) протяж.0,200км

| Номер знака | Наименование знака | Типоразмер знака | Площадь знаков, м ² (для знаков индивидуального проектирования) | Адрес, км+м | Установлено / требуется установить | Количество | Месторасположение |
|------------------------------|--------------------|------------------|---|-------------|------------------------------------|------------|-------------------|
| Предупреждающие знаки | | | | | | | |
| 1.23 | Дети | II | - | 0+006 | Установлено | 1 | Справа |
| Итого установлено: | | 1 | | | | | |
| Итого требуется: | | 0 | | | | | |
| Итого: | | 1 | | | | | |
| Знаки приоритета | | | | | | | |
| 2.1 | Главная дорога | II | - | 0+058 | Требуется | 1 | Справа |
| 2.1 | Главная дорога | II | - | 0+085 | Требуется | 1 | Слева |

| | | | | | | | |
|------------------------------------|-----------------|----|---|-------|-----------|---|--------|
| 2.4 | Уступите дорогу | II | - | 0+193 | Требуется | 1 | Справа |
| Итого установлено: | | 0 | | | | | |
| Итого требуется: | | 3 | | | | | |
| Итого: | | 3 | | | | | |
| ВСЕГО УСТАНОВЛЕНО: | | 1 | | | | | |
| ВСЕГО ТРЕБУЕТСЯ УСТАНОВИТЬ: | | 3 | | | | | |
| ВСЕГО: | | 4 | | | | | |

Ведомость дорожных знаков

ул. Боровая (участки 2,3) (км0+000-км0+444) протяж.0,444км

| Номер знака | Наименование знака | Типоразмер знака | Площадь знаков, м ² (для знаков индивидуального проектирования) | Адрес, км+м | Установлено / требуется установить | Количество | Месторасположение |
|------------------------------------|--------------------|------------------|--|-------------|------------------------------------|------------|---|
| Знаки приоритета | | | | | | | |
| 2.4 | Уступите дорогу | II | - | 0+006 | Требуется | 1 | Слева |
| 2.1 | Главная дорога | II | - | 0+110 | Требуется | 1 | Справа |
| 2.4 | Уступите дорогу | II | - | 0+112 | Требуется | 1 | Примыкание слева "к Ул. Комсомольская" на 0+115 |
| 2.1 | Главная дорога | II | - | 0+123 | Требуется | 1 | Слева |
| 2.1 | Главная дорога | II | - | 0+226 | Требуется | 1 | Справа |
| 2.4 | Уступите дорогу | II | - | 0+228 | Требуется | 1 | Примыкание слева "к Ул. Комсомольская" на 0+230 |
| 2.1 | Главная дорога | II | - | 0+240 | Требуется | 1 | Слева |
| Итого установлено: | | 0 | | | | | |
| Итого требуется: | | 7 | | | | | |
| Итого: | | 7 | | | | | |
| ВСЕГО УСТАНОВЛЕНО: | | 0 | | | | | |
| ВСЕГО ТРЕБУЕТСЯ УСТАНОВИТЬ: | | 7 | | | | | |
| ВСЕГО: | | 7 | | | | | |

Ведомость дорожных знаков

ул. Трудовая (участки 1,2) (км0+000-км0+292) протяж.0,292 км

| Номер знака | Наименование знака | Типоразмер знака | Площадь знаков, м ² (для знаков индивидуального проектирования) | Адрес, км+м | Установлено / требуется установить | Количество | Месторасположение |
|-------------------------|--------------------|------------------|--|-------------|------------------------------------|------------|-------------------|
| Знаки приоритета | | | | | | | |
| 2.4 | Уступите дорогу | II | - | 0+006 | Требуется | 1 | Слева |
| 2.4 | Уступите дорогу | II | - | 0+284 | Требуется | 1 | Справа |

| | |
|--------------------|---|
| Итого установлено: | 0 |
| Итого требуется: | 2 |
| Итого: | 2 |

| | |
|-----------------------------|---|
| ВСЕГО УСТАНОВЛЕНО: | 0 |
| ВСЕГО ТРЕБУЕТСЯ УСТАНОВИТЬ: | 2 |
| ВСЕГО: | 2 |

Ведомость дорожных знаков

ул. Чернышевского (км0+000-км0+659) протяж. 0,659км

| Номер знака | Наименование знака | Типоразмер знака | Площадь знаков, м ² (для знаков индивидуального проектирования) | Адрес, км+м | Установлено / требуется установить | Количество | Месторасположение |
|-------------|--------------------|------------------|---|-------------|------------------------------------|------------|-------------------|
|-------------|--------------------|------------------|---|-------------|------------------------------------|------------|-------------------|

Знаки приоритета

| | | | | | | | |
|-----|-----------------|----|---|-------|-----------|---|---|
| 2.1 | Главная дорога | II | - | 0+229 | Требуется | 1 | Справа |
| 2.4 | Уступите дорогу | II | - | 0+235 | Требуется | 1 | Примыкание слева "к ул. Бригадная" на 0+237 |
| 2.4 | Уступите дорогу | II | - | 0+241 | Требуется | 1 | Примыкание справа "к ул. Вокзальная" на 0+238 |
| 2.1 | Главная дорога | II | - | 0+246 | Требуется | 1 | Слева |
| 2.1 | Главная дорога | II | - | 0+513 | Требуется | 1 | Справа |
| 2.4 | Уступите дорогу | II | - | 0+521 | Требуется | 1 | Примыкание слева "к ул. Бригадная" на 0+524 |
| 2.4 | Уступите дорогу | II | - | 0+525 | Требуется | 1 | Примыкание справа "к ул. Вокзальная" на 0+522 |
| 2.1 | Главная дорога | II | - | 0+532 | Требуется | 1 | Слева |
| 2.4 | Уступите дорогу | II | - | 0+652 | Требуется | 1 | Справа |

| | |
|--------------------|---|
| Итого установлено: | 0 |
| Итого требуется: | 9 |
| Итого: | 9 |

| | |
|-----------------------------|---|
| ВСЕГО УСТАНОВЛЕНО: | 0 |
| ВСЕГО ТРЕБУЕТСЯ УСТАНОВИТЬ: | 9 |
| ВСЕГО: | 9 |

Ведомость дорожных знаков

ул. Луговая (км0+000-км0+421) протяж.0,421км

| Номер знака | Наименование знака | Типоразмер знака | Площадь знаков, м ² (для знаков индивидуального проектирования) | Адрес, км+м | Установлено / требуется установить | Количество | Месторасположение |
|-------------|--------------------|------------------|---|-------------|------------------------------------|------------|-------------------|
|-------------|--------------------|------------------|---|-------------|------------------------------------|------------|-------------------|

Знаки приоритета

| | | | | | | | |
|---------------------------|-----------------|----|---|-------|-----------|---|--|
| 2.4 | Уступите дорогу | II | - | 0+013 | Требуется | 1 | Слева |
| 2.1 | Главная дорога | II | - | 0+230 | Требуется | 1 | Справа |
| 2.4 | Уступите дорогу | II | - | 0+235 | Требуется | 1 | Примыкание слева "к ул. Некрасова" на 0+238 |
| 2.4 | Уступите дорогу | II | - | 0+242 | Требуется | 1 | Примыкание справа "к ул. Юбилейная" на 0+239 |
| 2.1 | Главная дорога | II | - | 0+248 | Требуется | 1 | Слева |
| Итого установлено: | | 0 | | | | | |
| Итого требуется: | | 5 | | | | | |
| Итого: | | 5 | | | | | |

| | |
|------------------------------------|---|
| ВСЕГО УСТАНОВЛЕНО: | 0 |
| ВСЕГО ТРЕБУЕТСЯ УСТАНОВИТЬ: | 5 |
| ВСЕГО: | 5 |

Ведомость дорожных знаков

ул. Некрасова (км0+000-км0+476) протяж.0,476км

| Номер знака | Наименование знака | Типоразмер знака | Площадь знаков, м ² (для знаков индивидуального проектирования) | Адрес, км+м | Установлено / требуется установить | Количество | Месторасположение |
|-------------|--------------------|------------------|---|-------------|------------------------------------|------------|-------------------|
|-------------|--------------------|------------------|---|-------------|------------------------------------|------------|-------------------|

Знаки приоритета

| | | | | | | | |
|---------------------------|-----------------|----|---|-------|-----------|---|---|
| 2.4 | Уступите дорогу | II | - | 0+010 | Требуется | 1 | Слева |
| 2.1 | Главная дорога | II | - | 0+243 | Требуется | 1 | Справа |
| 2.4 | Уступите дорогу | II | - | 0+249 | Требуется | 1 | Примыкание слева "к ул. Луговая" на 0+252 |
| 2.4 | Уступите дорогу | II | - | 0+255 | Требуется | 1 | Примыкание справа "к ул. Мира" на 0+252 |
| 2.1 | Главная дорога | II | - | 0+260 | Требуется | 1 | Слева |
| 2.4 | Уступите дорогу | II | - | 0+463 | Требуется | 1 | Справа |
| Итого установлено: | | 0 | | | | | |
| Итого требуется: | | 6 | | | | | |
| Итого: | | 6 | | | | | |

| | |
|------------------------------------|---|
| ВСЕГО УСТАНОВЛЕНО: | 0 |
| ВСЕГО ТРЕБУЕТСЯ УСТАНОВИТЬ: | 6 |
| ВСЕГО: | 6 |

Ведомость дорожных знаков

ул. Коллективная (км0+000-км0+524) протяж.0,524 км

| Номер знака | Наименование знака | Типоразмер знака | Площадь знаков, м ² (для знаков индивидуального проектирования) | Адрес, км+м | Установлено / требуется установить | Количество | Месторасположение |
|-------------|--------------------|------------------|--|-------------|------------------------------------|------------|-------------------|
|-------------|--------------------|------------------|--|-------------|------------------------------------|------------|-------------------|

Знаки приоритета

| | | | | | | | |
|---------------------------|-----------------|----|---|-------|-----------|---|---|
| 2.4 | Уступите дорогу | II | - | 0+010 | Требуется | 1 | Слева |
| 2.1 | Главная дорога | II | - | 0+251 | Требуется | 1 | Справа |
| 2.4 | Уступите дорогу | II | - | 0+258 | Требуется | 1 | Примыкание слева "к ул. Мира" на 0+261 |
| 2.4 | Уступите дорогу | II | - | 0+264 | Требуется | 1 | Примыкание справа "к ул. Промышленная" на 0+261 |
| 2.1 | Главная дорога | II | - | 0+270 | Требуется | 1 | Слева |
| 2.4 | Уступите дорогу | II | - | 0+514 | Требуется | 1 | Справа |
| Итого установлено: | | 0 | | | | | |
| Итого требуется: | | 6 | | | | | |
| Итого: | | 6 | | | | | |

| | |
|------------------------------------|---|
| ВСЕГО УСТАНОВЛЕНО: | 0 |
| ВСЕГО ТРЕБУЕТСЯ УСТАНОВИТЬ: | 6 |
| ВСЕГО: | 6 |

Ведомость дорожных знаков

ул. Промышленная (участки 1,2,3,4)(км0+000-км0+940) протяж. 0,940км

| Номер знака | Наименование знака | Типоразмер знака | Площадь знаков, м ² (для знаков индивидуального проектирования) | Адрес, км+м | Установлено / требуется установить | Количество | Месторасположение |
|-------------|--------------------|------------------|--|-------------|------------------------------------|------------|-------------------|
|-------------|--------------------|------------------|--|-------------|------------------------------------|------------|-------------------|

Знаки приоритета

| | | | | | | | |
|-----|-----------------|----|---|-------|-----------|---|--|
| 2.4 | Уступите дорогу | II | - | 0+007 | Требуется | 1 | Слева |
| 2.1 | Главная дорога | II | - | 0+179 | Требуется | 1 | Справа |
| 2.4 | Уступите дорогу | II | - | 0+182 | Требуется | 1 | Примыкание слева "Подъезд к дому №1" на 0+186 |
| 2.1 | Главная дорога | II | - | 0+193 | Требуется | 1 | Слева |
| 2.1 | Главная дорога | II | - | 0+289 | Требуется | 1 | Справа |
| 2.4 | Уступите дорогу | II | - | 0+290 | Требуется | 1 | Примыкание слева "к ул. Коллективная" на 0+294 |
| 2.1 | Главная дорога | II | - | 0+303 | Требуется | 1 | Слева |
| 2.1 | Главная дорога | II | - | 0+396 | Требуется | 1 | Справа |
| 2.4 | Уступите дорогу | II | - | 0+406 | Требуется | 1 | Примыкание справа на 0+408 |
| 2.1 | Главная дорога | II | - | 0+415 | Требуется | 1 | Слева |
| 2.4 | Уступите дорогу | II | - | 0+522 | Требуется | 1 | Справа |

| | | | | | | | |
|---------------------------|-----------------|----|---|-------|-----------|---|---|
| 2.1 | Главная дорога | II | - | 0+535 | Требуется | 1 | Слева |
| 2.4 | Уступите дорогу | II | - | 0+690 | Требуется | 1 | Справа |
| 2.1 | Главная дорога | II | - | 0+723 | Требуется | 1 | Слева |
| 2.1 | Главная дорога | II | - | 0+879 | Требуется | 1 | Справа |
| 2.4 | Уступите дорогу | II | - | 0+895 | Требуется | 1 | Примыкание слева "к ул. Линейная" на 0+895 |
| 2.1 | Главная дорога | II | - | 0+918 | Требуется | 1 | Слева |
| 2.4 | Уступите дорогу | II | - | 0+927 | Требуется | 1 | Справа |
| Итого установлено: | | 0 | | | | | |
| Итого требуется: | | 18 | | | | | |
| Итого: | | 18 | | | | | |

| | |
|------------------------------------|----|
| ВСЕГО УСТАНОВЛЕНО: | 0 |
| ВСЕГО ТРЕБУЕТСЯ УСТАНОВИТЬ: | 18 |
| ВСЕГО: | 18 |

Ведомость дорожных знаков

ул. Первомайская (участки 1,2,3) (км0+000-км1+769) протяж.1,769км

| Номер знака | Наименование знака | Типоразмер знака | Площадь знаков, м ² (для знаков индивидуального проектирования) | Адрес, км+м | Установлено / требуется установить | Количество | Месторасположение |
|-------------|--------------------|------------------|---|-------------|------------------------------------|------------|-------------------|
|-------------|--------------------|------------------|---|-------------|------------------------------------|------------|-------------------|

Знаки приоритета

| | | | | | | | |
|-----|-----------------|----|---|-------|-------------|---|---|
| 2.1 | Главная дорога | II | - | 0+255 | Требуется | 1 | Справа |
| 2.1 | Главная дорога | II | - | 0+271 | Требуется | 1 | Слева |
| 2.1 | Главная дорога | II | - | 0+370 | Требуется | 1 | Справа |
| 2.1 | Главная дорога | II | - | 0+390 | Требуется | 1 | Слева |
| 2.1 | Главная дорога | II | - | 0+460 | Требуется | 1 | Справа |
| 2.1 | Главная дорога | II | - | 0+491 | Требуется | 1 | Слева |
| 2.1 | Главная дорога | II | - | 0+545 | Требуется | 1 | Справа |
| 2.1 | Главная дорога | II | - | 0+562 | Требуется | 1 | Слева |
| 2.1 | Главная дорога | II | - | 0+634 | Требуется | 1 | Справа |
| 2.1 | Главная дорога | II | - | 0+650 | Требуется | 1 | Слева |
| 2.4 | Уступите дорогу | II | - | 1+054 | Установлено | 1 | Справа |
| 2.4 | Уступите дорогу | II | - | 1+076 | Установлено | 1 | Слева |
| 2.1 | Главная дорога | II | - | 1+304 | Требуется | 1 | Справа |
| 2.4 | Уступите дорогу | II | - | 1+316 | Требуется | 1 | Примыкание справа "к ул. Южная" на 1+313 |
| 2.1 | Главная дорога | II | - | 1+318 | Требуется | 1 | Слева |
| 2.1 | Главная дорога | II | - | 1+525 | Требуется | 1 | Справа |
| 2.4 | Уступите дорогу | II | - | 1+537 | Требуется | 1 | Примыкание справа "к ул. Южная" на 1+534 |
| 2.1 | Главная дорога | II | - | 1+539 | Требуется | 1 | Слева |
| 2.1 | Главная дорога | II | - | 1+758 | Требуется | 1 | Справа |
| 2.4 | Уступите дорогу | II | - | 1+769 | Требуется | 1 | Примыкание справа "к ул. Южная" на 1+767 |

| | |
|--------------------|----|
| Итого установлено: | 2 |
| Итого требуется: | 18 |
| Итого: | 20 |

| | |
|-----------------------------|----|
| ВСЕГО УСТАНОВЛЕНО: | 2 |
| ВСЕГО ТРЕБУЕТСЯ УСТАНОВИТЬ: | 18 |
| ВСЕГО: | 20 |

Ведомость дорожных знаков

ул. Ванина (км0+000-км0+918) протяж. 0,918км

| Номер знака | Наименование знака | Типоразмер знака | Площадь знаков, м ² (для знаков индивидуального проектирования) | Адрес, км+м | Установлено / требуется установить | Количество | Месторасположение |
|-------------|--------------------|------------------|---|-------------|------------------------------------|------------|-------------------|
|-------------|--------------------|------------------|---|-------------|------------------------------------|------------|-------------------|

Знаки приоритета

| | | | | | | | |
|---------------------------|-----------------|----|---|-------|-----------|---|--|
| 2.1 | Главная дорога | II | - | 0+003 | Требуется | 1 | Слева |
| 2.1 | Главная дорога | II | - | 0+473 | Требуется | 1 | Справа |
| 2.4 | Уступите дорогу | II | - | 0+485 | Требуется | 1 | Примыкание справа "к ул. Южная" на 0+482 |
| 2.4 | Уступите дорогу | II | - | 0+488 | Требуется | 1 | Примыкание слева "к ул. Казакова" на 0+486 |
| 2.1 | Главная дорога | II | - | 0+498 | Требуется | 1 | Слева |
| 2.4 | Уступите дорогу | II | - | 0+906 | Требуется | 1 | Справа |
| 2.1 | Главная дорога | II | - | 0+913 | Требуется | 1 | Примыкание слева "к ул. Казакова" на 0+916 |
| Итого установлено: | | 0 | | | | | |
| Итого требуется: | | 7 | | | | | |
| Итого: | | 7 | | | | | |

| | |
|-----------------------------|---|
| ВСЕГО УСТАНОВЛЕНО: | 0 |
| ВСЕГО ТРЕБУЕТСЯ УСТАНОВИТЬ: | 7 |
| ВСЕГО: | 7 |

Ведомость дорожных знаков

ул. Казакова (км0+000-км0+703) протяж.0,703км

| Номер знака | Наименование знака | Типоразмер знака | Площадь знаков, м ² (для знаков индивидуального проектирования) | Адрес, км+м | Установлено / требуется установить | Количество | Месторасположение |
|-------------|--------------------|------------------|---|-------------|------------------------------------|------------|-------------------|
|-------------|--------------------|------------------|---|-------------|------------------------------------|------------|-------------------|

Знаки приоритета

| | | | | | | | |
|-----|----------------|----|---|-------|-----------|---|--------|
| 2.1 | Главная дорога | II | - | 0+315 | Требуется | 1 | Справа |
|-----|----------------|----|---|-------|-----------|---|--------|

| | | | | | | | |
|---------------------------|-----------------|----|---|-------|-----------|---|---|
| 2.4 | Уступите дорогу | II | - | 0+324 | Требуется | 1 | Примыкание справа "к ул. Ванина" на 0+327 |
| 2.1 | Главная дорога | II | - | 0+333 | Требуется | 1 | Примыкание справа "к ул. Ванина" на 0+327 |
| 2.4 | Уступите дорогу | II | - | 0+693 | Требуется | 1 | Справа |
| 2.1 | Главная дорога | II | - | 0+695 | Требуется | 1 | Примыкание слева "к ул. Гербера" на 0+701 |
| Итого установлено: | | 0 | | | | | |
| Итого требуется: | | 5 | | | | | |
| Итого: | | 5 | | | | | |

| | |
|------------------------------------|---|
| ВСЕГО УСТАНОВЛЕНО: | 0 |
| ВСЕГО ТРЕБУЕТСЯ УСТАНОВИТЬ: | 5 |
| ВСЕГО: | 5 |

Ведомость дорожных знаков

ул. Южная (участки 1,2,3) (км0+000-км1+559) протяж.1,559км

| Номер знака | Наименование знака | Типоразмер знака | Площадь знаков, м ² (для знаков индивидуального проектирования) | Адрес, км+м | Установлено / требуется установить | Количество | Месторасположение |
|-------------|--------------------|------------------|--|-------------|------------------------------------|------------|-------------------|
|-------------|--------------------|------------------|--|-------------|------------------------------------|------------|-------------------|

Знаки приоритета

| | | | | | | | |
|-----|-----------------|----|---|-------|-------------|---|--|
| 2.4 | Уступите дорогу | II | - | 0+004 | Установлено | 1 | Слева |
| 2.1 | Главная дорога | II | - | 0+231 | Требуется | 1 | Справа |
| 2.4 | Уступите дорогу | II | - | 0+234 | Требуется | 1 | Примыкание слева "к ул. Первомайская" на 0+237 |
| 2.1 | Главная дорога | II | - | 0+247 | Требуется | 1 | Слева |
| 2.1 | Главная дорога | II | - | 0+405 | Требуется | 1 | Справа |
| 2.1 | Главная дорога | II | - | 0+423 | Требуется | 1 | Слева |
| 2.1 | Главная дорога | II | - | 0+440 | Требуется | 1 | Справа |
| 2.4 | Уступите дорогу | II | - | 0+442 | Требуется | 1 | Примыкание слева "к ул. Первомайская" на 0+444 |
| 2.1 | Главная дорога | II | - | 0+453 | Требуется | 1 | Слева |
| 2.1 | Главная дорога | II | - | 0+544 | Требуется | 1 | Справа |
| 2.4 | Уступите дорогу | II | - | 0+558 | Требуется | 1 | Примыкание справа "к ул. Глинки" на 0+553 |
| 2.1 | Главная дорога | II | - | 0+559 | Требуется | 1 | Слева |
| 2.1 | Главная дорога | II | - | 0+645 | Требуется | 1 | Справа |
| 2.4 | Уступите дорогу | II | - | 0+664 | Требуется | 1 | Примыкание слева "к ул. Первомайская" на 0+667 |
| 2.1 | Главная дорога | II | - | 0+676 | Требуется | 1 | Слева |
| 2.1 | Главная дорога | II | - | 0+951 | Требуется | 1 | Справа |

| | | | | | | | |
|---------------------------|-----------------|----|---|-------|-----------|---|---|
| 2.4 | Уступите дорогу | II | - | 0+963 | Требуется | 1 | Примыкание справа "к ул. Молодежная" на 0+960 |
| 2.1 | Главная дорога | II | - | 0+965 | Требуется | 1 | Слева |
| 2.1 | Главная дорога | II | - | 1+140 | Требуется | 1 | Справа |
| 2.4 | Уступите дорогу | II | - | 1+145 | Требуется | 1 | Примыкание слева "к ул. Ванина" на 1+148 |
| 2.4 | Уступите дорогу | II | - | 1+151 | Требуется | 1 | Примыкание справа "к ул. Молодежная" на 1+149 |
| 2.1 | Главная дорога | II | - | 1+158 | Требуется | 1 | Слева |
| 2.4 | Уступите дорогу | II | - | 1+545 | Требуется | 1 | Справа |
| 2.1 | Главная дорога | II | - | 1+554 | Требуется | 1 | Примыкание слева "к ул. Ваниная" на 1+557 |
| Итого установлено: | | 1 | | | | | |
| Итого требуется: | | 23 | | | | | |
| Итого: | | 24 | | | | | |

| | |
|------------------------------------|----|
| ВСЕГО УСТАНОВЛЕНО: | 1 |
| ВСЕГО ТРЕБУЕТСЯ УСТАНОВИТЬ: | 23 |
| ВСЕГО: | 24 |

Ведомость дорожных знаков

ул. Молодежная (участок1) (км0+000-км0+083) протяж. 0,083 км

| Номер знака | Наименование знака | Типоразмер знака | Площадь знаков, м ² (для знаков индивидуального проектирования) | Адрес, км+м | Установлено / требуется установить | Количество | Месторасположение |
|-------------|--------------------|------------------|--|-------------|------------------------------------|------------|-------------------|
|-------------|--------------------|------------------|--|-------------|------------------------------------|------------|-------------------|

Знаки приоритета

| | | | | | | | |
|---------------------------|-----------------|----|---|-------|-----------|---|---|
| 2.4 | Уступите дорогу | II | - | 0+010 | Требуется | 1 | Слева |
| 2.4 | Уступите дорогу | II | - | 0+067 | Требуется | 1 | Справа |
| 2.1 | Главная дорога | II | - | 0+078 | Требуется | 1 | Примыкание слева "к ул. Южная" на 0+081 |
| Итого установлено: | | 0 | | | | | |
| Итого требуется: | | 3 | | | | | |
| Итого: | | 3 | | | | | |

| | |
|------------------------------------|---|
| ВСЕГО УСТАНОВЛЕНО: | 0 |
| ВСЕГО ТРЕБУЕТСЯ УСТАНОВИТЬ: | 3 |
| ВСЕГО: | 3 |

Ведомость дорожных знаков

ул. Молодежная (участок2) (км0+000-км0+971) протяж. 0,971 км

| Номер знака | Наименование знака | Типоразмер знака | Площадь знаков, м ² (для знаков индивидуального проектирования) | Адрес, км+м | Установлено / требуется установить | Количество | Месторасположение |
|-------------|--------------------|------------------|--|-------------|------------------------------------|------------|-------------------|
|-------------|--------------------|------------------|--|-------------|------------------------------------|------------|-------------------|

Знаки приоритета

| | | | | | | | |
|---------------------------|-----------------|----|---|-------|-----------|---|--|
| 2.4 | Уступите дорогу | II | - | 0+008 | Требуется | 1 | Слева |
| 2.1 | Главная дорога | II | - | 0+344 | Требуется | 1 | Справа |
| 2.4 | Уступите дорогу | II | - | 0+349 | Требуется | 1 | Примыкание слева "к ул. Первомайская" на 0+352 |
| 2.1 | Главная дорога | II | - | 0+362 | Требуется | 1 | Слева |
| 2.1 | Главная дорога | II | - | 0+528 | Требуется | 1 | Справа |
| 2.4 | Уступите дорогу | II | - | 0+536 | Требуется | 1 | Примыкание слева "к ул.Южная" на 0+539 |
| 2.1 | Главная дорога | II | - | 0+550 | Требуется | 1 | Слева |
| 2.4 | Уступите дорогу | II | - | 0+959 | Требуется | 1 | Справа |
| Итого установлено: | | 0 | | | | | |
| Итого требуется: | | 8 | | | | | |
| Итого: | | 8 | | | | | |

| | |
|------------------------------------|---|
| ВСЕГО УСТАНОВЛЕНО: | 0 |
| ВСЕГО ТРЕБУЕТСЯ УСТАНОВИТЬ: | 8 |
| ВСЕГО: | 8 |

Ведомость дорожных знаков

ул. Микашевского к(км0+000-км0+000) протяж.0,000км

| Номер знака | Наименование знака | Типоразмер знака | Площадь знаков, м ² (для знаков индивидуального проектирования) | Адрес, км+м | Установлено / требуется установить | Количество | Месторасположение |
|-------------|--------------------|------------------|--|-------------|------------------------------------|------------|-------------------|
|-------------|--------------------|------------------|--|-------------|------------------------------------|------------|-------------------|

Знаки приоритета

| | | | | | | | |
|---------------------------|-----------------|----|---|-------|-----------|---|---|
| 2.1 | Главная дорога | II | - | 0+005 | Требуется | 1 | Слева |
| 2.1 | Главная дорога | II | - | 0+306 | Требуется | 1 | Справа |
| 2.4 | Уступите дорогу | II | - | 0+320 | Требуется | 1 | Примыкание справа "к ул. Молодежная" на 0+315 |
| 2.1 | Главная дорога | II | - | 0+323 | Требуется | 1 | Слева |
| 2.1 | Главная дорога | II | - | 0+397 | Требуется | 1 | Справа |
| 2.4 | Уступите дорогу | II | - | 0+400 | Требуется | 1 | Примыкание слева "к ул. Горина" на 0+403 |
| 2.1 | Главная дорога | II | - | 0+413 | Требуется | 1 | Слева |
| 2.4 | Уступите дорогу | II | - | 0+703 | Требуется | 1 | Справа |
| Итого установлено: | | 0 | | | | | |
| Итого требуется: | | 8 | | | | | |
| Итого: | | 8 | | | | | |

| | |
|------------------------------------|---|
| ВСЕГО УСТАНОВЛЕНО: | 0 |
| ВСЕГО ТРЕБУЕТСЯ УСТАНОВИТЬ: | 8 |
| ВСЕГО: | 8 |

Ведомость дорожных знаков

ул. Горина (участок1) (км0+000-км0+779) протяж.0,779км

| Номер знака | Наименование знака | Типоразмер знака | Площадь знаков, м ² (для знаков индивидуального проектирования) | Адрес, км+м | Установлено / требуется установить | Количество | Месторасположение |
|-------------|--------------------|------------------|---|-------------|------------------------------------|------------|-------------------|
|-------------|--------------------|------------------|---|-------------|------------------------------------|------------|-------------------|

Знаки приоритета

| | | | | | | | |
|---------------------------|-----------------|----|---|-------|-----------|---|---|
| 2.4 | Уступите дорогу | II | - | 0+278 | Требуется | 1 | Примыкание слева "к ул. Пушкина" на 0+283 |
| 2.1 | Главная дорога | II | - | 0+278 | Требуется | 1 | Справа |
| 2.1 | Главная дорога | II | - | 0+293 | Требуется | 1 | Слева |
| 2.1 | Главная дорога | II | - | 0+404 | Требуется | 1 | Справа |
| 2.4 | Уступите дорогу | II | - | 0+410 | Требуется | 1 | Примыкание слева "к ул. Глинки" на 0+413 |
| 2.4 | Уступите дорогу | II | - | 0+417 | Требуется | 1 | Примыкание справа "к ул. Микашевского" на 0+414 |
| 2.1 | Главная дорога | II | - | 0+423 | Требуется | 1 | Слева |
| 2.1 | Главная дорога | II | - | 0+476 | Требуется | 1 | Справа |
| 2.1 | Главная дорога | II | - | 0+492 | Требуется | 1 | Слева |
| 2.1 | Главная дорога | II | - | 0+541 | Требуется | 1 | Справа |
| 2.1 | Главная дорога | II | - | 0+556 | Требуется | 1 | Слева |
| 2.1 | Главная дорога | II | - | 0+751 | Требуется | 1 | Справа |
| 2.1 | Главная дорога | II | - | 0+769 | Требуется | 1 | Слева |
| 2.4 | Уступите дорогу | II | - | 0+773 | Требуется | 1 | Справа |
| Итого установлено: | | 0 | | | | | |
| Итого требуется: | | 14 | | | | | |
| Итого: | | 14 | | | | | |

| | |
|------------------------------------|----|
| ВСЕГО УСТАНОВЛЕНО: | 0 |
| ВСЕГО ТРЕБУЕТСЯ УСТАНОВИТЬ: | 14 |
| ВСЕГО: | 14 |

Ведомость дорожных знаков

ул. Горина (участок2) (км0+000-км0+214) протяж.0,214км

| Номер знака | Наименование знака | Типоразмер знака | Площадь знаков, м ² (для знаков индивидуального проектирования) | Адрес, км+м | Установлено / требуется установить | Количество | Месторасположение |
|-------------|--------------------|------------------|---|-------------|------------------------------------|------------|-------------------|
|-------------|--------------------|------------------|---|-------------|------------------------------------|------------|-------------------|

Знаки приоритета

| | | | | | | | |
|---------------------------|-----------------|----|---|-------|-----------|---|--------|
| 2.4 | Уступите дорогу | II | - | 0+006 | Требуется | 1 | Слева |
| 2.4 | Уступите дорогу | II | - | 0+210 | Требуется | 1 | Справа |
| Итого установлено: | | 0 | | | | | |
| Итого требуется: | | 2 | | | | | |
| Итого: | | 2 | | | | | |

| | |
|------------------------------------|---|
| ВСЕГО УСТАНОВЛЕНО: | 0 |
| ВСЕГО ТРЕБУЕТСЯ УСТАНОВИТЬ: | 2 |
| ВСЕГО: | 2 |

Ведомость дорожных знаков

ул. Горина (участок3) (км0+000-км0+109) протяж.0,109км

| Номер знака | Наименование знака | Типоразмер знака | Площадь знаков, м ² (для знаков индивидуального проектирования) | Адрес, км+м | Установлено / требуется установить | Количество | Месторасположение |
|-------------|--------------------|------------------|---|-------------|------------------------------------|------------|-------------------|
|-------------|--------------------|------------------|---|-------------|------------------------------------|------------|-------------------|

Знаки приоритета

| | | | | | | | |
|---------------------------|-----------------|----|---|-------|-----------|---|-------|
| 2.4 | Уступите дорогу | II | - | 0+007 | Требуется | 1 | Слева |
| Итого установлено: | | 0 | | | | | |
| Итого требуется: | | 1 | | | | | |
| Итого: | | 1 | | | | | |

| | |
|------------------------------------|---|
| ВСЕГО УСТАНОВЛЕНО: | 0 |
| ВСЕГО ТРЕБУЕТСЯ УСТАНОВИТЬ: | 1 |
| ВСЕГО: | 1 |

Ведомость дорожных знаков

ул. Нагорная (км0+000-км0+897) протяж. 0,897 км

| Номер знака | Наименование знака | Типоразмер знака | Площадь знаков, м ² (для знаков индивидуального проектирования) | Адрес, км+м | Установлено / требуется установить | Количество | Месторасположение |
|-------------|--------------------|------------------|---|-------------|------------------------------------|------------|-------------------|
|-------------|--------------------|------------------|---|-------------|------------------------------------|------------|-------------------|

Знаки приоритета

| | | | | | | | |
|-----|-----------------|----|---|-------|-------------|---|--|
| 2.4 | Уступите дорогу | II | - | 0+007 | Установлено | 1 | Слева |
| 2.1 | Главная дорога | II | - | 0+187 | Требуется | 1 | Справа |
| 2.1 | Главная дорога | II | - | 0+208 | Требуется | 1 | Слева |
| 2.1 | Главная дорога | II | - | 0+439 | Требуется | 1 | Справа |
| 2.4 | Уступите дорогу | II | - | 0+447 | Требуется | 1 | Примыкание слева "к ул. Транспортная" на 0+450 |
| 2.4 | Уступите дорогу | II | - | 0+452 | Требуется | 1 | Примыкание справа "к ул. Ломоносова" на 0+449 |
| 2.1 | Главная дорога | II | - | 0+459 | Требуется | 1 | Слева |
| 2.1 | Главная дорога | II | - | 0+596 | Требуется | 1 | Справа |

| | | | | | | | |
|---------------------------|-----------------|----|---|-------|-------------|---|--|
| 2.4 | Уступите дорогу | II | - | 0+599 | Требуется | 1 | Примыкание слева "к ул. Транспортная" на 0+602 |
| 2.1 | Главная дорога | II | - | 0+611 | Требуется | 1 | Слева |
| 2.4 | Уступите дорогу | II | - | 0+862 | Установлено | 1 | Справа |
| Итого установлено: | | 2 | | | | | |
| Итого требуется: | | 9 | | | | | |
| Итого: | | 11 | | | | | |

Запрещающие знаки

| | | | | | | | |
|---------------------------|----------------|----|---|-------|-------------|---|--------|
| 3.1 | Въезд запрещён | II | - | 0+862 | Установлено | 1 | Справа |
| Итого установлено: | | 1 | | | | | |
| Итого требуется: | | 0 | | | | | |
| Итого: | | 1 | | | | | |

| | | | | | | | |
|------------------------------------|--|----|--|--|--|--|--|
| ВСЕГО УСТАНОВЛЕНО: | | 3 | | | | | |
| ВСЕГО ТРЕБУЕТСЯ УСТАНОВИТЬ: | | 9 | | | | | |
| ВСЕГО: | | 12 | | | | | |

Ведомость дорожных знаков

ул. Логовская (участок 1) (км0+000-км1+391) протяж.1,391км

| Номер знака | Наименование знака | Типоразмер знака | Площадь знаков, м ² (для знаков индивидуального проектирования) | Адрес, км+м | Установлено / требуется установить | Количество | Месторасположение |
|-------------|--------------------|------------------|--|-------------|------------------------------------|------------|-------------------|
|-------------|--------------------|------------------|--|-------------|------------------------------------|------------|-------------------|

Предупреждающие знаки

| | | | | | | | |
|---------------------------|---------------|----|---|-------|-----------|---|--------|
| 1.14 | Крутой подъём | II | - | 0+589 | Требуется | 1 | Справа |
| 1.13 | Крутой спуск | II | - | 0+820 | Требуется | 1 | Слева |
| Итого установлено: | | 0 | | | | | |
| Итого требуется: | | 2 | | | | | |
| Итого: | | 2 | | | | | |

Знаки приоритета

| | | | | | | | |
|-----|-----------------|----|---|-------|-----------|---|---|
| 2.4 | Уступите дорогу | II | - | 0+009 | Требуется | 1 | Слева |
| 2.4 | Уступите дорогу | II | - | 0+168 | Требуется | 1 | Слева |
| 2.1 | Главная дорога | II | - | 0+314 | Требуется | 1 | Справа |
| 2.4 | Уступите дорогу | II | - | 0+331 | Требуется | 1 | Примыкание справа "к ул. Транспортная" на 0+328 |
| 2.1 | Главная дорога | II | - | 0+342 | Требуется | 1 | Слева |
| 2.1 | Главная дорога | II | - | 0+589 | Требуется | 1 | Справа |
| 2.1 | Главная дорога | II | - | 0+605 | Требуется | 1 | Слева |
| 2.1 | Главная дорога | II | - | 0+803 | Требуется | 1 | Справа |
| 2.4 | Уступите дорогу | II | - | 0+816 | Требуется | 1 | Примыкание справа "к ул. Партизанская" на 0+813 |
| 2.1 | Главная дорога | II | - | 0+820 | Требуется | 1 | Слева |
| 2.1 | Главная дорога | II | - | 0+948 | Требуется | 1 | Справа |

| | | | | | | | |
|---------------------------|-----------------|----|---|-------|-----------|---|---|
| 2.4 | Уступите дорогу | II | - | 0+957 | Требуется | 1 | Примыкание слева "к ул. Горина" на 0+960 |
| 2.4 | Уступите дорогу | II | - | 0+961 | Требуется | 1 | Примыкание справа "к ул. Партизанская" на 0+958 |
| 2.1 | Главная дорога | II | - | 0+969 | Требуется | 1 | Слева |
| 2.4 | Уступите дорогу | II | - | 1+375 | Требуется | 1 | Справа |
| Итого установлено: | | 0 | | | | | |
| Итого требуется: | | 15 | | | | | |
| Итого: | | 15 | | | | | |

| | |
|------------------------------------|----|
| ВСЕГО УСТАНОВЛЕНО: | 0 |
| ВСЕГО ТРЕБУЕТСЯ УСТАНОВИТЬ: | 17 |
| ВСЕГО: | 17 |

Ведомость дорожных знаков

ул. Логовская (участок 2) (км0+000-км0+295) протяж.0,295км

| Номер знака | Наименование знака | Типоразмер знака | Площадь знаков, м ² (для знаков индивидуального проектирования) | Адрес, км+м | Установлено / требуется установить | Количество | Месторасположение |
|---------------------------|--------------------|------------------|--|-------------|------------------------------------|------------|-------------------|
| Знаки приоритета | | | | | | | |
| 2.4 | Уступите дорогу | II | - | 0+008 | Требуется | 1 | Слева |
| 2.4 | Уступите дорогу | II | - | 0+037 | Требуется | 1 | Справа |
| 2.4 | Уступите дорогу | II | - | 0+064 | Требуется | 1 | Слева |
| 2.1 | Главная дорога | II | - | 0+085 | Требуется | 1 | Справа |
| 2.1 | Главная дорога | II | - | 0+100 | Требуется | 1 | Слева |
| 2.4 | Уступите дорогу | II | - | 0+162 | Требуется | 1 | Справа |
| 2.4 | Уступите дорогу | II | - | 0+186 | Требуется | 1 | Слева |
| Итого установлено: | | 0 | | | | | |
| Итого требуется: | | 7 | | | | | |
| Итого: | | 7 | | | | | |

| | |
|------------------------------------|---|
| ВСЕГО УСТАНОВЛЕНО: | 0 |
| ВСЕГО ТРЕБУЕТСЯ УСТАНОВИТЬ: | 7 |
| ВСЕГО: | 7 |

Ведомость дорожных знаков

ул. Березовая (км0+000-км0+470) протяж.0,470 км

| Номер знака | Наименование знака | Типоразмер знака | Площадь знаков, м ² (для знаков индивидуального проектирования) | Адрес, км+м | Установлено / требуется установить | Количество | Месторасположение |
|-------------------------|--------------------|------------------|--|-------------|------------------------------------|------------|-------------------|
| Знаки приоритета | | | | | | | |

| | | | | | | | |
|---------------------------|-----------------|----|---|-------|-----------|---|--|
| 2.1 | Главная дорога | II | - | 0+005 | Требуется | 1 | Примыкание справа "к ул. Логовская" на 0+002 |
| 2.4 | Уступите дорогу | II | - | 0+011 | Требуется | 1 | Слева |
| 2.4 | Уступите дорогу | II | - | 0+461 | Требуется | 1 | Справа |
| Итого установлено: | | 0 | | | | | |
| Итого требуется: | | 3 | | | | | |
| Итого: | | 3 | | | | | |

| | |
|------------------------------------|---|
| ВСЕГО УСТАНОВЛЕНО: | 0 |
| ВСЕГО ТРЕБУЕТСЯ УСТАНОВИТЬ: | 3 |
| ВСЕГО: | 3 |

Ведомость дорожных знаков

ул. Партизанская (участки 1,2) (км0+000-км0+714) протяж. 0,714км

| Номер знака | Наименование знака | Типоразмер знака | Площадь знаков, м ² (для знаков индивидуального проектирования) | Адрес, км+м | Установлено / требуется установить | Количество | Месторасположение |
|-------------|--------------------|------------------|--|-------------|------------------------------------|------------|-------------------|
|-------------|--------------------|------------------|--|-------------|------------------------------------|------------|-------------------|

Знаки приоритета

| | | | | | | | |
|---------------------------|-----------------|----|---|-------|-----------|---|---|
| 2.4 | Уступите дорогу | II | - | 0+007 | Требуется | 1 | Слева |
| 2.1 | Главная дорога | II | - | 0+168 | Требуется | 1 | Справа |
| 2.4 | Уступите дорогу | II | - | 0+177 | Требуется | 1 | Примыкание справа "к ул. Крылова" на 0+177 |
| 2.4 | Уступите дорогу | II | - | 0+178 | Требуется | 1 | Примыкание справа "к ул. Крылова" на 0+177 |
| 2.1 | Главная дорога | II | - | 0+192 | Требуется | 1 | Слева |
| 2.1 | Главная дорога | II | - | 0+311 | Требуется | 1 | Справа |
| 2.4 | Уступите дорогу | II | - | 0+321 | Требуется | 1 | Примыкание слева "к ул. Логовская" на 0+324 |
| 2.4 | Уступите дорогу | II | - | 0+325 | Требуется | 1 | Примыкание справа "к ул. Крылова" на 0+322 |
| 2.1 | Главная дорога | II | - | 0+334 | Требуется | 1 | Слева |
| 2.4 | Уступите дорогу | II | - | 0+710 | Требуется | 1 | Справа |
| Итого установлено: | | 0 | | | | | |
| Итого требуется: | | 10 | | | | | |
| Итого: | | 10 | | | | | |

| | |
|------------------------------------|----|
| ВСЕГО УСТАНОВЛЕНО: | 0 |
| ВСЕГО ТРЕБУЕТСЯ УСТАНОВИТЬ: | 10 |
| ВСЕГО: | 10 |

Ведомость дорожных знаков

ул. Кирова (км0+000-км0+512) протяж. 0,512км

| Номер знака | Наименование знака | Типоразмер знака | Площадь знаков, м ² (для знаков индивидуального проектирования) | Адрес, км+м | Установлено / требуется установить | Количество | Месторасположение |
|-------------|--------------------|------------------|---|-------------|------------------------------------|------------|-------------------|
|-------------|--------------------|------------------|---|-------------|------------------------------------|------------|-------------------|

Знаки приоритета

| | | | | | | | |
|---------------------------|-----------------|----|---|-------|-----------|---|--|
| 2.4 | Уступите дорогу | II | - | 0+007 | Требуется | 1 | Слева |
| 2.1 | Главная дорога | II | - | 0+150 | Требуется | 1 | Справа |
| 2.4 | Уступите дорогу | II | - | 0+155 | Требуется | 1 | Примыкание слева "к ул. Пушкина" на 0+157 |
| 2.1 | Главная дорога | II | - | 0+166 | Требуется | 1 | Слева |
| 2.1 | Главная дорога | II | - | 0+227 | Требуется | 1 | Справа |
| 2.4 | Уступите дорогу | II | - | 0+241 | Требуется | 1 | Примыкание справа "к ул. Логовская" на 0+238 |
| 2.1 | Главная дорога | II | - | 0+245 | Требуется | 1 | Слева |
| 2.4 | Уступите дорогу | II | - | 0+509 | Требуется | 1 | Справа |
| Итого установлено: | | 0 | | | | | |
| Итого требуется: | | 8 | | | | | |
| Итого: | | 8 | | | | | |

| | |
|------------------------------------|---|
| ВСЕГО УСТАНОВЛЕНО: | 0 |
| ВСЕГО ТРЕБУЕТСЯ УСТАНОВИТЬ: | 8 |
| ВСЕГО: | 8 |

Ведомость дорожных знаков

ул. Калинина (км0+000-км0+436)протяж. 0,436км

| Номер знака | Наименование знака | Типоразмер знака | Площадь знаков, м ² (для знаков индивидуального проектирования) | Адрес, км+м | Установлено / требуется установить | Количество | Месторасположение |
|-------------|--------------------|------------------|---|-------------|------------------------------------|------------|-------------------|
|-------------|--------------------|------------------|---|-------------|------------------------------------|------------|-------------------|

Знаки приоритета

| | | | | | | | |
|-----|-----------------|----|---|-------|-----------|---|---|
| 2.4 | Уступите дорогу | II | - | 0+006 | Требуется | 1 | Слева |
| 2.1 | Главная дорога | II | - | 0+201 | Требуется | 1 | Справа |
| 2.4 | Уступите дорогу | II | - | 0+207 | Требуется | 1 | Примыкание слева "к ул. Железнодорожная" на 0+210 |
| 2.4 | Уступите дорогу | II | - | 0+213 | Требуется | 1 | Примыкание справа "к ул. Пушкина" на 0+211 |
| 2.1 | Главная дорога | II | - | 0+219 | Требуется | 1 | Слева |
| 2.1 | Главная дорога | II | - | 0+387 | Требуется | 1 | Справа |
| 2.1 | Главная дорога | II | - | 0+404 | Требуется | 1 | Слева |

| | | | | | | | |
|------------------------------------|-----------------|----|---|-------|-----------|---|--------|
| 2.4 | Уступите дорогу | II | - | 0+427 | Требуется | 1 | Справа |
| Итого установлено: | | 0 | | | | | |
| Итого требуется: | | 8 | | | | | |
| Итого: | | 8 | | | | | |
| ВСЕГО УСТАНОВЛЕНО: | | 0 | | | | | |
| ВСЕГО ТРЕБУЕТСЯ УСТАНОВИТЬ: | | 8 | | | | | |
| ВСЕГО: | | 8 | | | | | |

Ведомость дорожных знаков

ул. 2-я Чайковского (участок1) (км0+000-км0+250) протяж.0,250 км

| Номер знака | Наименование знака | Типоразмер знака | Площадь знаков, м ² (для знаков индивидуального проектирования) | Адрес, км+м | Установлено / требуется установить | Количество | Месторасположение |
|------------------------------------|--------------------|------------------|--|-------------|------------------------------------|------------|---|
| Знаки приоритета | | | | | | | |
| 2.1 | Главная дорога | II | - | 0+005 | Требуется | 1 | Примыкание справа "к ул. Глинки" на 0+002 |
| 2.4 | Уступите дорогу | II | - | 0+013 | Требуется | 1 | Слева |
| 2.4 | Уступите дорогу | II | - | 0+238 | Требуется | 1 | Справа |
| 2.1 | Главная дорога | II | - | 0+245 | Требуется | 1 | Примыкание слева "к ул. Чайковского" на 0+248 |
| Итого установлено: | | 0 | | | | | |
| Итого требуется: | | 4 | | | | | |
| Итого: | | 4 | | | | | |
| ВСЕГО УСТАНОВЛЕНО: | | 0 | | | | | |
| ВСЕГО ТРЕБУЕТСЯ УСТАНОВИТЬ: | | 4 | | | | | |
| ВСЕГО: | | 4 | | | | | |

Ведомость дорожных знаков

ул. 2-я Чайковского (участок2) (км0+000-км0+412) протяж.0,412 км

| Номер знака | Наименование знака | Типоразмер знака | Площадь знаков, м ² (для знаков индивидуального проектирования) | Адрес, км+м | Установлено / требуется установить | Количество | Месторасположение |
|-------------------------|--------------------|------------------|--|-------------|------------------------------------|------------|---|
| Знаки приоритета | | | | | | | |
| 2.1 | Главная дорога | II | - | 0+005 | Требуется | 1 | Примыкание справа "к ул. Глинки" на 0+002 |
| 2.4 | Уступите дорогу | II | - | 0+012 | Требуется | 1 | Слева |
| 2.1 | Главная дорога | II | - | 0+233 | Требуется | 1 | Справа |

| | | | | | | | |
|---------------------------|-----------------|----|---|-------|-----------|---|---|
| 2.4 | Уступите дорогу | II | - | 0+239 | Требуется | 1 | Примыкание слева "к ул. Чайковского" на 0+242 |
| 2.4 | Уступите дорогу | II | - | 0+245 | Требуется | 1 | Примыкание справа "к ул. Глинки" на 0+242 |
| 2.1 | Главная дорога | II | - | 0+251 | Требуется | 1 | Слева |
| 2.4 | Уступите дорогу | II | - | 0+404 | Требуется | 1 | Справа |
| Итого установлено: | | 0 | | | | | |
| Итого требуется: | | 7 | | | | | |
| Итого: | | 7 | | | | | |

| | |
|------------------------------------|---|
| ВСЕГО УСТАНОВЛЕНО: | 0 |
| ВСЕГО ТРЕБУЕТСЯ УСТАНОВИТЬ: | 7 |
| ВСЕГО: | 7 |

Ведомость дорожных знаков

ул. Герцена (км0+000-км0+705) протяж. 0,705 км

| Номер знака | Наименование знака | Типоразмер знака | Площадь знаков, м ² (для знаков индивидуального проектирования) | Адрес, км+м | Установлено / требуется установить | Количество | Месторасположение |
|-------------|--------------------|------------------|--|-------------|------------------------------------|------------|-------------------|
|-------------|--------------------|------------------|--|-------------|------------------------------------|------------|-------------------|

Знаки приоритета

| | | | | | | | |
|---------------------------|-----------------|----|---|-------|-------------|---|---|
| 2.4 | Уступите дорогу | II | - | 0+013 | Требуется | 1 | Слева |
| 2.1 | Главная дорога | II | - | 0+092 | Требуется | 1 | Справа |
| 2.4 | Уступите дорогу | II | - | 0+151 | Установлено | 1 | Справа |
| 2.4 | Уступите дорогу | II | - | 0+174 | Установлено | 1 | Слева |
| 2.1 | Главная дорога | II | - | 0+244 | Требуется | 1 | Справа |
| 2.1 | Главная дорога | II | - | 0+266 | Требуется | 1 | Слева |
| 2.4 | Уступите дорогу | II | - | 0+293 | Требуется | 1 | Справа |
| 2.4 | Уступите дорогу | II | - | 0+333 | Требуется | 1 | Слева |
| 2.1 | Главная дорога | II | - | 0+382 | Требуется | 1 | Справа |
| 2.4 | Уступите дорогу | II | - | 0+394 | Требуется | 1 | Примыкание справа "пер. Герцена" на 0+391 |
| 2.1 | Главная дорога | II | - | 0+397 | Требуется | 1 | Слева |
| 2.4 | Уступите дорогу | II | - | 0+592 | Требуется | 1 | Справа |
| 2.4 | Уступите дорогу | II | - | 0+616 | Требуется | 1 | Слева |
| 2.1 | Главная дорога | II | - | 0+651 | Требуется | 1 | Справа |
| 2.1 | Главная дорога | II | - | 0+664 | Требуется | 1 | Слева |
| 2.4 | Уступите дорогу | II | - | 0+697 | Требуется | 1 | Справа |
| Итого установлено: | | 2 | | | | | |
| Итого требуется: | | 14 | | | | | |
| Итого: | | 16 | | | | | |

| | |
|------------------------------------|----|
| ВСЕГО УСТАНОВЛЕНО: | 2 |
| ВСЕГО ТРЕБУЕТСЯ УСТАНОВИТЬ: | 14 |
| ВСЕГО: | 16 |

Ведомость дорожных знаков

ул. Омская (участки 1,2) (км0+000-км0+396) протяж. 0,396 км

| Номер знака | Наименование знака | Типоразмер знака | Площадь знаков, м ² (для знаков индивидуального проектирования) | Адрес, км+м | Установлено / требуется установить | Количество | Месторасположение |
|------------------------------------|--------------------|------------------|---|-------------|------------------------------------|------------|-------------------|
| Знаки приоритета | | | | | | | |
| 2.4 | Уступите дорогу | II | - | 0+011 | Требуется | 1 | Слева |
| 2.4 | Уступите дорогу | II | - | 0+293 | Требуется | 1 | Справа |
| 2.4 | Уступите дорогу | II | - | 0+314 | Требуется | 1 | Слева |
| 2.4 | Уступите дорогу | II | - | 0+387 | Требуется | 1 | Справа |
| Итого установлено: | | 0 | | | | | |
| Итого требуется: | | 4 | | | | | |
| Итого: | | 4 | | | | | |
| ВСЕГО УСТАНОВЛЕНО: | | 0 | | | | | |
| ВСЕГО ТРЕБУЕТСЯ УСТАНОВИТЬ: | | 4 | | | | | |
| ВСЕГО: | | 4 | | | | | |

Ведомость дорожных знаков

ул. Гагарина (км0+000-км0+000) протяж. 0,000км

| Номер знака | Наименование знака | Типоразмер знака | Площадь знаков, м ² (для знаков индивидуального проектирования) | Адрес, км+м | Установлено / требуется установить | Количество | Месторасположение |
|---------------------------|--------------------|------------------|---|-------------|------------------------------------|------------|--|
| Знаки приоритета | | | | | | | |
| 2.4 | Уступите дорогу | II | - | 0+000 | Установлено | 1 | Слева |
| 2.1 | Главная дорога | II | - | 0+138 | Требуется | 1 | Справа |
| 2.1 | Главная дорога | II | - | 0+157 | Требуется | 1 | Слева |
| 2.1 | Главная дорога | II | - | 0+344 | Требуется | 1 | Справа |
| 2.4 | Уступите дорогу | II | - | 0+346 | Требуется | 1 | Примыкание слева "к ул. Юбиленая" на 0+353 |
| 2.1 | Главная дорога | II | - | 0+365 | Требуется | 1 | Слева |
| 2.1 | Главная дорога | II | - | 0+455 | Требуется | 1 | Справа |
| 2.1 | Главная дорога | II | - | 0+473 | Требуется | 1 | Слева |
| 2.1 | Главная дорога | II | - | 0+522 | Требуется | 1 | Примыкание справа на 0+526 |
| 2.1 | Главная дорога | II | - | 0+534 | Требуется | 1 | Слева |
| 2.1 | Главная дорога | II | - | 0+565 | Требуется | 1 | Справа |
| 2.1 | Главная дорога | II | - | 0+580 | Требуется | 1 | Слева |
| 2.4 | Уступите дорогу | II | - | 0+640 | Требуется | 1 | Справа |
| Итого установлено: | | 1 | | | | | |
| Итого требуется: | | 12 | | | | | |
| Итого: | | 13 | | | | | |

| | |
|------------------------------------|----|
| ВСЕГО УСТАНОВЛЕНО: | 1 |
| ВСЕГО ТРЕБУЕТСЯ УСТАНОВИТЬ: | 12 |
| ВСЕГО: | 13 |

Ведомость дорожных знаков

ул. Глинки (км0+000-к1+081) протяж. 1,081 км

| Номер знака | Наименование знака | Типоразмер знака | Площадь знаков, м ² (для знаков индивидуального проектирования) | Адрес, км+м | Установлено / требуется установить | Количество | Месторасположение |
|-------------------------|--------------------|------------------|---|-------------|------------------------------------|------------|--|
| Знаки приоритета | | | | | | | |
| 2.4 | Уступите дорогу | II | - | 0+008 | Требуется | 1 | Слева |
| 2.1 | Главная дорога | II | - | 0+018 | Требуется | 1 | Справа |
| 2.4 | Уступите дорогу | II | - | 0+026 | Требуется | 1 | Примыкание слева "к ул. Ванина" на 0+025 |
| 2.1 | Главная дорога | II | - | 0+036 | Требуется | 1 | Слева |
| 2.1 | Главная дорога | II | - | 0+049 | Требуется | 1 | Примыкание слева "к ул. Ванина" на 0+025 |
| 2.1 | Главная дорога | II | - | 0+079 | Требуется | 1 | Справа |
| 2.1 | Главная дорога | II | - | 0+094 | Требуется | 1 | Слева |
| 2.1 | Главная дорога | II | - | 0+168 | Требуется | 1 | Справа |
| 2.4 | Уступите дорогу | II | - | 0+188 | Требуется | 1 | Примыкание справа на 0+184 |
| 2.1 | Главная дорога | II | - | 0+191 | Требуется | 1 | Слева |
| 2.1 | Главная дорога | II | - | 0+259 | Требуется | 1 | Справа |
| 2.1 | Главная дорога | II | - | 0+276 | Требуется | 1 | Слева |
| 2.1 | Главная дорога | II | - | 0+429 | Требуется | 1 | Справа |
| 2.4 | Уступите дорогу | II | - | 0+441 | Требуется | 1 | Примыкание справа "к ул. 2-я Чайковского" на 0+438 |
| 2.1 | Главная дорога | II | - | 0+444 | Требуется | 1 | Слева |
| 2.1 | Главная дорога | II | - | 0+662 | Требуется | 1 | Справа |
| 2.4 | Уступите дорогу | II | - | 0+672 | Требуется | 1 | Примыкание справа "к ул. Чайковского" на 0+671 |
| 2.1 | Главная дорога | II | - | 0+677 | Требуется | 1 | Слева |
| 2.1 | Главная дорога | II | - | 0+850 | Требуется | 1 | Справа |
| 2.4 | Уступите дорогу | II | - | 0+860 | Требуется | 1 | Примыкание справа "к Железнодорожная" на 0+858 |
| 2.1 | Главная дорога | II | - | 0+865 | Требуется | 1 | Слева |
| 2.1 | Главная дорога | II | - | 0+892 | Требуется | 1 | Справа |
| 2.1 | Главная дорога | II | - | 0+908 | Требуется | 1 | Слева |
| 2.1 | Главная дорога | II | - | 0+985 | Требуется | 1 | Справа |
| 2.1 | Главная дорога | II | - | 1+006 | Требуется | 1 | Слева |
| 2.1 | Главная дорога | II | - | 1+057 | Требуется | 1 | Справа |

| | |
|--------------------|----|
| Итого установлено: | 0 |
| Итого требуется: | 26 |
| Итого: | 26 |

| | |
|-----------------------------|----|
| ВСЕГО УСТАНОВЛЕНО: | 0 |
| ВСЕГО ТРЕБУЕТСЯ УСТАНОВИТЬ: | 26 |
| ВСЕГО: | 26 |

Ведомость дорожных знаков

ул. Чайковского (км0+000-км0+955) протяж. 0,955км

| Номер знака | Наименование знака | Типоразмер знака | Площадь знаков, м ² (для знаков индивидуального проектирования) | Адрес, км+м | Установлено / требуется установить | Количество | Месторасположение |
|-------------|--------------------|------------------|---|-------------|------------------------------------|------------|-------------------|
|-------------|--------------------|------------------|---|-------------|------------------------------------|------------|-------------------|

Знаки приоритета

| | | | | | | | |
|---------------------------|-----------------|----|---|-------|-----------|---|---|
| 2.4 | Уступите дорогу | II | - | 0+012 | Требуется | 1 | Слева |
| 2.4 | Уступите дорогу | II | - | 0+276 | Требуется | 1 | Справа |
| 2.1 | Главная дорога | II | - | 0+288 | Требуется | 1 | Примыкание слева "к ул. Ни китина" на 0+292 |
| 2.1 | Главная дорога | II | - | 0+293 | Требуется | 1 | Примыкание слева "к ул. Ни китина" на 0+292 |
| 2.4 | Уступите дорогу | II | - | 0+309 | Требуется | 1 | Слева |
| 2.1 | Главная дорога | II | - | 0+525 | Требуется | 1 | Справа |
| 2.4 | Уступите дорогу | II | - | 0+529 | Требуется | 1 | Примыкание слева "к ул. Крупской" на 0+533 |
| 2.4 | Уступите дорогу | II | - | 0+536 | Требуется | 1 | Примыкание справа "к ул. Глинки" на 0+533 |
| 2.1 | Главная дорога | II | - | 0+542 | Требуется | 1 | Слева |
| 2.1 | Главная дорога | II | - | 0+695 | Требуется | 1 | Справа |
| 2.1 | Главная дорога | II | - | 0+712 | Требуется | 1 | Слева |
| 2.1 | Главная дорога | II | - | 0+778 | Требуется | 1 | Справа |
| 2.1 | Главная дорога | II | - | 0+810 | Требуется | 1 | Слева |
| 2.1 | Главная дорога | II | - | 0+869 | Требуется | 1 | Справа |
| 2.1 | Главная дорога | II | - | 0+886 | Требуется | 1 | Слева |
| 2.4 | Уступите дорогу | II | - | 0+948 | Требуется | 1 | Справа |
| Итого установлено: | | 0 | | | | | |
| Итого требуется: | | 16 | | | | | |
| Итого: | | 16 | | | | | |

| | |
|-----------------------------|----|
| ВСЕГО УСТАНОВЛЕНО: | 0 |
| ВСЕГО ТРЕБУЕТСЯ УСТАНОВИТЬ: | 16 |
| ВСЕГО: | 16 |

Ведомость дорожных знаков

ул. Космическая (км0+000-км0+297) протяж. 0,297 км

| Номер знака | Наименование знака | Типоразмер знака | Площадь знаков, м ² (для знаков индивидуального проектирования) | Адрес, км+м | Установлено / требуется установить | Количество | Месторасположение |
|------------------------------------|--------------------|------------------|---|-------------|------------------------------------|------------|---|
| Знаки приоритета | | | | | | | |
| 2.4 | Уступите дорогу | II | - | 0+008 | Установлено | 1 | Слева |
| 2.1 | Главная дорога | II | - | 0+033 | Требуется | 1 | Справа |
| 2.4 | Уступите дорогу | II | - | 0+039 | Требуется | 1 | Примыкание слева "к ул. Южная" на 0+040 |
| 2.1 | Главная дорога | II | - | 0+050 | Требуется | 1 | Слева |
| Итого установлено: | | 1 | | | | | |
| Итого требуется: | | 3 | | | | | |
| Итого: | | 4 | | | | | |
| ВСЕГО УСТАНОВЛЕНО: | | 1 | | | | | |
| ВСЕГО ТРЕБУЕТСЯ УСТАНОВИТЬ: | | 3 | | | | | |
| ВСЕГО: | | 4 | | | | | |

Ведомость дорожных знаков

ул. Снежная (км0+000-км0+119) протяж. 0,119 км

| Номер знака | Наименование знака | Типоразмер знака | Площадь знаков, м ² (для знаков индивидуального проектирования) | Адрес, км+м | Установлено / требуется установить | Количество | Месторасположение |
|------------------------------------|--------------------|------------------|---|-------------|------------------------------------|------------|--|
| Знаки приоритета | | | | | | | |
| 2.1 | Главная дорога | II | - | 0+005 | Требуется | 1 | Примыкание справа "к ул. Юбилейная" на 0+003 |
| 2.4 | Уступите дорогу | II | - | 0+014 | Требуется | 1 | Слева |
| Итого установлено: | | 0 | | | | | |
| Итого требуется: | | 2 | | | | | |
| Итого: | | 2 | | | | | |
| ВСЕГО УСТАНОВЛЕНО: | | 0 | | | | | |
| ВСЕГО ТРЕБУЕТСЯ УСТАНОВИТЬ: | | 2 | | | | | |
| ВСЕГО: | | 2 | | | | | |

Ведомость дорожных знаков

пер. 40 лет Октября (км0+000-км0+308) протяж. 0,308 км

| Номер знака | Наименование знака | Типоразмер знака | Площадь знаков, м ² (для знаков индивидуального проектирования) | Адрес, км+м | Установлено / требуется установить | Количество | Месторасположение |
|-------------|--------------------|------------------|--|-------------|------------------------------------|------------|-------------------|
|-------------|--------------------|------------------|--|-------------|------------------------------------|------------|-------------------|

Знаки приоритета

| | | | | | | | |
|---------------------------|-----------------|----|---|-------|-----------|---|---|
| 2.1 | Главная дорога | II | - | 0+005 | Требуется | 1 | Примыкание справа "к ул. Крупской" на 0+002 |
| 2.4 | Уступите дорогу | II | - | 0+012 | Требуется | 1 | Слева |
| 2.4 | Уступите дорогу | II | - | 0+291 | Требуется | 1 | Справа |
| Итого установлено: | | 0 | | | | | |
| Итого требуется: | | 3 | | | | | |
| Итого: | | 3 | | | | | |

| | |
|------------------------------------|---|
| ВСЕГО УСТАНОВЛЕНО: | 0 |
| ВСЕГО ТРЕБУЕТСЯ УСТАНОВИТЬ: | 3 |
| ВСЕГО: | 3 |

Ведомость дорожных знаков

пер. Чаплыгина (км0+000-км0+144) протяж. 0,144 км

| Номер знака | Наименование знака | Типоразмер знака | Площадь знаков, м ² (для знаков индивидуального проектирования) | Адрес, км+м | Установлено / требуется установить | Количество | Месторасположение |
|-------------|--------------------|------------------|--|-------------|------------------------------------|------------|-------------------|
|-------------|--------------------|------------------|--|-------------|------------------------------------|------------|-------------------|

Знаки приоритета

| | | | | | | | |
|---------------------------|-----------------|----|---|-------|-----------|---|--------|
| 2.4 | Уступите дорогу | II | - | 0+004 | Требуется | 1 | Слева |
| 2.4 | Уступите дорогу | II | - | 0+089 | Требуется | 1 | Справа |
| 2.4 | Уступите дорогу | II | - | 0+110 | Требуется | 1 | Слева |
| 2.4 | Уступите дорогу | II | - | 0+129 | Требуется | 1 | Справа |
| Итого установлено: | | 0 | | | | | |
| Итого требуется: | | 4 | | | | | |
| Итого: | | 4 | | | | | |

| | |
|------------------------------------|---|
| ВСЕГО УСТАНОВЛЕНО: | 0 |
| ВСЕГО ТРЕБУЕТСЯ УСТАНОВИТЬ: | 4 |
| ВСЕГО: | 4 |

Ведомость дорожных знаков

ул. Гербера (км0+000-км0+770) протяж. 0,770 км

| Номер знака | Наименование знака | Типоразмер знака | Площадь знаков, м ² (для знаков индивидуального проектирования) | Адрес, км+м | Установлено / требуется установить | Количество | Месторасположение |
|-------------|--------------------|------------------|--|-------------|------------------------------------|------------|-------------------|
|-------------|--------------------|------------------|--|-------------|------------------------------------|------------|-------------------|

Знаки приоритета

| | | | | | | | |
|---------------------------|-----------------|----|---|-------|-----------|---|----------------------------------|
| 2.1 | Главная дорога | II | - | 0+008 | Требуется | 1 | Примыкание справа на 0+003 |
| 2.4 | Уступите дорогу | II | - | 0+023 | Требуется | 1 | Слева |
| Итого установлено: | | 0 | | | | | |
| Итого требуется: | | 2 | | | | | |
| Итого: | | 2 | | | | | |

| | |
|------------------------------------|---|
| ВСЕГО УСТАНОВЛЕНО: | 0 |
| ВСЕГО ТРЕБУЕТСЯ УСТАНОВИТЬ: | 2 |
| ВСЕГО: | 2 |

Ведомость дорожных знаков

ул. Березовская (км0+000-км0+155) протяж. 0,155км

| Номер знака | Наименование знака | Типоразмер знака | Площадь знаков, м ² (для знаков индивидуального проектирования) | Адрес, км+м | Установлено / требуется установить | Количество | Месторасположение |
|-------------|--------------------|------------------|---|-------------|------------------------------------|------------|-------------------|
|-------------|--------------------|------------------|---|-------------|------------------------------------|------------|-------------------|

Знаки приоритета

| | | | | | | | |
|---------------------------|-----------------|----|---|-------|-----------|---|---------------------------------|
| 2.4 | Уступите дорогу | II | - | 0+002 | Требуется | 1 | Слева |
| 2.4 | Уступите дорогу | II | - | 0+011 | Требуется | 1 | Примыкание слева на 0+010 |
| 2.1 | Главная дорога | II | - | 0+025 | Требуется | 1 | Слева |
| Итого установлено: | | 0 | | | | | |
| Итого требуется: | | 3 | | | | | |
| Итого: | | 3 | | | | | |

| | |
|------------------------------------|---|
| ВСЕГО УСТАНОВЛЕНО: | 0 |
| ВСЕГО ТРЕБУЕТСЯ УСТАНОВИТЬ: | 3 |
| ВСЕГО: | 3 |

Ведомость дорожных знаков

ул. Сосновая (участок 1) (км0+000-км0+301) протяж. 0,301 км

| Номер знака | Наименование знака | Типоразмер знака | Площадь знаков, м ² (для знаков индивидуального проектирования) | Адрес, км+м | Установлено / требуется установить | Количество | Месторасположение |
|-------------|--------------------|------------------|---|-------------|------------------------------------|------------|-------------------|
|-------------|--------------------|------------------|---|-------------|------------------------------------|------------|-------------------|

Знаки приоритета

| | | | | | | | |
|---------------------------|-----------------|----|---|-------|-----------|---|--------|
| 2.4 | Уступите дорогу | II | - | 0+005 | Требуется | 1 | Слева |
| 2.1 | Главная дорога | II | - | 0+121 | Требуется | 1 | Справа |
| 2.1 | Главная дорога | II | - | 0+139 | Требуется | 1 | Слева |
| 2.4 | Уступите дорогу | II | - | 0+294 | Требуется | 1 | Справа |
| Итого установлено: | | 0 | | | | | |
| Итого требуется: | | 4 | | | | | |
| Итого: | | 4 | | | | | |

Запрещающие знаки

| | | | | | | | |
|---------------------------|----------------|----|---|-------|-----------|---|--------|
| 3.1 | Въезд запрещён | II | - | 0+103 | Требуется | 1 | Справа |
| 3.1 | Въезд запрещён | II | - | 0+103 | Требуется | 1 | Слева |
| Итого установлено: | | 0 | | | | | |
| Итого требуется: | | 2 | | | | | |
| Итого: | | 2 | | | | | |

Знаки особых предписаний

| | | | | | | | |
|---------------------------|------------------|----|---|-------|-----------|---|--------|
| 5.21 | Жилая зона | II | - | 0+005 | Требуется | 1 | Справа |
| 5.22 | Конец жилой зоны | II | - | 0+005 | Требуется | 1 | Слева |
| 5.22 | Конец жилой зоны | II | - | 0+294 | Требуется | 1 | Справа |
| Итого установлено: | | 0 | | | | | |
| Итого требуется: | | 3 | | | | | |
| Итого: | | 3 | | | | | |

Информационные знаки

| | | | | | | | |
|---------------------------|-------|----|---|-------|-----------|---|-------|
| 6.8.1 | Тупик | II | - | 0+139 | Требуется | 1 | Слева |
| Итого установлено: | | 0 | | | | | |
| Итого требуется: | | 1 | | | | | |
| Итого: | | 1 | | | | | |

| | | | | | | | |
|------------------------------------|----|--|--|--|--|--|--|
| ВСЕГО УСТАНОВЛЕНО: | 0 | | | | | | |
| ВСЕГО ТРЕБУЕТСЯ УСТАНОВИТЬ: | 10 | | | | | | |
| ВСЕГО: | 10 | | | | | | |

Ведомость дорожных знаков

ул. Сосновая (участок2) (км0+000 - км0+326) протяж. 0,326км

| Номер знака | Наименование знака | Типоразмер знака | Площадь знаков, м ² (для знаков индивидуального проектирования) | Адрес, км+м | Установлено / требуется установить | Количество | Месторасположение |
|-------------|--------------------|------------------|--|-------------|------------------------------------|------------|-------------------|
|-------------|--------------------|------------------|--|-------------|------------------------------------|------------|-------------------|

Знаки приоритета

| | | | | | | | |
|---------------------------|-----------------|----|---|-------|-----------|---|--|
| 2.4 | Уступите дорогу | II | - | 0+007 | Требуется | 1 | Слева |
| 2.1 | Главная дорога | II | - | 0+082 | Требуется | 1 | Справа |
| 2.4 | Уступите дорогу | II | - | 0+083 | Требуется | 1 | Примыкание слева "к ул. Лапина" на 0+087 |
| 2.1 | Главная дорога | II | - | 0+099 | Требуется | 1 | Слева |
| 2.1 | Главная дорога | II | - | 0+321 | Требуется | 1 | Справа |
| Итого установлено: | | 0 | | | | | |
| Итого требуется: | | 5 | | | | | |
| Итого: | | 5 | | | | | |

Информационные знаки

| | | | | | | | |
|---------------------------|-------|----|---|-------|-----------|---|-------|
| 6.8.2 | Тупик | II | - | 0+007 | Требуется | 1 | Слева |
| Итого установлено: | | 0 | | | | | |
| Итого требуется: | | 1 | | | | | |
| Итого: | | 1 | | | | | |

| | |
|-----------------------------|---|
| ВСЕГО УСТАНОВЛЕНО: | 0 |
| ВСЕГО ТРЕБУЕТСЯ УСТАНОВИТЬ: | 6 |
| ВСЕГО: | 6 |

Ведомость дорожных знаков

ул. Урицкого (км0+000-км0+197) протяж. 0,197км

| Номер знака | Наименование знака | Типоразмер знака | Площадь знаков, м ² (для знаков индивидуального проектирования) | Адрес, км+м | Установлено / требуется установить | Количество | Месторасположение |
|-------------|--------------------|------------------|---|-------------|------------------------------------|------------|-------------------|
|-------------|--------------------|------------------|---|-------------|------------------------------------|------------|-------------------|

Знаки приоритета

| | | | | | | | |
|---------------------------|-----------------|----|---|-------|-----------|---|-------|
| 2.4 | Уступите дорогу | II | - | 0+007 | Требуется | 1 | Слева |
| Итого установлено: | | 0 | | | | | |
| Итого требуется: | | 1 | | | | | |
| Итого: | | 1 | | | | | |

| | |
|------------------------------------|---|
| ВСЕГО УСТАНОВЛЕНО: | 0 |
| ВСЕГО ТРЕБУЕТСЯ УСТАНОВИТЬ: | 1 |
| ВСЕГО: | 1 |

Сводная ведомость объёмов горизонтальной дорожной разметки

ул. Крупской (участок 2) (км 0+000 - км 0,172) протяж. 0,172 км г. Тогучин

| № км | 1.14.1 | Итого |
|-----------------------------|---|----------------|
| |  | |
| Материал | Краска | Краска |
| Цвет | Бел. | Бел. |
| Козф. привед. к 1.1* | 0,40 | - |
| Ширина, м | 4,00 | - |
| Единицы | м ² | м ² |

Сводная ведомость объёмов горизонтальной дорожной разметки

ул. Железнодорожная (км 0+000 - км 0+867) протяж. 0,867 км г. Тогучин

| № км | 1.1 | 1.7 | Итого |
|-----------------------------|---|---|----------------|
| |  |  | |
| Материал | Краска | Краска | Краска |
| Цвет | Бел. | Бел. | Бел. |
| Козф. привед. к 1.1* | 1,00 | 0,50 | - |
| Ширина, м | 0,10 | 0,10 | - |
| Единицы | м | м | м ² |

Сводная ведомость объёмов горизонтальной дорожной разметки

ул. Пушкина (км 0+000 - км 0+974) протяж. 0,974 км г. Тогучин

| № км | 1.1 | | 1.2 | | 1.7 | | 1.11 | | 1.14.1 | | 1.17.1 | | Итого | |
|----------------------|---|---|---|---|---|---|----------------|----------------|----------------|----------------|----------------|----------------|----------------|----------------|
| |  |  |  |  |  |  | | | | | | | | |
| Материал | Краска | Краска | Краска | Краска | Краска | Краска | Краска | Краска | Краска | Краска | Краска | Краска | Краска | Краска |
| Цвет | Бел. | Бел. | Бел. | Бел. | Бел. | Жёл. | Жёл. | Бел. | Жёл. | Жёл. | Бел. | Жёл. | Бел. | Жёл. |
| Козф. привед. к 1.1* | 1,00 | 1,00 | 0,50 | 1,75 | 0,40 | 0,40 | - | - | - | - | - | - | - | - |
| Ширина, м | 0,10 | 0,10 | 0,10 | 0,10 | 4,00 | 4,00 | 0,10 | - | - | - | - | - | - | - |
| Единицы | м | м | м | м | м ² | м ² | м ² | м ² | м ² | м ² | м ² | м ² | м ² | м ² |

Сводная ведомость объёмов горизонтальной дорожной разметки

ул. Ломоносова (км 0+000 - км 2+187) протяж. 2,187 км г. Тогучин

| № км | 1.1 | | 1.2 | | 1.4 | | 1.5 | | 1.6 | | 1.7 | | 1.11 | | 1.12 | | 1.13 | | 1.14.1 | | 1.16.1 | | 1.16.2 | | 1.17.1 | | Итого | |
|----------------------|---|---|---|---|---|---|---|---|---|---|---|---|---|----------------|----------------|----------------|----------------|----------------|----------------|----------------|----------------|----------------|----------------|----------------|----------------|----------------|----------------|----------------|
| |  |  |  |  |  |  |  |  |  |  |  |  |  | | | | | | | | | | | | | | | |
| Материал | Краска | Краска | Краска | Краска | Краска | Краска | Краска | Краска | Краска | Краска | Краска | Краска | Краска | Краска | Краска | Краска | Краска | Краска | Краска | Краска | Краска | Краска | Краска | Краска | Краска | Краска | Краска | Краска |
| Цвет | Бел. | Бел. | Жёл. | Бел. | Бел. | Бел. | Бел. | Бел. | Бел. | Бел. | Бел. | Бел. | Бел. | Бел. | Бел. | Бел. | Бел. | Бел. | Бел. | Бел. | Бел. | Бел. | Бел. | Бел. | Жёл. | Бел. | Жёл. | Бел. |
| Козф. привед. к 1.1* | 1,00 | 1,00 | 1,00 | 0,25 | 0,75 | 0,50 | 1,75 | 1,00 | 1,50 | 0,40 | - | - | - | - | - | - | - | - | - | - | - | - | - | - | - | - | - | - |
| Ширина, м | 0,10 | 0,10 | 0,10 | 0,10 | 0,10 | 0,10 | 0,10 | 0,10 | 0,40 | 0,60 | 4,00 | - | - | 0,10 | - | - | - | - | - | - | - | - | - | - | - | - | - | - |
| Единицы | м | м | м | м | м | м | м | м | м | м ² | м ² | м ² | м ² | м ² | м ² | м ² | м ² | м ² | м ² | м ² | м ² | м ² | м ² | м ² | м ² | м ² | м ² | м ² |

Сводная ведомость объёмов горизонтальной дорожной разметки

ул. Бригадная (участок 1) (км 0+000 - км 0+190) протяж. 0,190 км г. Тогучин

| № км | 1.1 | | 1.7 | | 1.14.1 | | 1.25 | | Итого | |
|----------------------|---|---|---|---|----------------|----------------|----------------|----------------|----------------|----------------|
| |  |  |  |  | | | | | | |
| Материал | Краска | Краска | Краска | Краска | Краска | Краска | Краска | Краска | Краска | Краска |
| Цвет | Бел. | Бел. | Бел. | Жёл. | Бел. | Бел. | Бел. | Бел. | Бел. | Жёл. |
| Козф. привед. к 1.1* | 1,00 | 0,50 | 0,40 | 0,40 | - | - | - | - | - | - |
| Ширина, м | 0,10 | 0,10 | 4,00 | 4,00 | 0,40 | - | - | - | - | - |
| Единицы | м | м | м ² | м ² | м ² | м ² | м ² | м ² | м ² | м ² |

Сводная ведомость объёмов горизонтальной дорожной разметки

ул. Бригадная (участок 2) (км 0+000 - км 0+190) протяж. 0,190 км г. Тогучин

| № км | 1.1 | 1.6 | 1.7 | Итого |
|----------------------|--------|--------|--------|----------------|
| Материал | Краска | Краска | Краска | Краска |
| Цвет | Бел. | Бел. | Бел. | Бел. |
| Козф. привед. к 1.1* | 1,00 | 0,75 | 0,50 | - |
| Ширина, м | 0,10 | 0,10 | 0,10 | - |
| Единицы | м | м | м | м ² |

Сводная ведомость объёмов горизонтальной дорожной разметки
ул. Вокзальная (км 0+000 - км 2+135) протяж. 2,135 км г. Тогучин

| № км | 1.1 | 1.5 | 1.6 | 1.7 | 1.11 | 1.14.1 | 1.17.1 | 1.25 | Итого | | |
|----------------------|--------|--------|--------|--------|--------|----------------|----------------|----------------|----------------|----------------|----------------|
| Материал | Краска | Краска | Краска | Краска | Краска | Краска | Краска | Краска | Краска | Краска | Краска |
| Цвет | Бел. | Бел. | Бел. | Бел. | Бел. | Бел. | Жёл. | Жёл. | Бел. | Бел. | Жёл. |
| Козф. привед. к 1.1* | 1,00 | 0,25 | 0,75 | 0,50 | 1,75 | 0,40 | 0,40 | - | - | - | - |
| Ширина, м | 0,10 | 0,10 | 0,10 | 0,10 | 0,10 | 4,00 | 4,00 | 0,10 | 0,40 | - | - |
| Единицы | м | м | м | м | м | м ² | м ² | м ² | м ² | м ² | м ² |


Сводная ведомость объёмов горизонтальной дорожной разметки
ул. Линейная (участок 2) (км 0+000 - км 1+011) протяж. 1,011 км г. Тогучин

| № км | 1.1 | 1.5 | 1.6 | 1.7 | Итого |
|----------------------|--------|--------|--------|--------|----------------|
| Материал | Краска | Краска | Краска | Краска | Краска |
| Цвет | Бел. | Бел. | Бел. | Бел. | Бел. |
| Козф. привед. к 1.1* | 1,00 | 0,25 | 0,75 | 0,50 | - |
| Ширина, м | 0,10 | 0,10 | 0,10 | 0,10 | - |
| Единицы | м | м | м | м | м ² |










Сводная ведомость объёмов горизонтальной дорожной разметки
ул. Дзержинского (участок 2) (км 0+000 - км 2+775) протяж. 2+775 км г. Тогучин

| № км | 1.1 | 1.5 | 1.6 | 1.7 | Итого |
|----------------------|--------|--------|--------|--------|----------------|
| Материал | Краска | Краска | Краска | Краска | Краска |
| Цвет | Бел. | Бел. | Бел. | Бел. | Бел. |
| Козф. привед. к 1.1* | 1,00 | 0,25 | 0,75 | 0,50 | - |
| Ширина, м | 0,10 | 0,10 | 0,10 | 0,10 | - |
| Единицы | м | м | м | м | м ² |

**Сводная ведомость объёмов горизонтальной дорожной разметки
пер. Дзержинского (участок 2) (км 0+000 - км 0+663) протяж. 0+663 км г. Тогучин**

| № км | 1.14.1 | | 1.25 | Итого | |
|----------------------|---|---|---|----------------|----------------|
| |  |  |  | | |
| Материал | Краска | Краска | Краска | Краска | Краска |
| Цвет | Бел. | Жёл. | Бел. | Бел. | Жёл. |
| Козф. привед. к 1.1* | 0,40 | 0,40 | - | - | - |
| Ширина, м | 4,00 | 4,00 | 0,40 | - | - |
| Единицы | м ² | м ² | м ² | м ² | м ² |

**Сводная ведомость объёмов горизонтальной дорожной разметки
ул. Дёповская (км 0+000 - км 2+935) протяж. 2,935 км г. Тогучин**

| № км | 1.1 | 1.5 | 1.6 | 1.7 | 1.11 | 1.12 | 1.14.1 | | 1.17.1 | Итого | |
|----------------------|---|---|---|---|---|---|---|---|---|----------------|----------------|
| |  |  |  |  |  |  |  |  |  | | |
| Материал | Краска | Краска | Краска | Краска | Краска | Краска | Краска | Краска | Краска | Краска | Краска |
| Цвет | Бел. | Бел. | Бел. | Бел. | Бел. | Бел. | Бел. | Жёл. | Жёл. | Бел. | Жёл. |
| Козф. привед. к 1.1* | 1,00 | 0,25 | 0,75 | 0,50 | 1,75 | 1,00 | 0,40 | 0,40 | - | - | - |
| Ширина, м | 0,10 | 0,10 | 0,10 | 0,10 | 0,10 | 0,40 | 4,00 | 4,00 | 0,10 | - | - |
| Единицы | м | м | м | м | м | м | м ² | м ² | м ² | м ² | м ² |

**Сводная ведомость объёмов горизонтальной дорожной разметки
ул. Свердлова (участок 1) (км 0+000 - км 1+584) протяж. 1,584 км г. Тогучин**

| № км | 1.1 | 1.5 | 1.6 | 1.7 | 1.11 | 1.14.1 | 1.17.1 | 1.55.1 | Итого | |
|----------------------|---|---|---|---|---|---|---|---|----------------|----------------|
| |  |  |  |  |  |  |  |  | | |
| Материал | Краска | Краска | Краска | Краска | Краска | Краска | Краска | Краска | Краска | Краска |
| Цвет | Бел. | Бел. | Бел. | Бел. | Бел. | Бел. | Жёл. | Бел. | Бел. | Жёл. |
| Козф. привед. к 1.1* | 1,00 | 0,25 | 0,75 | 0,50 | 1,75 | 0,40 | - | 1,00 | - | - |
| Ширина, м | 0,10 | 0,10 | 0,10 | 0,10 | 0,10 | 4,00 | 0,10 | 0,10 | - | - |
| Единицы | м | м | м | м | м | м ² | м ² | м | м ² | м ² |

**Сводная ведомость объёмов горизонтальной дорожной разметки
ул. Юбилейная (км 0+000 - км 0+622) протяж. 0,622 км г. Тогучин**

| № км | | | | | | Итого |
|-------------------------|--------|--------|--------|--------|--------|----------------|
| Материал | Краска | Краска | Краска | Краска | Краска | Краска |
| Цвет | Бел. | Бел. | Бел. | Бел. | Бел. | Бел. |
| Коеф. привед. к 1.1* | 1,00 | 0,25 | 0,75 | 0,50 | 1,75 | - |
| Ширина, м | 0,10 | 0,10 | 0,10 | 0,10 | 0,10 | - |
| Единицы | м | м | м | м | м | м ² |
| До 0+000 (32 м) | 20,00 | | 12,00 | | | 2,90 |
| После 0+000 (590 м) | 87,00 | 303,00 | 138,00 | 16,00 | 46,00 | 35,48 |
| Длина, км | 0,107 | 0,303 | 0,150 | 0,016 | 0,046 | |
| Привед. длина, км | 0,107 | 0,076 | 0,113 | 0,008 | 0,081 | 0,384 |
| Площадь, м ² | 10,70 | 7,57 | 11,25 | 0,80 | 8,05 | 38,38 |

*Такой же ширины

**Сводная ведомость объёмов горизонтальной дорожной разметки
ул. Садовая (км 0+000 - км 0+812) протяж. 0,812 км г. Тогучин**

| № км | | | | | | | | | | | Итого | |
|----------------------|--------|--------|--------|--------|--------|--------|--------|----------------|----------------|--------|----------------|----------------|
| Материал | Краска | Краска | Краска | Краска | Краска | Краска | Краска | Краска | Краска | Краска | Краска | Краска |
| Цвет | Бел. | Бел. | Жёл. | Бел. | Бел. | Бел. | Бел. | Бел. | Жёл. | Бел. | Бел. | Жёл. |
| Коеф. привед. к 1.1* | 1,00 | 1,00 | 1,00 | 0,25 | 0,75 | 0,50 | 1,00 | 0,40 | - | 1,00 | - | - |
| Ширина, м | 0,10 | 0,10 | 0,10 | 0,10 | 0,10 | 0,10 | 0,40 | 4,00 | 0,10 | 0,10 | - | - |
| Единицы | м | м | м | м | м | м | м | м ² | м ² | м | м ² | м ² |

**Сводная ведомость объёмов горизонтальной дорожной разметки
ул. Комсомольская (км 0+000 - км 1+568) протяж. 1,568 км г. Тогучин**

| № км | | | | | | | | | | Итого | |
|----------------------|--------|--------|--------|--------|--------|--------|--------|----------------|----------------|----------------|----------------|
| Материал | Краска | Краска | Краска | Краска | Краска | Краска | Краска | Краска | Краска | Краска | Краска |
| Цвет | Бел. | Жёл. | Бел. | Бел. | Бел. | Бел. | Бел. | Бел. | Жёл. | Бел. | Бел. |
| Коеф. привед. к 1.1* | 1,00 | 1,00 | 0,25 | 0,75 | 0,50 | 1,75 | 1,00 | 0,40 | 0,40 | - | - |
| Ширина, м | 0,10 | 0,10 | 0,10 | 0,10 | 0,10 | 0,10 | 0,40 | 4,00 | 4,00 | - | - |
| Единицы | м | м | м | м | м | м | м | м ² | м ² | м ² | м ² |

Сводная ведомость объёмов горизонтальной дорожной разметки

ул. Центральная

| № км | | | | | Итого |
|----------------------|--------|--------|--------|----------------|----------------|
| Материал | Краска | Краска | Краска | Краска | Краска |
| Цвет | Бел. | Бел. | Бел. | Бел. | Бел. |
| Козф. привед. к 1.1* | 1,00 | 0,75 | 1,75 | - | - |
| Ширина, м | 0,10 | 0,10 | 0,10 | - | - |
| Единицы | м | м | м | м ² | м ² |

Сводная ведомость объёмов горизонтальной дорожной разметки

ул. Береговая (участок 2) (км 0+000 - км 2+058) протяж. 2,058 км г. Тогучин

| № км | | | | | | | | | | | | Итого |
|----------------------|--------|--------|--------|--------|--------|--------|--------|----------------|----------------|----------------|----------------|----------------|
| Материал | Краска | Краска | Краска | Краска | Краска | Краска | Краска | Краска | Краска | Краска | Краска | Краска |
| Цвет | Бел. | Бел. | Бел. | Бел. | Бел. | Бел. | Бел. | Бел. | Бел. | Бел. | Бел. | Бел. |
| Козф. привед. к 1.1* | 1,00 | 1,00 | 0,25 | 0,75 | 0,50 | 1,75 | 1,00 | 1,50 | 0,40 | - | - | - |
| Ширина, м | 0,10 | 0,10 | 0,10 | 0,10 | 0,10 | 0,10 | 0,40 | 0,60 | 4,00 | - | - | - |
| Единицы | м | м | м | м | м | м | м | м ² | м ² | м ² | м ² | м ² |

Сводная ведомость объёмов горизонтальной дорожной разметки

ул. Заводская (участок 1) (км 0+000 - км 2+219) протяж. 2,219 км г. Тогучин

| № км | | | | | | | | | | | Итого | |
|----------------------|--------|--------|--------|--------|--------|----------------|----------------|----------------|----------------|----------------|----------------|----------------|
| Материал | Краска | Краска | Краска | Краска | Краска | Краска | Краска | Краска | Краска | Краска | Краска | Краска |
| Цвет | Бел. | Бел. | Бел. | Бел. | Бел. | Бел. | Бел. | Бел. | Жёл. | Бел. | Бел. | Жёл. |
| Козф. привед. к 1.1* | 1,00 | 0,25 | 0,75 | 0,50 | 1,75 | 1,50 | 0,40 | - | - | - | - | - |
| Ширина, м | 0,10 | 0,10 | 0,10 | 0,10 | 0,10 | 0,60 | 4,00 | - | 0,10 | 0,40 | - | - |
| Единицы | м | м | м | м | м | м ² | м ² | м ² | м ² | м ² | м ² | м ² |

Сводная ведомость объёмов горизонтальной дорожной разметки

ул. Островского (км 0+000 - км 1+932) протяж. 1,932 км г. Тогучин

| № км | 1.1 | 1.5 | 1.6 | 1.7 | 1.12 | 1.14.1 | | 1.16.2 | Итого | |
|----------------------|--|--|--|--|--|--|--|--|----------------|----------------|
| |  |  |  |  |  |  |  |  | | |
| Материал | Краска | Краска | Краска | Краска | Краска | Краска | Краска | Краска | Краска | Краска |
| Цвет | Бел. | Бел. | Бел. | Бел. | Бел. | Бел. | Жёл. | Бел. | Бел. | Жёл. |
| Козф. привед. к 1.1* | 1,00 | 0,25 | 0,75 | 0,50 | 1,00 | 0,40 | 0,40 | - | - | - |
| Ширина, м | 0,10 | 0,10 | 0,10 | 0,10 | 0,40 | 4,00 | 4,00 | - | - | - |
| Единицы | м | м | м | м | м | м ² | м ² | м ² | м ² | м ² |





Сводная ведомость объёмов горизонтальной дорожной разметки

ул. Ленина (км 0+000 - км 1+105) протяж. 1,105 км г. Тогучин

| № км | 1.1 | 1.2 | 1.7 | 1.14.1 | Итого |
|----------------------|---|---|---|---|----------------|
| |  |  |  |  | |
| Материал | Краска | Краска | Краска | Краска | Краска |
| Цвет | Бел. | Бел. | Бел. | Бел. | Бел. |
| Козф. привед. к 1.1* | 1,00 | 1,00 | 0,50 | 0,40 | - |
| Ширина, м | 0,10 | 0,10 | 0,10 | 4,00 | - |
| Единицы | м | м | м | м ² | м ² |

Сводная ведомость объёмов горизонтальной дорожной разметки

ул. Плановая (участок 2) (км 0+000 - км 0+173) протяж. 0,173 км г. Тогучин

| № км | 1.1 | 1.2 | 1.14.1 | | Итого | |
|----------------------|---|---|---|---|----------------|----------------|
| |  |  |  |  | | |
| Материал | Краска | Краска | Краска | Краска | Краска | Краска |
| Цвет | Бел. | Бел. | Бел. | Жёл. | Бел. | Жёл. |
| Козф. привед. к 1.1* | 1,00 | 1,00 | 0,40 | 0,40 | - | - |
| Ширина, м | 0,10 | 0,10 | 4,00 | 4,00 | - | - |
| Единицы | м | м | м ² | м ² | м ² | м ² |

Сводная ведомость объёмов горизонтальной дорожной разметки

ул. Лапина (участок 1) (км 0+000 - км 1+256) протяж. 1,256 км г. Тогучин

| № км | 1.1 | 1.5 | 1.6 | 1.12 | 1.14.1 | Итого |
|----------------------|---|---|---|---|---|----------------|
| |  |  |  |  |  | |
| Материал | Краска | Краска | Краска | Краска | Краска | Краска |
| Цвет | Бел. | Бел. | Бел. | Бел. | Бел. | Бел. |
| Козф. привед. к 1.1* | 1,00 | 0,25 | 0,75 | 1,00 | 0,40 | - |
| Ширина, м | 0,10 | 0,10 | 0,10 | 0,40 | 4,00 | - |
| Единицы | м | м | м | м | м ² | м ² |

**Сводная ведомость объёмов горизонтальной дорожной разметки
ул. Лесная (участок 1) (км 0+000 - км 1+144) протяж. 1,144 км г. Тогучин**

| № км | 1.14.1 | | Итого | |
|----------------------|---|---|---|---|
| |  |  |  |  |
| Материал | Краска | Краска | Краска | Краска |
| Цвет | Бел. | Жёл. | Бел. | Жёл. |
| Козф. привед. к 1.1* | 0,40 | 0,40 | - | - |
| Ширина, м | 4,00 | 4,00 | - | - |
| Единицы | м ² | м ² | м ² | м ² |

Адресная ведомость горизонтальной дорожной разметки

ул. Крупской (участок 2) (км 0+000 - км 0,172) протяж. 0,172 км г. Тогучин

| №п/п | Начало, км+м | Конец, км+м | Расположение | Номер | Длина, м | Количество | Материал | Площадь, м ² | Состояние |
|--------------------------|--------------|-------------|-----------------------|--------|----------|------------|------------|-------------------------|-------------|
| 1 | 0+004 | 0+004 | Край 1-й полосы слева | 1.14.1 | 7,5 | | Краска | 12,8 | К нанесению |
| Итого к нанесению | | | | | | | Все | 12,80 | |

Адресная ведомость горизонтальной дорожной разметки

ул. Железнодорожная (км 0+000 - км 0+867) протяж. 0,867 км г. Тогучин

| №п/п | Начало, км+м | Конец, км+м | Расположение | Номер | Длина, м | Количество | Материал | Площадь, м ² | Состояние |
|--------------------------|--------------|-------------|--------------|-------|----------|------------|------------|-------------------------|-------------|
| 1 | 0+004 | 0+065 | Ось | 1.1 | 61 | | Краска | 6,1 | К нанесению |
| 2 | 0+065 | 0+069 | Ось | 1.7 | 4 | | Краска | 0,2 | К нанесению |
| 3 | 0+069 | 0+100 | Ось | 1.1 | 31 | | Краска | 3,1 | К нанесению |
| 4 | 0+109 | 0+136 | Ось | 1.1 | 27 | | Краска | 2,7 | К нанесению |
| 5 | 0+136 | 0+140 | Ось | 1.7 | 4 | | Краска | 0,2 | К нанесению |
| 6 | 0+140 | 0+176 | Ось | 1.1 | 36 | | Краска | 3,6 | К нанесению |
| 7 | 0+176 | 0+180 | Ось | 1.7 | 4 | | Краска | 0,2 | К нанесению |
| 8 | 0+180 | 0+204 | Ось | 1.1 | 24 | | Краска | 2,4 | К нанесению |
| 9 | 0+204 | 0+218 | Ось | 1.7 | 14 | | Краска | 0,7 | К нанесению |
| 10 | 0+218 | 0+251 | Ось | 1.1 | 33 | | Краска | 3,3 | К нанесению |
| Итого к нанесению | | | | | | | Все | 22,50 | |

Адресная ведомость горизонтальной дорожной разметки

ул. Пушкина (км 0+000 - км 0+974) протяж. 0,974 км г. Тогучин

| №п/п | Начало, км+м | Конец, км+м | Расположение | Номер | Длина, м | Количество | Материал | Площадь, м ² | | | Состояние |
|------|--------------|-------------|-----------------------|-------|----------|------------|----------|-------------------------|------|-------|-------------|
| | | | | | | | | Бел. | Жёл. | Всего | |
| 1 | 0+000 | 0+058 | Край 1-й полосы слева | 1.2 | 55,6 | | Краска | 5,56 | | 5,56 | К нанесению |

| | | | | | | | | | | | |
|----|-------|-------|------------------------|--------|------|--|--------|-------|------|------|-------------|
| 2 | 0+000 | 0+005 | Ось | 1.1 | 5 | | Краска | 0,50 | | 0,5 | К нанесению |
| 3 | 0+000 | 0+007 | Край 1-й полосы справа | 1.2 | 7 | | Краска | 0,70 | | 0,7 | К нанесению |
| 4 | 0+005 | 0+024 | Ось | 1.7 | 19 | | Краска | 0,95 | | 0,95 | К нанесению |
| 5 | 0+007 | 0+022 | Край 1-й полосы справа | 1.7 | 16,5 | | Краска | 0,83 | | 0,83 | К нанесению |
| 6 | 0+023 | 0+071 | Край 1-й полосы справа | 1.2 | 49,5 | | Краска | 4,95 | | 4,95 | К нанесению |
| 7 | 0+024 | 0+070 | Ось | 1.1 | 46 | | Краска | 4,60 | | 4,6 | К нанесению |
| 8 | 0+058 | 0+079 | Край 1-й полосы слева | 1.11 | 20,4 | | Краска | 3,57 | | 3,57 | К нанесению |
| 9 | 0+070 | 0+078 | Ось | 1.7 | 8 | | Краска | 0,40 | | 0,4 | К нанесению |
| 10 | 0+070 | 0+087 | Левая кромка | 1.17.1 | 17 | | Краска | | 2,56 | 2,56 | К нанесению |
| 11 | 0+071 | 0+078 | Край 1-й полосы справа | 1.7 | 7 | | Краска | 0,35 | | 0,35 | К нанесению |
| 12 | 0+078 | 0+097 | Ось | 1.1 | 19 | | Краска | 1,90 | | 1,9 | К нанесению |
| 13 | 0+078 | 0+097 | Край 1-й полосы справа | 1.2 | 19 | | Краска | 1,90 | | 1,9 | К нанесению |
| 14 | 0+079 | 0+101 | Край 1-й полосы слева | 1.11 | 22 | | Краска | 3,85 | | 3,85 | К нанесению |
| 15 | 0+097 | 0+114 | Край 1-й полосы справа | 1.7 | 17 | | Краска | 0,85 | | 0,85 | К нанесению |
| 16 | 0+097 | 0+146 | Ось | 1.7 | 49 | | Краска | 2,45 | | 2,45 | К нанесению |
| 17 | 0+101 | 0+105 | Край 1-й полосы слева | 1.2 | 4 | | Краска | 0,40 | | 0,4 | К нанесению |
| 18 | 0+105 | 0+113 | Край 1-й полосы слева | 1.7 | 8 | | Краска | 0,40 | | 0,4 | К нанесению |
| 19 | 0+113 | 0+115 | Край 1-й полосы слева | 1.1 | 2 | | Краска | 0,20 | | 0,2 | К нанесению |
| 20 | 0+114 | 0+150 | Край 1-й полосы справа | 1.2 | 36,1 | | Краска | 3,61 | | 3,61 | К нанесению |
| 21 | 0+115 | 0+137 | Край 1-й полосы слева | 1.7 | 22 | | Краска | 1,10 | | 1,1 | К нанесению |
| 22 | 0+137 | 0+143 | Край 1-й полосы слева | 1.2 | 6 | | Краска | 0,60 | | 0,6 | К нанесению |
| 23 | 0+143 | 0+148 | Край 1-й полосы слева | 1.7 | 5 | | Краска | 0,25 | | 0,25 | К нанесению |
| 24 | 0+146 | 0+150 | Ось | 1.1 | 4 | | Краска | 0,40 | | 0,4 | К нанесению |
| 25 | 0+152 | 0+152 | Край 1-й полосы справа | 1.14.1 | 7,5 | | Краска | 12,80 | | 12,8 | Нанесено |
| 26 | 0+164 | 0+209 | Край 1-й полосы справа | 1.2 | 45 | | Краска | 4,50 | | 4,5 | К нанесению |
| 27 | 0+164 | 0+174 | Край 1-й полосы слева | 1.2 | 10 | | Краска | 1,00 | | 1 | К нанесению |
| 28 | 0+174 | 0+188 | Край 1-й полосы слева | 1.7 | 14 | | Краска | 0,70 | | 0,7 | К нанесению |
| 29 | 0+174 | 0+174 | Ось | 1.1 | 10 | | Краска | 1,00 | | 1 | К нанесению |
| 30 | 0+174 | 0+188 | Ось | 1.7 | 14 | | Краска | 0,70 | | 0,7 | К нанесению |
| 31 | 0+188 | 0+210 | Край 1-й полосы слева | 1.2 | 22 | | Краска | 2,20 | | 2,2 | К нанесению |
| 32 | 0+188 | 0+200 | Ось | 1.1 | 12 | | Краска | 1,20 | | 1,2 | К нанесению |
| 33 | 0+209 | 0+224 | Ось | 1.7 | 15 | | Краска | 0,75 | | 0,75 | К нанесению |
| 34 | 0+209 | 0+226 | Край 1-й полосы справа | 1.7 | 17 | | Краска | 0,85 | | 0,85 | К нанесению |
| 35 | 0+209 | 0+223 | Край 1-й полосы слева | 1.7 | 14 | | Краска | 0,70 | | 0,7 | К нанесению |
| 36 | 0+223 | 0+251 | Край 1-й полосы слева | 1.2 | 28,1 | | Краска | 2,81 | | 2,81 | К нанесению |
| 37 | 0+224 | 0+251 | Ось | 1.1 | 27 | | Краска | 2,70 | | 2,7 | К нанесению |
| 38 | 0+226 | 0+251 | Край 1-й полосы справа | 1.2 | 24,9 | | Краска | 2,49 | | 2,49 | К нанесению |

| | | | | | | | | | | | |
|--------------------------|-------|-------|------------------------|--------|-------|--|------------|---------------|-------------|---------------|-------------|
| 39 | 0+254 | 0+254 | Край 1-й полосы справа | 1.14.1 | 7,5 | | Краска | 12,80 | 11,20 | 24 | Нанесено |
| 40 | 0+257 | 0+396 | Край 1-й полосы слева | 1.2 | 138,8 | | Краска | 13,88 | | 13,88 | К нанесению |
| 41 | 0+257 | 0+262 | Ось | 1.1 | 5 | | Краска | 0,50 | | 0,5 | К нанесению |
| 42 | 0+258 | 0+280 | Край 1-й полосы справа | 1.7 | 22 | | Краска | 1,10 | | 1,1 | К нанесению |
| 43 | 0+262 | 0+277 | Ось | 1.7 | 15 | | Краска | 0,75 | | 0,75 | К нанесению |
| 44 | 0+277 | 0+315 | Ось | 1.1 | 38 | | Краска | 3,80 | | 3,8 | К нанесению |
| 45 | 0+281 | 0+315 | Край 1-й полосы справа | 1.2 | 34,2 | | Краска | 3,42 | | 3,42 | К нанесению |
| 46 | 0+315 | 0+330 | Ось | 1.7 | 15 | | Краска | 0,75 | | 0,75 | К нанесению |
| 47 | 0+329 | 0+352 | Ось | 1.1 | 23 | | Краска | 2,30 | | 2,3 | К нанесению |
| 48 | 0+329 | 0+353 | Край 1-й полосы справа | 1.2 | 24 | | Краска | 2,40 | | 2,4 | К нанесению |
| 49 | 0+352 | 0+369 | Ось | 1.7 | 17 | | Краска | 0,85 | | 0,85 | К нанесению |
| 50 | 0+353 | 0+368 | Край 1-й полосы справа | 1.7 | 15 | | Краска | 0,75 | | 0,75 | К нанесению |
| 51 | 0+368 | 0+448 | Край 1-й полосы справа | 1.2 | 80,6 | | Краска | 8,06 | | 8,06 | К нанесению |
| 52 | 0+369 | 0+396 | Ось | 1.1 | 27 | | Краска | 2,70 | | 2,7 | К нанесению |
| 53 | 0+396 | 0+413 | Ось | 1.7 | 17 | | Краска | 0,85 | | 0,85 | К нанесению |
| 54 | 0+396 | 0+412 | Край 1-й полосы слева | 1.7 | 16 | | Краска | 0,80 | | 0,8 | К нанесению |
| 55 | 0+412 | 0+432 | Край 1-й полосы слева | 1.2 | 20 | | Краска | 2,00 | | 2 | К нанесению |
| 56 | 0+413 | 0+432 | Ось | 1.1 | 19 | | Краска | 1,90 | | 1,9 | К нанесению |
| 57 | 0+432 | 0+459 | Край 1-й полосы слева | 1.7 | 26,3 | | Краска | 1,31 | | 1,31 | К нанесению |
| 58 | 0+432 | 0+464 | Ось | 1.7 | 32 | | Краска | 1,60 | | 1,6 | К нанесению |
| 59 | 0+448 | 0+464 | Край 1-й полосы справа | 1.7 | 16,2 | | Краска | 0,81 | | 0,81 | К нанесению |
| 60 | 0+459 | 0+464 | Край 1-й полосы слева | 1.2 | 5 | | Краска | 0,50 | | 0,5 | К нанесению |
| Итого к нанесению | | | | | | | Все | 112,95 | 2,56 | 115,51 | |

Адресная ведомость горизонтальной дорожной разметки

ул. Ломоносова (км 0+000 - км 2+187) протяж. 2,187 км г. Тогучин

| №п/п | Начало, км+м | Конец, км+м | Расположение | Номер | Длина, м | Количество | Материал | Площадь, м ² | | | Состояние |
|------|--------------|-------------|-------------------------|--------|----------|------------|----------|-------------------------|-------|-------|-------------|
| | | | | | | | | Бел. | Жёл. | Всего | |
| 1 | -0+016 | 0+031 | Ось | 1.1 | 38,7 | | Краска | 3,87 | | 3,87 | К нанесению |
| 2 | 0+000 | 0+043 | Ось | 1.1 | 42,8 | | Краска | 4,28 | | 4,28 | К нанесению |
| 3 | 0+003 | 0+026 | Ось | 1.1 | 23 | | Краска | 2,30 | | 2,3 | К нанесению |
| 4 | 0+005 | 0+005 | Край 1-й полосы справа | 1.16.2 | 0,3 | | Краска | 1,75 | | 1,75 | К нанесению |
| 5 | 0+026 | 0+048 | Ось | 1.7 | 22 | | Краска | 1,10 | | 1,1 | К нанесению |
| 6 | 0+026 | 0+031 | Край 1-й полосы справа | 1.16.2 | 5 | | Краска | 2,47 | | 2,47 | К нанесению |
| 7 | 0+049 | 0+074 | Ось | 1.11 | 25 | | Краска | 4,37 | | 4,37 | К нанесению |
| 8 | 0+056 | 0+059 | Левая кромка примыкания | 1.13 | 3,2 | | Краска | 0,45 | | 0,45 | К нанесению |
| 9 | 0+066 | 0+458 | Край 1-й полосы справа | 1.4 | 398,6 | | Краска | | 39,86 | 39,86 | К нанесению |
| 10 | 0+074 | 0+138 | Ось | 1.1 | 64 | | Краска | 6,40 | | 6,4 | К нанесению |
| 11 | 0+083 | 0+353 | Край 1-й полосы слева | 1.4 | 270 | | Краска | | 27,00 | 27 | К нанесению |

| | | | | | | | | | | | |
|----|-------|-------|----------------------------|--------|------|--|--------|-------|------|------|-------------|
| 12 | 0+220 | 0+352 | Ось | 1.1 | 132 | | Краска | 13,20 | | 13,2 | К нанесению |
| 13 | 0+352 | 0+387 | Ось | 1.11 | 35 | | Краска | 6,12 | | 6,12 | К нанесению |
| 14 | 0+353 | 0+388 | Край 1-й полосы слева | 1.7 | 35 | | Краска | 1,75 | | 1,75 | К нанесению |
| 15 | 0+387 | 0+428 | Край 1-й полосы слева | 1.4 | 40,7 | | Краска | | 4,07 | 4,07 | К нанесению |
| 16 | 0+387 | 0+459 | Ось | 1.1 | 72 | | Краска | 7,20 | | 7,2 | К нанесению |
| 17 | 0+459 | 0+478 | Ось | 1.7 | 19 | | Краска | 0,95 | | 0,95 | К нанесению |
| 18 | 0+463 | 0+481 | Край 1-й полосы справа | 1.7 | 18,5 | | Краска | 0,93 | | 0,93 | К нанесению |
| 19 | 0+478 | 0+501 | Ось | 1.1 | 23 | | Краска | 2,30 | | 2,3 | К нанесению |
| 20 | 0+501 | 0+510 | Ось | 1.7 | 9 | | Краска | 0,45 | | 0,45 | К нанесению |
| 21 | 0+510 | 0+519 | Ось | 1.1 | 14,5 | | Краска | 1,45 | | 1,45 | К нанесению |
| 22 | 0+512 | 0+512 | Край 1-й полосы справа | 1.7 | 10,5 | | Краска | 0,52 | | 0,52 | К нанесению |
| 23 | 0+512 | 0+520 | Край 1-й полосы справа | 1.1 | 13,5 | | Краска | 1,35 | | 1,35 | К нанесению |
| 24 | 0+531 | 0+582 | Ось | 1.1 | 50,9 | | Краска | 5,09 | | 5,09 | К нанесению |
| 25 | 0+537 | 0+554 | Правый край проезжей части | 1.7 | 16,4 | | Краска | 0,82 | | 0,82 | К нанесению |
| 26 | 0+539 | 0+545 | Левая кромка примыкания | 1.13 | 7,2 | | Краска | 1,05 | | 1,05 | К нанесению |
| 27 | 0+542 | 0+542 | Край 1-й полосы слева | 1.16.2 | | | Краска | 4,14 | | 4,14 | К нанесению |
| 28 | 0+562 | 0+562 | Левая кромка примыкания | 1.16.2 | | | Краска | 2,06 | | 2,06 | К нанесению |
| 29 | 0+562 | 0+585 | Край 1-й полосы справа | 1.7 | 21,3 | | Краска | 1,06 | | 1,06 | К нанесению |
| 30 | 0+576 | 0+582 | Ось | 1.12 | 8,3 | | Краска | 3,34 | | 3,34 | К нанесению |
| 31 | 0+582 | 0+612 | Ось | 1.1 | 30 | | Краска | 3,00 | | 3 | К нанесению |
| 32 | 0+614 | 0+614 | Край 1-й полосы слева | 1.14.1 | 7,5 | | Краска | 12,80 | | 12,8 | Нанесено |
| 33 | 0+616 | 0+636 | Ось | 1.1 | 20 | | Краска | 2,00 | | 2 | К нанесению |
| 34 | 0+636 | 0+686 | Ось | 1.6 | 50 | | Краска | 3,75 | | 3,75 | К нанесению |
| 35 | 0+686 | 0+820 | Ось | 1.5 | 134 | | Краска | 3,35 | | 3,35 | К нанесению |
| 36 | 0+820 | 0+870 | Ось | 1.6 | 50 | | Краска | 3,75 | | 3,75 | К нанесению |
| 37 | 0+870 | 0+890 | Ось | 1.1 | 20 | | Краска | 2,00 | | 2 | К нанесению |
| 38 | 0+890 | 0+898 | Ось | 1.7 | 8 | | Краска | 0,40 | | 0,4 | К нанесению |
| 39 | 0+898 | 0+904 | Ось | 1.1 | 6 | | Краска | 0,60 | | 0,6 | К нанесению |
| 40 | 0+906 | 0+906 | Край 1-й полосы слева | 1.14.1 | 7,5 | | Краска | 12,80 | | 12,8 | Нанесено |
| 41 | 0+908 | 0+912 | Ось | 1.1 | 4 | | Краска | 0,40 | | 0,4 | К нанесению |
| 42 | 0+912 | 0+930 | Ось | 1.7 | 18 | | Краска | 0,90 | | 0,9 | К нанесению |
| 43 | 0+930 | 0+950 | Ось | 1.1 | 20 | | Краска | 2,00 | | 2 | К нанесению |
| 44 | 0+950 | 1+000 | Ось | 1.6 | 50 | | Краска | 3,75 | | 3,75 | К нанесению |
| 45 | 1+000 | 1+058 | Ось | 1.5 | 58 | | Краска | 1,45 | | 1,45 | К нанесению |
| 46 | 1+058 | 1+108 | Ось | 1.6 | 50 | | Краска | 3,75 | | 3,75 | К нанесению |
| 47 | 1+108 | 1+128 | Ось | 1.1 | 20 | | Краска | 2,00 | | 2 | К нанесению |
| 48 | 1+130 | 1+130 | Край 1-й полосы слева | 1.14.1 | 7,5 | | Краска | 12,80 | | 12,8 | Нанесено |
| 49 | 1+134 | 1+134 | Край 1-й полосы слева | 1.14.1 | 7,5 | | Краска | 12,80 | | 12,8 | К нанесению |
| 50 | 1+137 | 1+140 | Ось | 1.1 | 3 | | Краска | 0,30 | | 0,3 | К нанесению |
| 51 | 1+140 | 1+148 | Ось | 1.7 | 8 | | Краска | 0,40 | | 0,4 | К нанесению |
| 52 | 1+148 | 1+154 | Ось | 1.1 | 6 | | Краска | 0,60 | | 0,6 | К нанесению |
| 53 | 1+154 | 1+165 | Ось | 1.7 | 11 | | Краска | 0,55 | | 0,55 | К нанесению |
| 54 | 1+165 | 1+185 | Ось | 1.1 | 20 | | Краска | 2,00 | | 2 | К нанесению |
| 55 | 1+185 | 1+235 | Ось | 1.6 | 50 | | Краска | 3,75 | | 3,75 | К нанесению |
| 56 | 1+235 | 1+467 | Ось | 1.5 | 232 | | Краска | 5,80 | | 5,8 | К нанесению |

| | | | | | | | | | | | |
|--------------------------|-------|-------|------------------------|--------|-----|--|------------|---------------|--------------|---------------|-------------|
| 57 | 1+401 | 1+416 | Край 1-й полосы слева | 1.11 | 15 | | Краска | 2,63 | | 2,63 | К нанесению |
| 58 | 1+413 | 1+427 | Левая кромка | 1.17.1 | 14 | | Краска | | 2,01 | 2,01 | К нанесению |
| 59 | 1+416 | 1+428 | Край 1-й полосы слева | 1.2 | 12 | | Краска | 1,20 | | 1,2 | К нанесению |
| 60 | 1+428 | 1+443 | Край 1-й полосы слева | 1.11 | 15 | | Краска | 2,63 | | 2,63 | К нанесению |
| 61 | 1+457 | 1+472 | Край 1-й полосы справа | 1.11 | 15 | | Краска | 2,63 | | 2,63 | К нанесению |
| 62 | 1+467 | 1+517 | Ось | 1.6 | 50 | | Краска | 3,75 | | 3,75 | К нанесению |
| 63 | 1+472 | 1+486 | Правая кромка | 1.17.1 | 14 | | Краска | | 2,01 | 2,01 | К нанесению |
| 64 | 1+472 | 1+484 | Край 1-й полосы справа | 1.2 | 12 | | Краска | 1,20 | | 1,2 | К нанесению |
| 65 | 1+484 | 1+498 | Край 1-й полосы справа | 1.11 | 14 | | Краска | 2,45 | | 2,45 | К нанесению |
| 66 | 1+517 | 1+537 | Ось | 1.1 | 20 | | Краска | 2,00 | | 2 | К нанесению |
| 67 | 1+537 | 1+537 | Ось | 1.12 | 3,7 | | Краска | 1,50 | | 1,5 | К нанесению |
| 68 | 1+540 | 1+540 | Край 1-й полосы слева | 1.14.1 | 7,5 | | Краска | 12,80 | | 12,8 | Нанесено |
| 69 | 1+564 | 1+564 | Край 1-й полосы слева | 1.14.1 | 7,5 | | Краска | 12,80 | | 12,8 | Нанесено |
| 70 | 1+567 | 1+587 | Ось | 1.1 | 20 | | Краска | 2,00 | | 2 | К нанесению |
| 71 | 1+567 | 1+567 | Ось | 1.12 | 3,7 | | Краска | 1,50 | | 1,5 | К нанесению |
| 72 | 1+585 | 1+605 | Край 1-й полосы слева | 1.7 | 20 | | Краска | 1,00 | | 1 | К нанесению |
| 73 | 1+587 | 1+637 | Ось | 1.6 | 50 | | Краска | 3,75 | | 3,75 | К нанесению |
| 74 | 1+605 | 1+612 | Край 1-й полосы слева | 1.2 | 7 | | Краска | 0,70 | | 0,7 | К нанесению |
| 75 | 1+612 | 1+652 | Край 1-й полосы слева | 1.7 | 40 | | Краска | 2,00 | | 2 | К нанесению |
| 76 | 1+620 | 1+652 | Край 1-й полосы справа | 1.7 | 32 | | Краска | 1,60 | | 1,6 | К нанесению |
| 77 | 1+637 | 1+652 | Ось | 1.5 | 15 | | Краска | 0,38 | | 0,38 | К нанесению |
| Итого к нанесению | | | | | | | Все | 172,99 | 74,95 | 247,94 | |

Адресная ведомость горизонтальной дорожной разметки

ул. Бригадная (участок 1) (км 0+000 - км 0+190) протяж. 0,190 км г. Тогуцин

| №п/п | Начало, км+м | Конец, км+м | Расположение | Номер | Длина, м | Количество | Материал | Площадь, м ² | | | Состояние |
|------|--------------|-------------|------------------------|--------|----------|------------|----------|-------------------------|-------|-------|-------------|
| | | | | | | | | Бел. | Жёл. | Всего | |
| 1 | 0+000 | 0+036 | Ось | 1.1 | 36 | | Краска | 3,60 | | 3,6 | К нанесению |
| 2 | 0+036 | 0+049 | Ось | 1.7 | 13 | | Краска | 0,65 | | 0,65 | К нанесению |
| 3 | 0+050 | 0+050 | Край 1-й полосы справа | 1.25 | 7,1 | | Краска | 2,72 | | 2,72 | К нанесению |
| 4 | 0+052 | 0+052 | Край 1-й полосы справа | 1.25 | 7,2 | | Краска | 2,88 | | 2,88 | К нанесению |
| 5 | 0+053 | 0+061 | Ось | 1.1 | 8 | | Краска | 0,80 | | 0,8 | К нанесению |
| 6 | 0+064 | 0+064 | Край 1-й полосы справа | 1.14.1 | 7,5 | | Краска | 12,80 | 11,20 | 24 | К нанесению |
| 7 | 0+067 | 0+074 | Ось | 1.1 | 7 | | Краска | 0,70 | | 0,7 | К нанесению |
| 8 | 0+075 | 0+075 | Край 1-й полосы справа | 1.25 | 6,6 | | Краска | 2,56 | | 2,56 | К нанесению |
| 9 | 0+077 | 0+077 | Край 1-й полосы справа | 1.25 | 6,8 | | Краска | 2,56 | | 2,56 | К нанесению |
| 10 | 0+079 | 0+128 | Ось | 1.1 | 49 | | Краска | 4,90 | | 4,9 | К нанесению |
| 11 | 0+128 | 0+135 | Ось | 1.7 | 7 | | Краска | 0,35 | | 0,35 | К нанесению |
| 12 | 0+135 | 0+141 | Ось | 1.1 | 6 | | Краска | 0,60 | | 0,6 | К нанесению |

| | | | | | | | | | | | |
|--------------------------|-------|-------|-----|-----|----|--|------------|--------------|--------------|--------------|-------------|
| 13 | 0+141 | 0+148 | Ось | 1.7 | 7 | | Краска | 0,35 | | 0,35 | К нанесению |
| 14 | 0+148 | 0+190 | Ось | 1.1 | 42 | | Краска | 4,20 | | 4,2 | К нанесению |
| Итого к нанесению | | | | | | | Все | 39,67 | 11,20 | 50,87 | |

Адресная ведомость горизонтальной дорожной разметки

ул. Бригадная (участок 2) (км 0+000 - км 0+190) протяж. 0,190 км г. Тогучин

| №п/п | Начало, км+м | Конец, км+м | Расположение | Номер | Длина, м | Количество | Материал | Площадь, м ² | Состояние |
|--------------------------|--------------|-------------|--------------|-------|----------|------------|------------|-------------------------|-------------|
| 1 | 0+000 | 0+020 | Ось | 1.1 | 20 | | Краска | 2 | К нанесению |
| 2 | 0+020 | 0+070 | Ось | 1.6 | 50 | | Краска | 3,75 | К нанесению |
| 3 | 0+071 | 0+121 | Ось | 1.6 | 50 | | Краска | 3,75 | К нанесению |
| 4 | 0+121 | 0+141 | Ось | 1.1 | 20 | | Краска | 2 | К нанесению |
| 5 | 0+141 | 0+157 | Ось | 1.7 | 16 | | Краска | 0,8 | К нанесению |
| 6 | 0+157 | 0+189 | Ось | 1.1 | 32 | | Краска | 3,2 | К нанесению |
| Итого к нанесению | | | | | | | Все | 15,50 | |

Адресная ведомость горизонтальной дорожной разметки

ул. Вокзальная (км 0+000 - км 2+135) протяж. 2,135 км г. Тогучин

| №п/п | Начало, км+м | Конец, км+м | Расположение | Номер | Длина, м | Количество | Материал | Площадь, м ² | | | Состояние |
|------|--------------|-------------|----------------------------|--------|----------|------------|----------|-------------------------|------|-------|-------------|
| | | | | | | | | Бел. | Жёл. | Всего | |
| 1 | 0+000 | 0+000 | Ось | 1.1 | 16,5 | | Краска | 1,65 | | 1,65 | К нанесению |
| 2 | 0+000 | 0+194 | Ось | 1.5 | 194 | | Краска | 4,85 | | 4,85 | К нанесению |
| 3 | 0+193 | 0+243 | Ось | 1.6 | 50 | | Краска | 3,75 | | 3,75 | К нанесению |
| 4 | 0+243 | 0+260 | Ось | 1.7 | 17 | | Краска | 0,85 | | 0,85 | К нанесению |
| 5 | 0+245 | 0+261 | Край 1-й полосы слева | 1.7 | 16 | | Краска | 0,80 | | 0,8 | К нанесению |
| 6 | 0+260 | 0+281 | Ось | 1.1 | 21 | | Краска | 2,10 | | 2,1 | К нанесению |
| 7 | 0+272 | 0+286 | Правый край проезжей части | 1.7 | 19,1 | | Краска | 0,95 | | 0,95 | К нанесению |
| 8 | 0+307 | 0+308 | | 1.14.1 | 13,6 | | Краска | 22,40 | | 22,4 | Нанесено |
| 9 | 0+311 | 0+334 | Ось | 1.1 | 23 | | Краска | 2,30 | | 2,3 | К нанесению |
| 10 | 0+334 | 0+344 | Ось | 1.7 | 10 | | Краска | 0,50 | | 0,5 | К нанесению |
| 11 | 0+338 | 0+345 | Левая кромка примыкания | 1.14.1 | 7 | | Краска | 11,20 | | 11,2 | Нанесено |
| 12 | 0+344 | 0+365 | Ось | 1.1 | 21 | | Краска | 2,10 | | 2,1 | К нанесению |
| 13 | 0+345 | 0+365 | Край 1-й полосы слева | 1.1 | 19,6 | | Краска | 1,96 | | 1,96 | К нанесению |
| 14 | 0+367 | 0+368 | Левая кромка примыкания | 1.14.1 | 13,1 | | Краска | 20,80 | | 20,8 | Нанесено |
| 15 | 0+370 | 0+408 | Ось | 1.1 | 38 | | Краска | 3,80 | | 3,8 | К нанесению |
| 16 | 0+371 | 0+409 | Край 1-й полосы слева | 1.1 | 37,5 | | Краска | 3,75 | | 3,75 | К нанесению |
| 17 | 0+378 | 0+386 | Край 1-й полосы справа | 1.11 | 8 | | Краска | 1,40 | | 1,4 | К нанесению |
| 18 | 0+384 | 0+388 | Правая кромка | 1.17.1 | 4,3 | | Краска | | 0,91 | 0,91 | К нанесению |
| 19 | 0+386 | 0+395 | Край 1-й полосы справа | 1.11 | 9,2 | | Краска | 1,61 | | 1,61 | К нанесению |
| 20 | 0+396 | 0+404 | Край 2-й полосы слева | 1.11 | 7,9 | | Краска | 1,39 | | 1,39 | К нанесению |
| 21 | 0+403 | 0+407 | Левая кромка | 1.17.1 | 4 | | Краска | | 0,92 | 0,92 | К нанесению |

| | | | | | | | | | | | |
|----|-------|-------|-----------------------|--------|-----|--|--------|-------|-------|-------|-------------|
| 22 | 0+404 | 0+413 | Край 2-й полосы слева | 1.11 | 9 | | Краска | 1,58 | | 1,58 | К нанесению |
| 23 | 0+408 | 0+426 | Ось | 1.7 | 18 | | Краска | 0,90 | | 0,9 | К нанесению |
| 24 | 0+409 | 0+426 | Край 1-й полосы слева | 1.7 | 17 | | Краска | 0,85 | | 0,85 | К нанесению |
| 25 | 0+426 | 0+504 | Ось | 1.1 | 78 | | Краска | 7,80 | | 7,8 | К нанесению |
| 26 | 0+504 | 0+518 | Ось | 1.7 | 14 | | Краска | 0,70 | | 0,7 | К нанесению |
| 27 | 0+518 | 0+538 | Ось | 1.1 | 20 | | Краска | 2,00 | | 2 | К нанесению |
| 28 | 0+538 | 0+588 | Ось | 1.1 | 50 | | Краска | 5,00 | | 5 | К нанесению |
| 29 | 0+588 | 0+602 | Ось | 1.5 | 14 | | Краска | 0,35 | | 0,35 | К нанесению |
| 30 | 0+602 | 0+652 | Ось | 1.6 | 50 | | Краска | 3,75 | | 3,75 | К нанесению |
| 31 | 0+652 | 0+672 | Ось | 1.1 | 20 | | Краска | 2,00 | | 2 | К нанесению |
| 32 | 0+667 | 0+672 | Левая кромка | 1.17.1 | 5 | | Краска | | 0,92 | 0,92 | К нанесению |
| 33 | 0+676 | 0+676 | | 1.14.1 | 7,9 | | Краска | 12,80 | | 12,8 | Нанесено |
| 34 | 0+680 | 0+693 | Ось | 1.7 | 13 | | Краска | 0,65 | | 0,65 | К нанесению |
| 35 | 0+693 | 0+792 | Ось | 1.1 | 99 | | Краска | 9,90 | | 9,9 | К нанесению |
| 36 | 0+778 | 0+778 | Край 1-й полосы слева | 1.14.1 | 8 | | Краска | 12,80 | 12,80 | 25,6 | Нанесено |
| 37 | 0+792 | 0+862 | Ось | 1.1 | 70 | | Краска | 7,00 | | 7 | К нанесению |
| 38 | 0+862 | 0+890 | Ось | 1.7 | 28 | | Краска | 1,40 | | 1,4 | К нанесению |
| 39 | 0+890 | 0+910 | Ось | 1.1 | 20 | | Краска | 2,00 | | 2 | К нанесению |
| 40 | 0+910 | 0+960 | Ось | 1.6 | 50 | | Краска | 3,75 | | 3,75 | К нанесению |
| 41 | 0+960 | 1+000 | Ось | 1.5 | 40 | | Краска | 1,00 | | 1 | К нанесению |
| 42 | 1+000 | 1+050 | Ось | 1.6 | 50 | | Краска | 3,75 | | 3,75 | К нанесению |
| 43 | 1+050 | 1+070 | Ось | 1.1 | 20 | | Краска | 2,00 | | 2 | К нанесению |
| 44 | 1+070 | 1+084 | Ось | 1.7 | 14 | | Краска | 0,70 | | 0,7 | К нанесению |
| 45 | 1+085 | 1+085 | Край 1-й полосы слева | 1.25 | 8 | | Краска | 3,04 | | 3,04 | К нанесению |
| 46 | 1+089 | 1+089 | Край 1-й полосы слева | 1.14.1 | 8 | | Краска | 12,80 | 12,80 | 25,6 | Нанесено |
| 47 | 1+093 | 1+093 | Край 1-й полосы слева | 1.25 | 8,2 | | Краска | 3,20 | | 3,2 | К нанесению |
| 48 | 1+094 | 1+114 | Ось | 1.1 | 20 | | Краска | 2,00 | | 2 | К нанесению |
| 49 | 1+098 | 1+103 | Правая кромка | 1.17.1 | 5 | | Краска | | 0,92 | 0,92 | К нанесению |
| 50 | 1+114 | 1+164 | Ось | 1.6 | 50 | | Краска | 3,75 | | 3,75 | К нанесению |
| 51 | 1+124 | 1+133 | Край 1-й полосы слева | 1.17.1 | 9 | | Краска | | 1,47 | 1,47 | К нанесению |
| 52 | 1+164 | 1+214 | Ось | 1.6 | 50 | | Краска | 3,75 | | 3,75 | К нанесению |
| 53 | 1+214 | 1+302 | Ось | 1.5 | 88 | | Краска | 2,20 | | 2,2 | К нанесению |
| 54 | 1+302 | 1+352 | Ось | 1.6 | 50 | | Краска | 3,75 | | 3,75 | К нанесению |
| 55 | 1+352 | 1+372 | Ось | 1.1 | 20 | | Краска | 2,00 | | 2 | К нанесению |
| 56 | 1+372 | 1+395 | Ось | 1.7 | 23 | | Краска | 1,15 | | 1,15 | К нанесению |
| 57 | 1+396 | 1+396 | Край 1-й полосы слева | 1.25 | 8 | | Краска | 3,04 | | 3,04 | К нанесению |
| 58 | 1+400 | 1+400 | Край 1-й полосы слева | 1.14.1 | 8 | | Краска | 12,80 | 12,80 | 25,6 | Нанесено |
| 59 | 1+404 | 1+404 | Край 1-й полосы слева | 1.25 | 8 | | Краска | 3,04 | | 3,04 | К нанесению |
| 60 | 1+405 | 1+425 | Ось | 1.1 | 20 | | Краска | 2,00 | | 2 | К нанесению |
| 61 | 1+425 | 1+475 | Ось | 1.6 | 50 | | Краска | 3,75 | | 3,75 | К нанесению |
| 62 | 1+475 | 1+966 | Ось | 1.5 | 491 | | Краска | 12,28 | | 12,28 | К нанесению |
| 63 | 1+511 | 1+524 | Левая кромка | 1.17.1 | 13 | | Краска | | 2,01 | 2,01 | К нанесению |
| 64 | 1+966 | 2+016 | Ось | 1.6 | 50 | | Краска | 3,75 | | 3,75 | К нанесению |
| 65 | 2+016 | 2+036 | Ось | 1.1 | 20 | | Краска | 2,00 | | 2 | К нанесению |
| 66 | 2+039 | 2+039 | Край 1-й полосы слева | 1.14.1 | 8 | | Краска | 12,80 | 12,80 | 25,6 | К нанесению |
| 67 | 2+042 | 2+054 | Ось | 1.1 | 12 | | Краска | 1,20 | | 1,2 | К нанесению |
| 68 | 2+054 | 2+104 | Ось | 1.6 | 50 | | Краска | 3,75 | | 3,75 | К нанесению |
| 69 | 2+104 | 2+124 | Ось | 1.1 | 20 | | Краска | 2,00 | | 2 | К нанесению |

| | | | | | | | | | | | |
|--------------------------|-------|-------|-----|-----|---|--|------------|---------------|--------------|---------------|-------------|
| 70 | 2+124 | 2+131 | Ось | 1.7 | 7 | | Краска | 0,35 | | 0,35 | К нанесению |
| 71 | 2+131 | 2+136 | Ось | 1.1 | 5 | | Краска | 0,50 | | 0,5 | К нанесению |
| Итого к нанесению | | | | | | | Все | 166,14 | 19,95 | 186,09 | |

Адресная ведомость горизонтальной дорожной разметки

ул. Линейная (участок 2) (км 0+000 - км 1+011) протяж. 1,011 км г. Тогучин

| №п/п | Начало, км+м | Конец, км+м | Расположение | Номер | Длина, м | Количество | Материал | Площадь, м ² | Состояние |
|--------------------------|--------------|-------------|--------------|-------|----------|------------|------------|-------------------------|-------------|
| 1 | 0+013 | 0+033 | Ось | 1.1 | 20 | | Краска | 2 | К нанесению |
| 2 | 0+033 | 0+083 | Ось | 1.6 | 50 | | Краска | 3,75 | К нанесению |
| 3 | 0+083 | 0+466 | Ось | 1.5 | 383 | | Краска | 9,57 | К нанесению |
| 4 | 0+466 | 0+516 | Ось | 1.6 | 50 | | Краска | 3,75 | К нанесению |
| 5 | 0+516 | 0+537 | Ось | 1.7 | 21 | | Краска | 1,05 | К нанесению |
| 6 | 0+536 | 0+561 | Ось | 1.1 | 25 | | Краска | 2,5 | К нанесению |
| 7 | 0+561 | 0+576 | Ось | 1.7 | 15 | | Краска | 0,75 | К нанесению |
| 8 | 0+576 | 0+596 | Ось | 1.1 | 20 | | Краска | 2 | К нанесению |
| 9 | 0+595 | 0+645 | Ось | 1.6 | 50 | | Краска | 3,75 | К нанесению |
| 10 | 0+641 | 0+709 | Ось | 1.5 | 68 | | Краска | 1,7 | К нанесению |
| Итого к нанесению | | | | | | | Все | 30,82 | |

Адресная ведомость горизонтальной дорожной разметки

ул. Дзержинского (участок 2) (км 0+000 - км 2+775) протяж. 2+775 км г. Тогучин

| №п/п | Начало, км+м | Конец, км+м | Расположение | Номер | Длина, м | Количество | Материал | Площадь, м ² | Состояние |
|--------------------------|--------------|-------------|--------------|-------|----------|------------|------------|-------------------------|-------------|
| 1 | 0+001 | 0+021 | Ось | 1.1 | 20 | | Краска | 2 | К нанесению |
| 2 | 0+021 | 0+071 | Ось | 1.6 | 50 | | Краска | 3,75 | К нанесению |
| 3 | 0+071 | 0+201 | Ось | 1.5 | 130 | | Краска | 3,25 | К нанесению |
| 4 | 0+201 | 0+251 | Ось | 1.6 | 50 | | Краска | 3,75 | К нанесению |
| 5 | 0+251 | 0+271 | Ось | 1.1 | 20 | | Краска | 2 | К нанесению |
| 6 | 0+271 | 0+286 | Ось | 1.7 | 15 | | Краска | 0,75 | К нанесению |
| 7 | 0+286 | 0+399 | Ось | 1.1 | 113 | | Краска | 11,3 | К нанесению |
| 8 | 0+399 | 0+439 | Ось | 1.7 | 40 | | Краска | 2 | К нанесению |
| 9 | 0+439 | 0+459 | Ось | 1.1 | 20 | | Краска | 2 | К нанесению |
| 10 | 0+459 | 0+509 | Ось | 1.6 | 50 | | Краска | 3,75 | К нанесению |
| 11 | 0+509 | 0+603 | Ось | 1.5 | 94 | | Краска | 2,35 | К нанесению |
| 12 | 0+603 | 0+653 | Ось | 1.6 | 50 | | Краска | 3,75 | К нанесению |
| 13 | 0+652 | 0+672 | Ось | 1.1 | 20 | | Краска | 2 | К нанесению |
| 14 | 0+671 | 0+693 | Ось | 1.7 | 22 | | Краска | 1,1 | К нанесению |
| 15 | 0+694 | 0+714 | Ось | 1.1 | 20 | | Краска | 2 | К нанесению |
| Итого к нанесению | | | | | | | Все | 45,75 | |

Адресная ведомость горизонтальной дорожной разметки

пер. Дзержинского (участок 2) (км 0+000 - км 0+663) протяж. 0+663 км г. Тогучин

| №п/п | Начало, км+м | Конец, км+м | Расположение | Номер | Длина, м | Количество | Материал | Площадь, м² | | | Состояние |
|--------------------------|--------------|-------------|------------------------|--------|----------|------------|------------|-------------|-------------|-------------|-------------|
| | | | | | | | | Бел. | Жёл. | Всего | |
| 1 | 0+404 | 0+404 | Край 1-й полосы справа | 1.25 | 3,5 | | Краска | 1,28 | | 1,28 | К нанесению |
| 2 | 0+407 | 0+407 | Край 1-й полосы справа | 1.14.1 | 3,5 | | Краска | 6,40 | 4,80 | 11,2 | Нанесено |
| 3 | 0+410 | 0+410 | Край 1-й полосы справа | 1.25 | 3,5 | | Краска | 1,28 | | 1,28 | К нанесению |
| Итого к нанесению | | | | | | | Все | 2,56 | 0,00 | 2,56 | |

Адресная ведомость горизонтальной дорожной разметки

ул. Дёповская (км 0+000 - км 2+935) протяж. 2,935 км г. Тогучин

| №п/п | Начало, км+м | Конец, км+м | Расположение | Номер | Длина, м | Количество | Материал | Площадь, м² | | | Состояние |
|------|--------------|-------------|---------------------------|--------|----------|------------|----------|-------------|------|-------|-------------|
| | | | | | | | | Бел. | Жёл. | Всего | |
| 1 | 0+205 | 0+230 | Ось | 1.7 | 25 | | Краска | 1,25 | | 1,25 | К нанесению |
| 2 | 0+230 | 0+256 | Ось | 1.1 | 26 | | Краска | 2,60 | | 2,6 | К нанесению |
| 3 | 0+256 | 0+274 | Ось | 1.7 | 18 | | Краска | 0,90 | | 0,9 | К нанесению |
| 4 | 0+274 | 0+354 | Ось | 1.1 | 80 | | Краска | 8,00 | | 8 | К нанесению |
| 5 | 0+357 | 0+357 | Край 1-й полосы слева | 1.14.1 | 6,3 | | Краска | 11,20 | 9,60 | 20,8 | Нанесено |
| 6 | 0+361 | 0+381 | Ось | 1.1 | 20 | | Краска | 2,00 | | 2 | К нанесению |
| 7 | 0+381 | 0+431 | Ось | 1.6 | 50 | | Краска | 3,75 | | 3,75 | К нанесению |
| 8 | 0+431 | 0+449 | Ось | 1.5 | 18 | | Краска | 0,45 | | 0,45 | К нанесению |
| 9 | 0+449 | 0+499 | Ось | 1.6 | 50 | | Краска | 3,75 | | 3,75 | К нанесению |
| 10 | 0+498 | 0+518 | Ось | 1.1 | 20 | | Краска | 2,00 | | 2 | К нанесению |
| 11 | 0+521 | 0+521 | Край 1-й полосы слева | 1.14.1 | 6,4 | | Краска | 11,20 | | 11,2 | К нанесению |
| 12 | 0+524 | 0+538 | Ось | 1.1 | 14 | | Краска | 1,40 | | 1,4 | К нанесению |
| 13 | 0+538 | 0+553 | Ось | 1.7 | 15 | | Краска | 0,75 | | 0,75 | К нанесению |
| 14 | 0+553 | 0+573 | Ось | 1.1 | 20 | | Краска | 2,00 | | 2 | К нанесению |
| 15 | 0+573 | 0+623 | Ось | 1.6 | 50 | | Краска | 3,75 | | 3,75 | К нанесению |
| 16 | 0+623 | 0+681 | Ось | 1.5 | 58 | | Краска | 1,45 | | 1,45 | К нанесению |
| 17 | 0+681 | 0+731 | Ось | 1.6 | 50 | | Краска | 3,75 | | 3,75 | К нанесению |
| 18 | 0+731 | 0+772 | Ось | 1.11 | 41 | | Краска | 7,17 | | 7,17 | К нанесению |
| 19 | 0+773 | 0+773 | Край 1-й полосы справа | 1.12 | 3,8 | | Краска | 1,50 | | 1,5 | К нанесению |
| 20 | 0+773 | 0+783 | Ось | 1.1 | 10 | | Краска | 1,00 | | 1 | К нанесению |
| 21 | 0+788 | 0+799 | Ось | 1.1 | 11 | | Краска | 1,10 | | 1,1 | К нанесению |
| 22 | 0+799 | 0+853 | Ось | 1.1 | 54 | | Краска | 5,40 | | 5,4 | К нанесению |
| 23 | 0+799 | 0+799 | Край 1-й полосы слева | 1.12 | 2,8 | | Краска | 1,11 | | 1,11 | К нанесению |
| 24 | 0+853 | 0+853 | Край 1-й полосы справа | 1.12 | 3,8 | | Краска | 1,50 | | 1,5 | К нанесению |
| 25 | 0+853 | 0+863 | Ось | 1.1 | 10 | | Краска | 1,00 | | 1 | К нанесению |
| 26 | 0+858 | 0+858 | Левый край проезжей части | 1.1 | 22,1 | | Краска | 2,21 | | 2,21 | К нанесению |
| 27 | 0+868 | 0+888 | Ось | 1.1 | 20 | | Краска | 2,00 | | 2 | К нанесению |
| 28 | 0+888 | 0+888 | Край 1-й полосы слева | 1.12 | 2,8 | | Краска | 1,13 | | 1,13 | К нанесению |
| 29 | 0+888 | 0+923 | Ось | 1.11 | 35 | | Краска | 6,13 | | 6,13 | К нанесению |
| 30 | 0+923 | 0+973 | Ось | 1.6 | 50 | | Краска | 3,75 | | 3,75 | К нанесению |
| 31 | 0+973 | 1+673 | Ось | 1.5 | 700 | | Краска | 17,50 | | 17,5 | К нанесению |

| | | | | | | | | | | | |
|--------------------------|-------|-------|------------------------|--------|-----|--|------------|---------------|-------------|---------------|-------------|
| 32 | 1+038 | 1+050 | Левая кромка | 1.17.1 | 12 | | Краска | | 2,01 | 2,01 | К нанесению |
| 33 | 1+057 | 1+070 | Правая кромка | 1.17.1 | 13 | | Краска | | 2,01 | 2,01 | К нанесению |
| 34 | 1+673 | 1+723 | Ось | 1.6 | 50 | | Краска | 3,75 | | 3,75 | К нанесению |
| 35 | 1+723 | 1+743 | Ось | 1.1 | 20 | | Краска | 2,00 | | 2 | К нанесению |
| 36 | 1+743 | 1+743 | Край 1-й полосы справа | 1.12 | 3,7 | | Краска | 1,50 | | 1,5 | К нанесению |
| 37 | 1+747 | 1+747 | Край 1-й полосы слева | 1.14.1 | 7 | | Краска | 11,20 | | 11,2 | Нанесено |
| 38 | 1+770 | 1+770 | Край 1-й полосы слева | 1.14.1 | 6,9 | | Краска | 11,20 | | 11,2 | Нанесено |
| 39 | 1+776 | 1+776 | Край 1-й полосы слева | 1.12 | 3,2 | | Краска | 1,29 | | 1,29 | К нанесению |
| 40 | 1+776 | 1+796 | Ось | 1.1 | 20 | | Краска | 2,00 | | 2 | К нанесению |
| 41 | 1+796 | 1+846 | Ось | 1.6 | 50 | | Краска | 3,75 | | 3,75 | К нанесению |
| 42 | 1+846 | 2+102 | Ось | 1.5 | 256 | | Краска | 6,40 | | 6,4 | К нанесению |
| 43 | 2+102 | 2+152 | Ось | 1.6 | 50 | | Краска | 3,75 | | 3,75 | К нанесению |
| 44 | 2+140 | 2+153 | Левая кромка | 1.17.1 | 13 | | Краска | | 2,01 | 2,01 | К нанесению |
| 45 | 2+152 | 2+172 | Ось | 1.1 | 20 | | Краска | 2,00 | | 2 | К нанесению |
| 46 | 2+172 | 2+186 | Ось | 1.7 | 14 | | Краска | 0,70 | | 0,7 | К нанесению |
| 47 | 2+188 | 2+188 | Край 1-й полосы слева | 1.14.1 | 7,2 | | Краска | 11,20 | | 11,2 | К нанесению |
| 48 | 2+190 | 2+208 | Ось | 1.7 | 18 | | Краска | 0,90 | | 0,9 | К нанесению |
| 49 | 2+208 | 2+228 | Ось | 1.1 | 20 | | Краска | 2,00 | | 2 | К нанесению |
| 50 | 2+228 | 2+934 | Ось | 1.5 | 706 | | Краска | 17,65 | | 17,65 | К нанесению |
| Итого к нанесению | | | | | | | Все | 160,39 | 6,03 | 166,42 | |

Адресная ведомость горизонтальной дорожной разметки

ул. Свердлова (участок 1) (км 0+000 - км 1+584) протяж. 1,584 км г. Тогучин

| №п/п | Начало, км+м | Конец, км+м | Расположение | Номер | Длина, м | Количество | Материал | Площадь, м ² | Состояние |
|------|--------------|-------------|-----------------------|--------|----------|------------|----------|-------------------------|-------------|
| 1 | 0+000 | 0+020 | Ось | 1.1 | 20 | | Краска | 2 | К нанесению |
| 2 | 0+014 | 0+020 | Ось | 1.55.1 | 8,2 | | Краска | 0,82 | К нанесению |
| 3 | 0+018 | 0+023 | Ось | 1.55.1 | 7,5 | | Краска | 0,75 | К нанесению |
| 4 | 0+020 | 0+070 | Ось | 1.6 | 50 | | Краска | 3,75 | К нанесению |
| 5 | 0+021 | 0+027 | Ось | 1.55.1 | 8,2 | | Краска | 0,82 | К нанесению |
| 6 | 0+025 | 0+030 | Ось | 1.55.1 | 7,5 | | Краска | 0,75 | К нанесению |
| 7 | 0+028 | 0+034 | Ось | 1.55.1 | 8,2 | | Краска | 0,82 | К нанесению |
| 8 | 0+032 | 0+037 | Ось | 1.55.1 | 7,5 | | Краска | 0,75 | К нанесению |
| 9 | 0+035 | 0+041 | Ось | 1.55.1 | 8,2 | | Краска | 0,82 | К нанесению |
| 10 | 0+039 | 0+044 | Ось | 1.55.1 | 7,5 | | Краска | 0,75 | К нанесению |
| 11 | 0+070 | 1+101 | Ось | 1.5 | 1031 | | Краска | 25,77 | К нанесению |
| 12 | 0+334 | 0+347 | Правая кромка | 1.17.1 | 12,3 | | Краска | 2,02 | К нанесению |
| 13 | 1+079 | 1+088 | Правая кромка | 1.17.1 | 9 | | Краска | 1,47 | К нанесению |
| 14 | 1+101 | 1+117 | Ось | 1.11 | 16 | | Краска | 2,8 | К нанесению |
| 15 | 1+117 | 1+243 | Ось | 1.5 | 126 | | Краска | 3,15 | К нанесению |
| 16 | 1+243 | 1+293 | Ось | 1.6 | 50 | | Краска | 3,75 | К нанесению |
| 17 | 1+293 | 1+313 | Ось | 1.1 | 20 | | Краска | 2 | К нанесению |
| 18 | 1+313 | 1+321 | Ось | 1.7 | 8 | | Краска | 0,4 | К нанесению |
| 19 | 1+321 | 1+327 | Ось | 1.1 | 6 | | Краска | 0,6 | К нанесению |
| 20 | 1+329 | 1+329 | Край 1-й полосы слева | 1.14.1 | 7,5 | | Краска | 12,8 | К нанесению |
| 21 | 1+331 | 1+341 | Ось | 1.1 | 10 | | Краска | 1 | К нанесению |
| 22 | 1+341 | 1+391 | Ось | 1.6 | 50 | | Краска | 3,75 | К нанесению |

| | | | | | | | | | |
|--------------------------|-------|-------|-----------------------|--------|-----|--|------------|--------------|-------------|
| 23 | 1+391 | 1+499 | Ось | 1.5 | 108 | | Краска | 2,7 | К нанесению |
| 24 | 1+442 | 1+454 | Левая кромка | 1.17.1 | 12 | | Краска | 2,01 | К нанесению |
| 25 | 1+498 | 1+548 | Ось | 1.6 | 50 | | Краска | 3,75 | К нанесению |
| 26 | 1+521 | 1+531 | Правая кромка | 1.17.1 | 10 | | Краска | 1,47 | К нанесению |
| 27 | 1+548 | 1+568 | Ось | 1.1 | 20 | | Краска | 2 | К нанесению |
| 28 | 1+570 | 1+570 | Край 1-й полосы слева | 1.14.1 | 7,5 | | Краска | 12,8 | Нанесено |
| Итого к нанесению | | | | | | | Все | 83,47 | |

**Адресная ведомость горизонтальной дорожной разметки
ул. Юбилейная (км 0+000 - км 0+622) протяж. 0,622 км г. Тогучин**

| №п/п | Начало, км+м | Конец, км+м | Расположение | Номер | Длина, м | Количество | Материал | Площадь, м ² | Состояние |
|--------------------------|--------------|-------------|--------------|-------|----------|------------|------------|-------------------------|-------------|
| 1 | -1+968 | -1+988 | Ось | 1.1 | 20 | | Краска | 2 | К нанесению |
| 2 | -1+988 | 0+038 | Ось | 1.6 | 50 | | Краска | 3,75 | К нанесению |
| 3 | 0+038 | 0+096 | Ось | 1.5 | 58 | | Краска | 1,45 | К нанесению |
| 4 | 0+096 | 0+146 | Ось | 1.6 | 50 | | Краска | 3,75 | К нанесению |
| 5 | 0+145 | 0+165 | Ось | 1.1 | 20 | | Краска | 2 | К нанесению |
| 6 | 0+164 | 0+180 | Ось | 1.7 | 16 | | Краска | 0,8 | К нанесению |
| 7 | 0+181 | 0+191 | Ось | 1.1 | 10 | | Краска | 1 | К нанесению |
| 8 | 0+191 | 0+214 | Ось | 1.11 | 23 | | Краска | 4,03 | К нанесению |
| 9 | 0+215 | 0+232 | Ось | 1.1 | 17 | | Краска | 1,7 | К нанесению |
| 10 | 0+232 | 0+255 | Ось | 1.11 | 23 | | Краска | 4,03 | К нанесению |
| 11 | 0+255 | 0+275 | Ось | 1.1 | 20 | | Краска | 2 | К нанесению |
| 12 | 0+274 | 0+324 | Ось | 1.6 | 50 | | Краска | 3,75 | К нанесению |
| 13 | 0+324 | 0+569 | Ось | 1.5 | 245 | | Краска | 6,12 | К нанесению |
| 14 | 0+569 | 0+589 | Ось | 1.1 | 20 | | Краска | 2 | К нанесению |
| Итого к нанесению | | | | | | | Все | 38,38 | |

**Адресная ведомость горизонтальной дорожной разметки
ул. Садовая (км 0+000 - км 0+812) протяж. 0,812 км г. Тогучин**

| №п/п | Начало, км+м | Конец, км+м | Расположение | Номер | Длина, м | Количество | Материал | Площадь, м ² | | | Состояние |
|------|--------------|-------------|------------------------|--------|----------|------------|----------|-------------------------|------|-------|-------------|
| | | | | | | | | Бел. | Жёл. | Всего | |
| 1 | 0+000 | 0+011 | Ось | 1.1 | 11 | | Краска | 1,10 | | 1,1 | К нанесению |
| 2 | 0+015 | 0+015 | Край 1-й полосы слева | 1.14.1 | 7,4 | | Краска | 12,80 | | 12,8 | Нанесено |
| 3 | 0+033 | 0+033 | Край 1-й полосы справа | 1.14.1 | 7,5 | | Краска | 12,80 | | 12,8 | Нанесено |
| 4 | 0+036 | 0+056 | Ось | 1.1 | 20 | | Краска | 2,00 | | 2 | К нанесению |
| 5 | 0+056 | 0+106 | Ось | 1.6 | 50 | | Краска | 3,75 | | 3,75 | К нанесению |
| 6 | 0+106 | 0+176 | Ось | 1.5 | 70 | | Краска | 1,75 | | 1,75 | К нанесению |
| 7 | 0+176 | 0+226 | Ось | 1.6 | 50 | | Краска | 3,75 | | 3,75 | К нанесению |
| 8 | 0+203 | 0+215 | Левая кромка | 1.17.1 | 12 | | Краска | | 2,01 | 2,01 | К нанесению |
| 9 | 0+217 | 0+229 | Правая кромка | 1.17.1 | 12 | | Краска | | 2,01 | 2,01 | К нанесению |
| 10 | 0+226 | 0+246 | Ось | 1.1 | 20 | | Краска | 2,00 | | 2 | К нанесению |
| 11 | 0+246 | 0+246 | Край 1-й полосы справа | 1.12 | 3,8 | | Краска | 1,50 | | 1,5 | К нанесению |
| 12 | 0+249 | 0+249 | Край 1-й полосы справа | 1.14.1 | 7,5 | | Краска | 12,80 | | 12,8 | Нанесено |

| | | | | | | | | | | | |
|--------------------------|-------|-------|------------------------|--------|------|--|------------|--------------|--------------|---------------|-------------|
| 13 | 0+272 | 0+272 | Ось | 1.12 | 3,7 | | Краска | 1,50 | | 1,5 | К нанесению |
| 14 | 0+272 | 0+312 | Ось | 1.1 | 40 | | Краска | 4,00 | | 4 | К нанесению |
| 15 | 0+280 | 0+421 | Край 1-й полосы слева | 1.4 | 141 | | Краска | | 14,10 | 14,1 | К нанесению |
| 16 | 0+314 | 0+314 | Край 1-й полосы справа | 1.14.1 | 7,5 | | Краска | 12,80 | | 12,8 | Нанесено |
| 17 | 0+317 | 0+423 | Ось | 1.1 | 106 | | Краска | 10,60 | | 10,6 | К нанесению |
| 18 | 0+317 | 0+421 | Край 1-й полосы справа | 1.4 | 104 | | Краска | | 10,40 | 10,4 | К нанесению |
| 19 | 0+426 | 0+426 | Край 1-й полосы справа | 1.14.1 | 7,5 | | Краска | 12,80 | | 12,8 | Нанесено |
| 20 | 0+429 | 0+475 | Ось | 1.1 | 46 | | Краска | 4,60 | | 4,6 | К нанесению |
| 21 | 0+475 | 0+483 | Ось | 1.7 | 8 | | Краска | 0,40 | | 0,4 | К нанесению |
| 22 | 0+483 | 0+527 | Ось | 1.1 | 44 | | Краска | 4,40 | | 4,4 | К нанесению |
| 23 | 0+527 | 0+527 | Край 1-й полосы справа | 1.12 | 3,7 | | Краска | 1,50 | | 1,5 | К нанесению |
| 24 | 0+533 | 0+533 | Край 1-й полосы справа | 1.14.1 | 7,5 | | Краска | 12,80 | | 12,8 | Нанесено |
| 25 | 0+548 | 0+548 | Край 1-й полосы справа | 1.14.1 | 7,5 | | Краска | 12,80 | | 12,8 | Нанесено |
| 26 | 0+554 | 0+554 | Ось | 1.12 | 3,7 | | Краска | 1,50 | | 1,5 | К нанесению |
| 27 | 0+554 | 0+574 | Ось | 1.1 | 20 | | Краска | 2,00 | | 2 | К нанесению |
| 28 | 0+574 | 0+624 | Ось | 1.6 | 50 | | Краска | 3,75 | | 3,75 | К нанесению |
| 29 | 0+606 | 0+645 | Край 1-й полосы слева | 1.7 | 38,9 | | Краска | 1,94 | | 1,94 | К нанесению |
| 30 | 0+624 | 0+741 | Ось | 1.5 | 117 | | Краска | 2,92 | | 2,92 | К нанесению |
| 31 | 0+645 | 0+670 | Край 1-й полосы слева | 1.2 | 25 | | Краска | 2,50 | | 2,5 | К нанесению |
| 32 | 0+670 | 0+676 | Край 1-й полосы слева | 1.7 | 6 | | Краска | 0,30 | | 0,3 | К нанесению |
| 33 | 0+676 | 0+690 | Край 1-й полосы слева | 1.2 | 14 | | Краска | 1,40 | | 1,4 | К нанесению |
| 34 | 0+690 | 0+696 | Край 1-й полосы слева | 1.7 | 6 | | Краска | 0,30 | | 0,3 | К нанесению |
| 35 | 0+696 | 0+710 | Край 1-й полосы слева | 1.2 | 14,3 | | Краска | 1,43 | | 1,43 | К нанесению |
| 36 | 0+710 | 0+720 | Край 1-й полосы слева | 1.7 | 10 | | Краска | 0,50 | | 0,5 | К нанесению |
| 37 | 0+720 | 0+741 | Край 1-й полосы слева | 1.2 | 21,5 | | Краска | 2,15 | | 2,15 | К нанесению |
| 38 | 0+741 | 0+791 | Ось | 1.6 | 50 | | Краска | 3,75 | | 3,75 | К нанесению |
| 39 | 0+741 | 0+747 | Край 1-й полосы слева | 1.7 | 6 | | Краска | 0,30 | | 0,3 | К нанесению |
| 40 | 0+747 | 0+761 | Край 1-й полосы слева | 1.2 | 14,1 | | Краска | 1,41 | | 1,41 | К нанесению |
| 41 | 0+761 | 0+767 | Край 1-й полосы слева | 1.7 | 6 | | Краска | 0,30 | | 0,3 | К нанесению |
| 42 | 0+767 | 0+772 | Левая кромка | 1.55.1 | 7,9 | | Краска | 0,79 | | 0,79 | К нанесению |
| 43 | 0+770 | 0+775 | Левая кромка | 1.55.1 | 7,8 | | Краска | 0,78 | | 0,78 | К нанесению |
| 44 | 0+774 | 0+779 | Левая кромка | 1.55.1 | 7,5 | | Краска | 0,75 | | 0,75 | К нанесению |
| 45 | 0+777 | 0+783 | Левая кромка | 1.55.1 | 8,3 | | Краска | 0,83 | | 0,83 | К нанесению |
| 46 | 0+781 | 0+786 | Левая кромка | 1.55.1 | 7,6 | | Краска | 0,76 | | 0,76 | К нанесению |
| 47 | 0+784 | 0+790 | Левая кромка | 1.55.1 | 8,1 | | Краска | 0,81 | | 0,81 | К нанесению |
| 48 | 0+788 | 0+793 | Левая кромка | 1.55.1 | 7,7 | | Краска | 0,77 | | 0,77 | К нанесению |
| 49 | 0+791 | 0+811 | Ось | 1.1 | 20 | | Краска | 2,00 | | 2 | К нанесению |
| 50 | 0+791 | 0+796 | Левая кромка | 1.55.1 | 7,7 | | Краска | 0,77 | | 0,77 | К нанесению |
| 51 | 0+795 | 0+800 | Левая кромка | 1.55.1 | 7,5 | | Краска | 0,75 | | 0,75 | К нанесению |
| 52 | 0+798 | 0+804 | Левая кромка | 1.55.1 | 8,1 | | Краска | 0,81 | | 0,81 | К нанесению |
| Итого к нанесению | | | | | | | Все | 79,12 | 28,52 | 107,64 | |

Адресная ведомость горизонтальной дорожной разметки
ул. Комсомольская (км 0+000 - км 1+568) протяж. 1,568 км г. Тогучин

| №п/п | Начало, км+м | Конец, км+м | Расположение | Номер | Длина, м | Количество | Материал | Площадь, м ² | | | Состояние |
|------|--------------|-------------|------------------------|--------|----------|------------|----------|-------------------------|-------|-------|-------------|
| | | | | | | | | Бел. | Жёл. | Всего | |
| 1 | 0+001 | 0+178 | Край 1-й полосы справа | 1.7 | 178,2 | | Краска | 8,91 | | 8,91 | К нанесению |
| 2 | 0+001 | 0+021 | Ось | 1.1 | 20 | | Краска | 2,00 | | 2 | К нанесению |
| 3 | 0+021 | 0+071 | Ось | 1.6 | 50 | | Краска | 3,75 | | 3,75 | К нанесению |
| 4 | 0+035 | 0+127 | Край 1-й полосы слева | 1.7 | 92,1 | | Краска | 4,60 | | 4,6 | К нанесению |
| 5 | 0+071 | 0+127 | Ось | 1.5 | 56 | | Краска | 1,40 | | 1,4 | К нанесению |
| 6 | 0+127 | 0+177 | Ось | 1.6 | 50 | | Краска | 3,75 | | 3,75 | К нанесению |
| 7 | 0+128 | 0+199 | Край 1-й полосы слева | 1.4 | 70,9 | | Краска | | 7,09 | 7,09 | К нанесению |
| 8 | 0+177 | 0+197 | Ось | 1.1 | 20 | | Краска | 2,00 | | 2 | К нанесению |
| 9 | 0+197 | 0+197 | Ось | 1.12 | 3,7 | | Краска | 1,50 | | 1,5 | К нанесению |
| 10 | 0+201 | 0+201 | Край 1-й полосы слева | 1.14.1 | 7,5 | | Краска | 12,80 | | 12,8 | Нанесено |
| 11 | 0+223 | 0+223 | Край 1-й полосы слева | 1.14.1 | 7,5 | | Краска | 12,80 | | 12,8 | Нанесено |
| 12 | 0+227 | 0+227 | Край 1-й полосы слева | 1.12 | 3,8 | | Краска | 1,50 | | 1,5 | К нанесению |
| 13 | 0+227 | 0+247 | Ось | 1.1 | 20 | | Краска | 2,00 | | 2 | К нанесению |
| 14 | 0+247 | 0+297 | Ось | 1.6 | 50 | | Краска | 3,75 | | 3,75 | К нанесению |
| 15 | 0+250 | 0+263 | Край 1-й полосы слева | 1.4 | 13 | | Краска | | 1,30 | 1,3 | К нанесению |
| 16 | 0+297 | 0+456 | Ось | 1.5 | 159 | | Краска | 3,97 | | 3,97 | К нанесению |
| 17 | 0+323 | 0+523 | Край 1-й полосы справа | 1.4 | 199,9 | | Краска | | 19,99 | 19,99 | К нанесению |
| 18 | 0+455 | 0+505 | Ось | 1.6 | 50 | | Краска | 3,75 | | 3,75 | К нанесению |
| 19 | 0+505 | 0+525 | Ось | 1.1 | 20 | | Краска | 2,00 | | 2 | К нанесению |
| 20 | 0+528 | 0+528 | Край 1-й полосы слева | 1.14.1 | 7,5 | | Краска | 12,80 | 11,20 | 24 | Нанесено |
| 21 | 0+531 | 0+554 | Край 1-й полосы справа | 1.4 | 23 | | Краска | | 2,30 | 2,3 | К нанесению |
| 22 | 0+531 | 0+551 | Ось | 1.1 | 20 | | Краска | 2,00 | | 2 | К нанесению |
| 23 | 0+551 | 0+571 | Ось | 1.7 | 20 | | Краска | 1,00 | | 1 | К нанесению |
| 24 | 0+572 | 0+592 | Ось | 1.1 | 20 | | Краска | 2,00 | | 2 | К нанесению |
| 25 | 0+592 | 0+642 | Ось | 1.6 | 50 | | Краска | 3,75 | | 3,75 | К нанесению |
| 26 | 0+642 | 0+689 | Ось | 1.5 | 47 | | Краска | 1,17 | | 1,17 | К нанесению |
| 27 | 0+689 | 0+739 | Ось | 1.6 | 50 | | Краска | 3,75 | | 3,75 | К нанесению |
| 28 | 0+739 | 0+759 | Ось | 1.1 | 20 | | Краска | 2,00 | | 2 | К нанесению |
| 29 | 0+759 | 0+775 | Ось | 1.7 | 16 | | Краска | 0,80 | | 0,8 | К нанесению |
| 30 | 0+775 | 0+821 | Ось | 1.1 | 46 | | Краска | 4,60 | | 4,6 | К нанесению |
| 31 | 0+821 | 0+837 | Ось | 1.7 | 16 | | Краска | 0,80 | | 0,8 | К нанесению |
| 32 | 0+837 | 0+846 | Ось | 1.1 | 9 | | Краска | 0,90 | | 0,9 | К нанесению |
| 33 | 0+846 | 0+859 | Ось | 1.7 | 13 | | Краска | 0,65 | | 0,65 | К нанесению |
| 34 | 0+859 | 0+881 | Ось | 1.1 | 22 | | Краска | 2,20 | | 2,2 | К нанесению |
| 35 | 0+884 | 0+884 | Край 1-й полосы слева | 1.14.1 | 7,5 | | Краска | 12,80 | 11,20 | 24 | Нанесено |
| 36 | 0+887 | 0+907 | Ось | 1.1 | 20 | | Краска | 2,00 | | 2 | К нанесению |
| 37 | 0+907 | 0+957 | Ось | 1.6 | 50 | | Краска | 3,75 | | 3,75 | К нанесению |
| 38 | 0+957 | 1+119 | Ось | 1.5 | 162 | | Краска | 4,05 | | 4,05 | К нанесению |
| 39 | 1+119 | 1+169 | Ось | 1.6 | 50 | | Краска | 3,75 | | 3,75 | К нанесению |
| 40 | 1+169 | 1+180 | Ось | 1.11 | 11 | | Краска | 1,92 | | 1,92 | К нанесению |

| | | | | | | | | | | | |
|--------------------------|-------|-------|------------------------|--------|------|--|------------|---------------|--------------|---------------|-------------|
| 41 | 1+180 | 1+196 | Ось | 1.1 | 16 | | Краска | 1,60 | | 1,6 | К нанесению |
| 42 | 1+196 | 1+208 | Ось | 1.7 | 12 | | Краска | 0,60 | | 0,6 | К нанесению |
| 43 | 1+208 | 1+270 | Ось | 1.1 | 62 | | Краска | 6,20 | | 6,2 | К нанесению |
| 44 | 1+273 | 1+273 | Край 1-й полосы слева | 1.14.1 | 6,9 | | Краска | 11,20 | 11,20 | 22,4 | Нанесено |
| 45 | 1+276 | 1+279 | Ось | 1.1 | 3 | | Краска | 0,30 | | 0,3 | К нанесению |
| 46 | 1+279 | 1+286 | Ось | 1.7 | 7 | | Краска | 0,35 | | 0,35 | К нанесению |
| 47 | 1+286 | 1+293 | Ось | 1.1 | 7 | | Краска | 0,70 | | 0,7 | К нанесению |
| 48 | 1+293 | 1+320 | Ось | 1.7 | 27 | | Краска | 1,35 | | 1,35 | К нанесению |
| 49 | 1+320 | 1+367 | Ось | 1.1 | 47 | | Краска | 4,70 | | 4,7 | К нанесению |
| 50 | 1+367 | 1+417 | Ось | 1.6 | 50 | | Краска | 3,75 | | 3,75 | К нанесению |
| 51 | 1+421 | 1+435 | Ось | 1.5 | 14 | | Краска | 0,35 | | 0,35 | К нанесению |
| 52 | 1+435 | 1+485 | Ось | 1.6 | 50 | | Краска | 3,75 | | 3,75 | К нанесению |
| 53 | 1+485 | 1+525 | Ось | 1.1 | 40,3 | | Краска | 4,03 | | 4,03 | К нанесению |
| 54 | 1+525 | 1+533 | Край 1-й полосы справа | 1.16.2 | 8 | | Краска | 2,52 | | 2,52 | К нанесению |
| Итого к нанесению | | | | | | | Все | 116,17 | 30,68 | 146,85 | |

Адресная ведомость горизонтальной дорожной разметки

ул. Центральная

| №п/п | Начало, км+м | Конец, км+м | Расположение | Номер | Длина, м | Количество | Материал | Площадь, м ² | Состояние |
|--------------------------|--------------|-------------|-----------------------|--------|----------|------------|------------|-------------------------|-------------|
| 1 | 0+000 | 0+013 | Ось | 1.6 | 13 | | Краска | 0,97 | К нанесению |
| 2 | 0+013 | 0+069 | Ось | 1.1 | 56 | | Краска | 5,6 | К нанесению |
| 3 | 0+047 | 0+054 | Край 1-й полосы слева | 1.16.2 | 7 | | Краска | 3,34 | К нанесению |
| 4 | 0+069 | 0+077 | Ось | 1.11 | 8 | | Краска | 1,4 | К нанесению |
| 5 | 0+077 | 0+094 | Ось | 1.11 | 17 | | Краска | 2,98 | К нанесению |
| 6 | 0+094 | 0+114 | Ось | 1.1 | 20 | | Краска | 2 | К нанесению |
| 7 | 0+114 | 0+141 | Ось | 1.6 | 27 | | Краска | 2,02 | К нанесению |
| Итого к нанесению | | | | | | | Все | 18,31 | |

Адресная ведомость горизонтальной дорожной разметки

ул. Береговая (участок 2) (км 0+000 - км 2+058) протяж. 2,058 км г. Тогучин

| №п/п | Начало, км+м | Конец, км+м | Расположение | Номер | Длина, м | Количество | Материал | Площадь, м ² | Состояние |
|------|--------------|-------------|--------------------------|--------|----------|------------|----------|-------------------------|-------------|
| 1 | 0+024 | 0+039 | Ось | 1.7 | 15 | | Краска | 0,75 | К нанесению |
| 2 | 0+026 | 0+031 | Край 1-й полосы слева | 1.13 | 5 | | Краска | 0,75 | К нанесению |
| 3 | 0+036 | 0+039 | Правая кромка примыкания | 1.16.1 | 3 | | Краска | 2,58 | К нанесению |
| 4 | 0+041 | 0+088 | Ось | 1.1 | 47 | | Краска | 4,7 | К нанесению |
| 5 | 0+041 | 0+041 | Край 1-й полосы слева | 1.13 | 3,8 | | Краска | 0,6 | К нанесению |
| 6 | 0+085 | 0+130 | Край 1-й полосы слева | 1.2 | 42,7 | | Краска | 4,27 | К нанесению |
| 7 | 0+088 | 0+102 | Ось | 1.7 | 14 | | Краска | 0,7 | К нанесению |
| 8 | 0+101 | 0+123 | Ось | 1.1 | 22 | | Краска | 2,2 | К нанесению |
| 9 | 0+123 | 0+140 | Ось | 1.7 | 17 | | Краска | 0,85 | К нанесению |
| 10 | 0+140 | 0+895 | Ось | 1.1 | 754,9 | | Краска | 75,49 | К нанесению |

| | | | | | | | | | |
|--------------------------|-------|-------|------------------------|--------|-----|--|------------|---------------|-------------|
| 11 | 0+895 | 0+959 | Ось | 1.7 | 64 | | Краска | 3,2 | К нанесению |
| 12 | 0+959 | 0+991 | Ось | 1.1 | 32 | | Краска | 3,2 | К нанесению |
| 13 | 0+994 | 0+994 | Край 1-й полосы слева | 1.14.1 | 7,5 | | Краска | 12,8 | К нанесению |
| 14 | 0+997 | 1+017 | Ось | 1.1 | 20 | | Краска | 2 | К нанесению |
| 15 | 1+017 | 1+076 | Ось | 1.7 | 59 | | Краска | 2,95 | К нанесению |
| 16 | 1+033 | 1+075 | Край 1-й полосы справа | 1.7 | 42 | | Краска | 2,1 | К нанесению |
| 17 | 1+075 | 1+095 | Ось | 1.1 | 20 | | Краска | 2 | К нанесению |
| 18 | 1+095 | 1+145 | Ось | 1.6 | 50 | | Краска | 3,75 | К нанесению |
| 19 | 1+145 | 1+311 | Ось | 1.5 | 166 | | Краска | 4,15 | К нанесению |
| 20 | 1+311 | 1+361 | Ось | 1.6 | 50 | | Краска | 3,75 | К нанесению |
| 21 | 1+362 | 1+382 | Ось | 1.1 | 20 | | Краска | 2 | К нанесению |
| 22 | 1+591 | 1+693 | Ось | 1.1 | 102 | | Краска | 10,2 | К нанесению |
| 23 | 1+693 | 1+728 | Ось | 1.11 | 35 | | Краска | 6,12 | К нанесению |
| 24 | 1+728 | 1+728 | Край 1-й полосы справа | 1.12 | 3,8 | | Краска | 1,5 | К нанесению |
| 25 | 1+775 | 1+775 | Край 1-й полосы слева | 1.12 | 3,7 | | Краска | 1,5 | К нанесению |
| 26 | 1+775 | 1+807 | Ось | 1.11 | 32 | | Краска | 5,6 | К нанесению |
| 27 | 1+807 | 1+907 | Ось | 1.1 | 100 | | Краска | 10 | К нанесению |
| 28 | 1+907 | 1+960 | Ось | 1.11 | 53 | | Краска | 9,28 | К нанесению |
| 29 | 1+959 | 1+959 | Край 1-й полосы справа | 1.12 | 3,8 | | Краска | 1,5 | К нанесению |
| 30 | 1+998 | 2+037 | Ось | 1.11 | 39 | | Краска | 6,83 | К нанесению |
| 31 | 1+998 | 1+998 | Край 1-й полосы слева | 1.12 | 3,7 | | Краска | 1,5 | К нанесению |
| Итого к нанесению | | | | | | | Все | 188,82 | |

Адресная ведомость горизонтальной дорожной разметки

ул. Заводская (участок 1) (км 0+000 - км 2+219) протяж. 2,219 км г. Тогучин

| №п/п | Начало, км+м | Конец, км+м | Расположение | Номер | Длина, м | Количество | Материал | Площадь, м ² | Состояние |
|------|--------------|-------------|--------------------------|--------|----------|------------|----------|-------------------------|-------------|
| 1 | 0+248 | 0+279 | Ось | 1.7 | 31 | | Краска | 1,55 | К нанесению |
| 2 | 0+278 | 0+296 | Ось | 1.1 | 18 | | Краска | 1,8 | К нанесению |
| 3 | 0+296 | 0+305 | Ось | 1.7 | 9 | | Краска | 0,45 | К нанесению |
| 4 | 0+304 | 0+342 | Ось | 1.1 | 38 | | Краска | 3,8 | К нанесению |
| 5 | 0+342 | 0+370 | Ось | 1.7 | 28 | | Краска | 1,4 | К нанесению |
| 6 | 0+369 | 0+389 | Ось | 1.1 | 20 | | Краска | 2 | К нанесению |
| 7 | 0+389 | 0+452 | Ось | 1.1 | 63 | | Краска | 6,3 | К нанесению |
| 8 | 0+406 | 0+417 | Правая кромка примыкания | 1.16.1 | 10,7 | | Краска | 5,01 | К нанесению |
| 9 | 0+452 | 0+462 | Ось | 1.7 | 10 | | Краска | 0,5 | К нанесению |
| 10 | 0+461 | 0+481 | Ось | 1.1 | 20 | | Краска | 2 | К нанесению |
| 11 | 0+481 | 0+531 | Ось | 1.6 | 50 | | Краска | 3,75 | К нанесению |
| 12 | 0+531 | 0+641 | Ось | 1.5 | 110 | | Краска | 2,75 | К нанесению |
| 13 | 0+641 | 0+691 | Ось | 1.6 | 50 | | Краска | 3,75 | К нанесению |
| 14 | 0+691 | 0+711 | Ось | 1.1 | 20 | | Краска | 2 | К нанесению |
| 15 | 0+712 | 0+712 | Край 1-й полосы слева | 1.25 | 7,5 | | Краска | 2,88 | К нанесению |
| 16 | 0+716 | 0+716 | Край 1-й полосы слева | 1.25 | 7,5 | | Краска | 2,88 | К нанесению |
| 17 | 0+717 | 0+724 | Ось | 1.1 | 7 | | Краска | 0,7 | К нанесению |

| | | | | | | | | | |
|--------------------------|-------|-------|-----------------------|--------|------|--|------------|---------------|-------------|
| 18 | 0+727 | 0+727 | Край 1-й полосы слева | 1.14.1 | 7,5 | | Краска | 12,8 | К нанесению |
| 19 | 0+730 | 0+738 | Ось | 1.1 | 8 | | Краска | 0,8 | К нанесению |
| 20 | 0+739 | 0+739 | Край 1-й полосы слева | 1.25 | 7,5 | | Краска | 2,88 | К нанесению |
| 21 | 0+743 | 0+743 | Край 1-й полосы слева | 1.25 | 7,5 | | Краска | 2,88 | К нанесению |
| 22 | 0+744 | 0+757 | Ось | 1.1 | 13 | | Краска | 1,3 | К нанесению |
| 23 | 0+757 | 0+767 | Ось | 1.7 | 10 | | Краска | 0,5 | К нанесению |
| 24 | 0+767 | 0+787 | Ось | 1.1 | 20 | | Краска | 2 | К нанесению |
| 25 | 0+787 | 0+837 | Ось | 1.6 | 50 | | Краска | 3,75 | К нанесению |
| 26 | 0+837 | 1+001 | Ось | 1.5 | 164 | | Краска | 4,1 | К нанесению |
| 27 | 1+001 | 1+051 | Ось | 1.6 | 50 | | Краска | 3,75 | К нанесению |
| 28 | 1+051 | 1+070 | Ось | 1.7 | 19 | | Краска | 0,95 | К нанесению |
| 29 | 1+070 | 1+090 | Ось | 1.1 | 20 | | Краска | 2 | К нанесению |
| 30 | 1+090 | 1+140 | Ось | 1.6 | 50 | | Краска | 3,75 | К нанесению |
| 31 | 1+140 | 1+276 | Ось | 1.5 | 136 | | Краска | 3,4 | К нанесению |
| 32 | 1+275 | 1+326 | Ось | 1.6 | 51 | | Краска | 3,83 | К нанесению |
| 33 | 1+326 | 1+346 | Ось | 1.1 | 20 | | Краска | 2 | К нанесению |
| 34 | 1+346 | 1+346 | Ось | 1.13 | 3,7 | | Краска | 0,6 | К нанесению |
| 35 | 1+347 | 1+419 | Ось | 1.7 | 71,9 | | Краска | 3,6 | К нанесению |
| 36 | 1+420 | 1+440 | Ось | 1.1 | 20 | | Краска | 2 | К нанесению |
| 37 | 1+440 | 1+469 | Ось | 1.7 | 29 | | Краска | 1,45 | К нанесению |
| 38 | 1+442 | 1+458 | Край 1-й полосы слева | 1.11 | 16 | | Краска | 2,8 | К нанесению |
| 39 | 1+451 | 1+464 | Левая кромка | 1.17.1 | 13 | | Краска | 2,01 | К нанесению |
| 40 | 1+458 | 1+474 | Край 1-й полосы слева | 1.11 | 16 | | Краска | 2,8 | К нанесению |
| 41 | 1+475 | 1+475 | Край 1-й полосы слева | 1.14.1 | 7,5 | | Краска | 12,8 | К нанесению |
| 42 | 1+478 | 1+505 | Ось | 1.7 | 27 | | Краска | 1,35 | К нанесению |
| 43 | 1+505 | 1+525 | Ось | 1.1 | 20 | | Краска | 2 | К нанесению |
| 44 | 1+525 | 1+575 | Ось | 1.6 | 50 | | Краска | 3,75 | К нанесению |
| 45 | 1+574 | 1+641 | Ось | 1.5 | 67 | | Краска | 1,68 | К нанесению |
| 46 | 1+641 | 1+691 | Ось | 1.6 | 50 | | Краска | 3,75 | К нанесению |
| 47 | 1+691 | 1+711 | Ось | 1.1 | 20 | | Краска | 2 | К нанесению |
| 48 | 1+712 | 1+732 | Ось | 1.7 | 20 | | Краска | 1 | К нанесению |
| 49 | 1+732 | 1+744 | Ось | 1.1 | 12 | | Краска | 1,2 | К нанесению |
| 50 | 1+745 | 1+765 | Ось | 1.7 | 20 | | Краска | 1 | К нанесению |
| 51 | 1+765 | 1+814 | Ось | 1.1 | 49 | | Краска | 4,9 | К нанесению |
| 52 | 1+814 | 1+833 | Ось | 1.7 | 19 | | Краска | 0,95 | К нанесению |
| 53 | 1+833 | 1+921 | Ось | 1.1 | 88 | | Краска | 8,8 | К нанесению |
| 54 | 1+921 | 1+942 | Ось | 1.7 | 21 | | Краска | 1,05 | К нанесению |
| 55 | 1+942 | 1+972 | Ось | 1.1 | 30 | | Краска | 3 | К нанесению |
| 56 | 1+972 | 1+989 | Ось | 1.7 | 17 | | Краска | 0,85 | К нанесению |
| 57 | 1+989 | 2+073 | Ось | 1.1 | 84 | | Краска | 8,4 | К нанесению |
| 58 | 2+073 | 2+093 | Ось | 1.7 | 20 | | Краска | 1 | К нанесению |
| 59 | 2+092 | 2+112 | Ось | 1.1 | 20 | | Краска | 2 | К нанесению |
| 60 | 2+113 | 2+163 | Ось | 1.6 | 50 | | Краска | 3,75 | К нанесению |
| 61 | 2+163 | 2+218 | Ось | 1.5 | 55 | | Краска | 1,38 | К нанесению |
| Итого к нанесению | | | | | | | Все | 176,08 | |

**Адресная ведомость горизонтальной дорожной разметки
ул. Островского (км 0+000 - км 1+932) протяж. 1,932 км г. Тогучин**

| №п/п | Начало, км+м | Конец, км+м | Расположение | Номер | Длина, м | Количество | Материал | Площадь, м ² | | | Состояние |
|------|--------------|-------------|------------------------|--------|----------|------------|----------|-------------------------|------|-------|-------------|
| | | | | | | | | Бел. | Жёл. | Всего | |
| 1 | 0+001 | 0+553 | Ось | 1.1 | 552 | | Краска | 55,20 | | 55,2 | К нанесению |
| 2 | 0+418 | 0+456 | Край 1-й полосы слева | 1.7 | 38 | | Краска | 1,90 | | 1,9 | К нанесению |
| 3 | 0+446 | 0+474 | Край 1-й полосы справа | 1.7 | 28 | | Краска | 1,40 | | 1,4 | К нанесению |
| 4 | 0+492 | 0+510 | Край 1-й полосы справа | 1.7 | 18 | | Краска | 0,90 | | 0,9 | К нанесению |
| 5 | 0+492 | 0+516 | Край 1-й полосы слева | 1.7 | 24 | | Краска | 1,20 | | 1,2 | К нанесению |
| 6 | 0+523 | 0+554 | Край 1-й полосы справа | 1.7 | 31 | | Краска | 1,55 | | 1,55 | К нанесению |
| 7 | 0+557 | 0+557 | Край 1-й полосы слева | 1.14.1 | 7,5 | | Краска | 12,80 | | 12,8 | Нанесено |
| 8 | 0+560 | 0+586 | Ось | 1.1 | 26 | | Краска | 2,60 | | 2,6 | К нанесению |
| 9 | 0+586 | 0+605 | Ось | 1.7 | 19 | | Краска | 0,95 | | 0,95 | К нанесению |
| 10 | 0+587 | 0+605 | Край 1-й полосы справа | 1.7 | 18 | | Краска | 0,90 | | 0,9 | К нанесению |
| 11 | 0+608 | 0+608 | Край 2-й полосы справа | 1.14.1 | 11,4 | | Краска | 19,20 | | 19,2 | Нанесено |
| 12 | 0+610 | 0+695 | Ось | 1.1 | 85 | | Краска | 8,50 | | 8,5 | К нанесению |
| 13 | 0+610 | 0+630 | Край 1-й полосы справа | 1.1 | 20 | | Краска | 2,00 | | 2 | К нанесению |
| 14 | 0+629 | 0+681 | Край 1-й полосы слева | 1.7 | 52 | | Краска | 2,60 | | 2,6 | К нанесению |
| 15 | 0+630 | 0+675 | Край 1-й полосы справа | 1.6 | 45 | | Краска | 3,37 | | 3,37 | К нанесению |
| 16 | 0+675 | 0+695 | Край 1-й полосы справа | 1.1 | 20 | | Краска | 2,00 | | 2 | К нанесению |
| 17 | 0+695 | 0+695 | Край 2-й полосы справа | 1.12 | 8 | | Краска | 3,22 | | 3,22 | К нанесению |
| 18 | 0+702 | 0+702 | Край 1-й полосы слева | 1.14.1 | 11,6 | | Краска | 19,20 | | 19,2 | Нанесено |
| 19 | 0+724 | 0+724 | Край 2-й полосы справа | 1.14.1 | 11,1 | | Краска | 17,60 | | 17,6 | Нанесено |
| 20 | 0+728 | 0+738 | Край 2-й полосы справа | 1.16.2 | 10 | | Краска | 3,57 | | 3,57 | К нанесению |
| 21 | 0+731 | 0+731 | Край 1-й полосы слева | 1.12 | 3,8 | | Краска | 1,50 | | 1,5 | К нанесению |
| 22 | 0+731 | 0+751 | Ось | 1.1 | 20 | | Краска | 2,00 | | 2 | К нанесению |
| 23 | 0+738 | 0+886 | Край 1-й полосы справа | 1.7 | 147,1 | | Краска | 7,35 | | 7,35 | К нанесению |
| 24 | 0+738 | 0+893 | Край 1-й полосы слева | 1.7 | 156 | | Краска | 7,80 | | 7,8 | К нанесению |
| 25 | 0+751 | 0+801 | Ось | 1.6 | 50 | | Краска | 3,75 | | 3,75 | К нанесению |
| 26 | 0+801 | 0+821 | Ось | 1.5 | 20 | | Краска | 0,50 | | 0,5 | К нанесению |
| 27 | 0+821 | 0+871 | Ось | 1.6 | 50 | | Краска | 3,75 | | 3,75 | К нанесению |
| 28 | 0+871 | 0+891 | Ось | 1.1 | 20 | | Краска | 2,00 | | 2 | К нанесению |
| 29 | 0+891 | 0+891 | Ось | 1.12 | 3,7 | | Краска | 1,50 | | 1,5 | К нанесению |
| 30 | 0+897 | 0+897 | Край 1-й полосы слева | 1.14.1 | 7,5 | | Краска | 12,80 | | 12,8 | Нанесено |
| 31 | 0+924 | 0+924 | Край 1-й полосы слева | 1.14.1 | 7,5 | | Краска | 12,80 | | 12,8 | Нанесено |
| 32 | 0+930 | 0+950 | Ось | 1.1 | 20 | | Краска | 2,00 | | 2 | К нанесению |
| 33 | 0+930 | 0+930 | Край 1-й полосы слева | 1.12 | 3,7 | | Краска | 1,50 | | 1,5 | К нанесению |
| 34 | 0+950 | 1+000 | Ось | 1.6 | 50 | | Краска | 3,75 | | 3,75 | К нанесению |
| 35 | 1+000 | 1+078 | Ось | 1.5 | 78 | | Краска | 1,95 | | 1,95 | К нанесению |

| | | | | | | | | | | | |
|--------------------------|-------|-------|-----------------------|--------|-------|--|------------|---------------|-------------|---------------|-------------|
| 36 | 1+078 | 1+128 | Ось | 1.6 | 50 | | Краска | 3,75 | | 3,75 | К нанесению |
| 37 | 1+128 | 1+148 | Ось | 1.1 | 20 | | Краска | 2,00 | | 2 | К нанесению |
| 38 | 1+148 | 1+156 | Ось | 1.7 | 8 | | Краска | 0,40 | | 0,4 | К нанесению |
| 39 | 1+156 | 1+159 | Ось | 1.1 | 3 | | Краска | 0,30 | | 0,3 | К нанесению |
| 40 | 1+161 | 1+161 | Край 1-й полосы слева | 1.14.1 | 7,5 | | Краска | 12,80 | 11,20 | 24 | Нанесено |
| 41 | 1+163 | 1+194 | Ось | 1.1 | 31 | | Краска | 3,10 | | 3,1 | К нанесению |
| 42 | 1+194 | 1+244 | Ось | 1.6 | 50 | | Краска | 3,75 | | 3,75 | К нанесению |
| 43 | 1+244 | 1+857 | Ось | 1.5 | 612,9 | | Краска | 15,32 | | 15,32 | К нанесению |
| 44 | 1+857 | 1+907 | Ось | 1.6 | 50 | | Краска | 3,75 | | 3,75 | К нанесению |
| 45 | 1+907 | 1+932 | Ось | 1.1 | 25 | | Краска | 2,50 | | 2,5 | К нанесению |
| Итого к нанесению | | | | | | | Все | 166,08 | 0,00 | 166,08 | |

Адресная ведомость горизонтальной дорожной разметки

ул. Ленина (км 0+000 - км 1+105) протяж. 1,105 км г. Тогучин

| №п/п | Начало, км+м | Конец, км+м | Расположение | Номер | Длина, м | Количество | Материал | Площадь, м ² | Состояние |
|--------------------------|--------------|-------------|----------------------------|--------|----------|------------|------------|-------------------------|-------------|
| 1 | -0+002 | 0+020 | Ось | 1.1 | 21,9 | | Краска | 2,19 | К нанесению |
| 2 | 0+001 | 0+068 | Край 1-й полосы справа | 1.7 | 67 | | Краска | 3,35 | К нанесению |
| 3 | 0+007 | 0+027 | Ось | 1.1 | 20 | | Краска | 2 | К нанесению |
| 4 | 0+020 | 0+116 | Ось | 1.7 | 96 | | Краска | 4,8 | К нанесению |
| 5 | 0+106 | 0+116 | Край 1-й полосы слева | 1.7 | 10,5 | | Краска | 0,52 | К нанесению |
| 6 | 0+227 | 0+227 | Край 1-й полосы справа | 1.14.1 | 7,5 | | Краска | 12,8 | К нанесению |
| 7 | 0+235 | 0+252 | Левая кромка | 1.7 | 16,5 | | Краска | 0,83 | К нанесению |
| 8 | 0+249 | 0+263 | Правая кромка | 1.7 | 18 | | Краска | 0,9 | К нанесению |
| 9 | 0+430 | 0+442 | Край 1-й полосы слева | 1.7 | 12 | | Краска | 0,6 | К нанесению |
| 10 | 0+450 | 0+450 | Край 1-й полосы справа | 1.14.1 | 7,5 | | Краска | 12,8 | К нанесению |
| 11 | 0+455 | 0+472 | Правый край проезжей части | 1.7 | 16,2 | | Краска | 0,81 | К нанесению |
| 12 | 0+465 | 0+479 | Край 1-й полосы слева | 1.7 | 14,5 | | Краска | 0,72 | К нанесению |
| 13 | 0+652 | 0+652 | Край 1-й полосы справа | 1.14.1 | 7,5 | | Краска | 12,8 | К нанесению |
| 14 | 0+658 | 0+673 | Край 1-й полосы справа | 1.7 | 15,3 | | Краска | 0,77 | К нанесению |
| 15 | 1+017 | 1+031 | Край 1-й полосы справа | 1.7 | 14 | | Краска | 0,7 | К нанесению |
| 16 | 1+038 | 1+043 | Левый край проезжей части | 1.7 | 5,4 | | Краска | 0,27 | К нанесению |
| 17 | 1+043 | 1+046 | Край 1-й полосы слева | 1.2 | 3 | | Краска | 0,3 | К нанесению |
| 18 | 1+046 | 1+051 | Левый край проезжей части | 1.7 | 6,3 | | Краска | 0,32 | К нанесению |
| 19 | 1+079 | 1+092 | Правый край проезжей части | 1.7 | 11,8 | | Краска | 0,59 | К нанесению |
| 20 | 1+081 | 1+093 | Край 1-й полосы слева | 1.7 | 12 | | Краска | 0,6 | К нанесению |
| Итого к нанесению | | | | | | | Все | 58,67 | |

Адресная ведомость горизонтальной дорожной разметки

ул. Плановая (участок 2) (км 0+000 - км 0+173) протяж. 0,173 км г. Тогучин

| №п/п | Начало, км+м | Конец, км+м | Расположение | Номер | Длина, м | Количество | Материал | Площадь, м ² | | | Состояние |
|--------------------------|--------------|-------------|------------------------|--------|----------|------------|------------|-------------------------|-------------|--------------|-------------|
| | | | | | | | | Бел. | Жёл. | Всего | |
| 1 | 0+001 | 0+117 | Ось | 1.1 | 116 | | Краска | 11,60 | | 11,6 | К нанесению |
| 2 | 0+120 | 0+120 | Край 1-й полосы справа | 1.14.1 | 7,5 | | Краска | 12,80 | 11,20 | 24 | Нанесено |
| 3 | 0+123 | 0+173 | Ось | 1.1 | 50 | | Краска | 5,00 | | 5 | К нанесению |
| 4 | 0+149 | 0+171 | Ось | 1.2 | 22 | | Краска | 2,20 | | 2,2 | К нанесению |
| Итого к нанесению | | | | | | | Все | 18,80 | 0,00 | 18,80 | |

Адресная ведомость горизонтальной дорожной разметки

ул. Лапина (участок 1) (км 0+000 - км 1+256) протяж. 1,256 км г. Тогучин

| №п/п | Начало, км+м | Конец, км+м | Расположение | Номер | Длина, м | Количество | Материал | Площадь, м ² | Состояние |
|--------------------------|--------------|-------------|-----------------------|--------|----------|------------|------------|-------------------------|-------------|
| 1 | 0+000 | 0+881 | Ось | 1.5 | 881 | | Краска | 22,02 | К нанесению |
| 2 | 0+881 | 0+931 | Ось | 1.6 | 50 | | Краска | 3,75 | К нанесению |
| 3 | 0+931 | 0+951 | Ось | 1.1 | 20 | | Краска | 2 | К нанесению |
| 4 | 0+951 | 0+951 | Ось | 1.12 | 3,8 | | Краска | 1,5 | К нанесению |
| 5 | 0+956 | 0+956 | | 1.14.1 | 7,3 | | Краска | 12,8 | Нанесено |
| 6 | 0+977 | 0+977 | Край 1-й полосы слева | 1.14.1 | 7,5 | | Краска | 12,8 | Нанесено |
| 7 | 0+982 | 1+002 | Ось | 1.1 | 20 | | Краска | 2 | К нанесению |
| 8 | 0+982 | 0+982 | Ось | 1.12 | 3,8 | | Краска | 1,5 | К нанесению |
| 9 | 1+002 | 1+052 | Ось | 1.6 | 50 | | Краска | 3,75 | К нанесению |
| 10 | 1+052 | 1+186 | Ось | 1.5 | 134 | | Краска | 3,35 | К нанесению |
| 11 | 1+186 | 1+236 | Ось | 1.6 | 50 | | Краска | 3,75 | К нанесению |
| 12 | 1+236 | 1+256 | Ось | 1.1 | 20 | | Краска | 2 | К нанесению |
| Итого к нанесению | | | | | | | Все | 45,62 | |

Адресная ведомость горизонтальной дорожной разметки

ул. Лесная (участок 1) (км 0+000 - км 1+144) протяж. 1,144 км г. Тогучин

| №п/п | Начало, км+м | Конец, км+м | Расположение | Номер | Длина, м | Количество | Материал | Площадь, м ² | | | Состояние |
|--------------------------|--------------|-------------|-------------------------|--------|----------|------------|------------|-------------------------|-------------|-------------|-----------|
| | | | | | | | | Бел. | Жёл. | Всего | |
| 1 | 0+310 | 0+314 | Левая кромка примыкания | 1.14.1 | 4,1 | | Краска | 6,40 | | 6,4 | Нанесено |
| 2 | 0+358 | 0+359 | | 1.14.1 | 7,3 | | Краска | 12,80 | 11,20 | 24 | Нанесено |
| 3 | 0+377 | 0+377 | | 1.14.1 | 7,5 | | Краска | 12,80 | 11,20 | 24 | Нанесено |
| Итого к нанесению | | | | | | | Все | 0,00 | 0,00 | 0,00 | |

Ведомость дорожного ограждения

ул. Крупской (участок 2) (км 0+000 - км 0,172) протяж. 0,172 км г. Тогучин

| № п/п | Начало участка, км+м | Конец участка, км+м | Протяжённость, м | Тип | Удерживающая способность | Высота, м | Расположение | Объект размещения | Состояние | Дата установки |
|-------|----------------------|---------------------|------------------|--|--------------------------|-----------|----------------|-------------------|-------------|----------------|
| 1 | 0+006 | 0+006 | 0 | Начальный: ЭК-1 | | | Правая обочина | Насыпь | Установлено | |
| | 0+006 | 0+027 | 22,00 | 21ДО/130—0,75×2,00—1,50(0,42): ГОСТ 26804-2012 | У1 (130 кДж) | 0,75 | | | | |
| | 0+027 | 0+027 | 0 | Конечный: ЭК-1 | | | | | | |
| 2 | 0+029 | 0+029 | 0 | Начальный: ЭК-1 | | | Правая обочина | Насыпь | Установлено | |
| | 0+029 | 0+039 | 10,00 | 21ДО/130—0,75×2,00—1,50(0,42): ГОСТ 26804-2012 | У1 (130 кДж) | 0,75 | | | | |
| | 0+039 | 0+039 | 0 | Конечный: ЭК-1 | | | | | | |

Ведомость дорожного ограждения

ул. Пушкина (км 0+000 - км 0+974) протяж. 0,974 км г. Тогучин

| № п/п | Начало участка, км+м | Конец участка, км+м | Протяжённость, м | Тип | Удерживающая способность | Высота, м | Расположение | Объект размещения | Состояние | Дата установки |
|-------|----------------------|---------------------|------------------|--|--------------------------|-----------|----------------|-------------------|-------------|----------------|
| 1 | 0+226 | 0+226 | 0 | Начальный: ЭК-1 | | | Правая обочина | Насыпь | Установлено | |
| | 0+226 | 0+250 | 24,00 | 21ДО/130—0,75×2,00—1,50(0,42): ГОСТ 26804-2012 | У1 (130 кДж) | 0,75 | | | | |
| | 0+250 | 0+250 | 0 | Конечный: ЭК-1 | | | | | | |
| 2 | 0+252 | 0+252 | 0 | Конечный: ЭК-1 | | | Левая обочина | Насыпь | Установлено | |
| | 0+252 | 0+252 | 4,00 | 21ДО/130—0,75×2,00—1,50(0,42): ГОСТ 26804-2012 | У1 (130 кДж) | 0,75 | | | | |
| | 0+252 | 0+252 | 0 | Начальный: ЭК-1 | | | | | | |
| 3 | 0+256 | 0+256 | 0 | Конечный: ЭК-1 | | | Левая обочина | Насыпь | Установлено | |
| | 0+256 | 0+256 | 4,00 | 21ДО/130—0,75×2,00—1,50(0,42): ГОСТ 26804-2012 | У1 (130 кДж) | 0,75 | | | | |
| | 0+256 | 0+256 | 0 | Начальный: ЭК-1 | | | | | | |
| 4 | 0+259 | 0+259 | 0 | Начальный: ЭК-1 | | | Правая обочина | Насыпь | Установлено | |
| | 0+259 | 0+260 | 2,00 | 21ДО/130—0,75×2,00—1,50(0,42): ГОСТ 26804-2012 | У1 (130 кДж) | 0,75 | | | | |
| | 0+260 | 0+260 | 0 | Конечный: ЭК-1 | | | | | | |
| 5 | 0+264 | 0+264 | 0 | Начальный: ЭК-1 | | | Правая обочина | Насыпь | Установлено | |
| | 0+264 | 0+318 | 58,00 | 21ДО/130—0,75×2,00—1,50(0,42): ГОСТ 26804-2012 | У1 (130 кДж) | 0,75 | | | | |
| | 0+318 | 0+318 | 0 | Конечный: ЭК-1 | | | | | | |

Ведомость дорожного ограждения

ул. Ломоносова (км 0+000 - км 2+187) протяж. 2,187 км г. Тогучин

| № п/п | Начало участка, км+м | Конец участка, км+м | Протяжённость, м | Тип | Удерживающая способность | Высота, м | Расположение | Объект размещения | Состояние | Дата установки |
|-------|----------------------|---------------------|------------------|--|--------------------------|-----------|----------------|-------------------|-------------|----------------|
| 1 | -0+003 | -0+003 | 0 | Конечный: ЭК-1 | | | Левая обочина | Насыпь | Установлено | |
| | -0+003 | 0+054 | 56,00 | 21ДО/130—0,75×2,00—1,50(0,42): ГОСТ 26804-2012 | У1 (130 кДж) | 0,75 | | | | |
| | 0+054 | 0+054 | 0 | Начальный: ЭК-1 | | | | | | |
| 2 | 0+086 | 0+086 | 0 | Конечный: ЭК-1 | | | Левая обочина | Насыпь | Установлено | |
| | 0+086 | 0+147 | 62,00 | 21ДО/130—0,75×2,00—1,50(0,42): ГОСТ 26804-2012 | У1 (130 кДж) | 0,75 | | | | |
| | 0+147 | 0+147 | 0 | Начальный: ЭК-1 | | | | | | |
| 3 | 0+127 | 0+127 | 0 | Начальный: ЭК-1 | | | Правая обочина | Насыпь | Установлено | |
| | 0+127 | 0+139 | 12,00 | 21ДО/130—0,75×2,00—1,50(0,42): ГОСТ 26804-2012 | У1 (130 кДж) | 0,75 | | | | |
| | 0+139 | 0+139 | 0 | Конечный: ЭК-1 | | | | | | |

| | | | | | | | | | |
|----|-------|-------|--------|--|--------------|------|----------------|---------------------------|-------------|
| 4 | 0+139 | 0+139 | 0 | Начальный: ЭК-1 | | | Ось | Насыпь | Установлено |
| | 0+139 | 0+149 | 10,00 | 21ДО/130—0,75×2,00—1,50(0,42): ГОСТ 26804-2012 | У1 (130 кДж) | 0,75 | | | |
| | 0+149 | 0+149 | 0 | Конечный: ЭК-1 | | | | | |
| 5 | 0+043 | 0+043 | 0 | Начальный: ЭК-1 | | | Правая обочина | Насыпь | Установлено |
| | 0+043 | 0+138 | 118,00 | 21ДО/130—0,75×2,00—1,50(0,42): ГОСТ 26804-2012 | У1 (130 кДж) | 0,75 | | | |
| | 0+138 | 0+138 | 0 | Конечный: ЭК-1 | | | | | |
| 6 | 0+139 | 0+139 | 0 | Начальный: ЭК-1 | | | Правая обочина | Насыпь | Установлено |
| | 0+139 | 0+209 | 70,00 | 21ДО/130—0,75×2,00—1,50(0,42): ГОСТ 26804-2012 | У1 (130 кДж) | 0,75 | | | |
| | 0+209 | 0+209 | 0 | Конечный: ЭК-1 | | | | | |
| 7 | 0+152 | 0+152 | 0 | Конечный: ЭК-1 | | | Левая обочина | Насыпь | Установлено |
| | 0+152 | 0+210 | 58,00 | 21ДО/130—0,75×2,00—1,50(0,42): ГОСТ 26804-2012 | У1 (130 кДж) | 0,75 | | | |
| | 0+210 | 0+210 | 0 | Начальный: ЭК-1 | | | | | |
| 8 | 0+210 | 0+210 | 0 | Начальный: ЭК-1 | | | Ось | Насыпь | Установлено |
| | 0+210 | 0+218 | 8,00 | 21ДО/130—0,75×2,00—1,50(0,42): ГОСТ 26804-2012 | У1 (130 кДж) | 0,75 | | | |
| | 0+218 | 0+218 | 0 | Конечный: ЭК-1 | | | | | |
| 9 | 0+211 | 0+211 | 0 | Конечный: ЭК-1 | | | Левая обочина | Насыпь | Установлено |
| | 0+211 | 0+227 | 16,00 | 21ДО/130—0,75×2,00—1,50(0,42): ГОСТ 26804-2012 | У1 (130 кДж) | 0,75 | | | |
| | 0+227 | 0+227 | 0 | Начальный: ЭК-1 | | | | | |
| 10 | 0+210 | 0+210 | 0 | Начальный: ЭК-1 | | | Правая обочина | Насыпь | Установлено |
| | 0+210 | 0+242 | 32,00 | 21ДО/130—0,75×2,00—1,50(0,42): ГОСТ 26804-2012 | У1 (130 кДж) | 0,75 | | | |
| | 0+242 | 0+242 | 0 | Конечный: ЭК-1 | | | | | |
| 11 | 0+211 | 0+211 | 0 | Начальный: ЭК-1 | | | Правая обочина | Насыпь | Установлено |
| | 0+211 | 0+241 | 30,00 | 21ДО/130—0,75×2,00—1,50(0,42): ГОСТ 26804-2012 | У1 (130 кДж) | 0,75 | | | |
| | 0+241 | 0+241 | 0 | Конечный: ЭК-1 | | | | | |
| 12 | 0+459 | 0+459 | 0 | Начальный: ЭК-1 | | | Иное | Насыпь | Установлено |
| | 0+458 | 0+459 | 48,00 | 21ДО/130—0,75×2,00—1,50(0,42): ГОСТ 26804-2012 | У1 (130 кДж) | 0,75 | | | |
| | 0+458 | 0+458 | 0 | Конечный: ЭК-1 | | | | | |
| 13 | 0+590 | 0+590 | 0 | Конечный: ЭК-1 | | | Правая обочина | Примыкание слева на 0+575 | Установлено |
| | 0+584 | 0+590 | 6,00 | 21ДО/130—0,75×2,00—1,50(0,42): ГОСТ 26804-2012 | У1 (130 кДж) | 0,75 | | | |
| | 0+584 | 0+584 | 0 | Начальный: ЭК-1 | | | | | |
| 14 | 0+584 | 0+584 | 0 | Начальный: ЭК-1 | | | Правая обочина | Насыпь | Установлено |
| | 0+584 | 0+598 | 14,00 | 21ДО/130—0,75×2,00—1,50(0,42): ГОСТ 26804-2012 | У1 (130 кДж) | 0,75 | | | |
| | 0+598 | 0+598 | 0 | Конечный: ЭК-1 | | | | | |
| 15 | 0+585 | 0+585 | 0 | Начальный: ЭК-1 | | | Правая обочина | Насыпь | Установлено |
| | 0+585 | 0+599 | 14,00 | 21ДО/130—0,75×2,00—1,50(0,42): ГОСТ 26804-2012 | У1 (130 кДж) | 0,75 | | | |
| | 0+599 | 0+599 | 0 | Конечный: ЭК-1 | | | | | |
| 16 | 0+997 | 0+997 | 0 | Начальный: ЭК-1 | | | Правая обочина | Насыпь | Установлено |
| | 0+997 | 1+015 | 18,00 | 21ДО/130—0,75×2,00—1,50(0,42): ГОСТ 26804-2012 | У1 (130 кДж) | 0,75 | | | |
| | 1+015 | 1+015 | 0 | Конечный: ЭК-1 | | | | | |
| 17 | 1+299 | 1+299 | 0 | Начальный: ЭК-1 | | | Правая обочина | Насыпь | Установлено |
| | 1+299 | 1+335 | 36,00 | 21ДО/130—0,75×2,00—1,50(0,42): ГОСТ 26804-2012 | У1 (130 кДж) | 0,75 | | | |
| | 1+335 | 1+335 | 0 | Конечный: ЭК-1 | | | | | |
| 18 | 1+303 | 1+303 | 0 | Конечный: ЭК-1 | | | Левая обочина | Насыпь | Установлено |
| | 1+303 | 1+321 | 18,00 | 21ДО/130—0,75×2,00—1,50(0,42): ГОСТ 26804-2012 | У1 (130 кДж) | 0,75 | | | |
| | 1+321 | 1+321 | 0 | Начальный: ЭК-1 | | | | | |

| | | | | | | | | | | |
|----|-------|-------|-------|--|--------------|------|----------------|--------|-------------|--|
| 19 | 1+474 | 1+474 | 0 | Конечный: ЭК-1 | | | Левая обочина | Насыпь | Установлено | |
| | 1+474 | 1+498 | 24,00 | 21ДО/130—0,75×2,00—1,50(0,42): ГОСТ 26804-2012 | У1 (130 кДж) | 0,75 | | | | |
| | 1+498 | 1+498 | 0 | Начальный: ЭК-1 | | | | | | |
| 20 | 1+500 | 1+500 | 0 | Начальный: ЭК-1 | | | Правая обочина | Насыпь | Установлено | |
| | 1+500 | 1+536 | 36,00 | 21ДО/130—0,75×2,00—1,50(0,42): ГОСТ 26804-2012 | У1 (130 кДж) | 0,75 | | | | |
| | 1+536 | 1+536 | 0 | Конечный: ЭК-1 | | | | | | |
| 21 | 1+505 | 1+505 | 0 | Конечный: ЭК-1 | | | Левая обочина | Насыпь | Установлено | |
| | 1+505 | 1+523 | 18,00 | 21ДО/130—0,75×2,00—1,50(0,42): ГОСТ 26804-2012 | У1 (130 кДж) | 0,75 | | | | |
| | 1+523 | 1+523 | 0 | Начальный: ЭК-1 | | | | | | |
| 22 | 1+532 | 1+532 | 0 | Конечный: ЭК-1 | | | Левая обочина | Насыпь | Установлено | |
| | 1+532 | 1+538 | 6,00 | 21ДО/130—0,75×2,00—1,50(0,42): ГОСТ 26804-2012 | У1 (130 кДж) | 0,75 | | | | |
| | 1+538 | 1+538 | 0 | Начальный: ЭК-1 | | | | | | |
| 23 | 1+568 | 1+568 | 0 | Конечный: ЭК-1 | | | Левая обочина | Насыпь | Установлено | |
| | 1+568 | 1+585 | 18,00 | 21ДО/130—0,75×2,00—1,50(0,42): ГОСТ 26804-2012 | У1 (130 кДж) | 0,75 | | | | |
| | 1+585 | 1+585 | 0 | Начальный: ЭК-1 | | | | | | |
| 24 | 1+566 | 1+566 | 0 | Начальный: ЭК-1 | | | Правая обочина | Насыпь | Установлено | |
| | 1+566 | 1+619 | 52,00 | 21ДО/130—0,75×2,00—1,50(0,42): ГОСТ 26804-2012 | У1 (130 кДж) | 0,75 | | | | |
| | 1+619 | 1+619 | 0 | Конечный: ЭК-1 | | | | | | |

Ведомость дорожного ограждения

ул. Бригадная (участок 1) (км 0+000 - км 0+190) протяж. 0,190 км г. Тогучин

| № п/п | Начало участка, км+м | Конец участка, км+м | Протяжённость, м | Тип | Удерживающая способность | Высота, м | Расположение | Объект размещения | Состояние | Дата установки |
|-------|----------------------|---------------------|------------------|--|--------------------------|-----------|----------------|-------------------|-----------|----------------|
| 1 | 0+014 | 0+014 | 0 | Конечный: ЭК-1 | | | Левая обочина | Насыпь | Требуется | |
| | 0+014 | 0+036 | 22,00 | 21ДО/130—0,75×2,00—1,50(0,42): ГОСТ 26804-2012 | У1 (130 кДж) | 0,75 | | | | |
| | 0+036 | 0+036 | 0 | Начальный: ЭК-1 | | | | | | |
| 2 | 0+012 | 0+012 | 0 | Начальный: ЭК-1 | | | Правая обочина | Насыпь | Требуется | |
| | 0+012 | 0+061 | 48,00 | 21ДО/130—0,75×2,00—1,50(0,42): ГОСТ 26804-2012 | У1 (130 кДж) | 0,75 | | | | |
| | 0+061 | 0+061 | 0 | Конечный: ЭК-1 | | | | | | |
| 3 | 0+056 | 0+056 | 0 | Конечный: ЭК-1 | | | Левая обочина | Насыпь | Требуется | |
| | 0+056 | 0+062 | 6,00 | 21ДО/130—0,75×2,00—1,50(0,42): ГОСТ 26804-2012 | У1 (130 кДж) | 0,75 | | | | |
| | 0+062 | 0+062 | 0 | Начальный: ЭК-1 | | | | | | |
| 4 | 0+067 | 0+067 | 0 | Начальный: ЭК-1 | | | Правая обочина | Насыпь | Требуется | |
| | 0+067 | 0+127 | 60,00 | 21ДО/130—0,75×2,00—1,50(0,42): ГОСТ 26804-2012 | У1 (130 кДж) | 0,75 | | | | |
| | 0+127 | 0+127 | 0 | Конечный: ЭК-1 | | | | | | |
| 5 | 0+072 | 0+072 | 0 | Конечный: ЭК-1 | | | Левая обочина | Насыпь | Требуется | |
| | 0+072 | 0+140 | 68,00 | 21ДО/130—0,75×2,00—1,50(0,42): ГОСТ 26804-2012 | У1 (130 кДж) | 0,75 | | | | |
| | 0+140 | 0+140 | 0 | Начальный: ЭК-1 | | | | | | |
| 6 | 0+135 | 0+135 | 0 | Начальный: ЭК-1 | | | Правая обочина | Насыпь | Требуется | |
| | 0+135 | 0+174 | 40,00 | 21ДО/130—0,75×2,00—1,50(0,42): ГОСТ 26804-2012 | У1 (130 кДж) | 0,75 | | | | |
| | 0+174 | 0+174 | 0 | Конечный: ЭК-1 | | | | | | |
| 7 | 0+149 | 0+149 | 0 | Конечный: ЭК-1 | | | Левая обочина | Насыпь | Требуется | |
| | 0+149 | 0+177 | 28,00 | 21ДО/130—0,75×2,00—1,50(0,42): ГОСТ 26804-2012 | У1 (130 кДж) | 0,75 | | | | |
| | 0+177 | 0+177 | 0 | Начальный: ЭК-1 | | | | | | |

Ведомость дорожного ограждения

ул. Маяковского (км 0+000 - км 0+535) протяж. 0,535 км г. Тогучин

| № п/п | Начало участка, км+м | Конец участка, км+м | Протяжённость, м | Тип | Удерживающая способность | Высота, м | Расположение | Объект размещения | Состояние | Дата установки |
|-------|----------------------|---------------------|------------------|--|--------------------------|-----------|----------------|-------------------|-----------|----------------|
| 1 | 0+323 | 0+323 | 0 | Начальный: ЭК-1 | | | Правая обочина | Насыпь | Требуется | |
| | 0+323 | 0+371 | 48,00 | 21ДО/130—0,75×2,00—1,50(0,42): ГОСТ 26804-2012 | У1 (130 кДж) | 0,75 | | | | |
| | 0+371 | 0+371 | 0 | Конечный: ЭК-1 | | | | | | |
| 2 | 0+324 | 0+324 | 0 | Конечный: ЭК-1 | | | Левая обочина | Насыпь | Требуется | |
| | 0+324 | 0+372 | 48,00 | 21ДО/130—0,75×2,00—1,50(0,42): ГОСТ 26804-2012 | У1 (130 кДж) | 0,75 | | | | |
| | 0+372 | 0+372 | 0 | Начальный: ЭК-1 | | | | | | |
| 3 | 0+378 | 0+378 | 0 | Начальный: ЭК-1 | | | Правая обочина | Насыпь | Требуется | |
| | 0+378 | 0+430 | 52,00 | 21ДО/130—0,75×2,00—1,50(0,42): ГОСТ 26804-2012 | У1 (130 кДж) | 0,75 | | | | |
| | 0+430 | 0+430 | 0 | Конечный: ЭК-1 | | | | | | |
| 4 | 0+379 | 0+379 | 0 | Конечный: ЭК-1 | | | Левая обочина | Насыпь | Требуется | |
| | 0+379 | 0+431 | 52,00 | 21ДО/130—0,75×2,00—1,50(0,42): ГОСТ 26804-2012 | У1 (130 кДж) | 0,75 | | | | |
| | 0+431 | 0+431 | 0 | Начальный: ЭК-1 | | | | | | |

Ведомость дорожного ограждения

ул. Вокзальная (км 0+000 - км 2+135) протяж. 2,135 км г. Тогучин

| № п/п | Начало участка, км+м | Конец участка, км+м | Протяжённость, м | Тип | Удерживающая способность | Высота, м | Расположение | Объект размещения | Состояние | Дата установки |
|-------|----------------------|---------------------|------------------|--|--------------------------|-----------|----------------|---|-------------|----------------|
| 1 | 0+238 | 0+238 | 0 | Начальный: ЭК-1 | | | Правая обочина | Насыпь | Установлено | |
| | 0+238 | 0+272 | 34,00 | 21ДО/130—0,75×2,00—1,50(0,42): ГОСТ 26804-2012 | У1 (130 кДж) | 0,75 | | | | |
| | 0+272 | 0+272 | 0 | Конечный: ЭК-1 | | | | | | |
| 2 | 0+738 | 0+738 | 0 | Начальный: ЭК-1 | | | Правая обочина | Насыпь | Установлено | |
| | 0+738 | 0+774 | 36,00 | 21ДО/130—0,75×2,00—1,50(0,42): ГОСТ 26804-2012 | У1 (130 кДж) | 0,75 | | | | |
| | 0+774 | 0+774 | 0 | Конечный: ЭК-1 | | | | | | |
| 3 | 0+756 | 0+756 | 0 | Конечный: ЭК-1 | | | Левая обочина | Насыпь | Требуется | |
| | 0+756 | 0+762 | 6,00 | 21ДО/130—0,75×2,00—1,50(0,42): ГОСТ 26804-2012 | У1 (130 кДж) | 0,75 | | | | |
| | 0+762 | 0+762 | 0 | Начальный: ЭК-1 | | | | | | |
| 4 | 0+762 | 0+762 | 0 | Конечный: ЭК-1 | | | Левая обочина | Насыпь | Установлено | |
| | 0+762 | 0+776 | 14,00 | 21ДО/130—0,75×2,00—1,50(0,42): ГОСТ 26804-2012 | У1 (130 кДж) | 0,75 | | | | |
| | 0+776 | 0+776 | 0 | Начальный: ЭК-1 | | | | | | |
| 5 | 0+780 | 0+780 | 0 | Начальный: ЭК-1 | | | Правая обочина | Насыпь | Установлено | |
| | 0+780 | 0+844 | 64,00 | 21ДО/130—0,75×2,00—1,50(0,42): ГОСТ 26804-2012 | У1 (130 кДж) | 0,75 | | | | |
| | 0+844 | 0+844 | 0 | Конечный: ЭК-1 | | | | | | |
| 6 | 0+780 | 0+780 | 0 | Конечный: ЭК-1 | | | Левая обочина | Насыпь | Установлено | |
| | 0+780 | 0+792 | 12,00 | 21ДО/130—0,75×2,00—1,50(0,42): ГОСТ 26804-2012 | У1 (130 кДж) | 0,75 | | | | |
| | 0+792 | 0+792 | 0 | Начальный: ЭК-1 | | | | | | |
| 7 | 0+796 | 0+796 | 0 | Конечный: ЭК-1 | | | Левая обочина | Примыкание слева "Въезд во двор" на 0+798 | Требуется | |
| | 0+792 | 0+796 | 8,00 | 21ДО/130—0,75×2,00—1,50(0,42): ГОСТ 26804-2012 | У1 (130 кДж) | 0,75 | | | | |
| | 0+792 | 0+792 | 0 | Начальный: ЭК-1 | | | | | | |

| | | | | | | | | | | |
|----|-------|-------|-------|---|--------------|------|----------------|--|-------------|--|
| 8 | 0+804 | 0+804 | 0 | Конечный: ЭК-1 | | | Левая обочина | Примыкание слева "Въезд во двор" на 0+798 | Требуется | |
| | 0+801 | 0+804 | 8,00 | 21ДО/130—0,75×2,00—1,50(0,42): ГОСТ 26804-2012 | У1 (130 кДж) | 0,75 | | | | |
| | 0+801 | 0+801 | 0 | Начальный: ЭК-1 | | | | | | |
| 9 | 0+806 | 0+806 | 0 | Конечный: ЭК-1 | | | Левая обочина | Насыпь | Требуется | |
| | 0+806 | 0+824 | 18,00 | 21ДО/130—0,75×2,00—1,50(0,42): ГОСТ 26804-2012 | У1 (130 кДж) | 0,75 | | | | |
| | 0+824 | 0+824 | 0 | Начальный: ЭК-1 | | | | | | |
| 10 | 1+086 | 1+086 | 0 | Начальный: ЭК-1 | | | Правая обочина | Насыпь | Установлено | |
| | 1+086 | 1+088 | 2,00 | 21ДО/130—0,75×2,00—1,50(0,42): ГОСТ 26804-2012 | У1 (130 кДж) | 0,75 | | | | |
| | 1+088 | 1+088 | 0 | Конечный: ЭК-1 | | | | | | |
| 11 | 1+087 | 1+087 | 0 | Начальный: ЭК-1 | | | Правая обочина | Насыпь | Установлено | |
| | 1+087 | 1+089 | 2,00 | 21ДО/130—0,75×2,00—1,50(0,42): ГОСТ 26804-2012 | У1 (130 кДж) | 0,75 | | | | |
| | 1+089 | 1+089 | 0 | Конечный: ЭК-1 | | | | | | |
| 12 | 1+091 | 1+091 | 0 | Начальный: ЭК-1 | | | Правая обочина | Насыпь | Установлено | |
| | 1+091 | 1+097 | 6,00 | 21ДО/130—0,75×2,00—1,50(0,42): ГОСТ 26804-2012 | У1 (130 кДж) | 0,75 | | | | |
| | 1+097 | 1+097 | 0 | Конечный: ЭК-1 | | | | | | |
| 13 | 1+122 | 1+122 | 0 | Конечный: ЭК-1 | | | Левая обочина | Насыпь | Установлено | |
| | 1+122 | 1+126 | 4,00 | 21ДО/130—0,75×2,00—1,50(0,42): ГОСТ 26804-2012 | У1 (130 кДж) | 0,75 | | | | |
| | 1+126 | 1+126 | 0 | Начальный: ЭК-1 | | | | | | |
| 14 | 1+132 | 1+132 | 0 | Конечный: ЭК-1 | | | Левая обочина | Насыпь | Установлено | |
| | 1+132 | 1+136 | 4,00 | 21ДО/130—0,75×2,00—1,50(0,42): ГОСТ 26804-2012 | У1 (130 кДж) | 0,75 | | | | |
| | 1+136 | 1+136 | 0 | Начальный: ЭК-1 | | | | | | |
| 15 | 1+348 | 1+348 | 0 | Начальный: ЭК-1 | | | Правая обочина | Насыпь | Требуется | |
| | 1+348 | 1+356 | 8,00 | 21ДО/130—0,75×2,00—1,50(0,42): ГОСТ 26804-2012 | У1 (130 кДж) | 0,75 | | | | |
| | 1+356 | 1+356 | 0 | Конечный: ЭК-1 | | | | | | |
| 16 | 1+348 | 1+348 | 0 | Конечный: ЭК-1 | | | Левая обочина | Насыпь | Требуется | |
| | 1+348 | 1+354 | 6,00 | 21ДО/130—0,75×2,00—1,50(0,42): ГОСТ 26804-2012 | У1 (130 кДж) | 0,75 | | | | |
| | 1+354 | 1+354 | 0 | Начальный: ЭК-1 | | | | | | |
| 17 | 1+359 | 1+359 | 0 | Конечный: ЭК-1 | | | Левая обочина | Насыпь | Требуется | |
| | 1+359 | 1+367 | 8,00 | 21ДО/130—0,75×2,00—1,50(0,42): ГОСТ 26804-2012 | У1 (130 кДж) | 0,75 | | | | |
| | 1+367 | 1+367 | 0 | Начальный: ЭК-1 | | | | | | |
| 18 | 1+361 | 1+361 | 0 | Начальный: ЭК-1 | | | Правая обочина | Насыпь | Требуется | |
| | 1+361 | 1+369 | 8,00 | 21ДО/130—0,75×2,00—1,50(0,42): ГОСТ 26804-2012 | У1 (130 кДж) | 0,75 | | | | |
| | 1+369 | 1+369 | 0 | Конечный: ЭК-1 | | | | | | |
| 19 | 1+372 | 1+372 | 0 | Конечный: ЭК-1 | | | Левая обочина | Примыкание слева "к ул. Чернышевского" на 1+388 | Требуется | |
| | 1+372 | 1+384 | 20,00 | 21ДО/130—0,75×2,00—1,50(0,42): ГОСТ 26804-2012 | У1 (130 кДж) | 0,75 | | | | |
| | 1+384 | 1+384 | 0 | Начальный: ЭК-1 | | | | | | |
| 20 | 1+389 | 1+389 | 0 | Начальный: ЭК-1 | | | Правая обочина | Насыпь | Установлено | |
| | 1+389 | 1+397 | 8,00 | 21ДО/130—0,75×2,00—1,50(0,42): ГОСТ 26804-2012 | У1 (130 кДж) | 0,75 | | | | |
| | 1+397 | 1+397 | 0 | Конечный: ЭК-1 | | | | | | |
| 21 | 1+389 | 1+389 | 0 | Начальный: ЭК-1 | | | Правая обочина | Насыпь | Требуется | |
| | 1+389 | 1+397 | 8,00 | 21ДО/130—0,75×2,00—1,50(0,42): ГОСТ 26804-2012 | У1 (130 кДж) | 0,75 | | | | |
| | 1+397 | 1+397 | 0 | Конечный: ЭК-1 | | | | | | |
| 22 | 1+395 | 1+395 | 0 | Конечный: ЭК-1 | | | Левая обочина | Примыкание слева "к ул. Чернышевского" на 1+388 | Требуется | |
| | 1+391 | 1+395 | 12,00 | 21ДО/130—0,75×2,00—1,50(0,42): ГОСТ 26804-2012 | У1 (130 кДж) | 0,75 | | | | |
| | 1+391 | 1+391 | 0 | Начальный: ЭК-1 | | | | | | |

| | | | | | | | | | |
|----|-------|-------|-------|--|--------------|------|----------------|--------|-------------|
| 23 | 1+402 | 1+402 | 0 | Начальный: ЭК-1 | | | Правая обочина | Насыпь | Требуется |
| | 1+402 | 1+404 | 2,00 | 21ДО/130—0,75×2,00—1,50(0,42): ГОСТ 26804-2012 | У1 (130 кДж) | 0,75 | | | |
| | 1+404 | 1+404 | 0 | Конечный: ЭК-1 | | | | | |
| 24 | 1+403 | 1+403 | 0 | Конечный: ЭК-1 | | | Левая обочина | Насыпь | Требуется |
| | 1+403 | 1+407 | 4,00 | 21ДО/130—0,75×2,00—1,50(0,42): ГОСТ 26804-2012 | У1 (130 кДж) | 0,75 | | | |
| | 1+407 | 1+407 | 0 | Начальный: ЭК-1 | | | | | |
| 25 | 1+402 | 1+402 | 0 | Начальный: ЭК-1 | | | Правая обочина | Насыпь | Установлено |
| | 1+402 | 1+408 | 6,00 | 21ДО/130—0,75×2,00—1,50(0,42): ГОСТ 26804-2012 | У1 (130 кДж) | 0,75 | | | |
| | 1+408 | 1+408 | 0 | Конечный: ЭК-1 | | | | | |
| 26 | 1+404 | 1+404 | 0 | Конечный: ЭК-1 | | | Левая обочина | Насыпь | Установлено |
| | 1+404 | 1+410 | 6,00 | 21ДО/130—0,75×2,00—1,50(0,42): ГОСТ 26804-2012 | У1 (130 кДж) | 0,75 | | | |
| | 1+410 | 1+410 | 0 | Начальный: ЭК-1 | | | | | |
| 27 | 1+408 | 1+408 | 0 | Начальный: ЭК-1 | | | Правая обочина | Насыпь | Требуется |
| | 1+408 | 1+410 | 2,00 | 21ДО/130—0,75×2,00—1,50(0,42): ГОСТ 26804-2012 | У1 (130 кДж) | 0,75 | | | |
| | 1+410 | 1+410 | 0 | Конечный: ЭК-1 | | | | | |
| 28 | 1+412 | 1+412 | 0 | Конечный: ЭК-1 | | | Левая обочина | Насыпь | Требуется |
| | 1+412 | 1+424 | 12,00 | 21ДО/130—0,75×2,00—1,50(0,42): ГОСТ 26804-2012 | У1 (130 кДж) | 0,75 | | | |
| | 1+424 | 1+424 | 0 | Начальный: ЭК-1 | | | | | |
| 29 | 1+416 | 1+416 | 0 | Начальный: ЭК-1 | | | Правая обочина | Насыпь | Требуется |
| | 1+416 | 1+430 | 14,00 | 21ДО/130—0,75×2,00—1,50(0,42): ГОСТ 26804-2012 | У1 (130 кДж) | 0,75 | | | |
| | 1+430 | 1+430 | 0 | Конечный: ЭК-1 | | | | | |
| 30 | 1+429 | 1+429 | 0 | Конечный: ЭК-1 | | | Левая обочина | Насыпь | Требуется |
| | 1+429 | 1+443 | 14,00 | 21ДО/130—0,75×2,00—1,50(0,42): ГОСТ 26804-2012 | У1 (130 кДж) | 0,75 | | | |
| | 1+443 | 1+443 | 0 | Начальный: ЭК-1 | | | | | |
| 31 | 1+436 | 1+436 | 0 | Начальный: ЭК-1 | | | Правая обочина | Насыпь | Требуется |
| | 1+436 | 1+450 | 14,00 | 21ДО/130—0,75×2,00—1,50(0,42): ГОСТ 26804-2012 | У1 (130 кДж) | 0,75 | | | |
| | 1+450 | 1+450 | 0 | Конечный: ЭК-1 | | | | | |
| 32 | 1+448 | 1+448 | 0 | Конечный: ЭК-1 | | | Левая обочина | Насыпь | Требуется |
| | 1+448 | 1+452 | 4,00 | 21ДО/130—0,75×2,00—1,50(0,42): ГОСТ 26804-2012 | У1 (130 кДж) | 0,75 | | | |
| | 1+452 | 1+452 | 0 | Начальный: ЭК-1 | | | | | |
| 33 | 2+031 | 2+031 | 0 | Начальный: ЭК-1 | | | Правая обочина | Насыпь | Требуется |
| | 2+031 | 2+035 | 4,00 | 21ДО/130—0,75×2,00—1,50(0,42): ГОСТ 26804-2012 | У1 (130 кДж) | 0,75 | | | |
| | 2+035 | 2+035 | 0 | Конечный: ЭК-1 | | | | | |
| 34 | 2+033 | 2+033 | 0 | Конечный: ЭК-1 | | | Левая обочина | Насыпь | Требуется |
| | 2+033 | 2+037 | 4,00 | 21ДО/130—0,75×2,00—1,50(0,42): ГОСТ 26804-2012 | У1 (130 кДж) | 0,75 | | | |
| | 2+037 | 2+037 | 0 | Начальный: ЭК-1 | | | | | |
| 35 | 2+041 | 2+041 | 0 | Начальный: ЭК-1 | | | Правая обочина | Насыпь | Требуется |
| | 2+041 | 2+045 | 4,00 | 21ДО/130—0,75×2,00—1,50(0,42): ГОСТ 26804-2012 | У1 (130 кДж) | 0,75 | | | |
| | 2+045 | 2+045 | 0 | Конечный: ЭК-1 | | | | | |
| 36 | 2+043 | 2+043 | 0 | Конечный: ЭК-1 | | | Левая обочина | Насыпь | Требуется |
| | 2+043 | 2+047 | 4,00 | 21ДО/130—0,75×2,00—1,50(0,42): ГОСТ 26804-2012 | У1 (130 кДж) | 0,75 | | | |
| | 2+047 | 2+047 | 0 | Начальный: ЭК-1 | | | | | |

Ведомость дорожного ограждения

пер. Дзержинского (участок 2) (км 0+000 - км 0+663) протяж. 0+663 км г. Тогучин

| № п/п | Начало участка, км+м | Конец участка, км+м | Протяжённость, м | Тип | Удерживающая способность | Высота, м | Расположение | Объект размещения | Состояние | Дата установки |
|-------|----------------------|---------------------|------------------|--|--------------------------|-----------|----------------|-------------------|-------------|----------------|
| 1 | 0+375 | 0+375 | 0 | Конечный: ЭК-1 | | | Левая обочина | Насыпь | Установлено | |
| | 0+375 | 0+405 | 30,00 | 21ДО/130—0,75×2,00—1,50(0,42): ГОСТ 26804-2012 | У1 (130 кДж) | 0,75 | | | | |
| | 0+405 | 0+405 | 0 | Начальный: ЭК-1 | | | | | | |
| 2 | 0+407 | 0+407 | 0 | Начальный: ЭК-1 | | | Правая обочина | Насыпь | Установлено | |
| | 0+407 | 0+410 | 12,00 | 21ДО/130—0,75×2,00—1,50(0,42): ГОСТ 26804-2012 | У1 (130 кДж) | 0,75 | | | | |
| | 0+410 | 0+410 | 0 | Конечный: ЭК-1 | | | | | | |
| 3 | 0+409 | 0+409 | 0 | Начальный: ЭК-1 | | | Правая обочина | Насыпь | Установлено | |
| | 0+409 | 0+412 | 12,00 | 21ДО/130—0,75×2,00—1,50(0,42): ГОСТ 26804-2012 | У1 (130 кДж) | 0,75 | | | | |
| | 0+412 | 0+412 | 0 | Конечный: ЭК-1 | | | | | | |
| 4 | 0+414 | 0+414 | 0 | Конечный: ЭК-1 | | | Левая обочина | Насыпь | Установлено | |
| | 0+414 | 0+454 | 40,00 | 21ДО/130—0,75×2,00—1,50(0,42): ГОСТ 26804-2012 | У1 (130 кДж) | 0,75 | | | | |
| | 0+454 | 0+454 | 0 | Начальный: ЭК-1 | | | | | | |

Ведомость дорожного ограждения

ул. Дёповская (км 0+000 - км 2+935) протяж. 2,935 км г. Тогучин

| № п/п | Начало участка, км+м | Конец участка, км+м | Протяжённость, м | Тип | Удерживающая способность | Высота, м | Расположение | Объект размещения | Состояние | Дата установки |
|-------|----------------------|---------------------|------------------|--|--------------------------|-----------|----------------|-------------------|-------------|----------------|
| 1 | 0+314 | 0+314 | 0 | Конечный: ЭК-1 | | | Левая обочина | Насыпь | Установлено | |
| | 0+314 | 0+346 | 32,00 | 21ДО/130—0,75×2,00—1,50(0,42): ГОСТ 26804-2012 | У1 (130 кДж) | 0,75 | | | | |
| | 0+346 | 0+346 | 0 | Начальный: ЭК-1 | | | | | | |
| 2 | 0+353 | 0+353 | 0 | Начальный: ЭК-1 | | | Правая обочина | Насыпь | Установлено | |
| | 0+353 | 0+355 | 2,00 | 21ДО/130—0,75×2,00—1,50(0,42): ГОСТ 26804-2012 | У1 (130 кДж) | 0,75 | | | | |
| | 0+355 | 0+355 | 0 | Конечный: ЭК-1 | | | | | | |
| 3 | 0+359 | 0+359 | 0 | Конечный: ЭК-1 | | | Левая обочина | Насыпь | Установлено | |
| | 0+359 | 0+361 | 4,00 | 21ДО/130—0,75×2,00—1,50(0,42): ГОСТ 26804-2012 | У1 (130 кДж) | 0,75 | | | | |
| | 0+361 | 0+361 | 0 | Начальный: ЭК-1 | | | | | | |
| 4 | 0+359 | 0+359 | 0 | Начальный: ЭК-1 | | | Правая обочина | Насыпь | Установлено | |
| | 0+359 | 0+365 | 6,00 | 21ДО/130—0,75×2,00—1,50(0,42): ГОСТ 26804-2012 | У1 (130 кДж) | 0,75 | | | | |
| | 0+365 | 0+365 | 0 | Конечный: ЭК-1 | | | | | | |
| 5 | 1+461 | 1+461 | 0 | Начальный: ЭК-1 | | | Правая обочина | Насыпь | Установлено | |
| | 1+461 | 1+543 | 82,00 | 21ДО/130—0,75×2,00—1,50(0,42): ГОСТ 26804-2012 | У1 (130 кДж) | 0,75 | | | | |
| | 1+543 | 1+543 | 0 | Конечный: ЭК-1 | | | | | | |
| 6 | 1+461 | 1+461 | 0 | Начальный: ЭК-1 | | | Правая обочина | Насыпь | Установлено | |
| | 1+461 | 1+543 | 82,00 | 21ДО/130—0,75×2,00—1,50(0,42): ГОСТ 26804-2012 | У1 (130 кДж) | 0,75 | | | | |
| | 1+543 | 1+543 | 0 | Конечный: ЭК-1 | | | | | | |

| | | | | | | | | | | |
|----|-------|-------|-------|--|--------------|------|------|--|-------------|--|
| 7 | 1+749 | 1+749 | 0 | Начальный: ЭК-1 | | | Иное | Пересечение ул. Дёповская (км 0+000 - км 2+935) протяж. 2,935 км г. Тогучин и ул. Ломоносова (км 0+000 - км 2+187) протяж. 2,187 км г. Тогучин | Установлено | |
| | 1+749 | 1+751 | 6,00 | 21ДО/130—0,75×2,00—1,50(0,42): ГОСТ 26804-2012 | У1 (130 кДж) | 0,75 | | | | |
| | 1+751 | 1+751 | 0 | Конечный: ЭК-1 | | | | | | |
| 8 | 1+749 | 1+749 | 0 | Начальный: ЭК-1 | | | Иное | Пересечение ул. Дёповская (км 0+000 - км 2+935) протяж. 2,935 км г. Тогучин и ул. Ломоносова (км 0+000 - км 2+187) протяж. 2,187 км г. Тогучин | Установлено | |
| | 1+749 | 1+759 | 12,00 | 21ДО/130—0,75×2,00—1,50(0,42): ГОСТ 26804-2012 | У1 (130 кДж) | 0,75 | | | | |
| | 1+759 | 1+759 | 0 | Конечный: ЭК-1 | | | | | | |
| 9 | 1+759 | 1+759 | 0 | Начальный: ЭК-1 | | | Иное | Пересечение ул. Дёповская (км 0+000 - км 2+935) протяж. 2,935 км г. Тогучин и ул. Ломоносова (км 0+000 - км 2+187) протяж. 2,187 км г. Тогучин | Установлено | |
| | 1+759 | 1+767 | 10,00 | 21ДО/130—0,75×2,00—1,50(0,42): ГОСТ 26804-2012 | У1 (130 кДж) | 0,75 | | | | |
| | 1+767 | 1+767 | 0 | Конечный: ЭК-1 | | | | | | |
| 10 | 1+768 | 1+768 | 0 | Начальный: ЭК-1 | | | Иное | Пересечение ул. Дёповская (км 0+000 - км 2+935) протяж. 2,935 км г. Тогучин и ул. Ломоносова (км 0+000 - км 2+187) протяж. 2,187 км г. Тогучин | Установлено | |
| | 1+766 | 1+768 | 4,00 | 21ДО/130—0,75×2,00—1,50(0,42): ГОСТ 26804-2012 | У1 (130 кДж) | 0,75 | | | | |
| | 1+766 | 1+766 | 0 | Конечный: ЭК-1 | | | | | | |

Ведомость дорожного ограждения

ул. Садовая (км 0+000 - км 0+812) протяж. 0,812 км г. Тогучин

| № п/п | Начало участка, км+м | Конец участка, км+м | Протяжённость, м | Тип | Удерживающая способность | Высота, м | Расположение | Объект размещения | Состояние | Дата установки |
|-------|----------------------|---------------------|------------------|--|--------------------------|-----------|----------------|-------------------|-------------|----------------|
| 1 | 0+000 | 0+000 | 0 | Начальный: ЭК-1 | | | Правая обочина | Насыпь | Установлено | |
| | 0+000 | 0+020 | 22,00 | 21ДО/130—0,75×2,00—1,50(0,42): ГОСТ 26804-2012 | У1 (130 кДж) | 0,75 | | | | |
| | 0+020 | 0+020 | 0 | Конечный: ЭК-1 | | | | | | |
| 2 | 0+001 | 0+001 | 0 | Конечный: ЭК-1 | | | Левая обочина | Насыпь | Установлено | |
| | 0+001 | 0+019 | 22,00 | 21ДО/130—0,75×2,00—1,50(0,42): ГОСТ 26804-2012 | У1 (130 кДж) | 0,75 | | | | |
| | 0+019 | 0+019 | 0 | Начальный: ЭК-1 | | | | | | |
| 3 | 0+225 | 0+225 | 0 | Конечный: ЭК-1 | | | Левая обочина | Насыпь | Установлено | |
| | 0+225 | 0+247 | 22,00 | 21ДО/130—0,75×2,00—1,50(0,42): ГОСТ 26804-2012 | У1 (130 кДж) | 0,75 | | | | |
| | 0+247 | 0+247 | 0 | Начальный: ЭК-1 | | | | | | |
| 4 | 0+238 | 0+238 | 0 | Начальный: ЭК-1 | | | Правая обочина | Насыпь | Установлено | |
| | 0+238 | 0+246 | 8,00 | 21ДО/130—0,75×2,00—1,50(0,42): ГОСТ 26804-2012 | У1 (130 кДж) | 0,75 | | | | |
| | 0+246 | 0+246 | 0 | Конечный: ЭК-1 | | | | | | |
| 5 | 0+264 | 0+264 | 0 | Начальный: ЭК-1 | | | Иное | Насыпь | Установлено | |
| | 0+262 | 0+264 | 4,00 | 21ДО/130—0,75×2,00—1,50(0,42): ГОСТ 26804-2012 | У1 (130 кДж) | 0,75 | | | | |
| | 0+262 | 0+262 | 0 | Конечный: ЭК-1 | | | | | | |
| 6 | 0+267 | 0+267 | 0 | Конечный: ЭК-1 | | | Левая обочина | Насыпь | Установлено | |
| | 0+267 | 0+269 | 2,00 | 21ДО/130—0,75×2,00—1,50(0,42): ГОСТ 26804-2012 | У1 (130 кДж) | 0,75 | | | | |
| | 0+269 | 0+269 | 0 | Начальный: ЭК-1 | | | | | | |

Ведомость дорожного ограждения

ул. Комсомольская (км 0+000 - км 1+568) протяж. 1,568 км г. Тогучин

| № п/п | Начало участка, км+м | Конец участка, км+м | Протяжённость, м | Тип | Удерживающая способность | Высота, м | Расположение | Объект размещения | Состояние | Дата установки |
|-------|----------------------|---------------------|------------------|--|--------------------------|-----------|----------------|--|-------------|----------------|
| 1 | 0+199 | 0+199 | 0 | Начальный: ЭК-1 | | | Правая обочина | Примыкание справа "Въезд во двор" на 0+176 | Требуется | |
| | 0+179 | 0+199 | 20,00 | 21ДО/130—0,75×2,00—1,50(0,42): ГОСТ 26804-2012 | У1 (130 кДж) | 0,75 | | | | |
| | 0+179 | 0+179 | 0 | Конечный: ЭК-1 | | | | | | |
| 2 | 0+179 | 0+179 | 0 | Конечный: ЭК-1 | | | Левая обочина | Насыпь | Требуется | |
| | 0+179 | 0+199 | 20,00 | 21ДО/130—0,75×2,00—1,50(0,42): ГОСТ 26804-2012 | У1 (130 кДж) | 0,75 | | | | |
| | 0+199 | 0+199 | 0 | Начальный: ЭК-1 | | | | | | |
| 3 | 0+203 | 0+203 | 0 | Начальный: ЭК-1 | | | Иное | Насыпь | Требуется | |
| | 0+203 | 0+206 | 6,00 | 21ДО/130—0,75×2,00—1,50(0,42): ГОСТ 26804-2012 | У1 (130 кДж) | 0,75 | | | | |
| | 0+206 | 0+206 | 0 | Конечный: ЭК-1 | | | | | | |
| 4 | 0+221 | 0+221 | 0 | Начальный: ЭК-1 | | | Иное | Насыпь | Требуется | |
| | 0+216 | 0+221 | 6,00 | 21ДО/130—0,75×2,00—1,50(0,42): ГОСТ 26804-2012 | У1 (130 кДж) | 0,75 | | | | |
| | 0+216 | 0+216 | 0 | Конечный: ЭК-1 | | | | | | |
| 5 | 0+225 | 0+225 | 0 | Начальный: ЭК-1 | | | Правая обочина | Насыпь | Требуется | |
| | 0+225 | 0+251 | 26,00 | 21ДО/130—0,75×2,00—1,50(0,42): ГОСТ 26804-2012 | У1 (130 кДж) | 0,75 | | | | |
| | 0+251 | 0+251 | 0 | Конечный: ЭК-1 | | | | | | |
| 6 | 0+226 | 0+226 | 0 | Конечный: ЭК-1 | | | Левая обочина | Насыпь | Требуется | |
| | 0+226 | 0+250 | 24,00 | 21ДО/130—0,75×2,00—1,50(0,42): ГОСТ 26804-2012 | У1 (130 кДж) | 0,75 | | | | |
| | 0+250 | 0+250 | 0 | Начальный: ЭК-1 | | | | | | |
| 7 | 0+524 | 0+524 | 0 | Начальный: ЭК-1 | | | Правая обочина | Насыпь | Установлено | |
| | 0+524 | 0+526 | 2,00 | 21ДО/130—0,75×2,00—1,50(0,42): ГОСТ 26804-2012 | У1 (130 кДж) | 0,75 | | | | |
| | 0+526 | 0+526 | 0 | Конечный: ЭК-1 | | | | | | |
| 8 | 0+526 | 0+526 | 0 | Начальный: ЭК-1 | | | Правая обочина | Насыпь | Установлено | |
| | 0+526 | 0+526 | 2,00 | 21ДО/130—0,75×2,00—1,50(0,42): ГОСТ 26804-2012 | У1 (130 кДж) | 0,75 | | | | |
| | 0+526 | 0+526 | 0 | Конечный: ЭК-1 | | | | | | |
| 9 | 0+530 | 0+530 | 0 | Начальный: ЭК-1 | | | Правая обочина | Насыпь | Установлено | |
| | 0+530 | 0+530 | 2,00 | 21ДО/130—0,75×2,00—1,50(0,42): ГОСТ 26804-2012 | У1 (130 кДж) | 0,75 | | | | |
| | 0+530 | 0+530 | 0 | Конечный: ЭК-1 | | | | | | |
| 10 | 0+530 | 0+530 | 0 | Начальный: ЭК-1 | | | Правая обочина | Насыпь | Установлено | |
| | 0+530 | 0+532 | 2,00 | 21ДО/130—0,75×2,00—1,50(0,42): ГОСТ 26804-2012 | У1 (130 кДж) | 0,75 | | | | |
| | 0+532 | 0+532 | 0 | Конечный: ЭК-1 | | | | | | |
| 11 | 1+289 | 1+289 | 0 | Начальный: ЭК-1 | | | Правая обочина | Насыпь | Установлено | |
| | 1+289 | 1+366 | 74,00 | 21ДО/130—0,75×2,00—1,50(0,42): ГОСТ 26804-2012 | У1 (130 кДж) | 0,75 | | | | |
| | 1+366 | 1+366 | 0 | Конечный: ЭК-1 | | | | | | |
| 12 | 1+310 | 1+310 | 0 | Конечный: ЭК-1 | | | Левая обочина | Насыпь | Установлено | |
| | 1+310 | 1+366 | 58,00 | 21ДО/130—0,75×2,00—1,50(0,42): ГОСТ 26804-2012 | У1 (130 кДж) | 0,75 | | | | |
| | 1+366 | 1+366 | 0 | Начальный: ЭК-1 | | | | | | |
| 13 | 1+318 | 1+318 | 0 | Начальный: ЭК-1 | | | Правая обочина | Насыпь | Установлено | |
| | 1+318 | 1+351 | 32,00 | 21ДО/130—0,75×2,00—1,50(0,42): ГОСТ 26804-2012 | У1 (130 кДж) | 0,75 | | | | |
| | 1+351 | 1+351 | 0 | Конечный: ЭК-1 | | | | | | |

| | | | | | | | | | | |
|----|-------|-------|-------|--|--------------|------|---------------|--------|-------------|--|
| 14 | 1+319 | 1+319 | 0 | Конечный: ЭК-1 | | | Левая обочина | Насыпь | Установлено | |
| | 1+319 | 1+352 | 34,00 | 21ДО/130—0,75×2,00—1,50(0,42): ГОСТ 26804-2012 | У1 (130 кДж) | 0,75 | | | | |
| | 1+352 | 1+352 | 0 | Начальный: ЭК-1 | | | | | | |

Ведомость дорожного ограждения

ул. Береговая (участок 1) (км 0+000 - км 1+430) протяж. 1,430 км г. Тогучин

| № п/п | Начало участка, км+м | Конец участка, км+м | Протяжённость, м | Тип | Удерживающая способность | Высота, м | Расположение | Объект размещения | Состояние | Дата установки |
|-------|----------------------|---------------------|------------------|--|--------------------------|-----------|--------------|-------------------|-----------|----------------|
| 1 | 0+285 | 0+285 | 0 | Начальный: ЭК-1 | | | Ось | Насыпь | Требуется | |
| | 0+285 | 0+330 | 44,00 | 21ДО/130—0,75×2,00—1,50(0,42): ГОСТ 26804-2012 | У1 (130 кДж) | 0,75 | | | | |
| | 0+330 | 0+330 | 0 | Конечный: ЭК-1 | | | | | | |
| 2 | 0+285 | 0+285 | 0 | Начальный: ЭК-1 | | | Ось | Насыпь | Требуется | |
| | 0+285 | 0+328 | 44,00 | 21ДО/130—0,75×2,00—1,50(0,42): ГОСТ 26804-2012 | У1 (130 кДж) | 0,75 | | | | |
| | 0+328 | 0+328 | 0 | Конечный: ЭК-1 | | | | | | |

Ведомость дорожного ограждения

ул. Береговая (участок 2) (км 0+000 - км 2+058) протяж. 2,058 км г. Тогучин

| № п/п | Начало участка, км+м | Конец участка, км+м | Протяжённость, м | Тип | Удерживающая способность | Высота, м | Расположение | Объект размещения | Состояние | Дата установки |
|-------|----------------------|---------------------|------------------|--|--------------------------|-----------|----------------|-------------------|-------------|----------------|
| 1 | 0+000 | 0+000 | 0 | Начальный: ЭК-1 | | | Правая обочина | Насыпь | Требуется | |
| | 0+000 | 0+088 | 90,00 | 21ДО/130—0,75×2,00—1,50(0,42): ГОСТ 26804-2012 | У1 (130 кДж) | 0,75 | | | | |
| | 0+088 | 0+088 | 0 | Конечный: ЭК-1 | | | | | | |
| 2 | 0+001 | 0+001 | 0 | Начальный: ЭК-1 | | | Правая обочина | Насыпь | Установлено | |
| | 0+001 | 0+087 | 88,00 | 21ДО/130—0,75×2,00—1,50(0,42): ГОСТ 26804-2012 | У1 (130 кДж) | 0,75 | | | | |
| | 0+087 | 0+087 | 0 | Конечный: ЭК-1 | | | | | | |
| 3 | 0+960 | 0+960 | 0 | Конечный: ЭК-1 | | | Левая обочина | Насыпь | Требуется | |
| | 0+960 | 0+992 | 32,00 | 21ДО/130—0,75×2,00—1,50(0,42): ГОСТ 26804-2012 | У1 (130 кДж) | 0,75 | | | | |
| | 0+992 | 0+992 | 0 | Начальный: ЭК-1 | | | | | | |
| 4 | 0+992 | 0+992 | 0 | Начальный: ЭК-1 | | | Правая обочина | Насыпь | Требуется | |
| | 0+978 | 0+992 | 14,00 | 21ДО/130—0,75×2,00—1,50(0,42): ГОСТ 26804-2012 | У1 (130 кДж) | 0,75 | | | | |
| | 0+978 | 0+978 | 0 | Конечный: ЭК-1 | | | | | | |
| 5 | 0+996 | 0+996 | 0 | Начальный: ЭК-1 | | | Правая обочина | Насыпь | Требуется | |
| | 0+996 | 1+032 | 36,00 | 21ДО/130—0,75×2,00—1,50(0,42): ГОСТ 26804-2012 | У1 (130 кДж) | 0,75 | | | | |
| | 1+032 | 1+032 | 0 | Конечный: ЭК-1 | | | | | | |
| 6 | 1+002 | 1+002 | 0 | Конечный: ЭК-1 | | | Левая обочина | Насыпь | Требуется | |
| | 0+996 | 1+002 | 6,00 | 21ДО/130—0,75×2,00—1,50(0,42): ГОСТ 26804-2012 | У1 (130 кДж) | 0,75 | | | | |
| | 0+996 | 0+996 | 0 | Начальный: ЭК-1 | | | | | | |
| 7 | 1+366 | 1+366 | 0 | Конечный: ЭК-1 | | | Левая обочина | Насыпь | Требуется | |
| | 1+366 | 1+716 | 350,00 | 21ДО/130—0,75×2,00—1,50(0,42): ГОСТ 26804-2012 | У1 (130 кДж) | 0,75 | | | | |
| | 1+716 | 1+716 | 0 | Начальный: ЭК-1 | | | | | | |
| 8 | 1+727 | 1+727 | 0 | Конечный: ЭК-1 | | | Левая обочина | Насыпь | Требуется | |
| | 1+727 | 1+744 | 20,00 | 21ДО/130—0,75×2,00—1,50(0,42): ГОСТ 26804-2012 | У1 (130 кДж) | 0,75 | | | | |
| | 1+744 | 1+744 | 0 | Начальный: ЭК-1 | | | | | | |

Ведомость дорожного ограждения

ул. Заводская (участок 1) (км 0+000 - км 2+219) протяж. 2,219 км г. Тогучин

| № п/п | Начало участка, км+м | Конец участка, км+м | Протяжённость, м | Тип | Удерживающая способность | Высота, м | Расположение | Объект размещения | Состояние | Дата установки |
|-------|----------------------|---------------------|------------------|--|--------------------------|-----------|----------------|-------------------|-----------|----------------|
| 1 | 1+226 | 1+226 | 0 | Начальный: ЭК-1 | | | Правая обочина | Насыпь | Требуется | |
| | 1+226 | 1+314 | 88,00 | 21ДО/130—0,75×2,00—1,50(0,42): ГОСТ 26804-2012 | У1 (130 кДж) | 0,75 | | | | |
| | 1+314 | 1+314 | 0 | Конечный: ЭК-1 | | | | | | |
| 2 | 1+226 | 1+226 | 0 | Начальный: ЭК-1 | | | Правая обочина | Насыпь | Требуется | |
| | 1+226 | 1+314 | 88,00 | 21ДО/130—0,75×2,00—1,50(0,42): ГОСТ 26804-2012 | У1 (130 кДж) | 0,75 | | | | |
| | 1+314 | 1+314 | 0 | Конечный: ЭК-1 | | | | | | |

Ведомость дорожного ограждения

ул. Островского (км 0+000 - км 1+932) протяж. 1,932 км г. Тогучин

| № п/п | Начало участка, км+м | Конец участка, км+м | Протяжённость, м | Тип | Удерживающая способность | Высота, м | Расположение | Объект размещения | Состояние | Дата установки |
|-------|----------------------|---------------------|------------------|--|--------------------------|-----------|----------------|---|-------------|----------------|
| 1 | 0+000 | 0+000 | 0 | Начальный: ЭК-1 | | | Правая обочина | Насыпь | Установлено | |
| | 0+000 | 0+380 | 380,00 | 21ДО/130—0,75×2,00—1,50(0,42): ГОСТ 26804-2012 | У1 (130 кДж) | 0,75 | | | | |
| | 0+380 | 0+380 | 0 | Конечный: ЭК-1 | | | | | | |
| 2 | 0+003 | 0+003 | 0 | Конечный: ЭК-1 | | | Левая обочина | Насыпь | Установлено | |
| | 0+003 | 0+417 | 414,00 | 21ДО/130—0,75×2,00—1,50(0,42): ГОСТ 26804-2012 | У1 (130 кДж) | 0,75 | | | | |
| | 0+417 | 0+417 | 0 | Начальный: ЭК-1 | | | | | | |
| 3 | 0+003 | 0+003 | 0 | Конечный: ЭК-1 | | | Левая обочина | Насыпь | Установлено | |
| | 0+003 | 0+417 | 414,00 | 21ДО/130—0,75×2,00—1,50(0,42): ГОСТ 26804-2012 | У1 (130 кДж) | 0,75 | | | | |
| | 0+417 | 0+417 | 0 | Начальный: ЭК-1 | | | | | | |
| 4 | 0+002 | 0+002 | 0 | Начальный: ЭК-1 | | | Правая обочина | Насыпь | Установлено | |
| | 0+002 | 0+374 | 372,00 | 21ДО/130—0,75×2,00—1,50(0,42): ГОСТ 26804-2012 | У1 (130 кДж) | 0,75 | | | | |
| | 0+374 | 0+374 | 0 | Конечный: ЭК-1 | | | | | | |
| 5 | 0+456 | 0+456 | 0 | Конечный: ЭК-1 | | | Левая обочина | Насыпь | Установлено | |
| | 0+456 | 0+472 | 16,00 | 21ДО/130—0,75×2,00—1,50(0,42): ГОСТ 26804-2012 | У1 (130 кДж) | 0,75 | | | | |
| | 0+472 | 0+472 | 0 | Начальный: ЭК-1 | | | | | | |
| 6 | 0+700 | 0+700 | 0 | Начальный: ЭК-1 | | | Правая обочина | Насыпь | Требуется | |
| | 0+650 | 0+700 | 50,00 | 21ДО/130—0,75×2,00—1,50(0,42): ГОСТ 26804-2012 | У1 (130 кДж) | 0,75 | | | | |
| | 0+650 | 0+650 | 0 | Конечный: ЭК-1 | | | | | | |
| 7 | 0+693 | 0+693 | 0 | Конечный: ЭК-1 | | | Левая обочина | Насыпь | Требуется | |
| | 0+693 | 0+700 | 8,00 | 21ДО/130—0,75×2,00—1,50(0,42): ГОСТ 26804-2012 | У1 (130 кДж) | 0,75 | | | | |
| | 0+700 | 0+700 | 0 | Начальный: ЭК-1 | | | | | | |
| 8 | 0+704 | 0+704 | 0 | Начальный: ЭК-1 | | | Иное | Пересечение ул. Островского (км 0+000 - км 1+932) протяж. 1,932 км г. Тогучин и ул. Комсомольская (км 0+000 - км 1+568) протяж. 1,568 км г. Тогучин | Требуется | |
| | 0+704 | 0+706 | 2,00 | 21ДО/130—0,75×2,00—1,50(0,42): ГОСТ 26804-2012 | У1 (130 кДж) | 0,75 | | | | |
| | 0+706 | 0+706 | 0 | Конечный: ЭК-1 | | | | | | |

| | | | | | | | | | | |
|----|-------|-------|-------|--|--------------|------|----------------|---|-------------|--|
| 9 | 0+717 | 0+717 | 0 | Конечный: ЭК-1 | | | Левая обочина | Насыпь | Требуется | |
| | 0+717 | 0+722 | 6,00 | 21ДО/130—0,75×2,00—1,50(0,42): ГОСТ 26804-2012 | У1 (130 кДж) | 0,75 | | | | |
| | 0+722 | 0+722 | 0 | Начальный: ЭК-1 | | | | | | |
| 10 | 0+721 | 0+721 | 0 | Начальный: ЭК-1 | | | Иное | Пересечение ул. Островского (км 0+000 - км 1+932) протяж. 1,932 км г. Тогучин и ул. Комсомольская (км 0+000 - км 1+568) протяж. 1,568 км г. Тогучин | Установлено | |
| | 0+718 | 0+721 | 4,00 | 21ДО/130—0,75×2,00—1,50(0,42): ГОСТ 26804-2012 | У1 (130 кДж) | 0,75 | | | | |
| | 0+718 | 0+718 | 0 | Конечный: ЭК-1 | | | | | | |
| 11 | 0+727 | 0+727 | 0 | Конечный: ЭК-1 | | | Левая обочина | Насыпь | Требуется | |
| | 0+727 | 0+748 | 22,00 | 21ДО/130—0,75×2,00—1,50(0,42): ГОСТ 26804-2012 | У1 (130 кДж) | 0,75 | | | | |
| | 0+748 | 0+748 | 0 | Начальный: ЭК-1 | | | | | | |
| 12 | 0+726 | 0+726 | 0 | Начальный: ЭК-1 | | | Правая обочина | Насыпь | Требуется | |
| | 0+726 | 0+746 | 20,00 | 21ДО/130—0,75×2,00—1,50(0,42): ГОСТ 26804-2012 | У1 (130 кДж) | 0,75 | | | | |
| | 0+746 | 0+746 | 0 | Конечный: ЭК-1 | | | | | | |
| 13 | 1+159 | 1+159 | 0 | Начальный: ЭК-1 | | | Правая обочина | Насыпь | Требуется | |
| | 1+097 | 1+159 | 62,00 | 21ДО/130—0,75×2,00—1,50(0,42): ГОСТ 26804-2012 | У1 (130 кДж) | 0,75 | | | | |
| | 1+097 | 1+097 | 0 | Конечный: ЭК-1 | | | | | | |
| 14 | 1+115 | 1+115 | 0 | Конечный: ЭК-1 | | | Левая обочина | Насыпь | Установлено | |
| | 1+115 | 1+141 | 26,00 | 21ДО/130—0,75×2,00—1,50(0,42): ГОСТ 26804-2012 | У1 (130 кДж) | 0,75 | | | | |
| | 1+141 | 1+141 | 0 | Начальный: ЭК-1 | | | | | | |
| 15 | 1+144 | 1+144 | 0 | Конечный: ЭК-1 | | | Левая обочина | Примыкание слева на 1+153 | Установлено | |
| | 1+144 | 1+150 | 8,00 | 21ДО/130—0,75×2,00—1,50(0,42): ГОСТ 26804-2012 | У1 (130 кДж) | 0,75 | | | | |
| | 1+150 | 1+150 | 0 | Начальный: ЭК-1 | | | | | | |
| 16 | 1+157 | 1+157 | 0 | Конечный: ЭК-1 | | | Левая обочина | Примыкание слева на 1+153 | Установлено | |
| | 1+157 | 1+159 | 4,00 | 21ДО/130—0,75×2,00—1,50(0,42): ГОСТ 26804-2012 | У1 (130 кДж) | 0,75 | | | | |
| | 1+159 | 1+159 | 0 | Начальный: ЭК-1 | | | | | | |
| 17 | 1+162 | 1+162 | 0 | Конечный: ЭК-1 | | | Левая обочина | Насыпь | Установлено | |
| | 1+162 | 1+166 | 4,00 | 21ДО/130—0,75×2,00—1,50(0,42): ГОСТ 26804-2012 | У1 (130 кДж) | 0,75 | | | | |
| | 1+166 | 1+166 | 0 | Начальный: ЭК-1 | | | | | | |
| 18 | 1+233 | 1+233 | 0 | Конечный: ЭК-1 | | | Левая обочина | Насыпь | Требуется | |
| | 1+163 | 1+233 | 70,00 | 21ДО/130—0,75×2,00—1,50(0,42): ГОСТ 26804-2012 | У1 (130 кДж) | 0,75 | | | | |
| | 1+163 | 1+163 | 0 | Начальный: ЭК-1 | | | | | | |
| 19 | 1+175 | 1+175 | 0 | Начальный: ЭК-1 | | | Правая обочина | Насыпь | Требуется | |
| | 1+175 | 1+233 | 58,00 | 21ДО/130—0,75×2,00—1,50(0,42): ГОСТ 26804-2012 | У1 (130 кДж) | 0,75 | | | | |
| | 1+233 | 1+233 | 0 | Конечный: ЭК-1 | | | | | | |

Ведомость дорожного ограждения

ул. Лапина (участок 1) (км 0+000 - км 1+256) протяж. 1,256 км г. Тогучин

| № п/п | Начало участка, км+м | Конец участка, км+м | Протяжённость, м | Тип | Удерживающая способность | Высота, м | Расположение | Объект размещения | Состояние | Дата установки |
|-------|----------------------|---------------------|------------------|--|--------------------------|-----------|---------------|-------------------|-------------|----------------|
| 1 | 0+519 | 0+519 | 0 | Конечный: ЭК-1 | | | Левая обочина | Насыпь | Установлено | |
| | 0+519 | 0+543 | 24,00 | 21ДО/130—0,75×2,00—1,50(0,42): ГОСТ 26804-2012 | У1 (130 кДж) | 0,75 | | | | |
| | 0+543 | 0+543 | 0 | Начальный: ЭК-1 | | | | | | |

| | | | | | | | | | | |
|---|-------|-------|-------|--|--------------|------|----------------|--------|-------------|--|
| 2 | 0+945 | 0+945 | 0 | Начальный: ЭК-1 | | | Правая обочина | Насыпь | Установлено | |
| | 0+945 | 0+957 | 12,00 | 21ДО/130—0,75×2,00—1,50(0,42): ГОСТ 26804-2012 | У1 (130 кДж) | 0,75 | | | | |
| | 0+957 | 0+957 | 0 | Конечный: ЭК-1 | | | | | | |
| 3 | 0+979 | 0+979 | 0 | Начальный: ЭК-1 | | | Правая обочина | Насыпь | Установлено | |
| | 0+979 | 0+985 | 6,00 | 21ДО/130—0,75×2,00—1,50(0,42): ГОСТ 26804-2012 | У1 (130 кДж) | 0,75 | | | | |
| | 0+985 | 0+985 | 0 | Конечный: ЭК-1 | | | | | | |

Ведомость дорожного ограждения

ул. Белинского (км 0+000 - км 0+307) протяж. 0,307 км г. Тогучин

| № п/п | Начало участка, км+м | Конец участка, км+м | Протяжённость, м | Тип | Удерживающая способность | Высота, м | Расположение | Объект размещения | Состояние | Дата установки |
|-------|----------------------|---------------------|------------------|--|--------------------------|-----------|----------------|-------------------|-----------|----------------|
| 1 | 0+051 | 0+051 | 0 | Начальный: ЭК-1 | | | Правая обочина | Насыпь | Требуется | |
| | 0+051 | 0+063 | 12,00 | 21ДО/130—0,75×2,00—1,50(0,42): ГОСТ 26804-2012 | У1 (130 кДж) | 0,75 | | | | |
| | 0+063 | 0+063 | 0 | Конечный: ЭК-1 | | | | | | |
| 2 | 0+053 | 0+053 | 0 | Конечный: ЭК-1 | | | Левая обочина | Насыпь | Требуется | |
| | 0+053 | 0+101 | 48,00 | 21ДО/130—0,75×2,00—1,50(0,42): ГОСТ 26804-2012 | У1 (130 кДж) | 0,75 | | | | |
| | 0+101 | 0+101 | 0 | Начальный: ЭК-1 | | | | | | |
| 3 | 0+071 | 0+071 | 0 | Начальный: ЭК-1 | | | Правая обочина | Насыпь | Требуется | |
| | 0+071 | 0+083 | 12,00 | 21ДО/130—0,75×2,00—1,50(0,42): ГОСТ 26804-2012 | У1 (130 кДж) | 0,75 | | | | |
| | 0+083 | 0+083 | 0 | Конечный: ЭК-1 | | | | | | |
| 4 | 0+089 | 0+089 | 0 | Начальный: ЭК-1 | | | Правая обочина | Насыпь | Требуется | |
| | 0+089 | 0+099 | 10,00 | 21ДО/130—0,75×2,00—1,50(0,42): ГОСТ 26804-2012 | У1 (130 кДж) | 0,75 | | | | |
| | 0+099 | 0+099 | 0 | Конечный: ЭК-1 | | | | | | |
| 5 | 0+105 | 0+105 | 0 | Конечный: ЭК-1 | | | Левая обочина | Насыпь | Требуется | |
| | 0+105 | 0+119 | 14,00 | 21ДО/130—0,75×2,00—1,50(0,42): ГОСТ 26804-2012 | У1 (130 кДж) | 0,75 | | | | |
| | 0+119 | 0+119 | 0 | Начальный: ЭК-1 | | | | | | |
| 6 | 0+104 | 0+104 | 0 | Начальный: ЭК-1 | | | Правая обочина | Насыпь | Требуется | |
| | 0+104 | 0+112 | 8,00 | 21ДО/130—0,75×2,00—1,50(0,42): ГОСТ 26804-2012 | У1 (130 кДж) | 0,75 | | | | |
| | 0+112 | 0+112 | 0 | Конечный: ЭК-1 | | | | | | |
| 7 | 0+120 | 0+120 | 0 | Начальный: ЭК-1 | | | Правая обочина | Насыпь | Требуется | |
| | 0+120 | 0+152 | 32,00 | 21ДО/130—0,75×2,00—1,50(0,42): ГОСТ 26804-2012 | У1 (130 кДж) | 0,75 | | | | |
| | 0+152 | 0+152 | 0 | Конечный: ЭК-1 | | | | | | |
| 8 | 0+138 | 0+138 | 0 | Конечный: ЭК-1 | | | Левая обочина | Насыпь | Требуется | |
| | 0+138 | 0+144 | 6,00 | 21ДО/130—0,75×2,00—1,50(0,42): ГОСТ 26804-2012 | У1 (130 кДж) | 0,75 | | | | |
| | 0+144 | 0+144 | 0 | Начальный: ЭК-1 | | | | | | |
| 9 | 0+151 | 0+151 | 0 | Конечный: ЭК-1 | | | Левая обочина | Насыпь | Требуется | |
| | 0+151 | 0+153 | 2,00 | 21ДО/130—0,75×2,00—1,50(0,42): ГОСТ 26804-2012 | У1 (130 кДж) | 0,75 | | | | |
| | 0+153 | 0+153 | 0 | Начальный: ЭК-1 | | | | | | |

Ведомость дорожного ограждения

ул. Лесная (участок 1) (км 0+000 - км 1+144) протяж. 1,144 км г. Тогучин

| № п/п | Начало участка, км+м | Конец участка, км+м | Протяжённость, м | Тип | Удерживающая способность | Высота, м | Расположение | Объект размещения | Состояние | Дата установки |
|-------|----------------------|---------------------|------------------|-----|--------------------------|-----------|--------------|-------------------|-----------|----------------|
|-------|----------------------|---------------------|------------------|-----|--------------------------|-----------|--------------|-------------------|-----------|----------------|

| | | | | | | | | | | |
|---|-------|-------|-------|--|--------------|------|---------------|--------|-------------|--|
| 1 | 0+328 | 0+328 | 0 | Конечный: ЭК-1 | | | Левая обочина | Насыпь | Установлено | |
| | 0+328 | 0+367 | 54,00 | 21ДО/130—0,75×2,00—1,50(0,42): ГОСТ 26804-2012 | У1 (130 кДж) | 0,75 | | | | |
| | 0+367 | 0+367 | 0 | Начальный: ЭК-1 | | | | | | |

Ведомость дорожного ограждения

ул. Лесная (участок 2) (км 0+000 - км 1+515) протяж. 1,515 км г. Тогучин

| № п/п | Начало участка, км+м | Конец участка, км+м | Протяжённость, м | Тип | Удерживающая способность | Высота, м | Расположение | Объект размещения | Состояние | Дата установки |
|-------|----------------------|---------------------|------------------|--|--------------------------|-----------|----------------|-------------------|-------------|----------------|
| 1 | 1+257 | 1+257 | 0 | Конечный: ЭК-1 | | | Левая обочина | Насыпь | Установлено | |
| | 1+257 | 1+275 | 18,00 | 21ДО/130—0,75×2,00—1,50(0,42): ГОСТ 26804-2012 | У1 (130 кДж) | 0,75 | | | | |
| | 1+275 | 1+275 | 0 | Начальный: ЭК-1 | | | | | | |
| 2 | 1+257 | 1+257 | 0 | Начальный: ЭК-1 | | | Правая обочина | Насыпь | Установлено | |
| | 1+257 | 1+275 | 18,00 | 21ДО/130—0,75×2,00—1,50(0,42): ГОСТ 26804-2012 | У1 (130 кДж) | 0,75 | | | | |
| | 1+275 | 1+275 | 0 | Конечный: ЭК-1 | | | | | | |
| 3 | 1+257 | 1+257 | 0 | Конечный: ЭК-1 | | | Левая обочина | Насыпь | Требуется | |
| | 1+257 | 1+275 | 18,00 | 21ДО/130—0,75×2,00—1,50(0,42): ГОСТ 26804-2012 | У1 (130 кДж) | 0,75 | | | | |
| | 1+275 | 1+275 | 0 | Начальный: ЭК-1 | | | | | | |
| 4 | 1+257 | 1+257 | 0 | Начальный: ЭК-1 | | | Правая обочина | Насыпь | Требуется | |
| | 1+257 | 1+275 | 18,00 | 21ДО/130—0,75×2,00—1,50(0,42): ГОСТ 26804-2012 | У1 (130 кДж) | 0,75 | | | | |
| | 1+275 | 1+275 | 0 | Конечный: ЭК-1 | | | | | | |

| Итого | | |
|-------------|--|----------|
| Состояние | Тип | Длина, м |
| Установлено | 21ДО/130—0,75×2,00—1,50(0,42): ГОСТ 26804-2012 | 3584,00 |
| Требуется | 21ДО/130—0,75×2,00—1,50(0,42): ГОСТ 26804-2012 | 2056,00 |

Ведомость пешеходных переходов

ул. Крупской (участок 2) (км 0+000 - км 0,172) протяж. 0,172 км г. Тогучин

| №п/п | Адрес, км+м | Вид перехода | Расположение перехода | Наличие пешеходных дорожек от места остановки общественного тр-та до пешеходных переходов |
|---------------|----------------------------|--------------|-----------------------|---|
| 1 | 0+004 | наземный | в одном уровне | |
| | | | количество | |
| Итого: | наземных в одном уровне | | 1 | |
| | надземных в разных уровнях | | | |
| | подземных в разных уровнях | | | |

Ведомость пешеходных переходов

ул. Пушкина (км 0+000 - км 0+974) протяж. 0,974 км г. Тогучин

| №п/п | Адрес, км+м | Вид перехода | Расположение перехода | Наличие пешеходных дорожек от места остановки общественного тр-та до пешеходных переходов |
|---------------|----------------------------|--------------|-----------------------|---|
| 1 | 0+152 | наземный | в одном уровне | Нет |
| 2 | 0+254 | наземный | в одном уровне | |
| | | | количество | |
| Итого: | наземных в одном уровне | | 2 | |
| | надземных в разных уровнях | | | |
| | подземных в разных уровнях | | | |

Ведомость пешеходных переходов

ул. Ломоносова (км 0+000 - км 2+187) протяж. 2,187 км г. Тогучин

| №п/п | Адрес, км+м | Вид перехода | Расположение перехода | Наличие пешеходных дорожек от места остановки общественного тр-та до пешеходных переходов |
|---------------|----------------------------|--------------|-----------------------|---|
| 1 | 0+614 | наземный | в одном уровне | |
| 2 | 0+906 | наземный | в одном уровне | |
| 3 | 1+130 | наземный | в одном уровне | |
| 4 | 1+134 | наземный | в одном уровне | |
| 5 | 1+540 | наземный | в одном уровне | Есть |
| 6 | 1+564 | наземный | в одном уровне | Есть |
| | | | количество | |
| Итого: | наземных в одном уровне | | 6 | |
| | надземных в разных уровнях | | | |
| | подземных в разных уровнях | | | |

Ведомость пешеходных переходов

ул. Бригадная (участок 1) (км 0+000 - км 0+190) протяж. 0,190 км г. Тогучин

| №п/п | Адрес, км+м | Вид перехода | Расположение перехода | Наличие пешеходных дорожек от места остановки общественного тр-та до пешеходных переходов |
|---------------|----------------------------|--------------|-----------------------|---|
| 1 | 0+064 | наземный | в одном уровне | |
| | | | количество | |
| Итого: | наземных в одном уровне | | 1 | |
| | надземных в разных уровнях | | | |
| | подземных в разных уровнях | | | |

Ведомость пешеходных переходов

ул. Маяковского (км 0+000 - км 0+535) протяж. 0,535 км г. Тогучин

| №п/п | Адрес, км+м | Вид перехода | Расположение перехода | Наличие пешеходных дорожек от места остановки общественного тр-та до пешеходных переходов |
|------|-------------|--------------|-----------------------|---|
|------|-------------|--------------|-----------------------|---|

| | | | | |
|---------------|----------------------------|----------|-------------------|--|
| 1 | 0+375 | наземный | в одном уровне | |
| | | | количество | |
| Итого: | наземных в одном уровне | | 1 | |
| | надземных в разных уровнях | | | |
| | подземных в разных уровнях | | | |

Ведомость пешеходных переходов

ул. Вокзальная (км 0+000 - км 2+135) протяж. 2,135 км г. Тогучин

| №п/п | Адрес, км+м | Вид перехода | Расположение перехода | Наличие пешеходных дорожек от места остановки общественного тр-та до пешеходных переходов |
|---------------|----------------------------|--------------|-----------------------|---|
| 1 | 0+308 | наземный | в одном уровне | Есть |
| 2 | Примыкание на 0+341 | наземный | в одном уровне | Есть |
| 3 | 0+367 | наземный | в одном уровне | Есть |
| 4 | 0+676 | наземный | в одном уровне | Есть |
| 5 | 0+778 | наземный | в одном уровне | Есть |
| 6 | 1+089 | наземный | в одном уровне | Есть |
| 7 | 1+400 | наземный | в одном уровне | |
| 8 | 2+039 | наземный | в одном уровне | |
| | | | количество | |
| Итого: | наземных в одном уровне | | 8 | |
| | надземных в разных уровнях | | | |
| | подземных в разных уровнях | | | |

Ведомость пешеходных переходов

пер. Дзержинского (участок 2) (км 0+000 - км 0+663) протяж. 0+663 км г. Тогучин

| №п/п | Адрес, км+м | Вид перехода | Расположение перехода | Наличие пешеходных дорожек от места остановки общественного тр-та до пешеходных переходов |
|---------------|----------------------------|--------------|-----------------------|---|
| 1 | 0+407 | наземный | в одном уровне | |
| | | | количество | |
| Итого: | наземных в одном уровне | | 1 | |
| | надземных в разных уровнях | | | |
| | подземных в разных уровнях | | | |

Ведомость пешеходных переходов

ул. Деповская (км 0+000 - км 2+935) протяж. 2,935 км г. Тогучин

| №п/п | Адрес, км+м | Вид перехода | Расположение перехода | Наличие пешеходных дорожек от места остановки общественного тр-та до пешеходных переходов |
|------|-------------|--------------|-----------------------|---|
| 1 | 0+357 | наземный | в одном уровне | |
| 2 | 0+521 | наземный | в одном уровне | |
| 3 | 1+747 | наземный | в одном уровне | |

| | | | | |
|---------------|----------------------------|----------|-------------------|------|
| 4 | 1+770 | наземный | в одном уровне | |
| 5 | 2+188 | наземный | в одном уровне | Есть |
| | | | количество | |
| Итого: | наземных в одном уровне | | 5 | |
| | надземных в разных уровнях | | | |
| | подземных в разных уровнях | | | |

Ведомость пешеходных переходов

ул. Свердлова (участок 1) (км 0+000 - км 1+584) протяж. 1,584 км г. Тогучин

| №п/п | Адрес, км+м | Вид перехода | Расположение перехода | Наличие пешеходных дорожек от места остановки общественного тр-та до пешеходных переходов |
|---------------|----------------------------|--------------|-----------------------|---|
| 1 | 1+329 | наземный | в одном уровне | |
| 2 | 1+570 | наземный | в одном уровне | Есть |
| | | | количество | |
| Итого: | наземных в одном уровне | | 2 | |
| | надземных в разных уровнях | | | |
| | подземных в разных уровнях | | | |

Ведомость пешеходных переходов

ул. Садовая (км 0+000 - км 0+812) протяж. 0,812 км г. Тогучин

| №п/п | Адрес, км+м | Вид перехода | Расположение перехода | Наличие пешеходных дорожек от места остановки общественного тр-та до пешеходных переходов |
|---------------|----------------------------|--------------|-----------------------|---|
| 1 | 0+015 | наземный | в одном уровне | |
| 2 | 0+033 | наземный | в одном уровне | |
| 3 | 0+249 | наземный | в одном уровне | Есть |
| 4 | 0+314 | наземный | в одном уровне | Есть |
| 5 | 0+426 | наземный | в одном уровне | |
| 6 | 0+533 | наземный | в одном уровне | |
| 7 | 0+548 | наземный | в одном уровне | |
| | | | количество | |
| Итого: | наземных в одном уровне | | 7 | |
| | надземных в разных уровнях | | | |
| | подземных в разных уровнях | | | |

Ведомость пешеходных переходов

ул. Комсомольская (км 0+000 - км 1+568) протяж. 1,568 км г. Тогучин

| №п/п | Адрес, км+м | Вид перехода | Расположение перехода | Наличие пешеходных дорожек от места остановки общественного тр-та до пешеходных переходов |
|------|-------------|--------------|-----------------------|---|
| 1 | 0+201 | наземный | в одном уровне | Нет |
| 2 | 0+223 | наземный | в одном уровне | Нет |
| 3 | 0+528 | наземный | в одном уровне | |

| | | | | |
|---------------|----------------------------|----------|-------------------|--|
| 4 | 0+884 | наземный | в одном уровне | |
| 5 | 1+273 | наземный | в одном уровне | |
| | | | количество | |
| Итого: | наземных в одном уровне | | 5 | |
| | надземных в разных уровнях | | | |
| | подземных в разных уровнях | | | |

Ведомость пешеходных переходов

ул. Береговая (участок 2) (км 0+000 - км 2+058) протяж. 2,058 км г. Тогучин

| №п/п | Адрес, км+м | Вид перехода | Расположение перехода | Наличие пешеходных дорожек от места остановки общественного тр-та до пешеходных переходов |
|---------------|----------------------------|--------------|-----------------------|---|
| 1 | 0+994 | наземный | в одном уровне | |
| | | | количество | |
| Итого: | наземных в одном уровне | | 1 | |
| | надземных в разных уровнях | | | |
| | подземных в разных уровнях | | | |

Ведомость пешеходных переходов

ул. Заводская (участок 1) (км 0+000 - км 2+219) протяж. 2,219 км г. Тогучин

| №п/п | Адрес, км+м | Вид перехода | Расположение перехода | Наличие пешеходных дорожек от места остановки общественного тр-та до пешеходных переходов |
|---------------|----------------------------|--------------|-----------------------|---|
| 1 | 0+727 | наземный | в одном уровне | |
| 2 | 1+475 | наземный | в одном уровне | Есть |
| | | | количество | |
| Итого: | наземных в одном уровне | | 2 | |
| | надземных в разных уровнях | | | |
| | подземных в разных уровнях | | | |

Ведомость пешеходных переходов

ул. Островского (км 0+000 - км 1+932) протяж. 1,932 км г. Тогучин

| №п/п | Адрес, км+м | Вид перехода | Расположение перехода | Наличие пешеходных дорожек от места остановки общественного тр-та до пешеходных переходов |
|------|-------------|--------------|-----------------------|---|
| 1 | 0+557 | наземный | в одном уровне | Нет |
| 2 | 0+608 | наземный | в одном уровне | Нет |
| 3 | 0+702 | наземный | в одном уровне | Нет |
| 4 | 0+724 | наземный | в одном уровне | Нет |
| 5 | 0+897 | наземный | в одном уровне | |
| 6 | 0+924 | наземный | в одном уровне | |
| 7 | 1+161 | наземный | в одном уровне | |

| | | количество |
|---------------|----------------------------|------------|
| Итого: | наземных в одном уровне | 7 |
| | надземных в разных уровнях | |
| | подземных в разных уровнях | |

Ведомость пешеходных переходов

ул. Ленина (км 0+000 - км 1+105) протяж. 1,105 км г. Тогучин

| №п/п | Адрес, км+м | Вид перехода | Расположение перехода | Наличие пешеходных дорожек от места остановки общественного тр-та до пешеходных переходов |
|---------------|----------------------------|--------------|-----------------------|---|
| 1 | 0+227 | наземный | в одном уровне | |
| 2 | 0+450 | наземный | в одном уровне | |
| 3 | 0+652 | наземный | в одном уровне | |
| | | | количество | |
| Итого: | наземных в одном уровне | | 3 | |
| | надземных в разных уровнях | | | |
| | подземных в разных уровнях | | | |

Ведомость пешеходных переходов

ул. Плановая (участок 2) (км 0+000 - км 0+173) протяж. 0,173 км г. Тогучин

| №п/п | Адрес, км+м | Вид перехода | Расположение перехода | Наличие пешеходных дорожек от места остановки общественного тр-та до пешеходных переходов |
|---------------|----------------------------|--------------|-----------------------|---|
| 1 | 0+120 | наземный | в одном уровне | |
| | | | количество | |
| Итого: | наземных в одном уровне | | 1 | |
| | надземных в разных уровнях | | | |
| | подземных в разных уровнях | | | |

Ведомость пешеходных переходов

ул. Лапина (участок 1) (км 0+000 - км 1+256) протяж. 1,256 км г. Тогучин

| №п/п | Адрес, км+м | Вид перехода | Расположение перехода | Наличие пешеходных дорожек от места остановки общественного тр-та до пешеходных переходов |
|---------------|----------------------------|--------------|-----------------------|---|
| 1 | 0+956 | наземный | в одном уровне | |
| 2 | 0+977 | наземный | в одном уровне | |
| | | | количество | |
| Итого: | наземных в одном уровне | | 2 | |
| | надземных в разных уровнях | | | |
| | подземных в разных уровнях | | | |

Ведомость пешеходных переходов

ул. Белинского (км 0+000 - км 0+307) протяж. 0,307 км г. Тогучин

| №п/п | Адрес, км+м | Вид перехода | Расположение перехода | Наличие пешеходных дорожек от места остановки общественного тр-та до пешеходных переходов |
|---------------|----------------------------|--------------|-----------------------|---|
| 1 | 0+102 | наземный | в одном уровне | |
| | | | количество | |
| Итого: | наземных в одном уровне | | 1 | |
| | надземных в разных уровнях | | | |
| | подземных в разных уровнях | | | |

Ведомость пешеходных переходов

ул. Лесная (участок 1) (км 0+000 - км 1+144) протяж. 1,144 км г. Тогучин

| №п/п | Адрес, км+м | Вид перехода | Расположение перехода | Наличие пешеходных дорожек от места остановки общественного тр-та до пешеходных переходов |
|---------------|----------------------------|--------------|-----------------------|---|
| 1 | Примыкание на 0+315 | наземный | в одном уровне | |
| 2 | 0+359 | наземный | в одном уровне | |
| 3 | 0+377 | наземный | в одном уровне | |
| | | | количество | |
| Итого: | наземных в одном уровне | | 3 | |
| | надземных в разных уровнях | | | |
| | подземных в разных уровнях | | | |

Ведомость светофорных объектов

ул. Пушкина (км 0+000 - км 0+974) протяж. 0,974 км г. Тогучин

| №п/п | Адрес, км+м | Типы светофоров | Объект | Количество светофоров на объекте | | | | | | Год установки |
|---------------|-------------|-----------------|--------------------|----------------------------------|-----------|-------------|------------|-----------|-------------|---------------|
| | | | | транспортных | | | пешеходных | | | |
| | | | | существ. | проектных | к демонтажу | существ. | проектных | к демонтажу | |
| 1 | 0+254 | T.7; T.7 | пешеходный переход | 2 | 0 | 0 | 0 | 0 | 0 | |
| Итого: | | | | 2 | 0 | 0 | 0 | 0 | 0 | |

Ведомость светофорных объектов

ул. Ломоносова (км 0+000 - км 2+187) протяж. 2,187 км г. Тогучин

| №п/п | Адрес, км+м | Типы светофоров | Объект | Количество светофоров на объекте | | | | | | Год установки |
|------|----------------------|-----------------|-----------|----------------------------------|-----------|-------------|------------|-----------|-------------|---------------|
| | | | | транспортных | | | пешеходных | | | |
| | | | | существ. | проектных | к демонтажу | существ. | проектных | к демонтажу | |
| 1 | Безымянная ось 0+052 | П.1 | на дороге | 0 | 0 | 0 | 1 | 0 | 0 | |
| 2 | 0+150 | T.1 | на дороге | 1 | 0 | 0 | 0 | 0 | 0 | |
| 3 | 0+210 | T.1 | на дороге | 1 | 0 | 0 | 0 | 0 | 0 | |

| | | | | | | | | | | |
|---------------|-------|---|-------------|----------|----------|----------|----------|----------|----------|--|
| 4 | 0+520 | Т.1; П.1 | пересечение | 1 | 0 | 0 | 1 | 0 | 0 | |
| 5 | 0+574 | Т.1 | примыкание | 1 | 0 | 0 | 0 | 0 | 0 | |
| 6 | 1+553 | Т.1; Т.1; Т.1; Т.1; П.1; П.1; П.1; П.1 | пересечение | 4 | 0 | 0 | 4 | 0 | 0 | |
| Итого: | | | | 8 | 0 | 0 | 6 | 0 | 0 | |

Ведомость светофорных объектов

ул. Бригадная (участок 1) (км 0+000 - км 0+190) протяж. 0,190 км г. Тогучин

| №п/п | Адрес, км+м | Типы светофоров | Объект | Количество светофоров на объекте | | | | | | Год установки |
|---------------|----------------|-----------------|------------|----------------------------------|-----------|-------------|------------|-----------|-------------|------------------|
| | | | | транспортных | | | пешеходных | | | |
| | | | | существ. | проектных | к демонтажу | существ. | проектных | к демонтажу | |
| 1 | 0+044 | Т.7; Т.7 | примыкание | 0 | 2 | 0 | 0 | 0 | 0 | |
| Итого: | | | | 0 | 2 | 0 | 0 | 0 | 0 | |

Ведомость светофорных объектов

ул. Маяковского (км 0+000 - км 0+535) протяж. 0,535 км г. Тогучин

| №п/п | Адрес, км+м | Типы светофоров | Объект | Количество светофоров на объекте | | | | | | Год установки |
|---------------|----------------|-----------------|-----------|----------------------------------|-----------|-------------|------------|-----------|-------------|------------------|
| | | | | транспортных | | | пешеходных | | | |
| | | | | существ. | проектных | к демонтажу | существ. | проектных | к демонтажу | |
| 1 | 0+375 | Т.7; Т.7 | на дороге | 0 | 2 | 0 | 0 | 0 | 0 | |
| Итого: | | | | 0 | 2 | 0 | 0 | 0 | 0 | |

Ведомость светофорных объектов

ул. Вокзальная (км 0+000 - км 2+135) протяж. 2,135 км г. Тогучин

| №п/п | Адрес, км+м | Типы светофоров | Объект | Количество светофоров на объекте | | | | | | Год установки |
|---------------|----------------|--------------------|-------------|----------------------------------|-----------|-------------|------------|-----------|-------------|------------------|
| | | | | транспортных | | | пешеходных | | | |
| | | | | существ. | проектных | к демонтажу | существ. | проектных | к демонтажу | |
| 1 | 0+300 | П.1 | пересечение | 0 | 0 | 0 | 1 | 0 | 0 | |
| 2 | 0+341 | Т.1; Т.1; П.1; П.1 | примыкание | 2 | 0 | 0 | 2 | 0 | 0 | |
| 3 | 0+361 | П.1 | примыкание | 0 | 0 | 0 | 1 | 0 | 0 | |
| 4 | 0+751 | Т.7 | примыкание | 1 | 0 | 0 | 0 | 0 | 0 | |
| 5 | 0+798 | Т.7 | примыкание | 1 | 0 | 0 | 0 | 0 | 0 | |
| 6 | 1+380 | Т.7; Т.7 | примыкание | 0 | 2 | 0 | 0 | 0 | 0 | |
| Итого: | | | | 4 | 2 | 0 | 4 | 0 | 0 | |

Ведомость светофорных объектов

пер. Дзержинского (участок 2) (км 0+000 - км 0+663) протяж. 0+663 км г. Тогучин

| №п/п | Адрес, км+м | Типы светофоров | Объект | Количество светофоров на объекте | | | | | | Год установки |
|---------------|----------------|-----------------|------------|----------------------------------|-----------|-------------|------------|-----------|-------------|------------------|
| | | | | транспортных | | | пешеходных | | | |
| | | | | существ. | проектных | к демонтажу | существ. | проектных | к демонтажу | |
| 1 | 0+412 | Т.7; Т.7 | примыкание | 2 | 0 | 0 | 0 | 0 | 0 | |
| Итого: | | | | 2 | 0 | 0 | 0 | 0 | 0 | |

Ведомость светофорных объектов

ул. Дёповская (км 0+000 - км 2+935) протяж. 2,935 км г. Тогучин

| №п/п | Адрес, км+м | Типы светофоров | Объект | Количество светофоров на объекте | | | | | | Год установки |
|---------------|----------------|---|-------------|----------------------------------|-----------|-------------|------------|-----------|-------------|------------------|
| | | | | транспортных | | | пешеходных | | | |
| | | | | существ. | проектных | к демонтажу | существ. | проектных | к демонтажу | |
| 1 | 0+357 | Т.7; Т.7 | примыкание | 2 | 0 | 0 | 0 | 0 | 0 | |
| 2 | 0+765 | Т.6.д | примыкание | 0 | 1 | 0 | 0 | 0 | 0 | |
| 3 | 0+877 | Т.6.д | примыкание | 0 | 1 | 0 | 0 | 0 | 0 | |
| 4 | 1+759 | Т.1; Т.1; Т.1; Т.1; П.1; П.1; П.1; П.1 | пересечение | 4 | 0 | 0 | 4 | 0 | 0 | |
| Итого: | | | | 6 | 2 | 0 | 4 | 0 | 0 | |

Ведомость светофорных объектов

ул. Садовая (км 0+000 - км 0+812) протяж. 0,812 км г. Тогучин

| №п/п | Адрес, км+м | Типы светофоров | Объект | Количество светофоров на объекте | | | | | | Год установки |
|---------------|----------------|---------------------------------|-------------|----------------------------------|-----------|-------------|------------|-----------|-------------|------------------|
| | | | | транспортных | | | пешеходных | | | |
| | | | | существ. | проектных | к демонтажу | существ. | проектных | к демонтажу | |
| 1 | 0+257 | Т.1; Т.1; Т.1; Т.1; Т.1; Т.1 | пересечение | 6 | 0 | 0 | 0 | 0 | 0 | |
| 2 | 0+540 | Т.1; Т.1; Т.1; Т.1; П.1; П.1 | пересечение | 4 | 0 | 0 | 2 | 0 | 0 | |
| Итого: | | | | 10 | 0 | 0 | 2 | 0 | 0 | |

Ведомость светофорных объектов

ул. Комсомольская (км 0+000 - км 1+568) протяж. 1,568 км г. Тогучин

| №п/п | Адрес, км+м | Типы светофоров | Объект | Количество светофоров на объекте | | | | | | Год установки |
|---------------|----------------|---------------------------------|-------------|----------------------------------|-----------|-------------|------------|-----------|-------------|------------------|
| | | | | транспортных | | | пешеходных | | | |
| | | | | существ. | проектных | к демонтажу | существ. | проектных | к демонтажу | |
| 1 | 0+212 | Т.1; Т.1; Т.1; Т.1; Т.1; Т.1 | пересечение | 6 | 0 | 0 | 0 | 0 | 0 | |
| 2 | 0+521 | Т.7; Т.7 | примыкание | 2 | 0 | 0 | 0 | 0 | 0 | |
| Итого: | | | | 8 | 0 | 0 | 0 | 0 | 0 | |

Ведомость светофорных объектов

ул. Береговая (участок 2) (км 0+000 - км 2+058) протяж. 2,058 км г. Тогучин

| №п/п | Адрес, км+м | Типы светофоров | Объект | Количество светофоров на объекте | | | | | | Год установки |
|---------------|----------------|-----------------|------------|----------------------------------|-----------|-------------|------------|-----------|-------------|------------------|
| | | | | транспортных | | | пешеходных | | | |
| | | | | существ. | проектных | к демонтажу | существ. | проектных | к демонтажу | |
| 1 | 1+718 | Т.6.д | примыкание | 1 | 0 | 0 | 0 | 0 | 0 | |
| 2 | 1+768 | Т.6.д | на дороге | 1 | 0 | 0 | 0 | 0 | 0 | |
| 3 | 1+979 | Т.6.д; Т.6.д | на дороге | 0 | 2 | 0 | 0 | 0 | 0 | |
| Итого: | | | | 2 | 2 | 0 | 0 | 0 | 0 | |

Ведомость светофорных объектов

ул. Островского (км 0+000 - км 1+932) протяж. 1,932 км г. Тогучин

| №п/п | Адрес, км+м | Типы светофоров | Объект | Количество светофоров на объекте | | | | | | Год установки |
|------|----------------|---------------------------------|-------------|----------------------------------|-----------|-------------|------------|-----------|-------------|------------------|
| | | | | транспортных | | | пешеходных | | | |
| | | | | существ. | проектных | к демонтажу | существ. | проектных | к демонтажу | |
| 1 | 0+713 | Т.1; Т.1; Т.1; Т.1; Т.1; Т.1 | пересечение | 6 | 0 | 0 | 0 | 0 | 0 | |

| | | | | | | | | | | |
|---------------|-------|--------------------------------------|-------------|-----------|----------|----------|----------|----------|----------|--|
| 2 | 0+908 | Т.1; Т.1; Т.1; Т.1; П.1; П.1; П.1 | пересечение | 4 | 0 | 0 | 3 | 0 | 0 | |
| 3 | 1+153 | Т.7; Т.7 | примыкание | 2 | 0 | 0 | 0 | 0 | 0 | |
| Итого: | | | | 12 | 0 | 0 | 3 | 0 | 0 | |

Ведомость светофорных объектов

ул. Лапина (участок 1) (км 0+000 - км 1+256) протяж. 1,256 км г. Тогучин

| №п/п | Адрес, км+м | Типы светофоров | Объект | Количество светофоров на объекте | | | | | | Год установки |
|---------------|----------------|---------------------------------|-------------|----------------------------------|-----------|-------------|------------|-----------|-------------|------------------|
| | | | | транспортных | | | пешеходных | | | |
| | | | | существ. | проектных | к демонтажу | существ. | проектных | к демонтажу | |
| 1 | 0+967 | Т.1; Т.1; Т.1; Т.1; Т.1; Т.1 | пересечение | 6 | 0 | 0 | 0 | 0 | 0 | |
| Итого: | | | | 6 | 0 | 0 | 0 | 0 | 0 | |

Ведомость искусственного освещения

ул. Крупской (участок 1)(км 0+000 - км 1+293) протяж. 1,293 км г. Тогучин

| №п/п | Начало участка, км+м | Конец участка, км+м | Объект установки | Проектируемые | | Установленные | | К установке | | Расположение |
|---------------|----------------------------|---------------------------|---------------------|-------------------------------|---------------------|-------------------------------|---------------------|-------------------------------|---------------------|---------------|
| | | | | Опор / светильников, шт | Протяжённость, м | Опор / светильников, шт | Протяжённость, м | Опор / светильников, шт | Протяжённость, м | |
| 1 | 0+041 | 0+283 | | 6/6 | 242 | 0/0 | 0 | 6/6 | 242 | Правая кромка |
| 2 | 0+174 | 0+174 | | 1/1 | 0 | 1/1 | 0 | 0/0 | 0 | Левая кромка |
| 3 | 0+367 | 0+367 | | 1/1 | 0 | 1/1 | 0 | 0/0 | 0 | Правая кромка |
| 4 | 0+388 | 0+388 | | 1/1 | 0 | 1/1 | 0 | 0/0 | 0 | Правая кромка |
| 5 | 0+446 | 0+446 | | 1/1 | 0 | 1/1 | 0 | 0/0 | 0 | Правая кромка |
| 6 | 0+485 | 1+277 | | 17/17 | 792 | 17/17 | 792 | 0/0 | 0 | Иное |
| Итого: | | | | 27/27 | 1034 | 21/21 | 792 | 6/6 | 242 | |

Ведомость искусственного освещения

ул. Крупской (участок 2) (км 0+000 - км 0,172) протяж. 0,172 км г. Тогучин

| №п/п | Начало участка, км+м | Конец участка, км+м | Объект установки | Проектируемые | | Установленные | | К установке | | Расположение |
|---------------|----------------------------|---------------------------|---------------------|-------------------------------|---------------------|-------------------------------|---------------------|-------------------------------|---------------------|---------------|
| | | | | Опор / светильников, шт | Протяжённость, м | Опор / светильников, шт | Протяжённость, м | Опор / светильников, шт | Протяжённость, м | |
| 1 | 0+007 | 0+126 | | 4/4 | 119 | 0/0 | 0 | 4/4 | 119 | Правая кромка |
| 2 | 0+138 | 0+165 | | 2/2 | 27 | 0/0 | 0 | 2/2 | 27 | Левая кромка |
| Итого: | | | | 6/6 | 146 | | | 6/6 | 146 | |

Ведомость искусственного освещения

ул. Есенина (км 0+000 - км 0+613) протяж. 0,613 км г. Тогучин

| №п/п | Начало участка, км+м | Конец участка, км+м | Объект установки | Проектируемые | | Установленные | | К установке | | Расположение |
|------|----------------------------|---------------------------|---------------------|-------------------------------|---------------------|-------------------------------|---------------------|-------------------------------|---------------------|--------------|
| | | | | Опор / светильников, шт | Протяжённость, м | Опор / светильников, шт | Протяжённость, м | Опор / светильников, шт | Протяжённость, м | |
| 1 | 0+081 | 0+081 | | 1/1 | 0 | 1/1 | 0 | 0/0 | 0 | Левая кромка |
| 2 | 0+139 | 0+139 | | 1/1 | 0 | 1/1 | 0 | 0/0 | 0 | Левая кромка |
| 3 | 0+179 | 0+179 | | 1/1 | 0 | 1/1 | 0 | 0/0 | 0 | Левая кромка |
| 4 | 0+244 | 0+244 | | 1/1 | 0 | 1/1 | 0 | 0/0 | 0 | Левая кромка |

| | | | | | | | | | | |
|---------------|-------|-------|--|--------------|------------|------------|---|------------|------------|--------------|
| 5 | 0+269 | 0+269 | | 1/1 | 0 | 1/1 | 0 | 0/0 | 0 | Левая кромка |
| 6 | 0+293 | 0+293 | | 1/1 | 0 | 1/1 | 0 | 0/0 | 0 | Левая кромка |
| 7 | 0+337 | 0+337 | | 1/1 | 0 | 1/1 | 0 | 0/0 | 0 | Левая кромка |
| 8 | 0+383 | 0+603 | | 5/5 | 220 | 0/0 | 0 | 5/5 | 220 | Левая кромка |
| Итого: | | | | 12/12 | 220 | 7/7 | | 5/5 | 220 | |

Ведомость искусственного освещения

ул. Железнодорожная (км 0+000 - км 0+867) протяж. 0,867 км г. Тогучин

| №п/п | Начало участка, км+м | Конец участка, км+м | Объект установки | Проектируемые | | Установленные | | К установке | | Расположение |
|---------------|----------------------|---------------------|------------------|-------------------------|------------------|-------------------------|------------------|-------------------------|------------------|---------------|
| | | | | Опор / светильников, шт | Протяжённость, м | Опор / светильников, шт | Протяжённость, м | Опор / светильников, шт | Протяжённость, м | |
| 1 | 0+015 | 0+215 | | 6/6 | 200 | 0/0 | 0 | 6/6 | 200 | Иное |
| 2 | 0+280 | 0+807 | | 12/12 | 527 | 12/12 | 527 | 0/0 | 0 | Правая кромка |
| Итого: | | | | 18/18 | 727 | 12/12 | 527 | 6/6 | 200 | |

Ведомость искусственного освещения

ул. Пушкина (км 0+000 - км 0+974) протяж. 0,974 км г. Тогучин

| №п/п | Начало участка, км+м | Конец участка, км+м | Объект установки | Проектируемые | | Установленные | | К установке | | Расположение |
|---------------|----------------------|---------------------|------------------|-------------------------|------------------|-------------------------|------------------|-------------------------|------------------|---------------|
| | | | | Опор / светильников, шт | Протяжённость, м | Опор / светильников, шт | Протяжённость, м | Опор / светильников, шт | Протяжённость, м | |
| 1 | 0+026 | 0+279 | | 7/7 | 253 | 0/0 | 0 | 7/7 | 253 | Правая кромка |
| 2 | 0+258 | 0+258 | | 1/1 | 0 | 1/1 | 0 | 0/0 | 0 | Левая кромка |
| 3 | 0+349 | 0+349 | | 1/1 | 0 | 1/1 | 0 | 0/0 | 0 | Правая кромка |
| 4 | 0+372 | 0+372 | | 1/1 | 0 | 1/1 | 0 | 0/0 | 0 | Правая кромка |
| 5 | 0+442 | 0+442 | | 1/1 | 0 | 1/1 | 0 | 0/0 | 0 | Правая кромка |
| 6 | 0+485 | 0+959 | | 11/11 | 474 | 0/0 | 0 | 11/11 | 474 | Правая кромка |
| Итого: | | | | 22/22 | 727 | 4/4 | | 18/18 | 727 | |

Ведомость искусственного освещения

ул. Ломоносова (км 0+000 - км 2+187) протяж. 2,187 км г. Тогучин

| №п/п | Начало участка, км+м | Конец участка, км+м | Объект установки | Проектируемые | | Установленные | | К установке | | Расположение |
|---------------|----------------------|---------------------|------------------|-------------------------|------------------|-------------------------|------------------|-------------------------|------------------|---------------|
| | | | | Опор / светильников, шт | Протяжённость, м | Опор / светильников, шт | Протяжённость, м | Опор / светильников, шт | Протяжённость, м | |
| 1 | 0+005 | 0+145 | | 5/5 | 140 | 5/5 | 140 | 0/0 | 0 | Левая кромка |
| 2 | 0+217 | 0+491 | | 8/8 | 274 | 8/8 | 274 | 0/0 | 0 | Левая кромка |
| 3 | 0+575 | 0+575 | | 1/1 | 0 | 1/1 | 0 | 0/0 | 0 | Правая кромка |
| 4 | 0+624 | 1+520 | | 19/19 | 896 | 19/19 | 896 | 0/0 | 0 | Левая кромка |
| Итого: | | | | 33/33 | 1310 | 33/33 | 1310 | | | |

Ведомость искусственного освещения

ул. Бригадная (участок 1) (км 0+000 - км 0+190) протяж. 0,190 км г. Тогучин

| №п/п | Начало участка, км+м | Конец участка, км+м | Объект установки | Проектируемые | | Установленные | | К установке | | Расположение |
|------|----------------------|---------------------|------------------|-------------------------|------------------|-------------------------|------------------|-------------------------|------------------|--------------|
| | | | | Опор / светильников, шт | Протяжённость, м | Опор / светильников, шт | Протяжённость, м | Опор / светильников, шт | Протяжённость, м | |

| | | | | | | | | | | |
|---------------|-------|-------|--|------------|------------|-----|---|------------|------------|---------------|
| 1 | 0+003 | 0+179 | | 5/5 | 176 | 0/0 | 0 | 5/5 | 176 | Правая кромка |
| Итого: | | | | 5/5 | 176 | | | 5/5 | 176 | |

Ведомость искусственного освещения

ул. Бригадная (участок 2) (км 0+000 - км 0+190) протяж. 0,190 км г. Тогучин

| №п/п | Начало участка, км+м | Конец участка, км+м | Объект установки | Проектируемые | | Установленные | | К установке | | Расположение |
|---------------|----------------------|---------------------|------------------|-------------------------|------------------|-------------------------|------------------|-------------------------|------------------|---------------|
| | | | | Опор / светильников, шт | Протяжённость, м | Опор / светильников, шт | Протяжённость, м | Опор / светильников, шт | Протяжённость, м | |
| 1 | 0+010 | 1+005 | | 21/21 | 995 | 0/0 | 0 | 21/21 | 995 | Правая кромка |
| Итого: | | | | 21/21 | 995 | | | 21/21 | 995 | |

Ведомость искусственного освещения

ул. Бригадная (участок 3) (км 0+000 - км 0+190) протяж. 0,190 км г. Тогучин

| №п/п | Начало участка, км+м | Конец участка, км+м | Объект установки | Проектируемые | | Установленные | | К установке | | Расположение |
|---------------|----------------------|---------------------|------------------|-------------------------|------------------|-------------------------|------------------|-------------------------|------------------|--------------|
| | | | | Опор / светильников, шт | Протяжённость, м | Опор / светильников, шт | Протяжённость, м | Опор / светильников, шт | Протяжённость, м | |
| 1 | 0+002 | 0+352 | | 7/7 | 350 | 7/7 | 350 | 0/0 | 0 | Иное |
| Итого: | | | | 7/7 | 350 | 7/7 | 350 | | | |

Ведомость искусственного освещения

ул. Никитина (км 0+000 - км 0+922) протяж. 0,922 км г. Тогучин

| №п/п | Начало участка, км+м | Конец участка, км+м | Объект установки | Проектируемые | | Установленные | | К установке | | Расположение |
|---------------|----------------------|---------------------|------------------|-------------------------|------------------|-------------------------|------------------|-------------------------|------------------|---------------|
| | | | | Опор / светильников, шт | Протяжённость, м | Опор / светильников, шт | Протяжённость, м | Опор / светильников, шт | Протяжённость, м | |
| 1 | 0+035 | 0+132 | | 3/3 | 97 | 0/0 | 0 | 3/3 | 97 | Правая кромка |
| 2 | 0+206 | 0+899 | | 15/15 | 693 | 15/15 | 693 | 0/0 | 0 | Правая кромка |
| Итого: | | | | 18/18 | 790 | 15/15 | 693 | 3/3 | 97 | |

Ведомость искусственного освещения

ул. Целинная (км 0+000 - км 0+474) протяж. 0,474 км г. Тогучин

| №п/п | Начало участка, км+м | Конец участка, км+м | Объект установки | Проектируемые | | Установленные | | К установке | | Расположение |
|---------------|----------------------|---------------------|------------------|-------------------------|------------------|-------------------------|------------------|-------------------------|------------------|---------------|
| | | | | Опор / светильников, шт | Протяжённость, м | Опор / светильников, шт | Протяжённость, м | Опор / светильников, шт | Протяжённость, м | |
| 1 | 0+020 | 0+218 | | 5/5 | 198 | 5/5 | 198 | 0/0 | 0 | Левая кромка |
| 2 | 0+227 | 0+458 | | 6/6 | 231 | 6/6 | 231 | 0/0 | 0 | Правая кромка |
| Итого: | | | | 11/11 | 429 | 11/11 | 429 | | | |

Ведомость искусственного освещения

ул. Маяковского (км 0+000 - км 0+535) протяж. 0,535 км г. Тогучин

| №п/п | Начало участка, км+м | Конец участка, км+м | Объект установки | Проектируемые | | Установленные | | К установке | | Расположение |
|---------------|----------------------|---------------------|------------------|-------------------------|------------------|-------------------------|------------------|-------------------------|------------------|---------------|
| | | | | Опор / светильников, шт | Протяжённость, м | Опор / светильников, шт | Протяжённость, м | Опор / светильников, шт | Протяжённость, м | |
| 1 | 0+067 | 0+067 | | 1/1 | 0 | 1/1 | 0 | 0/0 | 0 | Правая кромка |
| 2 | 0+112 | 0+112 | | 1/1 | 0 | 1/1 | 0 | 0/0 | 0 | Правая кромка |
| 3 | 0+164 | 0+164 | | 1/1 | 0 | 1/1 | 0 | 0/0 | 0 | Правая кромка |
| 4 | 0+223 | 0+223 | | 1/1 | 0 | 1/1 | 0 | 0/0 | 0 | Правая кромка |
| 5 | 0+320 | 0+320 | | 1/1 | 0 | 1/1 | 0 | 0/0 | 0 | Правая кромка |
| 6 | 0+385 | 0+385 | | 1/1 | 0 | 1/1 | 0 | 0/0 | 0 | Правая кромка |
| 7 | 0+427 | 0+427 | | 1/1 | 0 | 1/1 | 0 | 0/0 | 0 | Правая кромка |
| Итого: | | | | 7/7 | | 7/7 | | | | |

Ведомость искусственного освещения

пер. Безымянный (км 0+000 - км 0+325) протяж. 0,325 км г. Тогучин

| №п/п | Начало участка, км+м | Конец участка, км+м | Объект установки | Проектируемые | | Установленные | | К установке | | Расположение |
|---------------|----------------------|---------------------|------------------|-------------------------|------------------|-------------------------|------------------|-------------------------|------------------|---------------|
| | | | | Опор / светильников, шт | Протяжённость, м | Опор / светильников, шт | Протяжённость, м | Опор / светильников, шт | Протяжённость, м | |
| 1 | 0+036 | 0+036 | | 1/1 | 0 | 0/0 | 0 | 1/1 | 0 | Правая кромка |
| 2 | 0+084 | 0+084 | | 1/1 | 0 | 0/0 | 0 | 1/1 | 0 | Правая кромка |
| 3 | 0+143 | 0+143 | | 1/1 | 0 | 0/0 | 0 | 1/1 | 0 | Правая кромка |
| 4 | 0+201 | 0+201 | | 1/1 | 0 | 0/0 | 0 | 1/1 | 0 | Правая кромка |
| 5 | 0+237 | 0+237 | | 1/1 | 0 | 0/0 | 0 | 1/1 | 0 | Правая кромка |
| 6 | 0+293 | 0+293 | | 1/1 | 0 | 0/0 | 0 | 1/1 | 0 | Правая кромка |
| Итого: | | | | 6/6 | | | | 6/6 | | |

Ведомость искусственного освещения

ул. Мира (км 0+000 - км 0+452) протяж. 0,452 км г. Тогучин

| №п/п | Начало участка, км+м | Конец участка, км+м | Объект установки | Проектируемые | | Установленные | | К установке | | Расположение |
|---------------|----------------------|---------------------|------------------|-------------------------|------------------|-------------------------|------------------|-------------------------|------------------|---------------|
| | | | | Опор / светильников, шт | Протяжённость, м | Опор / светильников, шт | Протяжённость, м | Опор / светильников, шт | Протяжённость, м | |
| 1 | 0+003 | 0+003 | | 1/1 | 0 | 1/1 | 0 | 0/0 | 0 | Правая кромка |
| 2 | 0+020 | 0+116 | | 3/3 | 96 | 0/0 | 0 | 3/3 | 96 | Левая кромка |
| 3 | 0+135 | 0+384 | | 6/6 | 249 | 6/6 | 249 | 0/0 | 0 | Левая кромка |
| 4 | 0+416 | 0+416 | | 1/1 | 0 | 0/0 | 0 | 1/1 | 0 | Левая кромка |
| Итого: | | | | 11/11 | 345 | 7/7 | 249 | 4/4 | 96 | |

Ведомость искусственного освещения

ул. Лермонтова (участок 1) (км 0+000 - км 0+982) протяж. 1,257 км г. Тогучин

| №п/п | Начало участка, км+м | Конец участка, км+м | Объект установки | Проектируемые | | Установленные | | К установке | | Расположение |
|------|----------------------|---------------------|------------------|-------------------------|------------------|-------------------------|------------------|-------------------------|------------------|---------------|
| | | | | Опор / светильников, шт | Протяжённость, м | Опор / светильников, шт | Протяжённость, м | Опор / светильников, шт | Протяжённость, м | |
| 1 | 0+021 | 0+070 | | 2/2 | 49 | 0/0 | 0 | 2/2 | 49 | Левая кромка |
| 2 | 0+109 | 0+109 | | 1/1 | 0 | 1/1 | 0 | 0/0 | 0 | Левая кромка |
| 3 | 0+154 | 0+347 | | 5/5 | 193 | 0/0 | 0 | 5/5 | 193 | Левая кромка |
| 4 | 0+317 | 0+317 | | 1/1 | 0 | 1/1 | 0 | 0/0 | 0 | Правая кромка |

| | | | | | | | | | | |
|---------------|-------|-------|--|--------------|------------|--------------|------------|------------|------------|---------------|
| 5 | 0+351 | 0+351 | | 1/1 | 0 | 1/1 | 0 | 0/0 | 0 | Правая кромка |
| 6 | 0+403 | 0+905 | | 11/11 | 502 | 11/11 | 502 | 0/0 | 0 | Левая кромка |
| 7 | 0+933 | 0+972 | | 2/2 | 39 | 0/0 | 0 | 2/2 | 39 | Левая кромка |
| Итого: | | | | 23/23 | 783 | 14/14 | 502 | 9/9 | 281 | |

Ведомость искусственного освещения

ул. Лермонтова (участок 2) (км 0+000 - км 0+708) протяж. 0,874 км г. Тогучин

| №п/п | Начало участка, км+м | Конец участка, км+м | Объект установки | Проектируемые | | Установленные | | К установке | | Расположение |
|---------------|----------------------|---------------------|------------------|-------------------------|------------------|-------------------------|------------------|-------------------------|------------------|---------------|
| | | | | Опор / светильников, шт | Протяжённость, м | Опор / светильников, шт | Протяжённость, м | Опор / светильников, шт | Протяжённость, м | |
| 1 | 0+024 | 0+574 | | 13/13 | 550 | 13/13 | 550 | 0/0 | 0 | Иное |
| 2 | 0+611 | 0+611 | | 1/1 | 0 | 0/0 | 0 | 1/1 | 0 | Правая кромка |
| 3 | 0+652 | 0+652 | | 1/1 | 0 | 0/0 | 0 | 1/1 | 0 | Правая кромка |
| Итого: | | | | 15/15 | 550 | 13/13 | 550 | 2/2 | | |

Ведомость искусственного освещения

ул. Вокзальная (км 0+000 - км 2+135) протяж. 2,135 км г. Тогучин

| №п/п | Начало участка, км+м | Конец участка, км+м | Объект установки | Проектируемые | | Установленные | | К установке | | Расположение |
|---------------|----------------------|---------------------|------------------|-------------------------|------------------|-------------------------|------------------|-------------------------|------------------|---------------|
| | | | | Опор / светильников, шт | Протяжённость, м | Опор / светильников, шт | Протяжённость, м | Опор / светильников, шт | Протяжённость, м | |
| 1 | 0+010 | 0+225 | | 6/6 | 215 | 6/6 | 215 | 0/0 | 0 | Правая кромка |
| 2 | 0+330 | 0+330 | | 1/4 | 0 | 1/4 | 0 | 0/0 | 0 | Правая кромка |
| 3 | 0+391 | 2+091 | | 35/35 | 1700 | 35/35 | 1700 | 0/0 | 0 | Правая кромка |
| 4 | 2+114 | 2+114 | | 1/1 | 0 | 0/0 | 0 | 1/1 | 0 | Правая кромка |
| Итого: | | | | 43/46 | 1915 | 42/45 | 1915 | 1/1 | | |

Ведомость искусственного освещения

ул. Линейная (участок 1) (км 0+000 - км 0+355) протяж. 0,355 км г. Тогучин

| №п/п | Начало участка, км+м | Конец участка, км+м | Объект установки | Проектируемые | | Установленные | | К установке | | Расположение |
|---------------|----------------------|---------------------|------------------|-------------------------|------------------|-------------------------|------------------|-------------------------|------------------|---------------|
| | | | | Опор / светильников, шт | Протяжённость, м | Опор / светильников, шт | Протяжённость, м | Опор / светильников, шт | Протяжённость, м | |
| 1 | 0+008 | 0+330 | | 8/8 | 322 | 0/0 | 0 | 8/8 | 322 | Правая кромка |
| Итого: | | | | 8/8 | 322 | | | 8/8 | 322 | |

Ведомость искусственного освещения

ул. Линейная (участок 2) (км 0+000 - км 1+011) протяж. 1,011 км г. Тогучин

| №п/п | Начало участка, км+м | Конец участка, км+м | Объект установки | Проектируемые | | Установленные | | К установке | | Расположение |
|---------------|----------------------|---------------------|------------------|-------------------------|------------------|-------------------------|------------------|-------------------------|------------------|---------------|
| | | | | Опор / светильников, шт | Протяжённость, м | Опор / светильников, шт | Протяжённость, м | Опор / светильников, шт | Протяжённость, м | |
| 1 | 0+025 | 0+473 | | 10/10 | 448 | 10/10 | 448 | 0/0 | 0 | Левая кромка |
| 2 | 0+584 | 0+728 | | 4/4 | 144 | 4/4 | 144 | 0/0 | 0 | Правая кромка |
| 3 | 0+760 | 0+853 | | 3/3 | 93 | 3/3 | 93 | 0/0 | 0 | Левая кромка |
| 4 | 0+874 | 0+995 | | 4/4 | 121 | 0/0 | 0 | 4/4 | 121 | Правая кромка |
| Итого: | | | | 21/21 | 806 | 17/17 | 685 | 4/4 | 121 | |

Ведомость искусственного освещения

ул. Кирпичная (участок 1) (км 0+000 - км 0+831) протяж. 0,831 км г. Тогучин

| №п/п | Начало участка, км+м | Конец участка, км+м | Объект установки | Проектируемые | | Установленные | | К установке | | Расположение |
|---------------|----------------------|---------------------|------------------|-------------------------|------------------|-------------------------|------------------|-------------------------|------------------|---------------|
| | | | | Опор / светильников, шт | Протяжённость, м | Опор / светильников, шт | Протяжённость, м | Опор / светильников, шт | Протяжённость, м | |
| 1 | 0+022 | 0+022 | | 1/1 | 0 | 0/0 | 0 | 1/1 | 0 | Правая кромка |
| 2 | 0+067 | 0+067 | | 1/1 | 0 | 0/0 | 0 | 1/1 | 0 | Правая кромка |
| 3 | 0+133 | 0+133 | | 1/1 | 0 | 0/0 | 0 | 1/1 | 0 | Левая кромка |
| 4 | 0+161 | 0+261 | | 3/3 | 100 | 3/3 | 100 | 0/0 | 0 | Правая кромка |
| 5 | 0+352 | 0+352 | | 1/1 | 0 | 0/0 | 0 | 1/1 | 0 | Левая кромка |
| 6 | 0+447 | 0+447 | | 1/1 | 0 | 0/0 | 0 | 1/1 | 0 | Левая кромка |
| 7 | 0+589 | 0+589 | | 1/1 | 0 | 1/1 | 0 | 0/0 | 0 | Левая кромка |
| 8 | 0+646 | 0+646 | | 1/1 | 0 | 0/0 | 0 | 1/1 | 0 | Левая кромка |
| 9 | 0+754 | 0+754 | | 1/1 | 0 | 0/0 | 0 | 1/1 | 0 | Левая кромка |
| 10 | 0+805 | 0+805 | | 1/1 | 0 | 0/0 | 0 | 1/1 | 0 | Левая кромка |
| Итого: | | | | 12/12 | 100 | 4/4 | 100 | 8/8 | | |

Ведомость искусственного освещения

ул. Кирпичная (участок 2) (км 0+000 - км 1+069) протяж. 1,069 км г. Тогучин

| №п/п | Начало участка, км+м | Конец участка, км+м | Объект установки | Проектируемые | | Установленные | | К установке | | Расположение |
|---------------|----------------------|---------------------|------------------|-------------------------|------------------|-------------------------|------------------|-------------------------|------------------|---------------|
| | | | | Опор / светильников, шт | Протяжённость, м | Опор / светильников, шт | Протяжённость, м | Опор / светильников, шт | Протяжённость, м | |
| 1 | 0+015 | 1+060 | | 22/22 | 1045 | 22/22 | 1045 | 0/0 | 0 | Правая кромка |
| Итого: | | | | 22/22 | 1045 | 22/22 | 1045 | | | |

Ведомость искусственного освещения

ул. Дзержинского (участок 1) (км 0+000 - км 0+523) протяж. 0+523 км г. Тогучин

| №п/п | Начало участка, км+м | Конец участка, км+м | Объект установки | Проектируемые | | Установленные | | К установке | | Расположение |
|---------------|----------------------|---------------------|------------------|-------------------------|------------------|-------------------------|------------------|-------------------------|------------------|---------------|
| | | | | Опор / светильников, шт | Протяжённость, м | Опор / светильников, шт | Протяжённость, м | Опор / светильников, шт | Протяжённость, м | |
| 1 | 0+021 | 0+021 | | 1/1 | 0 | 0/0 | 0 | 1/1 | 0 | Правая кромка |
| 2 | 0+059 | 0+059 | | 1/1 | 0 | 0/0 | 0 | 1/1 | 0 | Правая кромка |
| 3 | 0+097 | 0+492 | | 9/9 | 395 | 9/9 | 395 | 0/0 | 0 | Правая кромка |
| Итого: | | | | 11/11 | 395 | 9/9 | 395 | 2/2 | | |

Ведомость искусственного освещения

ул. Дзержинского (участок 2) (км 0+000 - км 2+775) протяж. 2+775 км г. Тогучин

| №п/п | Начало участка, км+м | Конец участка, км+м | Объект установки | Проектируемые | | Установленные | | К установке | | Расположение |
|---------------|----------------------|---------------------|------------------|-------------------------|------------------|-------------------------|------------------|-------------------------|------------------|---------------|
| | | | | Опор / светильников, шт | Протяжённость, м | Опор / светильников, шт | Протяжённость, м | Опор / светильников, шт | Протяжённость, м | |
| 1 | 0+052 | 0+099 | | 2/2 | 47 | 2/2 | 47 | 0/0 | 0 | Правая кромка |
| 2 | 0+109 | 0+405 | | 7/7 | 296 | 7/7 | 296 | 0/0 | 0 | Левая кромка |
| Итого: | | | | 9/9 | 343 | 9/9 | 343 | | | |

Ведомость искусственного освещения

ул. Машинотракторная (км 0+000 - км 0+707) протяж. 0,707 км г. Тогучин

| №п/п | Начало участка, км+м | Конец участка, км+м | Объект установки | Проектируемые | | Установленные | | К установке | | Расположение |
|---------------|----------------------|---------------------|------------------|-------------------------|------------------|-------------------------|------------------|-------------------------|------------------|--------------|
| | | | | Опор / светильников, шт | Протяжённость, м | Опор / светильников, шт | Протяжённость, м | Опор / светильников, шт | Протяжённость, м | |
| 1 | 0+160 | 0+343 | | 6/6 | 183 | 6/6 | 183 | 0/0 | 0 | Левая кромка |
| 2 | 0+471 | 0+508 | | 2/2 | 37 | 2/2 | 37 | 0/0 | 0 | Левая кромка |
| 3 | 0+577 | 0+666 | | 3/3 | 89 | 3/3 | 89 | 0/0 | 0 | Левая кромка |
| Итого: | | | | 11/11 | 309 | 11/11 | 309 | | | |

Ведомость искусственного освещения

пер. Дзержинского (участок 1) (км 0+000 - км 0+434) протяж. 0+434 км г. Тогучин

| №п/п | Начало участка, км+м | Конец участка, км+м | Объект установки | Проектируемые | | Установленные | | К установке | | Расположение |
|---------------|----------------------|---------------------|------------------|-------------------------|------------------|-------------------------|------------------|-------------------------|------------------|---------------|
| | | | | Опор / светильников, шт | Протяжённость, м | Опор / светильников, шт | Протяжённость, м | Опор / светильников, шт | Протяжённость, м | |
| 1 | 0+054 | 0+393 | | 8/8 | 339 | 0/0 | 0 | 8/8 | 339 | Правая кромка |
| Итого: | | | | 8/8 | 339 | | | 8/8 | 339 | |

Ведомость искусственного освещения

пер. Дзержинского (участок 2) (км 0+000 - км 0+663) протяж. 0+663 км г. Тогучин

| №п/п | Начало участка, км+м | Конец участка, км+м | Объект установки | Проектируемые | | Установленные | | К установке | | Расположение |
|---------------|----------------------|---------------------|------------------|-------------------------|------------------|-------------------------|------------------|-------------------------|------------------|--------------|
| | | | | Опор / светильников, шт | Протяжённость, м | Опор / светильников, шт | Протяжённость, м | Опор / светильников, шт | Протяжённость, м | |
| 1 | 0+013 | 0+660 | | 13/13 | 647 | 13/13 | 647 | 0/0 | 0 | Левая кромка |
| Итого: | | | | 13/13 | 647 | 13/13 | 647 | | | |

Ведомость искусственного освещения

ул. Деповская (км 0+000 - км 2+935) протяж. 2,935 км г. Тогучин

| №п/п | Начало участка, км+м | Конец участка, км+м | Объект установки | Проектируемые | | Установленные | | К установке | | Расположение |
|---------------|----------------------|---------------------|------------------|-------------------------|------------------|-------------------------|------------------|-------------------------|------------------|---------------|
| | | | | Опор / светильников, шт | Протяжённость, м | Опор / светильников, шт | Протяжённость, м | Опор / светильников, шт | Протяжённость, м | |
| 1 | 0+052 | 0+194 | | 4/4 | 142 | 4/4 | 142 | 0/0 | 0 | Правая кромка |
| 2 | 0+237 | 0+737 | | 11/11 | 500 | 11/11 | 500 | 0/0 | 0 | Правая кромка |
| 3 | 0+940 | 1+456 | | 12/12 | 516 | 12/12 | 516 | 0/0 | 0 | Правая кромка |
| 4 | 1+481 | 1+730 | | 6/6 | 249 | 0/0 | 0 | 6/6 | 249 | Правая кромка |
| 5 | 1+936 | 1+936 | | 1/1 | 0 | 0/0 | 0 | 1/1 | 0 | Правая кромка |
| 6 | 1+997 | 1+997 | | 1/1 | 0 | 1/1 | 0 | 0/0 | 0 | Правая кромка |
| Итого: | | | | 35/35 | 1407 | 28/28 | 1158 | 7/7 | 249 | |

Ведомость искусственного освещения

ул. Свердлова (участок 1) (км 0+000 - км 1+584) протяж. 1,584 км г. Тогучин

| №п/п | Начало участка, км+м | Конец участка, км+м | Объект установки | Проектируемые | | Установленные | | К установке | | Расположение |
|---------------|----------------------|---------------------|------------------|-------------------------|------------------|-------------------------|------------------|-------------------------|------------------|---------------|
| | | | | Опор / светильников, шт | Протяжённость, м | Опор / светильников, шт | Протяжённость, м | Опор / светильников, шт | Протяжённость, м | |
| 1 | 0+003 | 0+586 | | 13/13 | 583 | 0/0 | 0 | 13/13 | 583 | Правая кромка |
| 2 | 0+618 | 1+215 | | 13/13 | 597 | 13/13 | 597 | 0/0 | 0 | Правая кромка |
| 3 | 1+259 | 1+459 | | 5/5 | 200 | 5/5 | 200 | 0/0 | 0 | Левая кромка |
| 4 | 1+495 | 1+495 | | 1/1 | 0 | 1/1 | 0 | 0/0 | 0 | Правая кромка |
| 5 | 1+515 | 1+563 | | 2/2 | 48 | 0/0 | 0 | 2/2 | 48 | Левая кромка |
| Итого: | | | | 34/34 | 1428 | 19/19 | 797 | 15/15 | 631 | |

Ведомость искусственного освещения

ул. Свердлова (участок 2) (км 0+000 - км 0+439) протяж. 0,439 км г. Тогучин

| №п/п | Начало участка, км+м | Конец участка, км+м | Объект установки | Проектируемые | | Установленные | | К установке | | Расположение |
|---------------|----------------------|---------------------|------------------|-------------------------|------------------|-------------------------|------------------|-------------------------|------------------|---------------|
| | | | | Опор / светильников, шт | Протяжённость, м | Опор / светильников, шт | Протяжённость, м | Опор / светильников, шт | Протяжённость, м | |
| 1 | 0+092 | 0+092 | | 1/1 | 0 | 0/0 | 0 | 1/1 | 0 | Правая кромка |
| 2 | 0+227 | 0+227 | | 1/1 | 0 | 1/1 | 0 | 0/0 | 0 | Правая кромка |
| 3 | 0+336 | 0+336 | | 1/1 | 0 | 1/1 | 0 | 0/0 | 0 | Правая кромка |
| 4 | 0+419 | 0+419 | | 1/1 | 0 | 1/1 | 0 | 0/0 | 0 | Левая кромка |
| Итого: | | | | 4/4 | | 3/3 | | 1/1 | | |

Ведомость искусственного освещения

ул. Транспортная (участок 1) (км 0+000 - км 1+090) протяж. 1,090 км г. Тогучин

| №п/п | Начало участка, км+м | Конец участка, км+м | Объект установки | Проектируемые | | Установленные | | К установке | | Расположение |
|---------------|----------------------|---------------------|------------------|-------------------------|------------------|-------------------------|------------------|-------------------------|------------------|---------------|
| | | | | Опор / светильников, шт | Протяжённость, м | Опор / светильников, шт | Протяжённость, м | Опор / светильников, шт | Протяжённость, м | |
| 1 | 0+018 | 0+169 | | 5/5 | 151 | 0/0 | 0 | 5/5 | 151 | Левая кромка |
| 2 | 0+245 | 0+245 | | 1/1 | 0 | 1/1 | 0 | 0/0 | 0 | Левая кромка |
| 3 | 0+422 | 0+422 | | 1/1 | 0 | 1/1 | 0 | 0/0 | 0 | Левая кромка |
| 4 | 0+462 | 0+462 | | 1/1 | 0 | 1/1 | 0 | 0/0 | 0 | Левая кромка |
| 5 | 0+530 | 0+530 | | 1/1 | 0 | 1/1 | 0 | 0/0 | 0 | Правая кромка |
| 6 | 0+531 | 0+531 | | 1/1 | 0 | 1/1 | 0 | 0/0 | 0 | Левая кромка |
| 7 | 0+635 | 0+635 | | 1/1 | 0 | 1/1 | 0 | 0/0 | 0 | Правая кромка |
| 8 | 0+677 | 0+677 | | 1/1 | 0 | 1/1 | 0 | 0/0 | 0 | Правая кромка |
| 9 | 0+730 | 0+730 | | 1/1 | 0 | 1/1 | 0 | 0/0 | 0 | Правая кромка |
| 10 | 0+749 | 0+749 | | 1/1 | 0 | 1/1 | 0 | 0/0 | 0 | Левая кромка |
| 11 | 0+757 | 0+757 | | 1/1 | 0 | 1/1 | 0 | 0/0 | 0 | Правая кромка |
| 12 | 0+823 | 0+823 | | 1/1 | 0 | 1/1 | 0 | 0/0 | 0 | Левая кромка |
| 13 | 0+908 | 0+908 | | 1/1 | 0 | 1/1 | 0 | 0/0 | 0 | Левая кромка |
| 14 | 0+933 | 0+933 | | 1/1 | 0 | 1/1 | 0 | 0/0 | 0 | Правая кромка |
| 15 | 1+004 | 1+004 | | 1/1 | 0 | 1/1 | 0 | 0/0 | 0 | Левая кромка |
| 16 | 1+037 | 1+037 | | 1/1 | 0 | 1/1 | 0 | 0/0 | 0 | Левая кромка |
| 17 | 1+064 | 1+064 | | 1/1 | 0 | 1/1 | 0 | 0/0 | 0 | Левая кромка |
| Итого: | | | | 21/21 | 151 | 16/16 | | 5/5 | 151 | |

Ведомость искусственного освещения

ул. Транспортная (участок 2) (км 0+000 - км 0+219) протяж. 0,219 км г. Тогучин

| №п/п | Начало участка, км+м | Конец участка, км+м | Объект установки | Проектируемые | | Установленные | | К установке | | Расположение |
|---------------|----------------------|---------------------|------------------|-------------------------|------------------|-------------------------|------------------|-------------------------|------------------|--------------|
| | | | | Опор / светильников, шт | Протяжённость, м | Опор / светильников, шт | Протяжённость, м | Опор / светильников, шт | Протяжённость, м | |
| 1 | 0+013 | 0+013 | | 1/1 | 0 | 0/0 | 0 | 1/1 | 0 | Левая кромка |
| 2 | 0+068 | 0+068 | | 1/1 | 0 | 1/1 | 0 | 0/0 | 0 | Левая кромка |
| 3 | 0+149 | 0+149 | | 1/1 | 0 | 1/1 | 0 | 0/0 | 0 | Левая кромка |
| Итого: | | | | 3/3 | | 2/2 | | 1/1 | | |

Ведомость искусственного освещения

ул. Крылова (км 0+000 - км 0+934) протяж. 0,934 км г. Тогучин

| №п/п | Начало участка, км+м | Конец участка, км+м | Объект установки | Проектируемые | | Установленные | | К установке | | Расположение |
|---------------|----------------------|---------------------|------------------|-------------------------|------------------|-------------------------|------------------|-------------------------|------------------|---------------|
| | | | | Опор / светильников, шт | Протяжённость, м | Опор / светильников, шт | Протяжённость, м | Опор / светильников, шт | Протяжённость, м | |
| 1 | 0+020 | 0+020 | | 1/1 | 0 | 0/0 | 0 | 1/1 | 0 | Правая кромка |
| 2 | 0+061 | 0+061 | | 1/1 | 0 | 1/1 | 0 | 0/0 | 0 | Левая кромка |
| 3 | 0+245 | 0+245 | | 1/1 | 0 | 0/0 | 0 | 1/1 | 0 | Левая кромка |
| 4 | 0+312 | 0+312 | | 1/1 | 0 | 1/1 | 0 | 0/0 | 0 | Правая кромка |
| 5 | 0+394 | 0+394 | | 1/1 | 0 | 1/1 | 0 | 0/0 | 0 | Правая кромка |
| 6 | 0+526 | 0+526 | | 1/1 | 0 | 1/1 | 0 | 0/0 | 0 | Правая кромка |
| 7 | 0+615 | 0+615 | | 1/1 | 0 | 0/0 | 0 | 1/1 | 0 | Левая кромка |
| 8 | 0+684 | 0+684 | | 1/1 | 0 | 1/1 | 0 | 0/0 | 0 | Правая кромка |
| 9 | 0+793 | 0+793 | | 1/1 | 0 | 1/1 | 0 | 0/0 | 0 | Правая кромка |
| 10 | 0+910 | 0+910 | | 1/1 | 0 | 1/1 | 0 | 0/0 | 0 | Правая кромка |
| 11 | 0+925 | 0+925 | | 1/1 | 0 | 0/0 | 0 | 1/1 | 0 | Левая кромка |
| Итого: | | | | 11/11 | | 7/7 | | 4/4 | | |

Ведомость искусственного освещения

ул. Садовая (км 0+000 - км 0+812) протяж. 0,812 км г. Тогучин

| №п/п | Начало участка, км+м | Конец участка, км+м | Объект установки | Проектируемые | | Установленные | | К установке | | Расположение |
|---------------|----------------------|---------------------|------------------|-------------------------|------------------|-------------------------|------------------|-------------------------|------------------|---------------|
| | | | | Опор / светильников, шт | Протяжённость, м | Опор / светильников, шт | Протяжённость, м | Опор / светильников, шт | Протяжённость, м | |
| 1 | 0+035 | 0+156 | | 4/4 | 121 | 4/4 | 121 | 0/0 | 0 | Левая кромка |
| 2 | 0+190 | 0+287 | | 3/3 | 97 | 0/0 | 0 | 3/3 | 97 | Левая кромка |
| 3 | 0+265 | 0+804 | | 12/12 | 539 | 12/12 | 539 | 0/0 | 0 | Правая кромка |
| Итого: | | | | 19/19 | 757 | 16/16 | 660 | 3/3 | 97 | |

Ведомость искусственного освещения

ул. Комсомольская (км 0+000 - км 1+568) протяж. 1,568 км г. Тогучин

| №п/п | Начало участка, км+м | Конец участка, км+м | Объект установки | Проектируемые | | Установленные | | К установке | | Расположение |
|------|----------------------|---------------------|------------------|-------------------------|------------------|-------------------------|------------------|-------------------------|------------------|---------------|
| | | | | Опор / светильников, шт | Протяжённость, м | Опор / светильников, шт | Протяжённость, м | Опор / светильников, шт | Протяжённость, м | |
| 1 | 0+018 | 0+198 | | 6/6 | 180 | 6/6 | 180 | 0/0 | 0 | Левая кромка |
| 2 | 0+222 | 1+500 | | 41/41 | 1278 | 41/41 | 1278 | 0/0 | 0 | Правая кромка |
| 3 | 1+513 | 1+513 | | 1/1 | 0 | 0/0 | 0 | 1/1 | 0 | Правая кромка |

| Развязка ул. Комсомольская - ул. Центральная | | | | | | | | | | |
|--|-------|-------|--|--------------|-------------|--------------|-------------|------------|---|--------------------------|
| 4 | 0+019 | 0+019 | | 1/1 | 0 | 0/0 | 0 | 1/1 | 0 | Съезд 1 Правая кромка |
| 5 | 0+039 | 0+039 | | 1/1 | 0 | 0/0 | 0 | 1/1 | 0 | Съезд 1 Правая кромка |
| Итого: | | | | 50/50 | 1458 | 47/47 | 1458 | 3/3 | | |

Ведомость искусственного освещения

ул. Центральная

| №п/п | Начало участка, км+м | Конец участка, км+м | Объект установки | Проектируемые | | Установленные | | К установке | | Расположение |
|---------------|----------------------|---------------------|------------------|-------------------------|------------------|-------------------------|------------------|-------------------------|------------------|---------------|
| | | | | Опор / светильников, шт | Протяжённость, м | Опор / светильников, шт | Протяжённость, м | Опор / светильников, шт | Протяжённость, м | |
| 1 | 0+011 | 0+011 | | 1/1 | 0 | 0/0 | 0 | 1/1 | 0 | Левая кромка |
| 2 | 0+037 | 0+037 | | 1/1 | 0 | 0/0 | 0 | 1/1 | 0 | Левая кромка |
| 3 | 0+122 | 0+122 | | 1/1 | 0 | 0/0 | 0 | 1/1 | 0 | Правая кромка |
| Итого: | | | | 3/3 | | | | 3/3 | | |

Ведомость искусственного освещения

ул. Береговая (участок 1) (км 0+000 - км 1+430) протяж. 1,430 км г. Тогучин

| №п/п | Начало участка, км+м | Конец участка, км+м | Объект установки | Проектируемые | | Установленные | | К установке | | Расположение |
|---------------|----------------------|---------------------|------------------|-------------------------|------------------|-------------------------|------------------|-------------------------|------------------|--------------|
| | | | | Опор / светильников, шт | Протяжённость, м | Опор / светильников, шт | Протяжённость, м | Опор / светильников, шт | Протяжённость, м | |
| 1 | 0+005 | 1+404 | | 15/15 | 1399 | 0/0 | 0 | 15/15 | 1399 | Левая кромка |
| Итого: | | | | 15/15 | 1399 | | | 15/15 | 1399 | |

Ведомость искусственного освещения

ул. Береговая (участок 2) (км 0+000 - км 2+058) протяж. 2,058 км г. Тогучин

| №п/п | Начало участка, км+м | Конец участка, км+м | Объект установки | Проектируемые | | Установленные | | К установке | | Расположение |
|---------------|----------------------|---------------------|------------------|-------------------------|------------------|-------------------------|------------------|-------------------------|------------------|--------------|
| | | | | Опор / светильников, шт | Протяжённость, м | Опор / светильников, шт | Протяжённость, м | Опор / светильников, шт | Протяжённость, м | |
| 1 | 1+065 | 1+365 | | 7/7 | 300 | 7/7 | 300 | 0/0 | 0 | Левая кромка |
| 2 | 1+558 | 1+708 | | 4/4 | 150 | 0/0 | 0 | 4/4 | 150 | Левая кромка |
| 3 | 1+763 | 1+763 | | 1/1 | 0 | 1/1 | 0 | 0/0 | 0 | Левая кромка |
| 4 | 1+777 | 1+958 | | 5/5 | 181 | 0/0 | 0 | 5/5 | 181 | Левая кромка |
| 5 | 1+982 | 2+069 | | 3/3 | 87 | 0/0 | 0 | 3/3 | 87 | Левая кромка |
| Итого: | | | | 20/20 | 718 | 8/8 | 300 | 12/12 | 418 | |

Ведомость искусственного освещения

ул. Заводская (участок 1) (км 0+000 - км 2+219) протяж. 2,219 км г. Тогучин

| №п/п | Начало участка, км+м | Конец участка, км+м | Объект установки | Проектируемые | | Установленные | | К установке | | Расположение |
|------|----------------------|---------------------|------------------|-------------------------|------------------|-------------------------|------------------|-------------------------|------------------|--------------|
| | | | | Опор / светильников, шт | Протяжённость, м | Опор / светильников, шт | Протяжённость, м | Опор / светильников, шт | Протяжённость, м | |
| 1 | 0+002 | 0+151 | | 4/4 | 149 | 0/0 | 0 | 4/4 | 149 | Левая кромка |
| 2 | 0+207 | 0+207 | | 1/1 | 0 | 1/1 | 0 | 0/0 | 0 | Левая кромка |

| | | | | | | | | | | |
|---------------|-------|-------|--|--------------|-------------|--------------|-------------|--------------|------------|---------------|
| 3 | 0+279 | 0+279 | | 1/1 | 0 | 1/1 | 0 | 0/0 | 0 | Левая кромка |
| 4 | 0+308 | 0+308 | | 1/1 | 0 | 1/1 | 0 | 0/0 | 0 | Левая кромка |
| 5 | 0+402 | 0+949 | | 12/12 | 547 | 12/12 | 547 | 0/0 | 0 | Правая кромка |
| 6 | 0+984 | 1+234 | | 6/6 | 250 | 0/0 | 0 | 6/6 | 250 | Правая кромка |
| 7 | 1+158 | 1+158 | | 1/1 | 0 | 1/1 | 0 | 0/0 | 0 | Левая кромка |
| 8 | 1+255 | 1+255 | | 1/1 | 0 | 1/1 | 0 | 0/0 | 0 | Правая кромка |
| 9 | 1+294 | 1+294 | | 1/1 | 0 | 1/1 | 0 | 0/0 | 0 | Правая кромка |
| 10 | 1+322 | 1+505 | | 5/5 | 183 | 0/0 | 0 | 5/5 | 183 | Правая кромка |
| 11 | 1+398 | 1+398 | | 1/1 | 0 | 0/0 | 0 | 1/1 | 0 | Правая кромка |
| 12 | 1+510 | 1+691 | | 5/5 | 181 | 0/0 | 0 | 5/5 | 181 | Правая кромка |
| 13 | 1+714 | 2+214 | | 11/11 | 500 | 11/11 | 500 | 0/0 | 0 | Правая кромка |
| Итого: | | | | 50/50 | 1810 | 29/29 | 1047 | 21/21 | 763 | |

Ведомость искусственного освещения

ул. Заводская (участок 2) (км 0+000 - км 0+346) протяж. 0,346 км г. Тогучин

| №п/п | Начало участка, км+м | Конец участка, км+м | Объект установки | Проектируемые | | Установленные | | К установке | | Расположение |
|---------------|----------------------|---------------------|------------------|-------------------------|------------------|-------------------------|------------------|-------------------------|------------------|--------------|
| | | | | Опор / светильников, шт | Протяжённость, м | Опор / светильников, шт | Протяжённость, м | Опор / светильников, шт | Протяжённость, м | |
| 1 | 0+006 | 0+342 | | 8/8 | 336 | 0/0 | 0 | 8/8 | 336 | Левая кромка |
| Итого: | | | | 8/8 | 336 | | | 8/8 | 336 | |

Ведомость искусственного освещения

ул. Островского (км 0+000 - км 1+932) протяж. 1,932 км г. Тогучин

| №п/п | Начало участка, км+м | Конец участка, км+м | Объект установки | Проектируемые | | Установленные | | К установке | | Расположение |
|---------------|----------------------|---------------------|------------------|-------------------------|------------------|-------------------------|------------------|-------------------------|------------------|---------------|
| | | | | Опор / светильников, шт | Протяжённость, м | Опор / светильников, шт | Протяжённость, м | Опор / светильников, шт | Протяжённость, м | |
| 1 | 0+012 | 0+360 | | 13/13 | 348 | 13/13 | 348 | 0/0 | 0 | Правая кромка |
| 2 | 0+378 | 0+450 | | 3/3 | 72 | 0/0 | 0 | 3/3 | 72 | Правая кромка |
| 3 | 0+476 | 1+709 | | 36/36 | 1233 | 36/36 | 1233 | 0/0 | 0 | Правая кромка |
| 4 | 1+744 | 1+923 | | 5/5 | 179 | 0/0 | 0 | 5/5 | 179 | Правая кромка |
| Итого: | | | | 57/57 | 1832 | 49/49 | 1581 | 8/8 | 251 | |

Ведомость искусственного освещения

ул. Ленина (км 0+000 - км 1+105) протяж. 1,105 км г. Тогучин

| №п/п | Начало участка, км+м | Конец участка, км+м | Объект установки | Проектируемые | | Установленные | | К установке | | Расположение |
|---------------|----------------------|---------------------|------------------|-------------------------|------------------|-------------------------|------------------|-------------------------|------------------|---------------|
| | | | | Опор / светильников, шт | Протяжённость, м | Опор / светильников, шт | Протяжённость, м | Опор / светильников, шт | Протяжённость, м | |
| 1 | 0+026 | 0+461 | | 10/10 | 435 | 10/10 | 435 | 0/0 | 0 | Левая кромка |
| 2 | 0+483 | 0+712 | | 6/6 | 229 | 6/6 | 229 | 0/0 | 0 | Правая кромка |
| 3 | 0+744 | 0+744 | | 1/1 | 0 | 1/1 | 0 | 0/0 | 0 | Левая кромка |
| 4 | 0+806 | 0+806 | | 1/1 | 0 | 1/1 | 0 | 0/0 | 0 | Правая кромка |
| 5 | 0+879 | 0+879 | | 1/1 | 0 | 1/1 | 0 | 0/0 | 0 | Левая кромка |
| 6 | 0+926 | 1+076 | | 4/4 | 150 | 0/0 | 0 | 4/4 | 150 | Левая кромка |
| Итого: | | | | 23/23 | 814 | 19/19 | 664 | 4/4 | 150 | |

Ведомость искусственного освещения

пер. Ленина

| №п/п | Начало участка, км+м | Конец участка, км+м | Объект установки | Проектируемые | | Установленные | | К установке | | Расположение |
|---------------|----------------------|---------------------|------------------|-------------------------|------------------|-------------------------|------------------|-------------------------|------------------|---------------|
| | | | | Опор / светильников, шт | Протяжённость, м | Опор / светильников, шт | Протяжённость, м | Опор / светильников, шт | Протяжённость, м | |
| 1 | 0+058 | 0+058 | | 1/1 | 0 | 1/1 | 0 | 0/0 | 0 | Правая кромка |
| 2 | 0+149 | 0+149 | | 1/1 | 0 | 1/1 | 0 | 0/0 | 0 | Правая кромка |
| Итого: | | | | 2/2 | | 2/2 | | | | |

Ведомость искусственного освещения

ул. Щорса (км 0+000 - км 0+252) протяж. 0,252 км г. Тогучин

| №п/п | Начало участка, км+м | Конец участка, км+м | Объект установки | Проектируемые | | Установленные | | К установке | | Расположение |
|---------------|----------------------|---------------------|------------------|-------------------------|------------------|-------------------------|------------------|-------------------------|------------------|---------------|
| | | | | Опор / светильников, шт | Протяжённость, м | Опор / светильников, шт | Протяжённость, м | Опор / светильников, шт | Протяжённость, м | |
| 1 | 0+030 | 0+030 | | 1/1 | 0 | 0/0 | 0 | 1/1 | 0 | Правая кромка |
| 2 | 0+095 | 0+095 | | 1/1 | 0 | 1/1 | 0 | 0/0 | 0 | Правая кромка |
| 3 | 0+181 | 0+181 | | 1/1 | 0 | 1/1 | 0 | 0/0 | 0 | Правая кромка |
| 4 | 0+250 | 0+250 | | 1/1 | 0 | 1/1 | 0 | 0/0 | 0 | Правая кромка |
| Итого: | | | | 4/4 | | 3/3 | | 1/1 | | |

Ведомость искусственного освещения

ул. Котовского (км 0+000 - км 0+229) протяж. 0,229 км г. Тогучин

| №п/п | Начало участка, км+м | Конец участка, км+м | Объект установки | Проектируемые | | Установленные | | К установке | | Расположение |
|---------------|----------------------|---------------------|------------------|-------------------------|------------------|-------------------------|------------------|-------------------------|------------------|--------------|
| | | | | Опор / светильников, шт | Протяжённость, м | Опор / светильников, шт | Протяжённость, м | Опор / светильников, шт | Протяжённость, м | |
| 1 | 0+004 | 0+226 | | 6/6 | 222 | 6/6 | 222 | 0/0 | 0 | Левая кромка |
| Итого: | | | | 6/6 | 222 | 6/6 | 222 | | | |

Ведомость искусственного освещения

ул. Плановая (участок 1) (км 0+000 - км 0+268) протяж. 0,268 км г. Тогучин

| №п/п | Начало участка, км+м | Конец участка, км+м | Объект установки | Проектируемые | | Установленные | | К установке | | Расположение |
|---------------|----------------------|---------------------|------------------|-------------------------|------------------|-------------------------|------------------|-------------------------|------------------|---------------|
| | | | | Опор / светильников, шт | Протяжённость, м | Опор / светильников, шт | Протяжённость, м | Опор / светильников, шт | Протяжённость, м | |
| 1 | 0+045 | 0+045 | | 1/1 | 0 | 1/1 | 0 | 0/0 | 0 | Правая кромка |
| 2 | 0+138 | 0+138 | | 1/1 | 0 | 1/1 | 0 | 0/0 | 0 | Правая кромка |
| 3 | 0+174 | 0+174 | | 1/1 | 0 | 1/1 | 0 | 0/0 | 0 | Левая кромка |
| 4 | 0+243 | 0+243 | | 1/1 | 0 | 1/1 | 0 | 0/0 | 0 | Правая кромка |
| Итого: | | | | 4/4 | | 4/4 | | | | |

Ведомость искусственного освещения

ул. Плановая (участок 2) (км 0+000 - км 0+173) протяж. 0,173 км г. Тогучин

| №п/п | Начало участка, км+м | Конец участка, км+м | Объект установки | Проектируемые | | Установленные | | К установке | | Расположение |
|---------------|----------------------|---------------------|------------------|-------------------------|------------------|-------------------------|------------------|-------------------------|------------------|--------------|
| | | | | Опор / светильников, шт | Протяжённость, м | Опор / светильников, шт | Протяжённость, м | Опор / светильников, шт | Протяжённость, м | |
| 1 | 0+009 | 0+159 | | 4/4 | 150 | 4/4 | 150 | 0/0 | 0 | Левая кромка |
| Итого: | | | | 4/4 | 150 | 4/4 | 150 | | | |

Ведомость искусственного освещения

ул. Лапина (участок 1) (км 0+000 - км 1+256) протяж. 1,256 км г. Тогучин

| №п/п | Начало участка, км+м | Конец участка, км+м | Объект установки | Проектируемые | | Установленные | | К установке | | Расположение |
|---------------|----------------------|---------------------|------------------|-------------------------|------------------|-------------------------|------------------|-------------------------|------------------|---------------|
| | | | | Опор / светильников, шт | Протяжённость, м | Опор / светильников, шт | Протяжённость, м | Опор / светильников, шт | Протяжённость, м | |
| 1 | 0+010 | 0+954 | | 20/20 | 944 | 20/20 | 944 | 0/0 | 0 | Правая кромка |
| 2 | 0+977 | 1+254 | | 7/7 | 277 | 7/7 | 277 | 0/0 | 0 | Левая кромка |
| Итого: | | | | 27/27 | 1221 | 27/27 | 1221 | | | |

Ведомость искусственного освещения

ул. Лапина (участок 2) (км 0+000 - км 0+303) протяж. 0,303 км г. Тогучин

| №п/п | Начало участка, км+м | Конец участка, км+м | Объект установки | Проектируемые | | Установленные | | К установке | | Расположение |
|---------------|----------------------|---------------------|------------------|-------------------------|------------------|-------------------------|------------------|-------------------------|------------------|--------------|
| | | | | Опор / светильников, шт | Протяжённость, м | Опор / светильников, шт | Протяжённость, м | Опор / светильников, шт | Протяжённость, м | |
| 1 | 0+029 | 0+278 | | 6/6 | 249 | 0/0 | 0 | 6/6 | 249 | Левая кромка |
| Итого: | | | | 6/6 | 249 | | | 6/6 | 249 | |

Ведомость искусственного освещения

ул. Добролюбова (участок 1) (км 0+000 - км 0+124) протяж. 0,124 км г. Тогучин

| №п/п | Начало участка, км+м | Конец участка, км+м | Объект установки | Проектируемые | | Установленные | | К установке | | Расположение |
|---------------|----------------------|---------------------|------------------|-------------------------|------------------|-------------------------|------------------|-------------------------|------------------|--------------|
| | | | | Опор / светильников, шт | Протяжённость, м | Опор / светильников, шт | Протяжённость, м | Опор / светильников, шт | Протяжённость, м | |
| 1 | 0+004 | 0+004 | | 1/1 | 0 | 1/1 | 0 | 0/0 | 0 | Левая кромка |
| 2 | 0+055 | 0+055 | | 1/1 | 0 | 1/1 | 0 | 0/0 | 0 | Левая кромка |
| 3 | 0+086 | 0+086 | | 1/1 | 0 | 0/0 | 0 | 1/1 | 0 | Левая кромка |
| Итого: | | | | 3/3 | | 2/2 | | 1/1 | | |

Ведомость искусственного освещения

ул. Добролюбова (участок 2) (км 0+000 - км 0+259) протяж. 0,259 км г. Тогучин

| №п/п | Начало участка, км+м | Конец участка, км+м | Объект установки | Проектируемые | | Установленные | | К установке | | Расположение |
|---------------|----------------------|---------------------|------------------|-------------------------|------------------|-------------------------|------------------|-------------------------|------------------|---------------|
| | | | | Опор / светильников, шт | Протяжённость, м | Опор / светильников, шт | Протяжённость, м | Опор / светильников, шт | Протяжённость, м | |
| 1 | 0+039 | 0+239 | | 5/5 | 200 | 5/5 | 200 | 0/0 | 0 | Правая кромка |
| 2 | 0+149 | 0+149 | | 1/1 | 0 | 1/1 | 0 | 0/0 | 0 | Левая кромка |
| Итого: | | | | 6/6 | 200 | 6/6 | 200 | | | |

Ведомость искусственного освещения

ул. Белинского (км 0+000 - км 0+307) протяж. 0,307 км г. Тогучин

| №п/п | Начало участка, км+м | Конец участка, км+м | Объект установки | Проектируемые | | Установленные | | К установке | | Расположение |
|---------------|----------------------|---------------------|------------------|-------------------------|------------------|-------------------------|------------------|-------------------------|------------------|---------------|
| | | | | Опор / светильников, шт | Протяжённость, м | Опор / светильников, шт | Протяжённость, м | Опор / светильников, шт | Протяжённость, м | |
| 1 | 0+026 | 0+026 | | 1/1 | 0 | 0/0 | 0 | 1/1 | 0 | Правая кромка |
| 2 | 0+063 | 0+063 | | 1/1 | 0 | 1/1 | 0 | 0/0 | 0 | Правая кромка |
| 3 | 0+104 | 0+104 | | 1/1 | 0 | 1/1 | 0 | 0/0 | 0 | Правая кромка |
| 4 | 0+110 | 0+110 | | 1/1 | 0 | 1/1 | 0 | 0/0 | 0 | Левая кромка |
| 5 | 0+194 | 0+194 | | 1/1 | 0 | 1/1 | 0 | 0/0 | 0 | Левая кромка |
| 6 | 0+238 | 0+238 | | 1/1 | 0 | 1/1 | 0 | 0/0 | 0 | Правая кромка |
| 7 | 0+272 | 0+272 | | 1/1 | 0 | 1/1 | 0 | 0/0 | 0 | Правая кромка |
| Итого: | | | | 7/7 | | 6/6 | | 1/1 | | |

Ведомость искусственного освещения

ул. Лесная (участок 1) (км 0+000 - км 1+144) протяж. 1,144 км г. Тогучин

| №п/п | Начало участка, км+м | Конец участка, км+м | Объект установки | Проектируемые | | Установленные | | К установке | | Расположение |
|---------------|----------------------|---------------------|------------------|-------------------------|------------------|-------------------------|------------------|-------------------------|------------------|---------------|
| | | | | Опор / светильников, шт | Протяжённость, м | Опор / светильников, шт | Протяжённость, м | Опор / светильников, шт | Протяжённость, м | |
| 1 | 0+004 | 0+352 | | 8/8 | 348 | 8/8 | 348 | 0/0 | 0 | Правая кромка |
| 2 | 0+381 | 0+424 | | 2/2 | 43 | 2/2 | 43 | 0/0 | 0 | Правая кромка |
| 3 | 0+461 | 1+139 | | 14/14 | 678 | 14/14 | 678 | 0/0 | 0 | Левая кромка |
| Итого: | | | | 24/24 | 1069 | 24/24 | 1069 | | | |

Ведомость искусственного освещения

ул. Лесная (участок 2) (км 0+000 - км 1+515) протяж. 1,515 км г. Тогучин

| №п/п | Начало участка, км+м | Конец участка, км+м | Объект установки | Проектируемые | | Установленные | | К установке | | Расположение |
|---------------|----------------------|---------------------|------------------|-------------------------|------------------|-------------------------|------------------|-------------------------|------------------|---------------|
| | | | | Опор / светильников, шт | Протяжённость, м | Опор / светильников, шт | Протяжённость, м | Опор / светильников, шт | Протяжённость, м | |
| 1 | 1+034 | 1+210 | | 5/5 | 176 | 5/5 | 176 | 0/0 | 0 | Правая кромка |
| 2 | 1+231 | 1+281 | | 2/2 | 50 | 0/0 | 0 | 2/2 | 50 | Правая кромка |
| 3 | 1+332 | 1+332 | | 1/1 | 0 | 0/0 | 0 | 1/1 | 0 | Правая кромка |
| Итого: | | | | 8/8 | 226 | 5/5 | 176 | 3/3 | 50 | |

Ведомость искусственного освещения

ул. Лесная (участок 3) (км 0+000 - км 0+275) протяж. 0,275 км г. Тогучин

| №п/п | Начало участка, км+м | Конец участка, км+м | Объект установки | Проектируемые | | Установленные | | К установке | | Расположение |
|---------------|----------------------|---------------------|------------------|-------------------------|------------------|-------------------------|------------------|-------------------------|------------------|---------------|
| | | | | Опор / светильников, шт | Протяжённость, м | Опор / светильников, шт | Протяжённость, м | Опор / светильников, шт | Протяжённость, м | |
| 1 | 0+018 | 0+264 | | 6/6 | 246 | 6/6 | 246 | 0/0 | 0 | Правая кромка |
| Итого: | | | | 6/6 | 246 | 6/6 | 246 | | | |

Ведомость искусственного освещения

ул. Театральная (км 0+000 - км 0+149) протяж. 0,149 км г. Тогучин

| №п/п | Начало участка, км+м | Конец участка, км+м | Объект установки | Проектируемые | | Установленные | | К установке | | Расположение |
|---------------|----------------------|---------------------|------------------|-------------------------|------------------|-------------------------|------------------|-------------------------|------------------|---------------|
| | | | | Опор / светильников, шт | Протяжённость, м | Опор / светильников, шт | Протяжённость, м | Опор / светильников, шт | Протяжённость, м | |
| 1 | 0+011 | 0+133 | | 4/4 | 122 | 0/0 | 0 | 4/4 | 122 | Правая кромка |
| Итого: | | | | 4/4 | 122 | | | 4/4 | 122 | |

Ведомость искусственного освещения

ул. Челюскинцев (участок 1) (км 0+000 - км 2+770) протяж. 2,770 км г. Тогучин

| №п/п | Начало участка, км+м | Конец участка, км+м | Объект установки | Проектируемые | | Установленные | | К установке | | Расположение |
|---------------|----------------------|---------------------|------------------|-------------------------|------------------|-------------------------|------------------|-------------------------|------------------|--------------|
| | | | | Опор / светильников, шт | Протяжённость, м | Опор / светильников, шт | Протяжённость, м | Опор / светильников, шт | Протяжённость, м | |
| 1 | 2+709 | 2+709 | | 1/1 | 0 | 1/1 | 0 | 0/0 | 0 | Левая кромка |
| 2 | 2+743 | 2+743 | | 1/1 | 0 | 1/1 | 0 | 0/0 | 0 | Левая кромка |
| Итого: | | | | 2/2 | | 2/2 | | | | |

Ведомость искусственного освещения

ул. Челюскинцев (участок 2) (км 0+000 - км 0+544) протяж. 0,544 км г. Тогучин

| №п/п | Начало участка, км+м | Конец участка, км+м | Объект установки | Проектируемые | | Установленные | | К установке | | Расположение |
|---------------|----------------------|---------------------|------------------|-------------------------|------------------|-------------------------|------------------|-------------------------|------------------|--------------|
| | | | | Опор / светильников, шт | Протяжённость, м | Опор / светильников, шт | Протяжённость, м | Опор / светильников, шт | Протяжённость, м | |
| 1 | 0+023 | 0+322 | | 7/7 | 299 | 0/0 | 0 | 7/7 | 299 | Левая кромка |
| 2 | 0+341 | 0+539 | | 5/5 | 198 | 5/5 | 198 | 0/0 | 0 | Левая кромка |
| Итого: | | | | 12/12 | 497 | 5/5 | 198 | 7/7 | 299 | |

Ведомость искусственного освещения

ул. Челюскинцев (участок 3) (км 0+000 - км 0+458) протяж. 0,458 км г. Тогучин

| №п/п | Начало участка, км+м | Конец участка, км+м | Объект установки | Проектируемые | | Установленные | | К установке | | Расположение |
|---------------|----------------------|---------------------|------------------|-------------------------|------------------|-------------------------|------------------|-------------------------|------------------|--------------|
| | | | | Опор / светильников, шт | Протяжённость, м | Опор / светильников, шт | Протяжённость, м | Опор / светильников, шт | Протяжённость, м | |
| 1 | 0+037 | 0+425 | | 9/9 | 388 | 9/9 | 388 | 0/0 | 0 | Левая кромка |
| Итого: | | | | 9/9 | 388 | 9/9 | 388 | | | |

Ведомость искусственного освещения

ул. Томская (участки 1,2) (км 0+000 - км 0+818) протяж. 0,818 км

| №п/п | Начало участка, км+м | Конец участка, км+м | Объект установки | Проектируемые | | Установленные | | К установке | | Расположение |
|------|----------------------|---------------------|------------------|-------------------------|------------------|-------------------------|------------------|-------------------------|------------------|---------------|
| | | | | Опор / светильников, шт | Протяжённость, м | Опор / светильников, шт | Протяжённость, м | Опор / светильников, шт | Протяжённость, м | |
| 1 | 0+003 | 0+201 | | 5/5 | 198 | 0/0 | 0 | 5/5 | 198 | Правая кромка |

| | | | | | | | | | | |
|---------------|-------|-------|--|--------------|------------|------------|---|--------------|------------|---------------|
| 2 | 0+252 | 0+252 | | 1/1 | 0 | 1/1 | 0 | 0/0 | 0 | Правая кромка |
| 3 | 0+298 | 0+399 | | 4/4 | 101 | 0/0 | 0 | 4/4 | 101 | Правая кромка |
| 4 | 0+430 | 0+430 | | 1/1 | 0 | 1/1 | 0 | 0/0 | 0 | Левая кромка |
| 5 | 0+444 | 0+794 | | 8/8 | 350 | 0/0 | 0 | 8/8 | 350 | Правая кромка |
| Итого: | | | | 19/19 | 649 | 2/2 | | 17/17 | 649 | |

Ведомость искусственного освещения

пер. Кооперативный (км 0+000 - км 0+000) протяж. 0,089 км

| №п/п | Начало участка, км+м | Конец участка, км+м | Объект установки | Проектируемые | | Установленные | | К установке | | Расположение |
|---------------|----------------------|---------------------|------------------|-------------------------|------------------|-------------------------|------------------|-------------------------|------------------|--------------|
| | | | | Опор / светильников, шт | Протяжённость, м | Опор / светильников, шт | Протяжённость, м | Опор / светильников, шт | Протяжённость, м | |
| 1 | 0+004 | 0+004 | | 1/1 | 0 | 1/1 | 0 | 0/0 | 0 | Левая кромка |
| 2 | 0+038 | 0+038 | | 1/1 | 0 | 1/1 | 0 | 0/0 | 0 | Левая кромка |
| 3 | 0+075 | 0+075 | | 1/1 | 0 | 1/1 | 0 | 0/0 | 0 | Левая кромка |
| Итого: | | | | 3/3 | | 3/3 | | | | |

Ведомость искусственного освещения

пер. Элеваторный (участок 1) (км 0+000 - км 0+183) протяж. 0,183 км

| №п/п | Начало участка, км+м | Конец участка, км+м | Объект установки | Проектируемые | | Установленные | | К установке | | Расположение |
|---------------|----------------------|---------------------|------------------|-------------------------|------------------|-------------------------|------------------|-------------------------|------------------|--------------|
| | | | | Опор / светильников, шт | Протяжённость, м | Опор / светильников, шт | Протяжённость, м | Опор / светильников, шт | Протяжённость, м | |
| 1 | 0+118 | 0+118 | | 1/1 | 0 | 1/1 | 0 | 0/0 | 0 | Левая кромка |
| Итого: | | | | 1/1 | | 1/1 | | | | |

Ведомость искусственного освещения

пер. Элеваторный (участок 2) (км 0+000 - км 0+0,073) протяж. 0,073 км

| №п/п | Начало участка, км+м | Конец участка, км+м | Объект установки | Проектируемые | | Установленные | | К установке | | Расположение |
|---------------|----------------------|---------------------|------------------|-------------------------|------------------|-------------------------|------------------|-------------------------|------------------|---------------|
| | | | | Опор / светильников, шт | Протяжённость, м | Опор / светильников, шт | Протяжённость, м | Опор / светильников, шт | Протяжённость, м | |
| 1 | 0+024 | 0+024 | | 1/1 | 0 | 1/1 | 0 | 0/0 | 0 | Правая кромка |
| Итого: | | | | 1/1 | | 1/1 | | | | |

Ведомость искусственного освещения

ул. Боровлянка (участки 1,2,3,4) (км 0+000 - км 1+710) протяж. 1,710 км

| №п/п | Начало участка, км+м | Конец участка, км+м | Объект установки | Проектируемые | | Установленные | | К установке | | Расположение |
|------|----------------------|---------------------|------------------|-------------------------|------------------|-------------------------|------------------|-------------------------|------------------|---------------|
| | | | | Опор / светильников, шт | Протяжённость, м | Опор / светильников, шт | Протяжённость, м | Опор / светильников, шт | Протяжённость, м | |
| 1 | 0+125 | 0+125 | | 1/1 | 0 | 1/1 | 0 | 0/0 | 0 | Правая кромка |
| 2 | 0+180 | 0+180 | | 1/1 | 0 | 1/1 | 0 | 0/0 | 0 | Левая кромка |
| 3 | 0+325 | 0+325 | | 1/1 | 0 | 1/1 | 0 | 0/0 | 0 | Левая кромка |
| 4 | 0+387 | 0+387 | | 1/1 | 0 | 1/1 | 0 | 0/0 | 0 | Левая кромка |
| 5 | 0+433 | 0+433 | | 1/1 | 0 | 1/1 | 0 | 0/0 | 0 | Левая кромка |
| 6 | 0+519 | 0+519 | | 1/1 | 0 | 1/1 | 0 | 0/0 | 0 | Левая кромка |
| 7 | 0+626 | 0+626 | | 1/1 | 0 | 1/1 | 0 | 0/0 | 0 | Левая кромка |

| | | | | | | | | | | |
|---------------|-------|-------|--|--------------|------------|--------------|------------|-----|---|---------------|
| 8 | 0+786 | 0+786 | | 1/1 | 0 | 1/1 | 0 | 0/0 | 0 | Левая кромка |
| 9 | 0+821 | 1+020 | | 5/5 | 199 | 5/5 | 199 | 0/0 | 0 | Левая кромка |
| 10 | 1+339 | 1+339 | | 1/1 | 0 | 1/1 | 0 | 0/0 | 0 | Правая кромка |
| 11 | 1+372 | 1+372 | | 1/1 | 0 | 1/1 | 0 | 0/0 | 0 | Правая кромка |
| 12 | 1+455 | 1+455 | | 1/1 | 0 | 1/1 | 0 | 0/0 | 0 | Левая кромка |
| 13 | 1+487 | 1+487 | | 1/1 | 0 | 1/1 | 0 | 0/0 | 0 | Левая кромка |
| 14 | 1+517 | 1+517 | | 1/1 | 0 | 1/1 | 0 | 0/0 | 0 | Левая кромка |
| 15 | 1+527 | 1+527 | | 1/1 | 0 | 1/1 | 0 | 0/0 | 0 | Правая кромка |
| 16 | 1+554 | 1+554 | | 1/1 | 0 | 1/1 | 0 | 0/0 | 0 | Левая кромка |
| 17 | 1+615 | 1+615 | | 1/1 | 0 | 1/1 | 0 | 0/0 | 0 | Правая кромка |
| Итого: | | | | 21/21 | 199 | 21/21 | 199 | | | |

Ведомость искусственного освещения

ул. Зеленая (участок 1) (км 0+000-км 0+357) протяж.0,357 км

| №п/п | Начало участка, км+м | Конец участка, км+м | Объект установки | Проектируемые | | Установленные | | К установке | | Расположение |
|---------------|----------------------|---------------------|------------------|-------------------------|------------------|-------------------------|------------------|-------------------------|------------------|---------------|
| | | | | Опор / светильников, шт | Протяжённость, м | Опор / светильников, шт | Протяжённость, м | Опор / светильников, шт | Протяжённость, м | |
| 1 | 0+105 | 0+305 | | 5/5 | 200 | 5/5 | 200 | 0/0 | 0 | Правая кромка |
| Итого: | | | | 5/5 | 200 | 5/5 | 200 | | | |

Ведомость искусственного освещения

ул. Зеленая (участок 2) (км 0+000-км 0+138) протяж.0,138 км

| №п/п | Начало участка, км+м | Конец участка, км+м | Объект установки | Проектируемые | | Установленные | | К установке | | Расположение |
|---------------|----------------------|---------------------|------------------|-------------------------|------------------|-------------------------|------------------|-------------------------|------------------|---------------|
| | | | | Опор / светильников, шт | Протяжённость, м | Опор / светильников, шт | Протяжённость, м | Опор / светильников, шт | Протяжённость, м | |
| 1 | 0+073 | 0+073 | | 1/1 | 0 | 1/1 | 0 | 0/0 | 0 | Правая кромка |
| Итого: | | | | 1/1 | | 1/1 | | | | |

Ведомость искусственного освещения

пер. Ленина (км0+000-км0+443) протяж.0,443км

| №п/п | Начало участка, км+м | Конец участка, км+м | Объект установки | Проектируемые | | Установленные | | К установке | | Расположение |
|---------------|----------------------|---------------------|------------------|-------------------------|------------------|-------------------------|------------------|-------------------------|------------------|---------------|
| | | | | Опор / светильников, шт | Протяжённость, м | Опор / светильников, шт | Протяжённость, м | Опор / светильников, шт | Протяжённость, м | |
| 1 | 0+049 | 0+049 | | 1/1 | 0 | 1/1 | 0 | 0/0 | 0 | Левая кромка |
| 2 | 0+074 | 0+074 | | 1/1 | 0 | 1/1 | 0 | 0/0 | 0 | Левая кромка |
| 3 | 0+155 | 0+155 | | 1/1 | 0 | 1/1 | 0 | 0/0 | 0 | Правая кромка |
| Итого: | | | | 3/3 | | 3/3 | | | | |

Ведомость искусственного освещения

пер. Киикский (участки 1,2,3) (км0+000+км0+321) протяж.0,321км

| №п/п | Начало участка, км+м | Конец участка, км+м | Объект установки | Проектируемые | | Установленные | | К установке | | Расположение |
|------|----------------------|---------------------|------------------|-------------------------|------------------|-------------------------|------------------|-------------------------|------------------|--------------|
| | | | | Опор / светильников, шт | Протяжённость, м | Опор / светильников, шт | Протяжённость, м | Опор / светильников, шт | Протяжённость, м | |
| 1 | 0+051 | 0+051 | | 1/1 | 0 | 1/1 | 0 | 0/0 | 0 | Левая кромка |

| | | | | | | | | | | |
|---------------|-------|-------|--|------------|---|------------|---|-----|---|--------------|
| 2 | 0+103 | 0+103 | | 1/1 | 0 | 1/1 | 0 | 0/0 | 0 | Левая кромка |
| 3 | 0+142 | 0+142 | | 1/1 | 0 | 1/1 | 0 | 0/0 | 0 | Левая кромка |
| 4 | 0+203 | 0+203 | | 1/1 | 0 | 1/1 | 0 | 0/0 | 0 | Левая кромка |
| Итого: | | | | 4/4 | | 4/4 | | | | |

Ведомость искусственного освещения

ул. Пионерская (участки1,2) (км0+000-км0+346) протяж.0,346км

| №п/п | Начало участка, км+м | Конец участка, км+м | Объект установки | Проектируемые | | Установленные | | К установке | | Расположение |
|---------------|----------------------|---------------------|------------------|-------------------------|------------------|-------------------------|------------------|-------------------------|------------------|---------------|
| | | | | Опор / светильников, шт | Протяжённость, м | Опор / светильников, шт | Протяжённость, м | Опор / светильников, шт | Протяжённость, м | |
| 1 | 0+075 | 0+075 | | 1/1 | 0 | 1/1 | 0 | 0/0 | 0 | Правая кромка |
| 2 | 0+132 | 0+132 | | 1/1 | 0 | 1/1 | 0 | 0/0 | 0 | Правая кромка |
| 3 | 0+239 | 0+239 | | 1/1 | 0 | 1/1 | 0 | 0/0 | 0 | Правая кромка |
| Итого: | | | | 3/3 | | 3/3 | | | | |

Ведомость искусственного освещения

ул. Пионерская (участок3) (км0+000-км0+194) протяж.0,194км

| №п/п | Начало участка, км+м | Конец участка, км+м | Объект установки | Проектируемые | | Установленные | | К установке | | Расположение |
|---------------|----------------------|---------------------|------------------|-------------------------|------------------|-------------------------|------------------|-------------------------|------------------|--------------|
| | | | | Опор / светильников, шт | Протяжённость, м | Опор / светильников, шт | Протяжённость, м | Опор / светильников, шт | Протяжённость, м | |
| 1 | 0+139 | 0+139 | | 1/1 | 0 | 1/1 | 0 | 0/0 | 0 | Левая кромка |
| 2 | 0+189 | 0+189 | | 1/1 | 0 | 1/1 | 0 | 0/0 | 0 | Левая кромка |
| Итого: | | | | 2/2 | | 2/2 | | | | |

Ведомость искусственного освещения

пер.2-ой Советский (км0+000-км0+183) протяж.0,183км

| №п/п | Начало участка, км+м | Конец участка, км+м | Объект установки | Проектируемые | | Установленные | | К установке | | Расположение |
|---------------|----------------------|---------------------|------------------|-------------------------|------------------|-------------------------|------------------|-------------------------|------------------|---------------|
| | | | | Опор / светильников, шт | Протяжённость, м | Опор / светильников, шт | Протяжённость, м | Опор / светильников, шт | Протяжённость, м | |
| 1 | 0+011 | 0+011 | | 1/1 | 0 | 1/1 | 0 | 0/0 | 0 | Правая кромка |
| 2 | 0+075 | 0+075 | | 1/1 | 0 | 1/1 | 0 | 0/0 | 0 | Правая кромка |
| 3 | 0+133 | 0+133 | | 1/1 | 0 | 1/1 | 0 | 0/0 | 0 | Левая кромка |
| Итого: | | | | 3/3 | | 3/3 | | | | |

Ведомость искусственного освещения

пер.1-ый Советский (км0+000-км0+191) протяж.0,191км

| №п/п | Начало участка, км+м | Конец участка, км+м | Объект установки | Проектируемые | | Установленные | | К установке | | Расположение |
|---------------|----------------------|---------------------|------------------|-------------------------|------------------|-------------------------|------------------|-------------------------|------------------|---------------|
| | | | | Опор / светильников, шт | Протяжённость, м | Опор / светильников, шт | Протяжённость, м | Опор / светильников, шт | Протяжённость, м | |
| 1 | 0+149 | 0+149 | | 1/1 | 0 | 1/1 | 0 | 0/0 | 0 | Правая кромка |
| 2 | 0+178 | 0+178 | | 1/1 | 0 | 1/1 | 0 | 0/0 | 0 | Правая кромка |
| Итого: | | | | 2/2 | | 2/2 | | | | |

Ведомость искусственного освещения

ул. Боровая (участок1) (км0+000-км0+200) протяж.0,200км

| №п/п | Начало участка, км+м | Конец участка, км+м | Объект установки | Проектируемые | | Установленные | | К установке | | Расположение |
|---------------|----------------------|---------------------|------------------|-------------------------|------------------|-------------------------|------------------|-------------------------|------------------|---------------|
| | | | | Опор / светильников, шт | Протяжённость, м | Опор / светильников, шт | Протяжённость, м | Опор / светильников, шт | Протяжённость, м | |
| 1 | 0+057 | 0+057 | | 1/1 | 0 | 1/1 | 0 | 0/0 | 0 | Правая кромка |
| 2 | 0+091 | 0+091 | | 1/1 | 0 | 1/1 | 0 | 0/0 | 0 | Правая кромка |
| Итого: | | | | 2/2 | | 2/2 | | | | |

Ведомость искусственного освещения

ул. Боровая (участки2,3) (км0+000-км0+444) протяж.0,444км

| №п/п | Начало участка, км+м | Конец участка, км+м | Объект установки | Проектируемые | | Установленные | | К установке | | Расположение |
|---------------|----------------------|---------------------|------------------|-------------------------|------------------|-------------------------|------------------|-------------------------|------------------|---------------|
| | | | | Опор / светильников, шт | Протяжённость, м | Опор / светильников, шт | Протяжённость, м | Опор / светильников, шт | Протяжённость, м | |
| 1 | 0+109 | 0+109 | | 1/1 | 0 | 1/1 | 0 | 0/0 | 0 | Левая кромка |
| 2 | 0+235 | 0+235 | | 1/1 | 0 | 1/1 | 0 | 0/0 | 0 | Правая кромка |
| 3 | 0+270 | 0+270 | | 1/1 | 0 | 1/1 | 0 | 0/0 | 0 | Правая кромка |
| 4 | 0+304 | 0+304 | | 1/1 | 0 | 1/1 | 0 | 0/0 | 0 | Правая кромка |
| 5 | 0+366 | 0+366 | | 1/1 | 0 | 1/1 | 0 | 0/0 | 0 | Правая кромка |
| 6 | 0+402 | 0+402 | | 1/1 | 0 | 1/1 | 0 | 0/0 | 0 | Левая кромка |
| Итого: | | | | 6/6 | | 6/6 | | | | |

Ведомость искусственного освещения

ул. Трудовая (участки 1,2) (км0+000-км0+292) протяж.0,292 км

| №п/п | Начало участка, км+м | Конец участка, км+м | Объект установки | Проектируемые | | Установленные | | К установке | | Расположение |
|---------------|----------------------|---------------------|------------------|-------------------------|------------------|-------------------------|------------------|-------------------------|------------------|---------------|
| | | | | Опор / светильников, шт | Протяжённость, м | Опор / светильников, шт | Протяжённость, м | Опор / светильников, шт | Протяжённость, м | |
| 1 | 0+027 | 0+027 | | 1/1 | 0 | 1/1 | 0 | 0/0 | 0 | Правая кромка |
| 2 | 0+110 | 0+110 | | 1/1 | 0 | 1/1 | 0 | 0/0 | 0 | Левая кромка |
| 3 | 0+181 | 0+181 | | 1/1 | 0 | 1/1 | 0 | 0/0 | 0 | Левая кромка |
| Итого: | | | | 3/3 | | 3/3 | | | | |

Ведомость искусственного освещения

ул. Чернышевского (км0+000-км0+659) протяж. 0,659км

| №п/п | Начало участка, км+м | Конец участка, км+м | Объект установки | Проектируемые | | Установленные | | К установке | | Расположение |
|---------------|----------------------|---------------------|------------------|-------------------------|------------------|-------------------------|------------------|-------------------------|------------------|--------------|
| | | | | Опор / светильников, шт | Протяжённость, м | Опор / светильников, шт | Протяжённость, м | Опор / светильников, шт | Протяжённость, м | |
| 1 | 0+079 | 0+079 | | 1/1 | 0 | 1/1 | 0 | 0/0 | 0 | Левая кромка |
| 2 | 0+222 | 0+222 | | 1/1 | 0 | 1/1 | 0 | 0/0 | 0 | Левая кромка |
| 3 | 0+336 | 0+336 | | 1/1 | 0 | 1/1 | 0 | 0/0 | 0 | Левая кромка |
| 4 | 0+540 | 0+540 | | 1/1 | 0 | 1/1 | 0 | 0/0 | 0 | Левая кромка |
| 5 | 0+625 | 0+625 | | 1/1 | 0 | 1/1 | 0 | 0/0 | 0 | Левая кромка |
| Итого: | | | | 5/5 | | 5/5 | | | | |

Ведомость искусственного освещения
ул. Луговая (км0+000-км0+421) протяж.0,421км

| №п/п | Начало участка, км+м | Конец участка, км+м | Объект установки | Проектируемые | | Установленные | | К установке | | Расположение |
|---------------|----------------------|---------------------|------------------|-------------------------|------------------|-------------------------|------------------|-------------------------|------------------|---------------|
| | | | | Опор / светильников, шт | Протяжённость, м | Опор / светильников, шт | Протяжённость, м | Опор / светильников, шт | Протяжённость, м | |
| 1 | 0+098 | 0+098 | | 1/1 | 0 | 1/1 | 0 | 0/0 | 0 | Правая кромка |
| 2 | 0+188 | 0+188 | | 1/1 | 0 | 1/1 | 0 | 0/0 | 0 | Правая кромка |
| 3 | 0+267 | 0+267 | | 1/1 | 0 | 1/1 | 0 | 0/0 | 0 | Правая кромка |
| 4 | 0+328 | 0+328 | | 1/1 | 0 | 1/1 | 0 | 0/0 | 0 | Правая кромка |
| 5 | 0+403 | 0+403 | | 1/1 | 0 | 1/1 | 0 | 0/0 | 0 | Правая кромка |
| Итого: | | | | 5/5 | | 5/5 | | | | |

Ведомость искусственного освещения
ул. Некрасова (км0+000-км0+476) протяж.0,476км

| №п/п | Начало участка, км+м | Конец участка, км+м | Объект установки | Проектируемые | | Установленные | | К установке | | Расположение |
|---------------|----------------------|---------------------|------------------|-------------------------|------------------|-------------------------|------------------|-------------------------|------------------|---------------|
| | | | | Опор / светильников, шт | Протяжённость, м | Опор / светильников, шт | Протяжённость, м | Опор / светильников, шт | Протяжённость, м | |
| 1 | 0+072 | 0+418 | | 8/8 | 346 | 8/8 | 346 | 0/0 | 0 | Правая кромка |
| Итого: | | | | 8/8 | 346 | 8/8 | 346 | | | |

Ведомость искусственного освещения
ул. Коллективная (км0+000-км0+524) протяж.0,524 км

| №п/п | Начало участка, км+м | Конец участка, км+м | Объект установки | Проектируемые | | Установленные | | К установке | | Расположение |
|---------------|----------------------|---------------------|------------------|-------------------------|------------------|-------------------------|------------------|-------------------------|------------------|--------------|
| | | | | Опор / светильников, шт | Протяжённость, м | Опор / светильников, шт | Протяжённость, м | Опор / светильников, шт | Протяжённость, м | |
| 1 | 0+199 | 0+199 | | 1/1 | 0 | 1/1 | 0 | 0/0 | 0 | Левая кромка |
| 2 | 0+349 | 0+349 | | 1/1 | 0 | 1/1 | 0 | 0/0 | 0 | Левая кромка |
| 3 | 0+413 | 0+413 | | 1/1 | 0 | 1/1 | 0 | 0/0 | 0 | Левая кромка |
| Итого: | | | | 3/3 | | 3/3 | | | | |

Ведомость искусственного освещения
ул. Промышленная (участки1,2,3,4)(км0+000-км0+940) протяж. 0,940км

| №п/п | Начало участка, км+м | Конец участка, км+м | Объект установки | Проектируемые | | Установленные | | К установке | | Расположение |
|---------------|----------------------|---------------------|------------------|-------------------------|------------------|-------------------------|------------------|-------------------------|------------------|---------------|
| | | | | Опор / светильников, шт | Протяжённость, м | Опор / светильников, шт | Протяжённость, м | Опор / светильников, шт | Протяжённость, м | |
| 1 | 0+079 | 0+079 | | 1/1 | 0 | 1/1 | 0 | 0/0 | 0 | Левая кромка |
| 2 | 0+157 | 0+157 | | 1/1 | 0 | 1/1 | 0 | 0/0 | 0 | Правая кромка |
| 3 | 0+226 | 0+226 | | 1/1 | 0 | 1/1 | 0 | 0/0 | 0 | Левая кромка |
| 4 | 0+329 | 0+329 | | 1/1 | 0 | 1/1 | 0 | 0/0 | 0 | Левая кромка |
| 5 | 0+369 | 0+369 | | 1/1 | 0 | 1/1 | 0 | 0/0 | 0 | Левая кромка |
| 6 | 0+603 | 0+603 | | 1/1 | 0 | 1/1 | 0 | 0/0 | 0 | Левая кромка |
| Итого: | | | | 6/6 | | 6/6 | | | | |

Ведомость искусственного освещения

ул. Первомайская (участки1,2,3) (км0+000-км1+769) протяж.1,769км

| №п/п | Начало участка, км+м | Конец участка, км+м | Объект установки | Проектируемые | | Установленные | | К установке | | Расположение |
|---------------|----------------------|---------------------|------------------|-------------------------|------------------|-------------------------|------------------|-------------------------|------------------|---------------|
| | | | | Опор / светильников, шт | Протяжённость, м | Опор / светильников, шт | Протяжённость, м | Опор / светильников, шт | Протяжённость, м | |
| 1 | 0+311 | 0+311 | | 1/1 | 0 | 1/1 | 0 | 0/0 | 0 | Правая кромка |
| 2 | 0+712 | 0+712 | | 1/1 | 0 | 1/1 | 0 | 0/0 | 0 | Правая кромка |
| 3 | 0+735 | 0+735 | | 1/1 | 0 | 1/1 | 0 | 0/0 | 0 | Правая кромка |
| 4 | 1+154 | 1+154 | | 1/1 | 0 | 1/1 | 0 | 0/0 | 0 | Правая кромка |
| 5 | 1+515 | 1+515 | | 1/1 | 0 | 1/1 | 0 | 0/0 | 0 | Правая кромка |
| Итого: | | | | 5/5 | | 5/5 | | | | |

Ведомость искусственного освещения

ул. Ванина (км0+000-км0+918) протяж. 0,918км

| №п/п | Начало участка, км+м | Конец участка, км+м | Объект установки | Проектируемые | | Установленные | | К установке | | Расположение |
|---------------|----------------------|---------------------|------------------|-------------------------|------------------|-------------------------|------------------|-------------------------|------------------|--------------|
| | | | | Опор / светильников, шт | Протяжённость, м | Опор / светильников, шт | Протяжённость, м | Опор / светильников, шт | Протяжённость, м | |
| 1 | 0+494 | 0+494 | | 1/1 | 0 | 1/1 | 0 | 0/0 | 0 | Левая кромка |
| 2 | 0+617 | 0+617 | | 1/1 | 0 | 1/1 | 0 | 0/0 | 0 | Левая кромка |
| 3 | 0+714 | 0+714 | | 1/1 | 0 | 1/1 | 0 | 0/0 | 0 | Левая кромка |
| 4 | 0+797 | 0+797 | | 1/1 | 0 | 1/1 | 0 | 0/0 | 0 | Левая кромка |
| 5 | 0+851 | 0+851 | | 1/1 | 0 | 1/1 | 0 | 0/0 | 0 | Левая кромка |
| 6 | 0+878 | 0+878 | | 1/1 | 0 | 1/1 | 0 | 0/0 | 0 | Левая кромка |
| Итого: | | | | 6/6 | | 6/6 | | | | |

Ведомость искусственного освещения

ул. Казакова (км0+000-км0+703) протяж.0,703км

| №п/п | Начало участка, км+м | Конец участка, км+м | Объект установки | Проектируемые | | Установленные | | К установке | | Расположение |
|---------------|----------------------|---------------------|------------------|-------------------------|------------------|-------------------------|------------------|-------------------------|------------------|---------------|
| | | | | Опор / светильников, шт | Протяжённость, м | Опор / светильников, шт | Протяжённость, м | Опор / светильников, шт | Протяжённость, м | |
| 1 | 0+035 | 0+284 | | 6/6 | 249 | 6/6 | 249 | 0/0 | 0 | Правая кромка |
| 2 | 0+362 | 0+662 | | 7/7 | 300 | 7/7 | 300 | 0/0 | 0 | Правая кромка |
| Итого: | | | | 13/13 | 549 | 13/13 | 549 | | | |

Ведомость искусственного освещения

ул. Южная (участки1,2,3) (км0+000-км1+559) протяж.1,559км

| №п/п | Начало участка, км+м | Конец участка, км+м | Объект установки | Проектируемые | | Установленные | | К установке | | Расположение |
|------|----------------------|---------------------|------------------|-------------------------|------------------|-------------------------|------------------|-------------------------|------------------|--------------|
| | | | | Опор / светильников, шт | Протяжённость, м | Опор / светильников, шт | Протяжённость, м | Опор / светильников, шт | Протяжённость, м | |
| 1 | 0+076 | 0+076 | | 1/1 | 0 | 1/1 | 0 | 0/0 | 0 | Левая кромка |
| 2 | 0+163 | 0+163 | | 1/1 | 0 | 1/1 | 0 | 0/0 | 0 | Левая кромка |
| 3 | 0+194 | 0+194 | | 1/1 | 0 | 1/1 | 0 | 0/0 | 0 | Левая кромка |
| 4 | 0+251 | 0+251 | | 1/1 | 0 | 1/1 | 0 | 0/0 | 0 | Левая кромка |

| | | | | | | | | | | |
|---------------|-------|-------|--|--------------|------------|--------------|------------|-----|---|---------------|
| 5 | 0+271 | 0+271 | | 1/1 | 0 | 1/1 | 0 | 0/0 | 0 | Левая кромка |
| 6 | 0+292 | 0+292 | | 1/1 | 0 | 1/1 | 0 | 0/0 | 0 | Левая кромка |
| 7 | 0+359 | 0+359 | | 1/1 | 0 | 1/1 | 0 | 0/0 | 0 | Правая кромка |
| 8 | 0+488 | 0+488 | | 1/1 | 0 | 1/1 | 0 | 0/0 | 0 | Левая кромка |
| 9 | 0+566 | 0+566 | | 1/1 | 0 | 1/1 | 0 | 0/0 | 0 | Левая кромка |
| 10 | 0+605 | 0+605 | | 1/1 | 0 | 1/1 | 0 | 0/0 | 0 | Левая кромка |
| 11 | 0+649 | 0+649 | | 1/1 | 0 | 1/1 | 0 | 0/0 | 0 | Левая кромка |
| 12 | 0+745 | 0+745 | | 1/1 | 0 | 1/1 | 0 | 0/0 | 0 | Правая кромка |
| 13 | 0+816 | 0+816 | | 1/1 | 0 | 1/1 | 0 | 0/0 | 0 | Левая кромка |
| 14 | 0+839 | 0+839 | | 1/1 | 0 | 1/1 | 0 | 0/0 | 0 | Правая кромка |
| 15 | 0+867 | 0+867 | | 1/1 | 0 | 1/1 | 0 | 0/0 | 0 | Правая кромка |
| 16 | 1+012 | 1+012 | | 1/1 | 0 | 1/1 | 0 | 0/0 | 0 | Правая кромка |
| 17 | 1+152 | 1+532 | | 8/8 | 380 | 8/8 | 380 | 0/0 | 0 | Левая кромка |
| Итого: | | | | 24/24 | 380 | 24/24 | 380 | | | |

Ведомость искусственного освещения

ул. Молодежная (участок1) (км0+000-км0+083) протяж. 0,083 км

| №п/п | Начало участка, км+м | Конец участка, км+м | Объект установки | Проектируемые | | Установленные | | К установке | | Расположение |
|---------------|----------------------|---------------------|------------------|-------------------------|------------------|-------------------------|------------------|-------------------------|------------------|--------------|
| | | | | Опор / светильников, шт | Протяжённость, м | Опор / светильников, шт | Протяжённость, м | Опор / светильников, шт | Протяжённость, м | |
| 1 | 0+071 | 0+071 | | 1/1 | 0 | 1/1 | 0 | 0/0 | 0 | Левая кромка |
| Итого: | | | | 1/1 | | 1/1 | | | | |

Ведомость искусственного освещения

ул. Молодежная (участок2) (км0+000-км0+971) протяж. 0,971 км

| №п/п | Начало участка, км+м | Конец участка, км+м | Объект установки | Проектируемые | | Установленные | | К установке | | Расположение |
|---------------|----------------------|---------------------|------------------|-------------------------|------------------|-------------------------|------------------|-------------------------|------------------|---------------|
| | | | | Опор / светильников, шт | Протяжённость, м | Опор / светильников, шт | Протяжённость, м | Опор / светильников, шт | Протяжённость, м | |
| 1 | 0+207 | 0+207 | | 1/1 | 0 | 1/1 | 0 | 0/0 | 0 | Левая кромка |
| 2 | 0+288 | 0+288 | | 1/1 | 0 | 1/1 | 0 | 0/0 | 0 | Левая кромка |
| 3 | 0+429 | 0+429 | | 1/1 | 0 | 1/1 | 0 | 0/0 | 0 | Правая кромка |
| 4 | 0+464 | 0+464 | | 1/1 | 0 | 1/1 | 0 | 0/0 | 0 | Левая кромка |
| 5 | 0+534 | 0+534 | | 1/1 | 0 | 1/1 | 0 | 0/0 | 0 | Левая кромка |
| 6 | 0+585 | 0+585 | | 1/1 | 0 | 1/1 | 0 | 0/0 | 0 | Правая кромка |
| 7 | 0+640 | 0+640 | | 1/1 | 0 | 1/1 | 0 | 0/0 | 0 | Левая кромка |
| 8 | 0+676 | 0+676 | | 1/1 | 0 | 1/1 | 0 | 0/0 | 0 | Правая кромка |
| 9 | 0+722 | 0+722 | | 1/1 | 0 | 1/1 | 0 | 0/0 | 0 | Левая кромка |
| 10 | 0+744 | 0+744 | | 1/1 | 0 | 1/1 | 0 | 0/0 | 0 | Правая кромка |
| Итого: | | | | 10/10 | | 10/10 | | | | |

Ведомость искусственного освещения

ул. Микашевского к(км0+000-км0+000) протяж.0,000км

| №п/п | Начало участка, км+м | Конец участка, км+м | Объект установки | Проектируемые | | Установленные | | К установке | | Расположение |
|------|----------------------|---------------------|------------------|-------------------------|------------------|-------------------------|------------------|-------------------------|------------------|---------------|
| | | | | Опор / светильников, шт | Протяжённость, м | Опор / светильников, шт | Протяжённость, м | Опор / светильников, шт | Протяжённость, м | |
| 1 | 0+061 | 0+308 | | 6/6 | 247 | 6/6 | 247 | 0/0 | 0 | Правая кромка |
| 2 | 0+450 | 0+550 | | 3/3 | 100 | 3/3 | 100 | 0/0 | 0 | Левая кромка |

| | | | | | | | | | |
|--------|--|-----|-----|-----|-----|--|--|--|--|
| Итого: | | 9/9 | 347 | 9/9 | 347 | | | | |
|--------|--|-----|-----|-----|-----|--|--|--|--|

Ведомость искусственного освещения

ул. Горина (участок1) (км0+000-км0+779) протяж.0,779км

| №п/п | Начало участка, км+м | Конец участка, км+м | Объект установки | Проектируемые | | Установленные | | К установке | | Расположение |
|---------------|----------------------|---------------------|------------------|-------------------------|------------------|-------------------------|------------------|-------------------------|------------------|---------------|
| | | | | Опор / светильников, шт | Протяжённость, м | Опор / светильников, шт | Протяжённость, м | Опор / светильников, шт | Протяжённость, м | |
| 1 | 0+046 | 0+429 | | 8/8 | 383 | 8/8 | 383 | 0/0 | 0 | Правая кромка |
| 2 | 0+662 | 0+662 | | 1/1 | 0 | 1/1 | 0 | 0/0 | 0 | Правая кромка |
| Итого: | | | | 9/9 | 383 | 9/9 | 383 | | | |

Ведомость искусственного освещения

ул. Горина (участок2) (км0+000-км0+214) протяж.0,214км

| №п/п | Начало участка, км+м | Конец участка, км+м | Объект установки | Проектируемые | | Установленные | | К установке | | Расположение |
|---------------|----------------------|---------------------|------------------|-------------------------|------------------|-------------------------|------------------|-------------------------|------------------|---------------|
| | | | | Опор / светильников, шт | Протяжённость, м | Опор / светильников, шт | Протяжённость, м | Опор / светильников, шт | Протяжённость, м | |
| 1 | 0+028 | 0+212 | | 5/5 | 184 | 5/5 | 184 | 0/0 | 0 | Правая кромка |
| Итого: | | | | 5/5 | 184 | 5/5 | 184 | | | |

Ведомость искусственного освещения

ул. Горина (участок3) (км0+000-км0+109) протяж.0,109км

| №п/п | Начало участка, км+м | Конец участка, км+м | Объект установки | Проектируемые | | Установленные | | К установке | | Расположение |
|---------------|----------------------|---------------------|------------------|-------------------------|------------------|-------------------------|------------------|-------------------------|------------------|---------------|
| | | | | Опор / светильников, шт | Протяжённость, м | Опор / светильников, шт | Протяжённость, м | Опор / светильников, шт | Протяжённость, м | |
| 1 | 0+075 | 0+075 | | 1/1 | 0 | 1/1 | 0 | 0/0 | 0 | Правая кромка |
| Итого: | | | | 1/1 | | 1/1 | | | | |

Ведомость искусственного освещения

ул. Нагорная (км0+000-км0+897) протяж. 0,897 км

| №п/п | Начало участка, км+м | Конец участка, км+м | Объект установки | Проектируемые | | Установленные | | К установке | | Расположение |
|---------------|----------------------|---------------------|------------------|-------------------------|------------------|-------------------------|------------------|-------------------------|------------------|---------------|
| | | | | Опор / светильников, шт | Протяжённость, м | Опор / светильников, шт | Протяжённость, м | Опор / светильников, шт | Протяжённость, м | |
| 1 | 0+054 | 0+439 | | 9/9 | 385 | 9/9 | 385 | 0/0 | 0 | Правая кромка |
| 2 | 0+643 | 0+840 | | 5/5 | 197 | 5/5 | 197 | 0/0 | 0 | Правая кромка |
| Итого: | | | | 14/14 | 582 | 14/14 | 582 | | | |

Ведомость искусственного освещения

ул. Логовская (участок 1) (км0+000-км1+391) протяж.1,391км

| №п/п | Начало участка, км+м | Конец участка, км+м | Объект установки | Проектируемые | | Установленные | | К установке | | Расположение |
|------|----------------------|---------------------|------------------|-------------------------|------------------|-------------------------|------------------|-------------------------|------------------|--------------|
| | | | | Опор / светильников, шт | Протяжённость, м | Опор / светильников, шт | Протяжённость, м | Опор / светильников, шт | Протяжённость, м | |

| | | | | | | | | | | |
|---------------|-------|-------|--|--------------|------------|--------------|------------|-----|---|---------------|
| 1 | 0+032 | 0+032 | | 1/1 | 0 | 1/1 | 0 | 0/0 | 0 | Правая кромка |
| 2 | 0+557 | 0+557 | | 1/1 | 0 | 1/1 | 0 | 0/0 | 0 | Правая кромка |
| 3 | 0+615 | 0+615 | | 1/1 | 0 | 1/1 | 0 | 0/0 | 0 | Правая кромка |
| 4 | 0+841 | 1+338 | | 11/11 | 497 | 11/11 | 497 | 0/0 | 0 | Левая кромка |
| 5 | 1+127 | 1+127 | | 1/1 | 0 | 1/1 | 0 | 0/0 | 0 | Правая кромка |
| 6 | 1+194 | 1+194 | | 1/1 | 0 | 1/1 | 0 | 0/0 | 0 | Правая кромка |
| Итого: | | | | 16/16 | 497 | 16/16 | 497 | | | |

Ведомость искусственного освещения

ул. Логовская (участок 2) (км0+000-км0+295) протяж.0,295км

| №п/п | Начало участка, км+м | Конец участка, км+м | Объект установки | Проектируемые | | Установленные | | К установке | | Расположение |
|---------------|----------------------|---------------------|------------------|-------------------------|------------------|-------------------------|------------------|-------------------------|------------------|--------------|
| | | | | Опор / светильников, шт | Протяжённость, м | Опор / светильников, шт | Протяжённость, м | Опор / светильников, шт | Протяжённость, м | |
| 1 | 0+261 | 0+261 | | 1/1 | 0 | 1/1 | 0 | 0/0 | 0 | Левая кромка |
| Итого: | | | | 1/1 | | 1/1 | | | | |

Ведомость искусственного освещения

ул. Березовая (км0+000-км0+470) протяж.0,470 км

| №п/п | Начало участка, км+м | Конец участка, км+м | Объект установки | Проектируемые | | Установленные | | К установке | | Расположение |
|---------------|----------------------|---------------------|------------------|-------------------------|------------------|-------------------------|------------------|-------------------------|------------------|---------------|
| | | | | Опор / светильников, шт | Протяжённость, м | Опор / светильников, шт | Протяжённость, м | Опор / светильников, шт | Протяжённость, м | |
| 1 | 0+041 | 0+341 | | 7/7 | 300 | 7/7 | 300 | 0/0 | 0 | Правая кромка |
| Итого: | | | | 7/7 | 300 | 7/7 | 300 | | | |

Ведомость искусственного освещения

ул. Партизанская (участки1,2) (км0+000-км0+714) протяж. 0,714км

| №п/п | Начало участка, км+м | Конец участка, км+м | Объект установки | Проектируемые | | Установленные | | К установке | | Расположение |
|---------------|----------------------|---------------------|------------------|-------------------------|------------------|-------------------------|------------------|-------------------------|------------------|---------------|
| | | | | Опор / светильников, шт | Протяжённость, м | Опор / светильников, шт | Протяжённость, м | Опор / светильников, шт | Протяжённость, м | |
| 1 | 0+010 | 0+010 | | 1/1 | 0 | 1/1 | 0 | 0/0 | 0 | Правая кромка |
| 2 | 0+117 | 0+117 | | 1/1 | 0 | 1/1 | 0 | 0/0 | 0 | Правая кромка |
| 3 | 0+167 | 0+167 | | 1/1 | 0 | 1/1 | 0 | 0/0 | 0 | Левая кромка |
| 4 | 0+264 | 0+264 | | 1/1 | 0 | 1/1 | 0 | 0/0 | 0 | Левая кромка |
| 5 | 0+308 | 0+308 | | 1/1 | 0 | 1/1 | 0 | 0/0 | 0 | Левая кромка |
| 6 | 0+391 | 0+391 | | 1/1 | 0 | 1/1 | 0 | 0/0 | 0 | Правая кромка |
| 7 | 0+436 | 0+436 | | 1/1 | 0 | 1/1 | 0 | 0/0 | 0 | Левая кромка |
| 8 | 0+521 | 0+521 | | 1/1 | 0 | 1/1 | 0 | 0/0 | 0 | Левая кромка |
| 9 | 0+622 | 0+622 | | 1/1 | 0 | 1/1 | 0 | 0/0 | 0 | Левая кромка |
| Итого: | | | | 9/9 | | 9/9 | | | | |

Ведомость искусственного освещения

ул. Кирова (км0+000-км0+512) протяж. 0,512км

| №п/п | Начало участка, км+м | Конец участка, км+м | Объект установки | Проектируемые | | Установленные | | К установке | | Расположение |
|---------------|----------------------|---------------------|------------------|-------------------------|------------------|-------------------------|------------------|-------------------------|------------------|---------------|
| | | | | Опор / светильников, шт | Протяжённость, м | Опор / светильников, шт | Протяжённость, м | Опор / светильников, шт | Протяжённость, м | |
| 1 | 0+091 | 0+091 | | 1/1 | 0 | 1/1 | 0 | 0/0 | 0 | Правая кромка |
| 2 | 0+231 | 0+231 | | 1/1 | 0 | 1/1 | 0 | 0/0 | 0 | Левая кромка |
| Итого: | | | | 2/2 | | 2/2 | | | | |

Ведомость искусственного освещения

ул. Калинина (км0+000-км0+436) протяж. 0,436км

| №п/п | Начало участка, км+м | Конец участка, км+м | Объект установки | Проектируемые | | Установленные | | К установке | | Расположение |
|---------------|----------------------|---------------------|------------------|-------------------------|------------------|-------------------------|------------------|-------------------------|------------------|---------------|
| | | | | Опор / светильников, шт | Протяжённость, м | Опор / светильников, шт | Протяжённость, м | Опор / светильников, шт | Протяжённость, м | |
| 1 | 0+425 | 0+425 | | 1/1 | 0 | 1/1 | 0 | 0/0 | 0 | Правая кромка |
| Итого: | | | | 1/1 | | 1/1 | | | | |

Ведомость искусственного освещения

ул. 2-я Чайковского (участок1) (км0+000-км0+250) протяж.0,250 км

| №п/п | Начало участка, км+м | Конец участка, км+м | Объект установки | Проектируемые | | Установленные | | К установке | | Расположение |
|---------------|----------------------|---------------------|------------------|-------------------------|------------------|-------------------------|------------------|-------------------------|------------------|--------------|
| | | | | Опор / светильников, шт | Протяжённость, м | Опор / светильников, шт | Протяжённость, м | Опор / светильников, шт | Протяжённость, м | |
| 1 | 0+045 | 0+045 | | 1/1 | 0 | 1/1 | 0 | 0/0 | 0 | Левая кромка |
| 2 | 0+068 | 0+068 | | 1/1 | 0 | 1/1 | 0 | 0/0 | 0 | Левая кромка |
| 3 | 0+196 | 0+196 | | 1/1 | 0 | 1/1 | 0 | 0/0 | 0 | Левая кромка |
| Итого: | | | | 3/3 | | 3/3 | | | | |

Ведомость искусственного освещения

ул. 2-я Чайковского (участок2) (км0+000-км0+412) протяж.0,412 км

| №п/п | Начало участка, км+м | Конец участка, км+м | Объект установки | Проектируемые | | Установленные | | К установке | | Расположение |
|---------------|----------------------|---------------------|------------------|-------------------------|------------------|-------------------------|------------------|-------------------------|------------------|--------------|
| | | | | Опор / светильников, шт | Протяжённость, м | Опор / светильников, шт | Протяжённость, м | Опор / светильников, шт | Протяжённость, м | |
| 1 | 0+113 | 0+113 | | 1/1 | 0 | 1/1 | 0 | 0/0 | 0 | Левая кромка |
| 2 | 0+187 | 0+187 | | 1/1 | 0 | 1/1 | 0 | 0/0 | 0 | Левая кромка |
| Итого: | | | | 2/2 | | 2/2 | | | | |

Ведомость искусственного освещения

ул. Герцена (км0+000-км0+705) протяж. 0,705 км

| №п/п | Начало участка, км+м | Конец участка, км+м | Объект установки | Проектируемые | | Установленные | | К установке | | Расположение |
|------|----------------------|---------------------|------------------|-------------------------|------------------|-------------------------|------------------|-------------------------|------------------|---------------|
| | | | | Опор / светильников, шт | Протяжённость, м | Опор / светильников, шт | Протяжённость, м | Опор / светильников, шт | Протяжённость, м | |
| 1 | 0+269 | 0+269 | | 1/1 | 0 | 1/1 | 0 | 0/0 | 0 | Левая кромка |
| 2 | 0+384 | 0+384 | | 1/1 | 0 | 1/1 | 0 | 0/0 | 0 | Левая кромка |
| 3 | 0+559 | 0+559 | | 1/1 | 0 | 1/1 | 0 | 0/0 | 0 | Правая кромка |

| | | | | | | | | | |
|--------|--|-----|--|-----|--|--|--|--|--|
| Итого: | | 3/3 | | 3/3 | | | | | |
|--------|--|-----|--|-----|--|--|--|--|--|

Ведомость искусственного освещения

ул. Омская (участки 1,2) (км0+000-км0+396) протяж. 0,396 км

| №п/п | Начало участка, км+м | Конец участка, км+м | Объект установки | Проектируемые | | Установленные | | К установке | | Расположение |
|---------------|----------------------|---------------------|------------------|-------------------------|------------------|-------------------------|------------------|-------------------------|------------------|---------------|
| | | | | Опор / светильников, шт | Протяжённость, м | Опор / светильников, шт | Протяжённость, м | Опор / светильников, шт | Протяжённость, м | |
| 1 | 0+081 | 0+081 | | 1/1 | 0 | 1/1 | 0 | 0/0 | 0 | Левая кромка |
| 2 | 0+180 | 0+180 | | 1/1 | 0 | 1/1 | 0 | 0/0 | 0 | Правая кромка |
| 3 | 0+316 | 0+316 | | 1/1 | 0 | 1/1 | 0 | 0/0 | 0 | Правая кромка |
| Итого: | | | | 3/3 | | 3/3 | | | | |

Ведомость искусственного освещения

ул. Глинки (км0+000-к1+081) протяж. 1,081 км

| №п/п | Начало участка, км+м | Конец участка, км+м | Объект установки | Проектируемые | | Установленные | | К установке | | Расположение |
|---------------|----------------------|---------------------|------------------|-------------------------|------------------|-------------------------|------------------|-------------------------|------------------|----------------|
| | | | | Опор / светильников, шт | Протяжённость, м | Опор / светильников, шт | Протяжённость, м | Опор / светильников, шт | Протяжённость, м | |
| 1 | 0+102 | 0+102 | | 1/1 | 0 | 1/1 | 0 | 0/0 | 0 | Левая кромка |
| 2 | 0+179 | 0+179 | | 1/1 | 0 | 1/1 | 0 | 0/0 | 0 | Левая кромка |
| 3 | 0+269 | 0+269 | | 1/1 | 0 | 1/1 | 0 | 0/0 | 0 | Разделительная |
| 4 | 0+449 | 0+449 | | 1/1 | 0 | 1/1 | 0 | 0/0 | 0 | Правая кромка |
| 5 | 0+706 | 0+706 | | 1/1 | 0 | 1/1 | 0 | 0/0 | 0 | Правая кромка |
| 6 | 0+770 | 0+770 | | 1/1 | 0 | 1/1 | 0 | 0/0 | 0 | Правая кромка |
| Итого: | | | | 6/6 | | 6/6 | | | | |

Ведомость искусственного освещения

ул. Чайковского (км0+000-км0+955) протяж. 0,955км

| №п/п | Начало участка, км+м | Конец участка, км+м | Объект установки | Проектируемые | | Установленные | | К установке | | Расположение |
|---------------|----------------------|---------------------|------------------|-------------------------|------------------|-------------------------|------------------|-------------------------|------------------|---------------|
| | | | | Опор / светильников, шт | Протяжённость, м | Опор / светильников, шт | Протяжённость, м | Опор / светильников, шт | Протяжённость, м | |
| 1 | 0+018 | 0+018 | | 1/1 | 0 | 1/1 | 0 | 0/0 | 0 | Правая кромка |
| 2 | 0+057 | 0+057 | | 1/1 | 0 | 1/1 | 0 | 0/0 | 0 | Правая кромка |
| 3 | 0+088 | 0+088 | | 1/1 | 0 | 1/1 | 0 | 0/0 | 0 | Правая кромка |
| 4 | 0+129 | 0+129 | | 1/1 | 0 | 1/1 | 0 | 0/0 | 0 | Правая кромка |
| 5 | 0+166 | 0+166 | | 1/1 | 0 | 1/1 | 0 | 0/0 | 0 | Правая кромка |
| 6 | 0+246 | 0+246 | | 1/1 | 0 | 1/1 | 0 | 0/0 | 0 | Правая кромка |
| 7 | 0+284 | 0+284 | | 1/1 | 0 | 1/1 | 0 | 0/0 | 0 | Правая кромка |
| 8 | 0+311 | 0+311 | | 1/1 | 0 | 1/1 | 0 | 0/0 | 0 | Правая кромка |
| 9 | 0+349 | 0+349 | | 1/1 | 0 | 1/1 | 0 | 0/0 | 0 | Правая кромка |
| 10 | 0+390 | 0+390 | | 1/1 | 0 | 1/1 | 0 | 0/0 | 0 | Правая кромка |
| 11 | 0+467 | 0+467 | | 1/1 | 0 | 1/1 | 0 | 0/0 | 0 | Правая кромка |
| 12 | 0+566 | 0+566 | | 1/1 | 0 | 1/1 | 0 | 0/0 | 0 | Правая кромка |
| 13 | 0+620 | 0+620 | | 1/1 | 0 | 1/1 | 0 | 0/0 | 0 | Правая кромка |
| 14 | 0+672 | 0+672 | | 1/1 | 0 | 1/1 | 0 | 0/0 | 0 | Правая кромка |
| 15 | 0+740 | 0+740 | | 1/1 | 0 | 1/1 | 0 | 0/0 | 0 | Правая кромка |
| Итого: | | | | 15/15 | | 15/15 | | | | |

Ведомость искусственного освещения
ул. Космическая (км0+000-км0+297) протяж. 0,297 км

| №п/п | Начало участка, км+м | Конец участка, км+м | Объект установки | Проектируемые | | Установленные | | К установке | | Расположение |
|---------------|----------------------|---------------------|------------------|-------------------------|------------------|-------------------------|------------------|-------------------------|------------------|---------------|
| | | | | Опор / светильников, шт | Протяжённость, м | Опор / светильников, шт | Протяжённость, м | Опор / светильников, шт | Протяжённость, м | |
| 1 | 0+029 | 0+029 | | 1/1 | 0 | 1/1 | 0 | 0/0 | 0 | Правая кромка |
| 2 | 0+091 | 0+091 | | 1/1 | 0 | 1/1 | 0 | 0/0 | 0 | Правая кромка |
| 3 | 0+123 | 0+123 | | 1/1 | 0 | 1/1 | 0 | 0/0 | 0 | Левая кромка |
| 4 | 0+139 | 0+139 | | 1/1 | 0 | 1/1 | 0 | 0/0 | 0 | Правая кромка |
| 5 | 0+174 | 0+174 | | 1/1 | 0 | 1/1 | 0 | 0/0 | 0 | Правая кромка |
| 6 | 0+210 | 0+210 | | 1/1 | 0 | 1/1 | 0 | 0/0 | 0 | Правая кромка |
| 7 | 0+270 | 0+270 | | 1/1 | 0 | 1/1 | 0 | 0/0 | 0 | Правая кромка |
| Итого: | | | | 7/7 | | 7/7 | | | | |

Ведомость искусственного освещения
ул. Снежная (км0+000-км0+119) протяж. 0,119 км

| №п/п | Начало участка, км+м | Конец участка, км+м | Объект установки | Проектируемые | | Установленные | | К установке | | Расположение |
|---------------|----------------------|---------------------|------------------|-------------------------|------------------|-------------------------|------------------|-------------------------|------------------|---------------|
| | | | | Опор / светильников, шт | Протяжённость, м | Опор / светильников, шт | Протяжённость, м | Опор / светильников, шт | Протяжённость, м | |
| 1 | 0+052 | 0+052 | | 1/1 | 0 | 1/1 | 0 | 0/0 | 0 | Правая кромка |
| Итого: | | | | 1/1 | | 1/1 | | | | |

Ведомость искусственного освещения
пер. 40 лет Октября (км0+000-км0+308) протяж. 0,308 км

| №п/п | Начало участка, км+м | Конец участка, км+м | Объект установки | Проектируемые | | Установленные | | К установке | | Расположение |
|---------------|----------------------|---------------------|------------------|-------------------------|------------------|-------------------------|------------------|-------------------------|------------------|---------------|
| | | | | Опор / светильников, шт | Протяжённость, м | Опор / светильников, шт | Протяжённость, м | Опор / светильников, шт | Протяжённость, м | |
| 1 | 0+043 | 0+043 | | 1/1 | 0 | 1/1 | 0 | 0/0 | 0 | Правая кромка |
| 2 | 0+104 | 0+104 | | 1/1 | 0 | 1/1 | 0 | 0/0 | 0 | Правая кромка |
| 3 | 0+165 | 0+165 | | 1/1 | 0 | 1/1 | 0 | 0/0 | 0 | Правая кромка |
| 4 | 0+203 | 0+203 | | 1/1 | 0 | 1/1 | 0 | 0/0 | 0 | Правая кромка |
| Итого: | | | | 4/4 | | 4/4 | | | | |

Ведомость искусственного освещения
пер. Чаплыгина (км0+000-км0+144) протяж. 0,144 км

| №п/п | Начало участка, км+м | Конец участка, км+м | Объект установки | Проектируемые | | Установленные | | К установке | | Расположение |
|---------------|----------------------|---------------------|------------------|-------------------------|------------------|-------------------------|------------------|-------------------------|------------------|---------------|
| | | | | Опор / светильников, шт | Протяжённость, м | Опор / светильников, шт | Протяжённость, м | Опор / светильников, шт | Протяжённость, м | |
| 1 | 0+057 | 0+057 | | 1/1 | 0 | 1/1 | 0 | 0/0 | 0 | Правая кромка |
| Итого: | | | | 1/1 | | 1/1 | | | | |

Ведомость искусственного освещения
ул. Березовская (км0+000-км0+155) протяж. 0,155км

| №п/п | Начало участка, км+м | Конец участка, км+м | Объект установки | Проектируемые | | Установленные | | К установке | | Расположение |
|---------------|----------------------|---------------------|------------------|-------------------------|------------------|-------------------------|------------------|-------------------------|------------------|--------------|
| | | | | Опор / светильников, шт | Протяжённость, м | Опор / светильников, шт | Протяжённость, м | Опор / светильников, шт | Протяжённость, м | |
| 1 | 0+119 | 0+119 | | 1/1 | 0 | 1/1 | 0 | 0/0 | 0 | Левая кромка |
| Итого: | | | | 1/1 | | 1/1 | | | | |

Ведомость искусственного освещения
ул. Сосновая (участок 1) (км0+000-км0+301) протяж. 0,301 км

| №п/п | Начало участка, км+м | Конец участка, км+м | Объект установки | Проектируемые | | Установленные | | К установке | | Расположение |
|---------------|----------------------|---------------------|------------------|-------------------------|------------------|-------------------------|------------------|-------------------------|------------------|---------------|
| | | | | Опор / светильников, шт | Протяжённость, м | Опор / светильников, шт | Протяжённость, м | Опор / светильников, шт | Протяжённость, м | |
| 1 | 0+014 | 0+260 | | 6/6 | 246 | 6/6 | 246 | 0/0 | 0 | Правая кромка |
| Итого: | | | | 6/6 | 246 | 6/6 | 246 | | | |

Ведомость искусственного освещения
ул. Урицкого (км0+000-км0+197) протяж. 0,197км

| №п/п | Начало участка, км+м | Конец участка, км+м | Объект установки | Проектируемые | | Установленные | | К установке | | Расположение |
|---------------|----------------------|---------------------|------------------|-------------------------|------------------|-------------------------|------------------|-------------------------|------------------|--------------|
| | | | | Опор / светильников, шт | Протяжённость, м | Опор / светильников, шт | Протяжённость, м | Опор / светильников, шт | Протяжённость, м | |
| 1 | 0+053 | 0+053 | | 1/1 | 0 | 1/1 | 0 | 0/0 | 0 | Левая кромка |
| 2 | 0+112 | 0+112 | | 1/1 | 0 | 1/1 | 0 | 0/0 | 0 | Левая кромка |
| 3 | 0+185 | 0+185 | | 1/1 | 0 | 1/1 | 0 | 0/0 | 0 | Левая кромка |
| Итого: | | | | 3/3 | | 3/3 | | | | |

Ведомость сигнальных столбиков
ул. Дёповская (км 0+000 - км 2+935) протяж. 2,935 км г. Тогучин

| №п/п | Начало участка, км+м | Конец участка, км+м | Протяжённость, м | | Расположение | Материал | Зона расположения |
|---------------|----------------------|---------------------|---|--------------------------------|----------------|-------------|---------------------------|
| | | | Проектируемые в соответствии с нормативными документами, м/шт | Фактически установленные, м/шт | | | |
| 1 | 0+776 | 0+783 | 6/4 | | Правая обочина | Железобетон | На обочине |
| 2 | 0+776 | 0+783 | | 6/4 | Левая обочина | Металл | На обочине |
| 3 | 0+787 | 0+794 | 6/4 | | Правая обочина | Железобетон | На обочине |
| 4 | 0+787 | 0+794 | 6/4 | | Левая обочина | Железобетон | На обочине |
| 5 | 0+853 | 0+860 | 6/4 | | Левая обочина | Железобетон | На обочине |
| 6 | 0+861 | 0+868 | 6/4 | | Правая обочина | Железобетон | На обочине |
| 7 | 0+865 | 0+865 | 6/4 | | Левая обочина | Железобетон | Примыкание слева на 0+877 |
| 8 | 0+873 | 0+880 | 6/4 | | Правая обочина | Железобетон | На обочине |
| Итого: | | | 42/28 | 6/4 | | | |

Ведомость сигнальных столбиков

ул. Береговая (участок 2) (км 0+000 - км 2+058) протяж. 2,058 км г. Тогучин

| №п/п | Начало участка, км+м | Конец участка, км+м | Протяженность, м | | Расположение | Материал | Зона расположения |
|---------------|----------------------|---------------------|---|--------------------------------|----------------|-------------|-------------------|
| | | | Проектируемые в соответствии с нормативными документами, м/шт | Фактически установленные, м/шт | | | |
| 1 | 1+734 | 1+743 | | 8/5 | Правая обочина | Железобетон | На обочине |
| 2 | 1+735 | 1+744 | | 8/5 | Левая обочина | Железобетон | На обочине |
| 3 | 1+757 | 1+767 | 10/6 | | Правая обочина | Железобетон | На обочине |
| 4 | 1+757 | 1+768 | | 10/6 | Левая обочина | Железобетон | На обочине |
| 5 | 1+961 | 1+969 | 8/5 | | Левая обочина | Железобетон | На обочине |
| 6 | 1+962 | 1+979 | 16/9 | | Правая обочина | Железобетон | На обочине |
| 7 | 1+978 | 1+994 | 16/9 | | Левая обочина | Железобетон | На обочине |
| 8 | 1+988 | 1+995 | 6/4 | | Правая обочина | Железобетон | На обочине |
| Итого: | | | 56/33 | 26/16 | | | |

Ведомость тротуаров, пешеходных и велосипедных дорожек

ул. Крупской (участок 2) (км 0+000 - км 0,172) протяж. 0,172 км г. Тогучин

| №п/п | Начало участка, км+м | Конец участка, км+м | Вид | Расположение | Ширина, м | Объект установки | Материал | Протяженность | | |
|---------------|----------------------|---------------------|---------|--------------|-----------|------------------|---------------|------------------|------------------|----------------|
| | | | | | | | | Проектируемые, м | Установленные, м | К установке, м |
| 1 | 0+002 | 0+034 | Тротуар | Справа | 1 | | Асфальтобетон | 32 | 32 | |
| 2 | 0+034 | 0+110 | Тротуар | Справа | 1 | | Асфальтобетон | 76 | 76 | |
| Итого: | | | | | | | | 108 | 108 | |

Ведомость тротуаров, пешеходных и велосипедных дорожек

ул. Железнодорожная (км 0+000 - км 0+867) протяж. 0,867 км г. Тогучин

| №п/п | Начало участка, км+м | Конец участка, км+м | Вид | Расположение | Ширина, м | Объект установки | Материал | Протяженность | | |
|---------------|----------------------|---------------------|---------|--------------|-----------|------------------|---------------|------------------|------------------|----------------|
| | | | | | | | | Проектируемые, м | Установленные, м | К установке, м |
| 1 | 0+009 | 0+065 | Тротуар | Слева | 1,5 | | Асфальтобетон | 56 | | 56 |
| 2 | 0+009 | 0+092 | Тротуар | Справа | 1,5 | | Асфальтобетон | 83 | | 83 |
| 3 | 0+069 | 0+095 | Тротуар | Слева | 1,5 | | Асфальтобетон | 26 | | 26 |
| 4 | 0+114 | 0+135 | Тротуар | Слева | 1,5 | | Асфальтобетон | 21 | | 21 |
| 5 | 0+115 | 0+204 | Тротуар | Справа | 1,5 | | Асфальтобетон | 89 | | 89 |
| 6 | 0+140 | 0+176 | Тротуар | Слева | 1,5 | | Асфальтобетон | 36 | | 36 |
| 7 | 0+180 | 0+252 | Тротуар | Слева | 1,5 | | Асфальтобетон | 72 | | 72 |
| 8 | 0+218 | 0+253 | Тротуар | Справа | 1,5 | | Асфальтобетон | 35 | | 35 |
| Итого: | | | | | | | | 418 | | 418 |

Ведомость тротуаров, пешеходных и велосипедных дорожек

ул. Пушкина (км 0+000 - км 0+974) протяж. 0,974 км г. Тогучин

| №п/п | Начало участка, км+м | Конец участка, км+м | Вид | Расположение | Ширина, м | Объект установки | Материал | Протяженность | | |
|---------------|----------------------|---------------------|---------|--------------|-----------|------------------|---------------|------------------|------------------|----------------|
| | | | | | | | | Проектируемые, м | Установленные, м | К установке, м |
| 1 | 0+000 | 0+000 | Тротуар | Слева | 1,5 | | Асфальтобетон | 0 | 0 | |
| 2 | 0+019 | 0+070 | Тротуар | Справа | 1,5 | | Асфальтобетон | 51 | | 51 |
| 3 | 0+079 | 0+155 | Тротуар | Справа | 1,5 | | Асфальтобетон | 76 | | 76 |
| 4 | 0+214 | 0+214 | Тротуар | Справа | 1 | | Асфальтобетон | 0 | 0 | |
| 5 | 0+219 | 0+289 | Тротуар | Справа | 1 | | Асфальтобетон | 70 | 70 | |
| 6 | 0+226 | 0+318 | Тротуар | Справа | 1 | | Асфальтобетон | 92 | 92 | |
| 7 | 0+254 | 0+254 | Тротуар | Слева | 4 | | Асфальтобетон | 0 | 0 | |
| Итого: | | | | | | | | 289 | 162 | 127 |

Ведомость тротуаров, пешеходных и велосипедных дорожек

ул. Ломоносова (км 0+000 - км 2+187) протяж. 2,187 км г. Тогучин

| №п/п | Начало участка, км+м | Конец участка, км+м | Вид | Расположение | Ширина, м | Объект установки | Материал | Протяженность | | |
|---------------|----------------------|---------------------|---------|--------------|-----------|------------------|---------------|------------------|------------------|----------------|
| | | | | | | | | Проектируемые, м | Установленные, м | К установке, м |
| 1 | -0+004 | 0+227 | Тротуар | Слева | 1 | | Асфальтобетон | 231 | 231 | |
| 2 | 0+139 | 0+242 | Тротуар | Справа | 1 | | Асфальтобетон | 103 | 103 | |
| 3 | 0+227 | 0+227 | Тротуар | Слева | 1 | | Асфальтобетон | 0 | | 0 |
| 4 | 0+242 | 0+242 | Тротуар | Справа | 1 | | Асфальтобетон | 0 | | 0 |
| 5 | 0+555 | 0+571 | Тротуар | Справа | 1 | | Асфальтобетон | 16 | | 16 |
| 6 | 0+570 | 0+912 | Тротуар | Слева | 1,5 | | Асфальтобетон | 342 | 342 | |
| 7 | 0+580 | 0+889 | Тротуар | Справа | 1 | | Асфальтобетон | 309 | 309 | |
| 8 | 0+904 | 1+135 | Тротуар | Справа | 1,5 | | Асфальтобетон | 231 | 231 | |
| 9 | 0+930 | 1+148 | Тротуар | Слева | 1,5 | | Асфальтобетон | 218 | 218 | |
| 10 | 1+150 | 1+471 | Тротуар | Справа | 1,5 | | Асфальтобетон | 321 | 321 | |
| 11 | 1+165 | 1+415 | Тротуар | Слева | 1,5 | | Асфальтобетон | 250 | 250 | |
| 12 | 1+429 | 1+429 | Тротуар | Слева | 1,5 | | Асфальтобетон | 0 | 0 | |
| 13 | 1+485 | 1+485 | Тротуар | Справа | 1,5 | | Асфальтобетон | 0 | 0 | |
| 14 | 1+620 | 1+620 | Тротуар | Справа | 1,5 | | Асфальтобетон | 0 | 0 | |
| Итого: | | | | | | | | 2021 | 2005 | 16 |

Ведомость тротуаров, пешеходных и велосипедных дорожек

ул. Бригадная (участок 1) (км 0+000 - км 0+190) протяж. 0,190 км г. Тогучин

| №п/п | Начало участка, км+м | Конец участка, км+м | Вид | Расположение | Ширина, м | Объект установки | Материал | Протяженность | | |
|---------------|----------------------|---------------------|---------|--------------|-----------|------------------|---------------|------------------|------------------|----------------|
| | | | | | | | | Проектируемые, м | Установленные, м | К установке, м |
| 1 | 0+005 | 0+041 | Тротуар | Слева | 1,5 | | Асфальтобетон | 36 | | 36 |
| 2 | 0+005 | 0+057 | Тротуар | Справа | 1,5 | | Асфальтобетон | 52 | | 52 |
| 3 | 0+049 | 0+140 | Тротуар | Слева | 1,5 | | Асфальтобетон | 91 | | 91 |
| 4 | 0+071 | 0+128 | Тротуар | Справа | 1,5 | | Асфальтобетон | 57 | | 57 |
| 5 | 0+135 | 0+189 | Тротуар | Справа | 1 | | Асфальтобетон | 54 | | 54 |
| 6 | 0+136 | 0+182 | Тротуар | Справа | 1,5 | | Асфальтобетон | 46 | | 46 |
| 7 | 0+147 | 0+147 | Тротуар | Слева | 1,5 | | Асфальтобетон | 0 | | 0 |
| 8 | 0+147 | 0+190 | Тротуар | Слева | 1 | | Асфальтобетон | 43 | | 43 |
| Итого: | | | | | | | | 379 | | 379 |

Ведомость тротуаров, пешеходных и велосипедных дорожек
ул. Бригадная (участок 2) (км 0+000 - км 0+190) протяж. 0,190 км г. Тогучин

| №п/п | Начало участка, км+м | Конец участка, км+м | Вид | Расположение | Ширина, м | Объект установки | Материал | Протяженность | | |
|---------------|----------------------|---------------------|---------|--------------|-----------|------------------|---------------|------------------|------------------|----------------|
| | | | | | | | | Проектируемые, м | Установленные, м | К установке, м |
| 1 | 0+001 | 0+001 | Тротуар | Слева | 1,5 | | Асфальтобетон | 0 | | 0 |
| 2 | 0+001 | 0+141 | Тротуар | Справа | 1,5 | | Асфальтобетон | 140 | | 140 |
| 3 | 0+157 | 0+157 | Тротуар | Справа | 1,5 | | Асфальтобетон | 0 | | 0 |
| Итого: | | | | | | | | 140 | | 140 |

Ведомость тротуаров, пешеходных и велосипедных дорожек

ул. Маяковского (км 0+000 - км 0+535) протяж. 0,535 км г. Тогучин

| №п/п | Начало участка, км+м | Конец участка, км+м | Вид | Расположение | Ширина, м | Объект установки | Материал | Протяженность | | |
|---------------|----------------------|---------------------|---------|--------------|-----------|------------------|---------------|------------------|------------------|----------------|
| | | | | | | | | Проектируемые, м | Установленные, м | К установке, м |
| 1 | 0+322 | 0+432 | Тротуар | Справа | 1,5 | | Асфальтобетон | 110 | | 110 |
| 2 | 0+322 | 0+432 | Тротуар | Слева | 1,5 | | Асфальтобетон | 110 | | 110 |
| Итого: | | | | | | | | 220 | | 220 |

Ведомость тротуаров, пешеходных и велосипедных дорожек

ул. Вокзальная (км 0+000 - км 2+135) протяж. 2,135 км г. Тогучин

| №п/п | Начало участка, км+м | Конец участка, км+м | Вид | Расположение | Ширина, м | Объект установки | Материал | Протяженность | | |
|------|----------------------|---------------------|---------|--------------|-----------|------------------|---------------|------------------|------------------|----------------|
| | | | | | | | | Проектируемые, м | Установленные, м | К установке, м |
| 1 | 0+227 | 0+272 | Тротуар | Справа | 1 | | Асфальтобетон | 45 | | 45 |
| 2 | 0+286 | 0+286 | Тротуар | Справа | 1 | | Асфальтобетон | 0 | | 0 |
| 3 | 0+346 | 0+363 | Тротуар | Слева | 2 | | Асфальтобетон | 17 | 17 | |
| 4 | 0+363 | 0+402 | Тротуар | Слева | 1 | | Асфальтобетон | 39 | | 39 |
| 5 | 0+406 | 0+406 | Тротуар | Справа | 2 | | Асфальтобетон | 0 | 0 | |
| 6 | 0+425 | 0+500 | Тротуар | Справа | 2 | | Асфальтобетон | 75 | 75 | |
| 7 | 0+518 | 0+561 | Тротуар | Справа | 2 | | Асфальтобетон | 43 | 43 | |
| 8 | 0+575 | 0+618 | Тротуар | Справа | 2 | | Асфальтобетон | 43 | 43 | |
| 9 | 0+634 | 0+678 | Тротуар | Справа | 2 | | Асфальтобетон | 44 | 44 | |
| 10 | 0+694 | 0+722 | Тротуар | Справа | 2 | | Асфальтобетон | 28 | 28 | |
| 11 | 0+738 | 0+871 | Тротуар | Справа | 2 | | Асфальтобетон | 133 | 133 | |
| 12 | 0+755 | 0+792 | Тротуар | Слева | 1 | | Асфальтобетон | 37 | | 37 |
| 13 | 0+806 | 0+824 | Тротуар | Слева | 1 | | Асфальтобетон | 18 | | 18 |
| 14 | 0+890 | 1+020 | Тротуар | Справа | 2 | | Асфальтобетон | 130 | 130 | |
| 15 | 1+029 | 1+032 | Тротуар | Справа | 2 | | Асфальтобетон | 3 | 3 | |
| 16 | 1+047 | 1+069 | Тротуар | Справа | 2 | | Асфальтобетон | 22 | 22 | |
| 17 | 1+086 | 1+099 | Тротуар | Справа | 1 | | Асфальтобетон | 13 | 13 | |
| 18 | 1+087 | 1+090 | Тротуар | Слева | 1,5 | | Асфальтобетон | 3 | 3 | |
| 19 | 1+103 | 1+111 | Тротуар | Справа | 1 | | Асфальтобетон | 8 | 8 | |
| 20 | 1+123 | 1+159 | Тротуар | Справа | 2 | | Асфальтобетон | 36 | 36 | |
| 21 | 1+175 | 1+185 | Тротуар | Справа | 2 | | Асфальтобетон | 10 | 10 | |
| 22 | 1+198 | 1+218 | Тротуар | Справа | 2 | | Асфальтобетон | 20 | 20 | |

| | | | | | | | | | | |
|---------------|-------|-------|---------|--------|---|--|---------------|-------------|-------------|------------|
| 23 | 1+241 | 1+371 | Тротуар | Справа | 2 | | Асфальтобетон | 130 | 130 | |
| 24 | 1+348 | 1+384 | Тротуар | Слева | 1 | | Асфальтобетон | 36 | | 36 |
| 25 | 1+389 | 1+657 | Тротуар | Справа | 2 | | Асфальтобетон | 268 | 268 | |
| 26 | 1+392 | 1+511 | Тротуар | Слева | 1 | | Асфальтобетон | 119 | | 119 |
| 27 | 1+675 | 1+798 | Тротуар | Справа | 2 | | Асфальтобетон | 123 | 123 | |
| 28 | 1+816 | 1+886 | Тротуар | Справа | 2 | | Асфальтобетон | 70 | 70 | |
| 29 | 1+924 | 1+955 | Тротуар | Справа | 2 | | Асфальтобетон | 31 | 31 | |
| 30 | 1+971 | 2+044 | Тротуар | Справа | 2 | | Асфальтобетон | 73 | 73 | |
| 31 | 2+031 | 2+047 | Тротуар | Слева | 1 | | Асфальтобетон | 16 | | 16 |
| 32 | 2+062 | 2+117 | Тротуар | Справа | 2 | | Асфальтобетон | 55 | 55 | |
| Итого: | | | | | | | | 1688 | 1378 | 310 |

Ведомость тротуаров, пешеходных и велосипедных дорожек

пер. Дзержинского (участок 2) (км 0+000 - км 0+663) протяж. 0+663 км г. Тогучин

| №п/п | Начало участка, км+м | Конец участка, км+м | Вид | Расположение | Ширина, м | Объект установки | Материал | Протяженность | | |
|---------------|----------------------|---------------------|---------|--------------|-----------|------------------|---------------|------------------|------------------|----------------|
| | | | | | | | | Проектируемые, м | Установленные, м | К установке, м |
| 1 | 0+329 | 0+457 | Тротуар | Справа | 1 | | Асфальтобетон | 128 | 128 | |
| 2 | 0+357 | 0+408 | Тротуар | Слева | 1 | | Асфальтобетон | 51 | 51 | |
| 3 | 0+408 | 0+411 | Тротуар | Справа | 1 | | Асфальтобетон | 3 | 3 | |
| 4 | 0+414 | 0+454 | Тротуар | Слева | 1 | | Асфальтобетон | 40 | 40 | |
| Итого: | | | | | | | | 222 | 222 | |

Ведомость тротуаров, пешеходных и велосипедных дорожек

ул. Дёповская (км 0+000 - км 2+935) протяж. 2,935 км г. Тогучин

| №п/п | Начало участка, км+м | Конец участка, км+м | Вид | Расположение | Ширина, м | Объект установки | Материал | Протяженность | | |
|------|----------------------|---------------------|---------|--------------|-----------|------------------|---------------|------------------|------------------|----------------|
| | | | | | | | | Проектируемые, м | Установленные, м | К установке, м |
| 1 | 0+000 | 0+034 | Тротуар | Слева | 1,2 | | Асфальтобетон | 34 | | 34 |
| 2 | 0+000 | 0+149 | Тротуар | Справа | 1,2 | | Асфальтобетон | 149 | | 149 |
| 3 | 0+053 | 0+210 | Тротуар | Слева | 1,2 | | Асфальтобетон | 157 | | 157 |
| 4 | 0+165 | 0+204 | Тротуар | Справа | 1 | | Асфальтобетон | 39 | | 39 |
| 5 | 0+225 | 0+314 | Тротуар | Слева | 1,2 | | Асфальтобетон | 89 | | 89 |
| 6 | 0+230 | 0+256 | Тротуар | Справа | 1,2 | | Асфальтобетон | 26 | | 26 |
| 7 | 0+274 | 0+310 | Тротуар | Справа | 1,2 | | Асфальтобетон | 36 | | 36 |
| 8 | 0+310 | 0+402 | Тротуар | Справа | 1,2 | | Асфальтобетон | 92 | 92 | |
| 9 | 0+314 | 0+346 | Тротуар | Слева | 1,2 | | Асфальтобетон | 32 | 32 | |
| 10 | 0+359 | 0+534 | Тротуар | Слева | 1,2 | | Асфальтобетон | 175 | | 175 |
| 11 | 0+402 | 0+531 | Тротуар | Справа | 1,2 | | Асфальтобетон | 129 | | 129 |
| 12 | 0+546 | 0+652 | Тротуар | Справа | 1,2 | | Асфальтобетон | 106 | 106 | |
| 13 | 0+670 | 0+695 | Тротуар | Справа | 1,2 | | Асфальтобетон | 25 | 25 | |
| 14 | 0+714 | 0+756 | Тротуар | Справа | 1,2 | | Асфальтобетон | 42 | 42 | |
| 15 | 0+779 | 1+102 | Тротуар | Справа | 1,2 | | Асфальтобетон | 323 | 323 | |
| 16 | 1+122 | 1+237 | Тротуар | Справа | 1,2 | | Асфальтобетон | 115 | 115 | |
| 17 | 1+255 | 1+274 | Тротуар | Справа | 1,2 | | Асфальтобетон | 19 | 19 | |
| 18 | 1+290 | 1+376 | Тротуар | Справа | 1,2 | | Асфальтобетон | 86 | 86 | |
| 19 | 1+394 | 1+560 | Тротуар | Справа | 1,2 | | Асфальтобетон | 166 | 166 | |
| 20 | 1+575 | 1+751 | Тротуар | Справа | 1,2 | | Асфальтобетон | 176 | 176 | |
| 21 | 1+773 | 1+867 | Тротуар | Слева | 1 | | Асфальтобетон | 94 | | 94 |
| 22 | 1+773 | 1+773 | Тротуар | Слева | 1,5 | | Асфальтобетон | 0 | 0 | |

| | | | | | | | | | | |
|---------------|-------|-------|---------|-------|---|--|---------------|-------------|-------------|-------------|
| 23 | 1+886 | 1+924 | Тротуар | Слева | 1 | | Асфальтобетон | 38 | | 38 |
| 24 | 1+943 | 2+028 | Тротуар | Слева | 1 | | Асфальтобетон | 85 | | 85 |
| 25 | 2+048 | 2+112 | Тротуар | Слева | 1 | | Асфальтобетон | 64 | | 64 |
| 26 | 2+131 | 2+140 | Тротуар | Слева | 1 | | Асфальтобетон | 9 | | 9 |
| 27 | 2+154 | 2+189 | Тротуар | Слева | 1 | | Асфальтобетон | 35 | | 35 |
| 28 | 2+208 | 2+208 | Тротуар | Слева | 1 | | Асфальтобетон | 0 | | 0 |
| Итого: | | | | | | | | 2341 | 1182 | 1159 |

Ведомость тротуаров, пешеходных и велосипедных дорожек

ул. Свердлова (участок 1) (км 0+000 - км 1+584) протяж. 1,584 км г. Тогучин

| №п/п | Начало участка, км+м | Конец участка, км+м | Вид | Расположение | Ширина, м | Объект установки | Материал | Протяженность | | |
|---------------|----------------------|---------------------|---------|--------------|-----------|------------------|---------------|------------------|------------------|----------------|
| | | | | | | | | Проектируемые, м | Установленные, м | К установке, м |
| 1 | 0+001 | 0+058 | Тротуар | Справа | 1,5 | | Асфальтобетон | 57 | | 57 |
| 2 | 0+073 | 0+073 | Тротуар | Справа | 1,5 | | Асфальтобетон | 0 | | 0 |
| 3 | 0+201 | 0+201 | Тротуар | Справа | 1,5 | | Асфальтобетон | 0 | | 0 |
| 4 | 0+201 | 0+257 | Тротуар | Справа | 1,5 | | Асфальтобетон | 56 | 56 | |
| 5 | 0+257 | 0+333 | Тротуар | Справа | 1,5 | | Асфальтобетон | 76 | | 76 |
| 6 | 0+347 | 0+347 | Тротуар | Справа | 1,5 | | Асфальтобетон | 0 | | 0 |
| 7 | 0+475 | 0+672 | Тротуар | Справа | 1 | | Асфальтобетон | 197 | | 197 |
| 8 | 0+475 | 0+475 | Тротуар | Справа | 1,5 | | Асфальтобетон | 0 | | 0 |
| 9 | 0+690 | 0+978 | Тротуар | Справа | 1 | | Асфальтобетон | 288 | | 288 |
| 10 | 0+994 | 1+053 | Тротуар | Справа | 1 | | Асфальтобетон | 59 | | 59 |
| 11 | 1+068 | 1+077 | Тротуар | Справа | 1 | | Асфальтобетон | 9 | | 9 |
| 12 | 1+091 | 1+104 | Тротуар | Справа | 1 | | Асфальтобетон | 13 | 13 | |
| 13 | 1+133 | 1+222 | Тротуар | Справа | 1 | | Асфальтобетон | 89 | | 89 |
| 14 | 1+239 | 1+331 | Тротуар | Справа | 1 | | Асфальтобетон | 92 | | 92 |
| 15 | 1+327 | 1+345 | Тротуар | Слева | 1 | | Асфальтобетон | 18 | | 18 |
| 16 | 1+349 | 1+406 | Тротуар | Справа | 1 | | Асфальтобетон | 57 | | 57 |
| 17 | 1+361 | 1+375 | Тротуар | Слева | 1 | | Асфальтобетон | 14 | | 14 |
| 18 | 1+391 | 1+442 | Тротуар | Слева | 1 | | Асфальтобетон | 51 | | 51 |
| 19 | 1+418 | 1+493 | Тротуар | Справа | 1 | | Асфальтобетон | 75 | | 75 |
| 20 | 1+456 | 1+487 | Тротуар | Слева | 1 | | Асфальтобетон | 31 | | 31 |
| 21 | 1+506 | 1+576 | Тротуар | Слева | 1 | | Асфальтобетон | 70 | | 70 |
| 22 | 1+511 | 1+518 | Тротуар | Справа | 1 | | Асфальтобетон | 7 | | 7 |
| 23 | 1+532 | 1+571 | Тротуар | Справа | 1 | | Асфальтобетон | 39 | | 39 |
| Итого: | | | | | | | | 1298 | 69 | 1229 |

Ведомость тротуаров, пешеходных и велосипедных дорожек

ул. Юбилейная (км 0+000 - км 0+622) протяж. 0,622 км г. Тогучин

| №п/п | Начало участка, км+м | Конец участка, км+м | Вид | Расположение | Ширина, м | Объект установки | Материал | Протяженность | | |
|---------------|----------------------|---------------------|---------|--------------|-----------|------------------|---------------|------------------|------------------|----------------|
| | | | | | | | | Проектируемые, м | Установленные, м | К установке, м |
| 1 | -1+968 | 0+162 | Тротуар | Справа | 1 | | Асфальтобетон | 194 | | 194 |
| 2 | 0+180 | 0+421 | Тротуар | Справа | 1 | | Асфальтобетон | 241 | | 241 |
| 3 | 0+439 | 0+513 | Тротуар | Справа | 1 | | Асфальтобетон | 74 | | 74 |
| 4 | 0+531 | 0+587 | Тротуар | Справа | 1 | | Асфальтобетон | 56 | | 56 |
| Итого: | | | | | | | | 565 | | 565 |

Ведомость тротуаров, пешеходных и велосипедных дорожек

ул. Садовая (км 0+000 - км 0+812) протяж. 0,812 км г. Тогучин

| №п/п | Начало участка, км+м | Конец участка, км+м | Вид | Расположение | Ширина, м | Объект установки | Материал | Протяженность | | |
|---------------|----------------------|---------------------|---------|--------------|-----------|------------------|---------------|------------------|------------------|----------------|
| | | | | | | | | Проектируемые, м | Установленные, м | К установке, м |
| 1 | 0+000 | 0+000 | Тротуар | Слева | 1 | | Асфальтобетон | 0 | 0 | |
| 2 | 0+000 | 0+000 | Тротуар | Справа | 1 | | Асфальтобетон | 0 | 0 | |
| 3 | 0+034 | 0+069 | Тротуар | Слева | 1 | | Асфальтобетон | 35 | 35 | |
| 4 | 0+037 | 0+056 | Тротуар | Справа | 1 | | Асфальтобетон | 19 | 19 | |
| 5 | 0+059 | 0+074 | Тротуар | Справа | 1 | | Асфальтобетон | 15 | 15 | |
| 6 | 0+083 | 0+132 | Тротуар | Справа | 1 | | Асфальтобетон | 49 | 49 | |
| 7 | 0+087 | 0+164 | Тротуар | Слева | 1 | | Асфальтобетон | 77 | 77 | |
| 8 | 0+141 | 0+169 | Тротуар | Справа | 1 | | Асфальтобетон | 28 | 28 | |
| 9 | 0+179 | 0+203 | Тротуар | Справа | 1 | | Асфальтобетон | 24 | 24 | |
| 10 | 0+215 | 0+215 | Тротуар | Справа | 1 | | Асфальтобетон | 0 | 0 | |
| 11 | 0+230 | 0+230 | Тротуар | Справа | 1 | | Асфальтобетон | 0 | 0 | |
| 12 | 0+264 | 0+360 | Тротуар | Справа | 1 | | Асфальтобетон | 96 | 96 | |
| 13 | 0+264 | 0+294 | Тротуар | Слева | 1 | | Асфальтобетон | 30 | 30 | |
| 14 | 0+301 | 0+316 | Тротуар | Слева | 1 | | Асфальтобетон | 15 | 15 | |
| 15 | 0+323 | 0+355 | Тротуар | Слева | 1 | | Асфальтобетон | 32 | 32 | |
| 16 | 0+363 | 0+428 | Тротуар | Слева | 1 | | Асфальтобетон | 65 | 65 | |
| 17 | 0+392 | 0+392 | Тротуар | Справа | 1 | | Асфальтобетон | 0 | 0 | |
| 18 | 0+435 | 0+475 | Тротуар | Слева | 1 | | Асфальтобетон | 40 | 40 | |
| 19 | 0+483 | 0+531 | Тротуар | Слева | 1 | | Асфальтобетон | 48 | 48 | |
| 20 | 0+549 | 0+592 | Тротуар | Справа | 1 | | Асфальтобетон | 43 | 43 | |
| 21 | 0+601 | 0+646 | Тротуар | Справа | 1 | | Асфальтобетон | 45 | 45 | |
| 22 | 0+654 | 0+705 | Тротуар | Справа | 1 | | Асфальтобетон | 51 | 51 | |
| 23 | 0+676 | 0+690 | Тротуар | Справа | 1 | | Асфальтобетон | 15 | | 15 |
| 24 | 0+714 | 0+761 | Тротуар | Справа | 1 | | Асфальтобетон | 47 | 47 | |
| 25 | 0+731 | 0+731 | Тротуар | Слева | 1 | | Асфальтобетон | 0 | 0 | |
| 26 | 0+766 | 0+802 | Тротуар | Слева | 1 | | Асфальтобетон | 36 | | 36 |
| 27 | 0+770 | 0+775 | Тротуар | Справа | 1 | | Асфальтобетон | 5 | 5 | |
| 28 | 0+781 | 0+781 | Тротуар | Слева | 1 | | Асфальтобетон | 0 | | 0 |
| Итого: | | | | | | | | 815 | 764 | 51 |

Ведомость тротуаров, пешеходных и велосипедных дорожек

ул. Комсомольская (км 0+000 - км 1+568) протяж. 1,568 км г. Тогучин

| №п/п | Начало участка, км+м | Конец участка, км+м | Вид | Расположение | Ширина, м | Объект установки | Материал | Протяженность | | |
|------|----------------------|---------------------|---------|--------------|-----------|------------------|---------------|------------------|------------------|----------------|
| | | | | | | | | Проектируемые, м | Установленные, м | К установке, м |
| 1 | 0+124 | 0+201 | Тротуар | Слева | 1 | | Асфальтобетон | 77 | 77 | |
| 2 | 0+292 | 0+316 | Тротуар | Справа | 1 | | Асфальтобетон | 24 | 24 | |
| 3 | 0+348 | 0+469 | Тротуар | Слева | 1 | | Асфальтобетон | 121 | 121 | |
| 4 | 0+488 | 0+516 | Тротуар | Слева | 1 | | Асфальтобетон | 28 | 28 | |
| 5 | 0+525 | 0+646 | Тротуар | Слева | 1 | | Асфальтобетон | 121 | 121 | |
| 6 | 0+661 | 0+816 | Тротуар | Слева | 1 | | Асфальтобетон | 155 | 155 | |
| 7 | 0+839 | 1+169 | Тротуар | Слева | 1 | | Асфальтобетон | 330 | 330 | |
| 8 | 1+179 | 1+197 | Тротуар | Слева | 1 | | Асфальтобетон | 17 | 17 | |
| 9 | 1+209 | 1+273 | Тротуар | Слева | 1 | | Асфальтобетон | 64 | 64 | |

| | | | | | | | | | | |
|---------------|-------|-------|---------|--------|---|--|---------------|-------------|-------------|---|
| 10 | 1+318 | 1+352 | Тротуар | Справа | 1 | | Асфальтобетон | 34 | 34 | |
| 11 | 1+319 | 1+352 | Тротуар | Слева | 1 | | Асфальтобетон | 33 | 33 | |
| 12 | 1+319 | 1+319 | Тротуар | Справа | 1 | | Асфальтобетон | 0 | | 0 |
| Итого: | | | | | | | | 1004 | 1004 | |

Ведомость тротуаров, пешеходных и велосипедных дорожек

ул. Береговая (участок 2) (км 0+000 - км 2+058) протяж. 2,058 км г. Тогучин

| №п/п | Начало участка, км+м | Конец участка, км+м | Вид | Расположение | Ширина, м | Объект установки | Материал | Протяженность | | |
|---------------|----------------------|---------------------|---------|--------------|-----------|------------------|---------------|------------------|------------------|----------------|
| | | | | | | | | Проектируемые, м | Установленные, м | К установке, м |
| 1 | 0+000 | 0+094 | Тротуар | Справа | 1 | | Асфальтобетон | 94 | 94 | |
| 2 | 0+263 | 0+280 | Тротуар | Слева | 1 | | Асфальтобетон | 17 | | 17 |
| 3 | 0+295 | 0+497 | Тротуар | Слева | 1 | | Асфальтобетон | 202 | | 202 |
| 4 | 0+512 | 1+004 | Тротуар | Слева | 1 | | Асфальтобетон | 492 | | 492 |
| 5 | 0+977 | 1+060 | Тротуар | Справа | 1 | | Асфальтобетон | 83 | | 83 |
| 6 | 1+064 | 1+083 | Тротуар | Слева | 2 | | Асфальтобетон | 19 | 19 | |
| 7 | 1+734 | 1+744 | Тротуар | Справа | 1 | | Асфальтобетон | 10 | 10 | |
| 8 | 1+756 | 1+768 | Тротуар | Справа | 1 | | Асфальтобетон | 12 | 12 | |
| Итого: | | | | | | | | 929 | 135 | 794 |

Ведомость тротуаров, пешеходных и велосипедных дорожек

ул. Заводская (участок 1) (км 0+000 - км 2+219) протяж. 2,219 км г. Тогучин

| №п/п | Начало участка, км+м | Конец участка, км+м | Вид | Расположение | Ширина, м | Объект установки | Материал | Протяженность | | |
|---------------|----------------------|---------------------|---------|--------------|-----------|------------------|---------------|------------------|------------------|----------------|
| | | | | | | | | Проектируемые, м | Установленные, м | К установке, м |
| 1 | 0+011 | 0+171 | Тротуар | Слева | 1 | | Асфальтобетон | 160 | | 160 |
| 2 | 0+088 | 0+268 | Тротуар | Справа | 1 | | Асфальтобетон | 180 | 180 | |
| 3 | 0+180 | 0+215 | Тротуар | Слева | 1 | | Асфальтобетон | 35 | | 35 |
| 4 | 0+225 | 0+292 | Тротуар | Слева | 1 | | Асфальтобетон | 67 | | 67 |
| 5 | 0+281 | 0+296 | Тротуар | Справа | 1 | | Асфальтобетон | 15 | | 15 |
| 6 | 0+305 | 1+379 | Тротуар | Справа | 1 | | Асфальтобетон | 1074 | | 1074 |
| 7 | 0+314 | 0+390 | Тротуар | Слева | 1 | | Асфальтобетон | 76 | | 76 |
| 8 | 0+419 | 0+452 | Тротуар | Слева | 1 | | Асфальтобетон | 33 | | 33 |
| 9 | 0+462 | 0+757 | Тротуар | Слева | 1 | | Асфальтобетон | 295 | | 295 |
| 10 | 0+767 | 1+051 | Тротуар | Слева | 1 | | Асфальтобетон | 284 | | 284 |
| 11 | 1+070 | 1+397 | Тротуар | Слева | 1 | | Асфальтобетон | 327 | | 327 |
| 12 | 1+393 | 1+454 | Тротуар | Справа | 1 | | Асфальтобетон | 61 | | 61 |
| 13 | 1+418 | 1+451 | Тротуар | Слева | 1 | | Асфальтобетон | 33 | | 33 |
| 14 | 1+465 | 1+477 | Тротуар | Слева | 1 | | Асфальтобетон | 12 | | 12 |
| Итого: | | | | | | | | 2652 | 180 | 2472 |

Ведомость тротуаров, пешеходных и велосипедных дорожек

ул. Островского (км 0+000 - км 1+932) протяж. 1,932 км г. Тогучин

| №п/п | Начало участка, км+м | Конец участка, км+м | Вид | Расположение | Ширина, м | Объект установки | Материал | Протяженность | | |
|------|----------------------|---------------------|---------|--------------|-----------|------------------|---------------|------------------|------------------|----------------|
| | | | | | | | | Проектируемые, м | Установленные, м | К установке, м |
| 1 | 0+000 | 0+381 | Тротуар | Справа | 2 | | Асфальтобетон | 381 | 381 | |

| | | | | | | | | | | |
|---------------|-------|-------|---------|--------|---|--|---------------|-------------|-------------|-----------|
| 2 | 0+000 | 0+418 | Тротуар | Слева | 2 | | Асфальтобетон | 418 | 418 | |
| 3 | 0+396 | 0+427 | Тротуар | Справа | 1 | | Асфальтобетон | 31 | 31 | |
| 4 | 0+456 | 0+492 | Тротуар | Слева | 1 | | Асфальтобетон | 36 | 36 | |
| 5 | 0+474 | 0+492 | Тротуар | Справа | 1 | | Асфальтобетон | 18 | 18 | |
| 6 | 0+510 | 0+523 | Тротуар | Справа | 1 | | Асфальтобетон | 13 | 13 | |
| 7 | 0+516 | 0+586 | Тротуар | Слева | 1 | | Асфальтобетон | 70 | 70 | |
| 8 | 0+915 | 0+916 | Тротуар | Слева | 1 | | Асфальтобетон | 2 | 2 | |
| 9 | 1+066 | 1+150 | Тротуар | Слева | 1 | | Асфальтобетон | 85 | 85 | |
| 10 | 1+096 | 1+159 | Тротуар | Справа | 1 | | Асфальтобетон | 63 | 63 | |
| 11 | 1+161 | 1+235 | Тротуар | Слева | 1 | | Асфальтобетон | 74 | 74 | |
| 12 | 1+175 | 1+235 | Тротуар | Справа | 1 | | Асфальтобетон | 60 | | 60 |
| Итого: | | | | | | | | 1251 | 1191 | 60 |

Ведомость тротуаров, пешеходных и велосипедных дорожек

ул. Ленина (км 0+000 - км 1+105) протяж. 1,105 км г. Тогучин

| №п/п | Начало участка, км+м | Конец участка, км+м | Вид | Расположение | Ширина, м | Объект установки | Материал | Протяженность | | |
|---------------|----------------------|---------------------|---------|--------------|-----------|------------------|---------------|------------------|------------------|----------------|
| | | | | | | | | Проектируемые, м | Установленные, м | К установке, м |
| 1 | 0+070 | 0+247 | Тротуар | Справа | 1 | | Асфальтобетон | 177 | | 177 |
| 2 | 0+072 | 0+105 | Тротуар | Слева | 1 | | Асфальтобетон | 33 | | 33 |
| 3 | 0+118 | 0+234 | Тротуар | Слева | 1 | | Асфальтобетон | 116 | | 116 |
| 4 | 0+253 | 0+429 | Тротуар | Слева | 1 | | Асфальтобетон | 176 | | 176 |
| 5 | 0+265 | 0+453 | Тротуар | Справа | 1 | | Асфальтобетон | 188 | | 188 |
| 6 | 0+442 | 0+464 | Тротуар | Слева | 1 | | Асфальтобетон | 22 | | 22 |
| 7 | 0+473 | 0+657 | Тротуар | Справа | 1 | | Асфальтобетон | 184 | | 184 |
| 8 | 0+480 | 1+037 | Тротуар | Слева | 1 | | Асфальтобетон | 557 | | 557 |
| 9 | 0+675 | 1+016 | Тротуар | Справа | 1 | | Асфальтобетон | 341 | | 341 |
| 10 | 1+033 | 1+080 | Тротуар | Справа | 1 | | Асфальтобетон | 47 | | 47 |
| 11 | 1+052 | 1+079 | Тротуар | Слева | 1 | | Асфальтобетон | 27 | | 27 |
| 12 | 1+089 | 1+097 | Тротуар | Справа | 1 | | Асфальтобетон | 8 | | 8 |
| Итого: | | | | | | | | 1876 | | 1876 |

Ведомость тротуаров, пешеходных и велосипедных дорожек

ул. Лапина (участок 1) (км 0+000 - км 1+256) протяж. 1,256 км г. Тогучин

| №п/п | Начало участка, км+м | Конец участка, км+м | Вид | Расположение | Ширина, м | Объект установки | Материал | Протяженность | | |
|------|----------------------|---------------------|---------|--------------|-----------|------------------|---------------|------------------|------------------|----------------|
| | | | | | | | | Проектируемые, м | Установленные, м | К установке, м |
| 1 | 0+012 | 0+439 | Тротуар | Справа | 1 | | Асфальтобетон | 427 | 427 | |
| 2 | 0+554 | 0+558 | Тротуар | Слева | 1 | | Асфальтобетон | 4 | 4 | |
| 3 | 0+566 | 0+592 | Тротуар | Слева | 1 | | Асфальтобетон | 26 | 26 | |
| 4 | 0+600 | 0+627 | Тротуар | Слева | 1 | | Асфальтобетон | 27 | 27 | |
| 5 | 0+635 | 0+696 | Тротуар | Слева | 1 | | Асфальтобетон | 61 | 61 | |
| 6 | 0+711 | 0+744 | Тротуар | Слева | 1 | | Асфальтобетон | 33 | 33 | |
| 7 | 0+781 | 0+858 | Тротуар | Слева | 1 | | Асфальтобетон | 77 | 77 | |
| 8 | 0+858 | 0+910 | Тротуар | Справа | 1 | | Асфальтобетон | 52 | 52 | |
| 9 | 0+867 | 0+910 | Тротуар | Слева | 1 | | Асфальтобетон | 43 | 43 | |
| 10 | 0+919 | 0+957 | Тротуар | Справа | 1 | | Асфальтобетон | 38 | 38 | |
| 11 | 0+977 | 1+028 | Тротуар | Справа | 1 | | Асфальтобетон | 51 | 51 | |
| 12 | 1+037 | 1+056 | Тротуар | Справа | 1 | | Асфальтобетон | 19 | 19 | |
| 13 | 1+065 | 1+100 | Тротуар | Справа | 1 | | Асфальтобетон | 35 | 35 | |

| | | | |
|---------------|------------|------------|--|
| Итого: | 893 | 893 | |
|---------------|------------|------------|--|

Ведомость тротуаров, пешеходных и велосипедных дорожек

ул. Белинского (км 0+000 - км 0+307) протяж. 0,307 км г. Тогучин

| №п/п | Начало участка, км+м | Конец участка, км+м | Вид | Расположение | Ширина, м | Объект установки | Материал | Протяженность | | |
|---------------|----------------------|---------------------|---------|--------------|-----------|------------------|---------------|------------------|------------------|----------------|
| | | | | | | | | Проектируемые, м | Установленные, м | К установке, м |
| 1 | 0+051 | 0+126 | Тротуар | Слева | 1 | | Асфальтобетон | 75 | | 75 |
| 2 | 0+051 | 0+153 | Тротуар | Справа | 1 | | Асфальтобетон | 102 | | 102 |
| 3 | 0+137 | 0+153 | Тротуар | Слева | 1 | | Асфальтобетон | 16 | | 16 |
| Итого: | | | | | | | | 193 | | 193 |

Ведомость тротуаров, пешеходных и велосипедных дорожек

ул. Лесная (участок 1) (км 0+000 - км 1+144) протяж. 1,144 км г. Тогучин

| №п/п | Начало участка, км+м | Конец участка, км+м | Вид | Расположение | Ширина, м | Объект установки | Материал | Протяженность | | |
|---------------|----------------------|---------------------|---------|--------------|-----------|------------------|---------------|------------------|------------------|----------------|
| | | | | | | | | Проектируемые, м | Установленные, м | К установке, м |
| 1 | -0+002 | 0+112 | Тротуар | Справа | 1 | | Асфальтобетон | 114 | | 114 |
| 2 | 0+127 | 0+133 | Тротуар | Справа | 1 | | Асфальтобетон | 6 | | 6 |
| 3 | 0+148 | 0+287 | Тротуар | Справа | 1 | | Асфальтобетон | 139 | | 139 |
| 4 | 0+287 | 0+307 | Тротуар | Справа | 1 | | Асфальтобетон | 20 | 20 | |
| 5 | 0+320 | 0+357 | Тротуар | Справа | 1 | | Асфальтобетон | 37 | 37 | |
| 6 | 0+378 | 1+067 | Тротуар | Слева | 1 | | Асфальтобетон | 689 | | 689 |
| 7 | 0+378 | 0+449 | Тротуар | Справа | 1 | | Асфальтобетон | 71 | | 71 |
| 8 | 0+378 | 0+378 | Тротуар | Слева | 1 | | Асфальтобетон | 0 | 0 | |
| 9 | 0+479 | 1+144 | Тротуар | Справа | 1 | | Асфальтобетон | 665 | | 665 |
| Итого: | | | | | | | | 1741 | 57 | 1684 |

Ведомость остановок общественного транспорта

ул. Пушкина (км 0+000 - км 0+974) протяж. 0,974 км г. Тогучин

| №п/п | Адрес, км+м | Расположение | Название | Наличие посадочных площадок, заездных карманов, павильонов | | Наличие переходно-скоростных полос | Длина по нормативу, м | | Фактическая длина, м | |
|------|-------------|--------------|----------|--|---|------------------------------------|-----------------------|------------|----------------------|------------|
| | | | | обустроено | требуется | | разгон | торможение | разгон | торможение |
| 1 | 0+079 | Слева | | | заездной карман, площадка ожидания, павильон, посадочная площадка | Нет | 120 | 80 | — | — |

Ведомость остановок общественного транспорта

ул. Ломоносова (км 0+000 - км 2+187) протяж. 2,187 км г. Тогучин

| №п/п | Адрес, км+м | Расположение | Название | Наличие посадочных площадок, заездных карманов, павильонов | | Наличие переходно-скоростных полос | Длина по нормативу, м | | Фактическая длина, м | |
|------|-------------|--------------|----------|--|-----------|------------------------------------|-----------------------|------------|----------------------|------------|
| | | | | обустроено | требуется | | разгон | торможение | разгон | торможение |

| | | | | | | | | | | |
|---|-------|--------|--|--|--|-----|-----|----|---|---|
| 1 | 1+422 | Слева | | заездной карман, площадка ожидания, павильон, посадочная площадка | | Нет | 130 | 75 | — | — |
| 2 | 1+478 | Справа | | заездной карман, площадка ожидания, павильон, посадочная площадка | | Нет | 130 | 75 | — | — |

Ведомость остановок общественного транспорта
ул. Вокзальная (км 0+000 - км 2+135) протяж. 2,135 км г. Тогучин

| №п/п | Адрес, км+м | Расположение | Название | Наличие посадочных площадок, заездных карманов, павильонов | | Наличие переходно- скоростных полос | Длина по нормативу, м | | Фактическая длина, м | |
|------|-------------|--------------|----------|---|-----------------------------------|---|-----------------------|------------|----------------------|------------|
| | | | | обустроено | требуется | | разгон | торможение | разгон | торможение |
| 1 | 0+386 | Справа | | заездной карман, павильон | | Нет | 170 | 65 | — | — |
| 2 | 0+405 | Слева | | | заездной карман, павильон | Есть | 130 | 75 | 85 | 3 |
| 3 | 0+670 | Слева | | павильон | заездной карман | Нет | 120 | 80 | — | — |
| 4 | 0+705 | Справа | | заездной карман, павильон | | Нет | 130 | 75 | — | — |
| 5 | 1+101 | Справа | | заездной карман, павильон | | Нет | 150 | 70 | — | — |
| 6 | 1+129 | Слева | | площадка ожидания, павильон | | Нет | 120 | 80 | — | — |
| 7 | 1+518 | Слева | | заездной карман | площадка ожидания, павильон | Нет | 130 | 75 | — | — |

Ведомость остановок общественного транспорта
ул. Деповская (км 0+000 - км 2+935) протяж. 2,935 км г. Тогучин

| №п/п | Адрес, км+м | Расположение | Название | Наличие посадочных площадок, заездных карманов, павильонов | | Наличие переходно- скоростных полос | Длина по нормативу, м | | Фактическая длина, м | |
|------|-------------|--------------|----------|---|--|---|-----------------------|------------|----------------------|------------|
| | | | | обустроено | требуется | | разгон | торможение | разгон | торможение |
| 1 | 1+044 | Слева | | заездной карман | площадка ожидания, павильон, посадочная площадка | Нет | 130 | 75 | — | — |
| 2 | 1+063 | Справа | | | заездной карман, площадка ожидания, павильон, посадочная площадка | Нет | 130 | 75 | — | — |
| 3 | 2+147 | Слева | | | заездной карман, площадка ожидания, павильон, посадочная площадка | Нет | 110 | 85 | — | — |

Ведомость остановок общественного транспорта
ул. Свердлова (участок 1) (км 0+000 - км 1+584) протяж. 1,584 км г. Тогучин

| №п/п | Адрес, км+м | Расположение | Название | Наличие посадочных площадок, заездных карманов, павильонов | | Наличие переходно-скоростных полос | Длина по нормативу, м | | Фактическая длина, м | |
|------|-------------|--------------|----------|---|---|------------------------------------|-----------------------|------------|----------------------|------------|
| | | | | обустроено | требуется | | разгон | торможение | разгон | торможение |
| 1 | 0+340 | Справа | | | заездной карман, площадка ожидания, павильон, посадочная площадка | Нет | 150 | 70 | — | — |
| 2 | 1+084 | Справа | | площадка ожидания, павильон, посадочная площадка | заездной карман | Нет | 130 | 75 | — | — |
| 3 | 1+449 | Слева | | | заездной карман, площадка ожидания, павильон, посадочная площадка | Нет | 150 | 70 | — | — |
| 4 | 1+525 | Справа | | заездной карман, площадка ожидания, павильон, посадочная площадка | | Нет | 120 | 80 | — | — |

Ведомость остановок общественного транспорта
ул. Садовая (км 0+000 - км 0+812) протяж. 0,812 км г. Тогучин

| №п/п | Адрес, км+м | Расположение | Название | Наличие посадочных площадок, заездных карманов, павильонов | | Наличие переходно-скоростных полос | Длина по нормативу, м | | Фактическая длина, м | |
|------|-------------|--------------|----------|--|--|------------------------------------|-----------------------|------------|----------------------|------------|
| | | | | обустроено | требуется | | разгон | торможение | разгон | торможение |
| 1 | 0+209 | Слева | | заездной карман | площадка ожидания, павильон, посадочная площадка | Нет | 130 | 75 | — | — |
| 2 | 0+223 | Справа | | заездной карман | площадка ожидания, павильон | Нет | 130 | 75 | — | — |

Ведомость остановок общественного транспорта
ул. Комсомольская (км 0+000 - км 1+568) протяж. 1,568 км г. Тогучин

| №п/п | Адрес, км+м | Расположение | Название | Наличие посадочных площадок, заездных карманов, павильонов | | Наличие переходно-скоростных полос | Длина по нормативу, м | | Фактическая длина, м | |
|------|-------------|--------------|----------|--|-----------|------------------------------------|-----------------------|------------|----------------------|------------|
| | | | | обустроено | требуется | | разгон | торможение | разгон | торможение |
| 1 | 0+281 | Справа | | площадка ожидания, павильон, посадочная площадка | | Нет | 130 | 75 | — | — |

Ведомость остановок общественного транспорта

ул. Заводская (участок 1) (км 0+000 - км 2+219) протяж. 2,219 км г. Тогучин

| №п/п | Адрес, км+м | Расположение | Название | Наличие посадочных площадок, заездных карманов, павильонов | | Наличие переходно-скоростных полос | Длина по нормативу, м | | Фактическая длина, м | |
|------|-------------|--------------|----------|--|--|------------------------------------|-----------------------|------------|----------------------|------------|
| | | | | обустроено | требуется | | разгон | торможение | разгон | торможение |
| 1 | 1+458 | Слева | | заездной карман | площадка ожидания, павильон, посадочная площадка | Нет | 130 | 75 | — | — |

Ведомость остановок общественного транспорта

ул. Островского (км 0+000 - км 1+932) протяж. 1,932 км г. Тогучин

| №п/п | Адрес, км+м | Расположение | Название | Наличие посадочных площадок, заездных карманов, павильонов | | Наличие переходно-скоростных полос | Длина по нормативу, м | | Фактическая длина, м | |
|------|-------------|--------------|----------|---|-----------|------------------------------------|-----------------------|------------|----------------------|------------|
| | | | | обустроено | требуется | | разгон | торможение | разгон | торможение |
| 1 | 0+574 | Справа | | заездной карман, площадка ожидания, павильон, посадочная площадка | | Нет | 130 | 75 | — | — |
| 2 | 0+689 | Слева | | заездной карман, павильон | | Нет | 120 | 80 | — | — |

Ведомость остановок общественного транспорта

ул. Челюскинцев (участок 2) (км 0+000 - км 0+544) протяж. 0,544 км г. Тогучин

| №п/п | Адрес, км+м | Расположение | Название | Наличие посадочных площадок, заездных карманов, павильонов | | Наличие переходно-скоростных полос | Длина по нормативу, м | | Фактическая длина, м | |
|------|-------------|--------------|----------|--|--|------------------------------------|-----------------------|------------|----------------------|------------|
| | | | | обустроено | требуется | | разгон | торможение | разгон | торможение |
| 1 | 0+384 | Справа | | заездной карман | площадка ожидания, павильон, посадочная площадка | Нет | 130 | 75 | — | — |

Ведомость искусственных неровностей

ул. Пушкина (км 0+000 - км 0+974) протяж. 0,974 км г. Тогучин

| №п/п | Адрес, км+м | Расположение | Конструкция | Размеры | | | Объём, м³ | Состояние |
|--------|-------------|-----------------------|-------------|----------|-----------|-----------|-----------|-------------|
| | | | | Длина, м | Ширина, м | Высота, м | | |
| 1 | 0+242 | По всей ширине дороги | Монолитная | 0,5 | 7,5 | 0,07 | 0,132 | Установлено |
| 2 | 0+281 | По всей ширине дороги | Монолитная | 0,5 | 7,5 | 0,07 | 0,132 | Установлено |
| Итого: | Установлено | 2 | | | | | | |
| | Требуется | 0 | | | | | | |

Ведомость искусственных неровностей

ул. Бригадная (участок 1) (км 0+000 - км 0+190) протяж. 0,190 км г. Тогучин

| №п/п | Адрес, км+м | Расположение | Конструкция | Размеры | | | Объём, м³ | Состояние |
|--------|-------------|-----------------------|-------------|----------|-----------|-----------|-----------|-----------|
| | | | | Длина, м | Ширина, м | Высота, м | | |
| 1 | 0+051 | По всей ширине дороги | Сборная | 0,6 | 7,5 | 0,05 | - | Требуется |
| 2 | 0+076 | По всей ширине дороги | Сборная | 0,6 | 7,5 | 0,05 | - | Требуется |
| Итого: | Установлено | 0 | | | | | | |
| | Требуется | 2 | | | | | | |

Ведомость искусственных неровностей

ул. Вокзальная (км 0+000 - км 2+135) протяж. 2,135 км г. Тогучин

| №п/п | Адрес, км+м | Расположение | Конструкция | Размеры | | | Объём, м³ | Состояние |
|--------|-------------|-----------------------|-------------|----------|-----------|-----------|-----------|-------------|
| | | | | Длина, м | Ширина, м | Высота, м | | |
| 1 | 0+770 | По всей ширине дороги | Монолитная | 0,5 | 8 | 0,07 | 0,141 | Установлено |
| 2 | 0+785 | По всей ширине дороги | Монолитная | 0,5 | 8 | 0,07 | 0,141 | Установлено |
| 3 | 1+089 | По всей ширине дороги | Монолитная | 6,99 | 8 | 0,06 | 2,639 | Требуется |
| 4 | 1+089 | По всей ширине дороги | Монолитная | 6,99 | 8 | 0,06 | 2,639 | Требуется |
| 5 | 1+400 | По всей ширине дороги | Монолитная | 6,99 | 8 | 0,07 | 3,079 | Требуется |
| Итого: | Установлено | 2 | | | | | | |
| | Требуется | 3 | | | | | | |

Ведомость искусственных неровностей

пер. Дзержинского (участок 2) (км 0+000 - км 0+663) протяж. 0+663 км г. Тогучин

| №п/п | Адрес, км+м | Расположение | Конструкция | Размеры | | | Объём, м³ | Состояние |
|--------|-------------|-----------------------|-------------|----------|-----------|-----------|-----------|-----------|
| | | | | Длина, м | Ширина, м | Высота, м | | |
| 1 | 0+407 | По всей ширине дороги | Монолитная | 6,99 | 3,5 | 0,07 | 1,347 | Требуется |
| 2 | 0+407 | По всей ширине дороги | Монолитная | 6,99 | 3,5 | 0,07 | 1,347 | Требуется |
| Итого: | Установлено | 0 | | | | | | |
| | Требуется | 2 | | | | | | |

Ведомость искусственных неровностей

ул. Деповская (км 0+000 - км 2+935) протяж. 2,935 км г. Тогучин

| №п/п | Адрес, км+м | Расположение | Конструкция | Размеры | | | Объём, м³ | Состояние |
|--------|-------------|-----------------------|-------------|----------|-----------|-----------|-----------|-------------|
| | | | | Длина, м | Ширина, м | Высота, м | | |
| 1 | 0+346 | По всей ширине дороги | Монолитная | 0,5 | 6,31 | 0,07 | 0,111 | Установлено |
| 2 | 0+368 | По всей ширине дороги | Монолитная | 0,5 | 6,32 | 0,07 | 0,111 | Установлено |
| Итого: | Установлено | 2 | | | | | | |
| | Требуется | 0 | | | | | | |

Ведомость искусственных неровностей

ул. Комсомольская (км 0+000 - км 1+568) протяж. 1,568 км г. Тогучин

| №п/п | Адрес, км+м | Расположение | Конструкция | Размеры | | | Объём, м³ | Состояние |
|------|-------------|-----------------------|-------------|----------|-----------|-----------|-----------|-------------|
| | | | | Длина, м | Ширина, м | Высота, м | | |
| 1 | 0+514 | По всей ширине дороги | Монолитная | 0,5 | 7,5 | 0,07 | 0,132 | Установлено |

| | | | | | | | | |
|--------|-------------|-----------------------|------------|-----|-----|------|-------|-------------|
| 2 | 0+540 | По всей ширине дороги | Монолитная | 0,5 | 7,5 | 0,07 | 0,132 | Установлено |
| Итого: | Установлено | 2 | | | | | | |
| | Требуется | 0 | | | | | | |

Ведомость искусственных неровностей

ул. Заводская (участок 1) (км 0+000 - км 2+219) протяж. 2,219 км г. Тогучин

| №п/п | Адрес, км+м | Расположение | Конструкция | Размеры | | | Объём, м³ | Состояние |
|--------|-------------|-----------------------|-------------|----------|-----------|-----------|-----------|-------------|
| | | | | Длина, м | Ширина, м | Высота, м | | |
| 1 | 0+714 | По всей ширине дороги | Монолитная | 4,25 | 7,5 | 0,07 | 1,651 | Установлено |
| 2 | 0+741 | По всей ширине дороги | Монолитная | 4,25 | 7,5 | 0,07 | 1,651 | Установлено |
| Итого: | Установлено | 2 | | | | | | |
| | Требуется | 0 | | | | | | |

Ведомость искусственных неровностей

ул. Островского (км 0+000 - км 1+932) протяж. 1,932 км г. Тогучин

| №п/п | Адрес, км+м | Расположение | Конструкция | Размеры | | | Объём, м³ | Состояние |
|--------|-------------|-----------------------|-------------|----------|-----------|-----------|-----------|-------------|
| | | | | Длина, м | Ширина, м | Высота, м | | |
| 1 | 0+521 | По всей ширине дороги | Монолитная | 0,5 | 7,5 | 0,07 | 0,132 | Установлено |
| 2 | 0+614 | По всей ширине дороги | Монолитная | 0,5 | 11,4 | 0,07 | 0,201 | Установлено |
| 3 | 1+142 | По всей ширине дороги | Монолитная | 0,5 | 7,5 | 0,07 | 0,132 | Установлено |
| 4 | 1+188 | По всей ширине дороги | Монолитная | 0,5 | 7,5 | 0,07 | 0,132 | Установлено |
| Итого: | Установлено | 4 | | | | | | |
| | Требуется | 0 | | | | | | |

Ведомость искусственных неровностей

ул. Плановая (участок 2) (км 0+000 - км 0+173) протяж. 0,173 км г. Тогучин

| №п/п | Адрес, км+м | Расположение | Конструкция | Размеры | | | Объём, м³ | Состояние |
|--------|-------------|-----------------------|-------------|----------|-----------|-----------|-----------|-------------|
| | | | | Длина, м | Ширина, м | Высота, м | | |
| 1 | 0+114 | По всей ширине дороги | Монолитная | 0,5 | 7,5 | 0,07 | 0,132 | Установлено |
| 2 | 0+148 | По всей ширине дороги | Монолитная | 0,5 | 7,5 | 0,07 | 0,132 | Установлено |
| Итого: | Установлено | 2 | | | | | | |
| | Требуется | 0 | | | | | | |