


Издается с 2011 года.  
Распространение на  
некоммерческой  
основе - «бесплатно»

Периодическое печатное издание  
**Вестник города Тогучина**  
Тогучинского района  
Новосибирской области



**Выпуск № 3**  
**От 23.01.2023**

«Вестник города Тогучина» издается для опубликования муниципальных правовых актов, обсуждения проектов муниципальных правовых актов по вопросам местного значения, доведения до сведения жителей города Тогучина официальной информации о социально-экономическом и культурном развитии города Тогучина, о развитии его общественной инфраструктуры и иной официальной информации.»

**Читайте в этом номере:**

1. Постановление администрации города Тогучина Тогучинского района Новосибирской области от 20.01.2022 № 27 «Об утверждении перечня объектов, в отношении которых планируется заключение концессионных соглашений в 2023 году»;
2. Информационный материал о правилах безопасности на водных объектах в зимний период;
3. Информационный материал о правилах дорожного движения;
4. Извещение о проведении собрания о согласовании местоположения границы земельного участка, расположенного по адресу: Новосибирская область, Тогучинский район, г. Тогучин, ул. Лапина.

**АДМИНИСТРАЦИЯ  
ГОРОДА ТОГУЧИНА  
ТОГУЧИНСКОГО РАЙОНА  
НОВОСИБИРСКОЙ ОБЛАСТИ**

**ПОСТАНОВЛЕНИЕ**

Тогучин

от 20.01.2023

№ 27

От утверждения перечня объектов, в отношении которых планируется заключение концессионных соглашений в 2023 году

ТИРАЖ: 500 ЕД.

Соучредители: Администрация города Тогучина, Совет депутатов города Тогучина

Периодическое печатное издание учреждено Постановлением Главы города Тогучина №6 от 14.01.2011 г.

Состав редакторского Совета:

Герасимова Оксана Витальевна – Заместитель главы администрации города Тогучина;

Костенко Игорь Валериевич – Ведущий специалист-юрист

Престинская Галина Витальевна – Председатель Совета депутатов города Тогучина

Демченко Кристина Эдуардовна – ведущий-специалист

Коробцова Светлана Владимировна – начальник организационно-контрольного отдела.

Телефон: 8 (383)40 21—056  
838340 21695

Эл. почта: E-mail:  
gorodtogadm@nso.ru

Руководствуясь пунктом 3 статьи 4 Федерального закона от 21.07.2005 N 115-ФЗ "О концессионных соглашениях", Федеральным законом от 06.10.2003 N 131-ФЗ "Об общих принципах организации местного самоуправления в Российской Федерации", администрация города Тогучина Тогучинского района Новосибирской области

**ПОСТАНОВЛЯЕТ:**

1. Утвердить перечень объектов, находящихся в муниципальной собственности города Тогучина Тогучинского района Новосибирской области, в отношении которых планируется заключение концессионных соглашений в 2023 году, указанных в приложении к настоящему постановлению.
2. Настоящее постановление разместить на официальном сайте Российской Федерации в информационно-телекоммуникационной сети «Интернет» для размещения информации о проведении торгов- [www.torgi.gov.ru](http://www.torgi.gov.ru) и на официальном сайте администрации в сети «Интернет».
3. Контроль за исполнением постановления оставляю за собой.

Глава города Тогучина  
Тогучинского района  
Новосибирской области

С.М. Борутенко

Приложение  
к постановлению администрации  
города Тогучина Тогучинского района  
Новосибирской области  
«Об утверждении перечня объектов, в отношении  
которых планируется заключение концессионных  
соглашений на 2023 год»  
№ 27 от «20» января 2023 года.

**ПЕРЕЧЕНЬ ОБЪЕКТОВ, В ОТНОШЕНИИ КОТОРЫХ  
ПЛАНИРУЕТСЯ ЗАКЛЮЧЕНИЕ КОНЦЕССИОННЫХ СОГЛАШЕНИЙ  
В 2023 ГОДУ**

№ п/п	Наименование объекта, адрес объекта	Вид работ в рамках концессионного соглашения (создание и (или) реконструкция)	Предполагаемая мощность объекта	Планируемая сфера применения объекта	Оценочный объем требуемых инвестиций, млн. руб.
1	Канализационная сеть Адрес: Новосибирская область, г. Тогучин,	реконструкция	-	Объект водоотведения	26,33

	ул. Строительная, д.5/1 протяженность: 3571,2 м.				
2	Насосно- канализационная станция Адрес: Новосибирская область, г. Тогучин, ул. Строительная, д.5/1 общая площадь 129,4 кв.м.	реконструкция	1000 куб.м.	Объект водоотведения	99,9
3	Канализационно- насосная станция Адрес: Новосибирская область, г. Тогучин, ул. Строительная, д.5/1 Общая площадь: 279,0 кв.м.	реконструкция	1800 куб.м.	Объект водоотведения	263,7
4	Земельный участок Адрес: Новосибирская область, г. Тогучин, ул. Строительная, д.5/1	реконструкция	-	под объектами водоотведения	не определена
5	Иловые площадки Адрес: Новосибирская область, г. Тогучин, ул. Промышленная общая площадь: 22610 кв.м.	реконструкция	-	Объект водоотведения	0,20
6	Канализационный коллектор Адрес: Новосибирская область, г. Тогучин, ул. Целинная, ул. Промышленная Протяженность: 1900м.	реконструкция	-	Объект водоотведения	14,0
7	Земельный участок Адрес: Новосибирская область, г. Тогучин, ул. Промышленная общая площадь: 33905 кв.м	реконструкция	-	под объектами водоотведения	не определена

8	Здание насосно-канализационной станции Адрес: Новосибирская область, г. Тогучин, ул. Промышленная общая площадь-33 кв.м.	реконструкция	-	Объект водоотведения	не определена
9	Водозаборная скважина Адрес: г. Тогучин, ул. Строительная	реконструкция	-	Объект водоснабжения	не определена
10	Водозаборная скважина № Д-2006 Адрес: г. Тогучин, ул. Дзержинского, д. 91/1	реконструкция	-	Объект водоснабжения	не определена
11	Водозаборная скважина «Востокбурвод» Адрес: г. Тогучин, ул. Дзержинского, 110	реконструкция	-	Объект водоснабжения	не определена
12	Артезианская скважина № 4 Адрес: г. Тогучин, ул. Школьная	реконструкция	-	Объект водоснабжения	не определена
13	Артезианская скважина № 15 Адрес: г. Тогучин, ул. Зеленая	реконструкция	-	Объект водоснабжения	не определена
14	Артезианская скважина № 2 Адрес: г. Тогучин, ул. Лапина	реконструкция	-	Объект водоснабжения	не определена
15	Артезианская скважина № 17 Адрес: г. Тогучин, ул. Челюскинцев	реконструкция	-	Объект водоснабжения	не определена
16	Артезианская скважина № 16 Адрес: г. Тогучин, ул. Дзержинского	реконструкция	-	Объект водоснабжения	не определена
17	Артезианская скважина № 16а Адрес: г. Тогучин, ул. Дзержинского	реконструкция	-	Объект водоснабжения	не определена
18	Артезианская скважина № 12 Адрес: г. Тогучин, ул. Заводская	реконструкция	-	Объект водоснабжения	не определена

19	Артезианская скважина № 11 Адрес: г. Тогучин, ул. Заводская	реконструкция	-	Объект водоснабжения	не определена
20	Артезианская скважина № 10 Адрес: г. Тогучин, ул. Заводская	реконструкция	-	Объект водоснабжения	не определена
21	Артезианская скважина № 13 Адрес: г. Тогучин, ул. Заводская	реконструкция	-	Объект водоснабжения	не определена
22	Артезианская скважина № 14 Адрес: г. Тогучин, ул. Заводская	реконструкция	-	Объект водоснабжения	не определена
23	Артезианская скважина № Ж-1994 Адрес: г. Тогучин, ул. Береговая, 1/1	реконструкция	-	Объект водоснабжения	не определена
24	Артезианская скважина № 25 Адрес: г. Тогучин, ул. Солнечная, 14/1	реконструкция	-	Объект водоснабжения	не определена
25	Артезианская скважина № Б432 Адрес: г. Тогучин, ул. Заводская	реконструкция	-	Объект водоснабжения	не определена
26	Артезианская скважина № Б434 Адрес: г. Тогучин, ул. Заводская	реконструкция	-	Объект водоснабжения	не определена
27	Водопроводные сети Адрес: г. Тогучин, пер. Украинский	реконструкция	-	Объект водоснабжения	не определена
28	Водопроводные сети Адрес: г. Тогучин, пер. Туннельный	реконструкция	-	Объект водоснабжения	не определена
29	Водопроводные сети Адрес: г. Тогучин Пер. Ветеринарный, ул. Пролетарская	реконструкция	-	Объект водоснабжения	не определена
30	Водопроводные сети Адрес: г. Тогучин, ул. Южная	реконструкция	-	Объект водоснабжения	не определена
31	Водопроводные сети	реконструкция	-	Объект водоснабжения	не определена

	Адрес: г. Тогучин, ул. Школьная				
32	Водопроводные сети Адрес: г. Тогучин, ул. Чернышевского	реконструкция	-	Объект водоснабжения	не определена
33	Водопроводные сети Адрес: г. Тогучин, ул. Чайковского	реконструкция	-	Объект водоснабжения	не определена
34	Водопроводные сети Адрес: г. Тогучин, ул. Фетисова	реконструкция	-	Объект водоснабжения	не определена
35	Водопроводные сети Адрес: г. Тогучин, ул. Туннельная	реконструкция	-	Объект водоснабжения	не определена
36	Водопроводные сети Адрес: г. Тогучин, ул. Трудовая	реконструкция	-	Объект водоснабжения	не определена
37	Водопроводные сети Адрес: г. Тогучин, ул. Транспортная	реконструкция	-	Объект водоснабжения	не определена
38	Водопроводные сети Адрес: г. Тогучин, ул. Томская, ул. Омская	реконструкция	-	Объект водоснабжения	не определена
39	Водопроводные сети Адрес: г. Тогучин, ул. Блюхера (ВК5)	реконструкция	-	Объект водоснабжения	не определена
40	Водопроводные сети Адрес: г. Тогучин, ул. Гоголя - ул. Тургенева	реконструкция	-	Объект водоснабжения	не определена
41	Водопроводные сети Адрес: г. Тогучин, от ул. Логовской до водонапорной башни	реконструкция	-	Объект водоснабжения	не определена
42	Водопроводные сети Адрес: г. Тогучин, ул. Целинная-ул. Дзержинского	реконструкция	-	Объект водоснабжения	не определена
43	Водопроводные сети	реконструкция	-	Объект водоснабжения	не определена

	Адрес: г. Тогучин, ул. Папанина				
44	Водопроводные сети Адрес: г. Тогучин, ул. Крупской	реконструкция	-	Объект водоснабжения	не определена
45	Водопроводные сети Адрес: г. Тогучин, ул. Комсомольская	реконструкция	-	Объект водоснабжения	не определена
46	Водопроводные сети Адрес: г. Тогучин, пер. Киикский	реконструкция	-	Объект водоснабжения	не определена
47	Водопроводные сети Адрес: г. Тогучин, ул. Заводская	реконструкция	-	Объект водоснабжения	не определена
48	Водопроводные сети Адрес: г. Тогучин, ул. Заводская	реконструкция	-	Объект водоснабжения	не определена
49	Водопроводные сети Адрес: г. Тогучин, ул. Заводская	реконструкция	-	Объект водоснабжения	не определена
50	Водопроводные сети Адрес: г. Тогучин, ул. Добролюбова	реконструкция	-	Объект водоснабжения	не определена
51	Водопроводные сети Адрес: г. Тогучин, ул. Дёповская, ул. Бригадная, ул. Чернышевского	реконструкция	-	Объект водоснабжения	не определена
52	Водопроводные сети Адрес: г. Тогучин, ул. Глинки	реконструкция	-	Объект водоснабжения	не определена
53	Водопроводные сети Адрес: г. Тогучин, ул. Гагарина	реконструкция	-	Объект водоснабжения	не определена
54	Водопроводные сети Адрес: г. Тогучин, ул. Вокзальная, ул. Есенина	реконструкция	-	Объект водоснабжения	не определена
55	Водопроводные сети	реконструкция	-	Объект водоснабжения	не определена

	Адрес: г. Тогучин, ул. Беляева, ул. Звездная				
56	Водопроводные сети Адрес: г. Тогучин, ул. Школьная	реконструкция	-	Объект водоснабжения	не определена
57	Водопроводные сети Адрес: г. Тогучин, ул. Партизанская	реконструкция	-	Объект водоснабжения	не определена
58	Водопроводные сети Адрес: г. Тогучин, ул. Сурковская	реконструкция	-	Объект водоснабжения	не определена
59	Водопроводные сети Адрес: г. Тогучин, ул. Строительная	реконструкция	-	Объект водоснабжения	не определена
60	Водопроводные сети Адрес: г. Тогучин, ул. Солнечная	реконструкция	-	Объект водоснабжения	не определена
61	Водопроводные сети Адрес: г. Тогучин, ул. Сибирская	реконструкция	-	Объект водоснабжения	не определена
62	Водопроводные сети Адрес: г. Тогучин, ул. Свердлова	реконструкция	-	Объект водоснабжения	не определена
63	Водопроводные сети Адрес: г. Тогучин, ул. Пушкина	реконструкция	-	Объект водоснабжения	не определена
64	Водопроводные сети Адрес: г. Тогучин, ул. Пролетарская	реконструкция	-	Объект водоснабжения	не определена
65	Водопроводные сети Адрес: г. Тогучин, ул. Пролетарская, ул. Коммунистическая, ул. Л. Шевцовой, ул. У. Громовой, пер. Восточный	реконструкция	-	Объект водоснабжения	не определена
66	Водопроводные сети Адрес: г. Тогучин, пер. Почтовый	реконструкция	-	Объект водоснабжения	не определена



67	Водопроводные сети Адрес: г. Тогучин, пер.Дзержинского	реконструкция	-	Объект водоснабжения	не определена
68	Водопроводные сети Адрес: г. Тогучин, пер.1-й Советский	реконструкция	-	Объект водоснабжения	не определена
69	Водопроводные сети Адрес: г. Тогучин, пер. Печатный	реконструкция	-	Объект водоснабжения	не определена
70	Водопроводные сети Адрес: г. Тогучин, ул. Папанина	реконструкция	-	Объект водоснабжения	не определена
71	Водопроводные сети Адрес: г. Тогучин, ул. Нагорная	реконструкция	-	Объект водоснабжения	не определена
72	Водопроводные сети Адрес: г. Тогучин, ул. Логовская	реконструкция	-	Объект водоснабжения	не определена
73	Водопроводные сети Адрес: г. Тогучин, ул. Лермонтова	реконструкция	-	Объект водоснабжения	не определена
74	Водопроводные сети Адрес: г. Тогучин, ул. Лермонтова	реконструкция	-	Объект водоснабжения	не определена
75	Водопроводные сети Адрес: г. Тогучин, ул. Челюскинцев	реконструкция	-	Объект водоснабжения	не определена
Итого:					404,13

# ПРАВИЛА ПОВЕДЕНИЯ НА ВОДЕ В ЗИМНЕЕ ВРЕМЯ

## Меры предосторожности и правила поведения на льду:



Не выходите на лед в одиночку!  
Не проверяйте прочность льда ногами!  
Будьте внимательны и осторожны.



Будьте осторожны!  
Под снегом могут быть полыньи,  
трещины или лунки.



Не ходите и не катайтесь  
на льдинах это очень  
опасно!




Помните! Быстрое оказание помощи  
попавшим в беду возможно только  
в зоне разрешенного перехода!



Внимание! В таких местах под  
снегом могут быть глубокие  
трещины и разломы!



Осторожно! В этих местах даже  
после сильных морозов  
слабый лед.



При спасении действуйте быстро,  
решительно, но предельно  
осторожно.



Внимание! Если под вами затрещал  
лед и появились трещины не бегите!  
Плавно ложитесь на лед и  
перекатывайтесь в безопасное место.

## Как выбраться из полыньи:



Не погружать в воду с  
головой



Не паниковать, позвать на  
помощь




Выбираться в сторону, с которой  
произошло падение




Не отдыхая, бежать  
к ближайшему жилью



Проползти 3-4 метра по  
своим следам



Забросить на лед ногу,  
откатиться от полыньи



Наползая на лед,  
раскинув руки в стороны

**В любой ситуации на воде главное не паниковать!**

# БЕЗОПАСНОСТЬ НА ЛЬДУ


## МЕРЫ ПРЕДОСТОРОЖНОСТИ И ПРАВИЛА ПОВЕДЕНИЯ НА ЛЬДУ



Не выносите на лёд в одиночку. Не проверяйте прочность льда лёгкой. Вудите инвентарь, инструменты и гонимы в надёжные козлуки и оплотнения!



Будьте осторожны! Под снегом могут быть лопухом, трещины или лунки!



Запасники в виде мостов под снегом могут быть глубокими трещинами и разломами.



Осторожны в тёмных местах даже после оклеивания морозом следами льда!



Возвращаясь с лова, не выносите на лёд инвентарь, инструменты и гонимы в надёжные козлуки и оплотнения!



Помогите! Быстрое движение по льду приводит к падению и даже к разрыванию ледяного покрова!


## СОВЕТЫ ЛЮБИТЕЛЯМ ЗИМНЕЙ РЫБАЛКИ



Во время зимней рыбалки особенно опасно место в безопасности и гонимы от льда!



Передвигаясь по льду будьте всегда готовы немедленно высвободиться от груза!



Следы зимней под рукой лунки 12-10 метров. Держите в руке лунку или бросайте её.



Осторожны! Рядом остроконечные и тонкие откосы льда! Не лезьте рыболовы от берега, иначе бы ледяной край бы был.



При пробойе ледяного покрова проследите за состоянием места, чтобы избежать отскока! Передвигайтесь скользящими шагами!




Не прыгайте на ледяном покрове. Это может привести к падению и даже к разрыванию льда.

## ОКАЗАНИЕ ПОМОЩИ ПОСТРАДАВШИМ НА ЛЬДУ



На выходящих ледяных! Не прыгайте, не бежите на помощь, держите лед! Неиспользуйте на лед с помощью разрываемых вещей! Держите в руке лунку и воду.



При оказании помощи выносите, выносите, не прыгайте, не бежите! Держите лед! Неиспользуйте на лед с помощью разрываемых вещей! Держите в руке лунку и воду.



Специальные предметы: спасательный круг, спасательный коврик, спасательный матрас, спасательный пояс, спасательный жилет, спасательный костюм, спасательный шлюбок, спасательный костюм, спасательный шлюбок, спасательный костюм, спасательный шлюбок.



Дайте пострадавшему часть своей одежды. Разведите ледяную корку и обложите пострадавшего. Выложите пострадавшего или "СВЯТЫЙ ДОРОЖНИК".



На выходящих ледяных! Не прыгайте, не бежите! Держите лед! Неиспользуйте на лед с помощью разрываемых вещей! Держите в руке лунку и воду.



На выходящих ледяных! Не прыгайте, не бежите! Держите лед! Неиспользуйте на лед с помощью разрываемых вещей! Держите в руке лунку и воду.

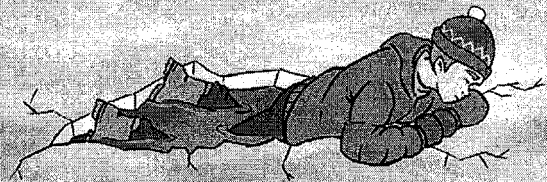
### БЕЗОПАСНАЯ ТОЛЩИНА ЛЬДА ДЛЯ:

1. Одиночного пешехода с ручной кладью - 7 см.
2. верхового на коне - 12-13 см.
3. Пароходной подводки с грузом - 20-22 см.
4. Легкового автомобиля - 19-26 см.

5. Грузового автомобиля с грузом (УАЗ) - 25-34 см.
6. ГАЗ - 51 - 25-44 см.
7. ЗИЛ - 130 - 34-45 см.
8. Гусеничного трактора (легкого) - 39-52 см.
9. Тяжелого гусеничного трактора или легкого трактора с прицепом - 46-60 см.

### ЕСЛИ ЛЁД ПОД ТОБОЙ ЗАТРЕЩАЛ:

- Не беги, не делай резких движений.
- Медленно и плавно ложись на лёд.
- Ползи в том направлении, откуда пришёл.




- Осторожно боком или грудью навалитесь на край полыньи.
- Ногами упирайтесь в противоположный край льда.
- Выбравшись, откатитесь на 3-4 метра боком в ту сторону, откуда пришёл.
- Ползи к берегу.

### ЕСЛИ ТЫ ПРОВАЛИЛСЯ ПОД ЛЁД

- Сохраняй спокойствие.
- Не трать силы на лишние движения.
- Широко раскинь руки, чтобы увеличить площадь опоры.
- Громко позови на помощь.
- Избавься от лишних тяжестей (скинь рюкзак, если сможешь, сними ноги обувь).
- Выбирайся с той стороны, откуда пришёл.



- На берегу снимите всю одежду, отожмите и снова наденьте. В промокшей одежде на морозе оставаться опасно.
- Как можно скорее доберитесь до тепла, сообщите родителям, пусть вызовут врача.
- В ожидании врача переоденьтесь в сухую одежду, ляг под одеяло, обложитесь грелками, пей горячий чай.



# СОБЛЮДАЙ ПРАВИЛА ПДД

## Это необходимо знать, чтоб аварий избежать!

**СТОЙ!** **ИДИ!** **ИДИ!**

### ДОРОЖНЫЕ ЗНАКИ

**ПРЕДУПРЕЖДАЮЩИЕ**

**ЗАПРЕЩАЮЩИЕ**

**ПРЕДПИСЫВАЮЩИЕ**

**ЗНАКИ ОСОБЫХ ПРЕДПИСАНИЙ**

### ЗАПОМНИ!!!

1. Переходить дорогу можно только в установленных местах через пешеходный переход или подземный пешеходный переход.
2. Переходить через дорогу можно только на зеленый сигнал светофора!
3. Играть вблизи проезжей части дороги - небезопасно!
4. На проезжей части строго запрещено кататься на роликах, скейтках, самокатах и велосипедов!
5. Будь внимательным! Трамвай необходимо обходить спереди, а троллейбус и автобус сзади!
6. Двигаясь по тротуару идите по правой стороне!
7. Будь внимательным пассажиром! Не ходи в транспорт, против потока выходящих пассажиров! Уступай места инвалидам!

# ЗИМА ПРЕКРАСНА, КОГДА БЕЗОПАСНА!

**ЭТО ОПАСНО!**

**ОСТОРОЖНО!**  
Такая горка опасна!  
Есть риск скатиться с нее на проезжую часть прямо под колеса движущейся машины!

**ОСТОРОЖНО!**  
Тормозной путь у машины на скользкой дороге удлинится в несколько раз!

**ОСТОРОЖНО!**  
Сугроб - помеха обзору!

**ЭТО ОПАСНО!**

✓ Лыжи - снимаем, ребенка из санок высаживаем и берем за руку - и только так переходим дорогу!

✓ В снегопад, в сумерки, в пасмурную погоду надгигло труднее заметить тебя на дороге. Обязательно носи на одежде «светлячки» - фликеры, а еще лучше - световозвращающие наклейки.

**ЭТО ОПАСНО!**

✓ Двор, парк, стадион - самое лучшее и безопасное место для ребячьих забав.

**ЭТО ОПАСНО!**



## Правила поведения на проезжей части



- Не играйте вблизи проезжей части
- Переходите дорогу только в установленных местах
- Не цепляйтесь за трамваи, троллейбусы, машины
- Следите за сигналами светофора
- Не езьте на подножках и буферах троллейбусов, автобусов, автомашин

**Помните:  
скользкая дорога  
чрезвычайно  
опасна!**



## ИЗВЕЩЕНИЕ О ПРОВЕДЕНИИ СОБРАНИЯ О СОГЛАСОВАНИИ МЕСТОПОЛОЖЕНИЯ ГРАНИЦЫ ЗЕМЕЛЬНОГО УЧАСТКА

Кадастровым инженером Павлюк Олегом Викторовичем, 633456, Новосибирская область, г. Тогучин, ул. Тогучинка, дом 27, адрес электронной почты [region-tex@mail.ru](mailto:region-tex@mail.ru), тел. 8-961-226-65-50, являющимся членом СРО Ассоциация «ОКИС» (регистрационный номер кадастрового инженера в реестре членов СРО №0771), сведения о СРО Ассоциация «ОКИС» содержатся в государственном реестре саморегулируемых организаций кадастровых инженеров (уникальный номер реестровой записи № 008, дата включения в реестр 14.09.2016г.), проводятся кадастровые работы в связи с исправлением ошибки местоположения границ земельного участка, расположенного по адресу: Новосибирская область, Тогучинский район, г. Тогучин, ул. Лапина, находящегося в кадастровом квартале 54:24:010149.

Заказчиком кадастровых работ является Суварян Гамлет Межуранович, зарегистрированная по адресу обл. Новосибирская, р-н Тогучинский, г. Тогучин, ул. Сосновая, 8 кв. 3 тел: 8-913-202-72-73.

Собрание заинтересованных лиц по поводу согласования местоположения границ состоится по адресу Новосибирская область, г. Тогучин, ул. Лапина, 21, 1-ый этаж, каб. №5, «27» марта 2023 года в 12 часов 00 минут.

С проектом межевого плана земельного участка можно ознакомиться по адресу: Новосибирская область, г. Тогучин, ул. Лапина, 21, 1-ый этаж, каб. №5.

Возражения по проекту межевого плана и требования о проведении согласования местоположения границ земельных участков на местности принимаются, с «23» января 2023 года по «24» марта 2023 года по адресу: Новосибирская область, г. Тогучин, ул. Лапина, 21, 1-ый этаж, каб. №5, с 9.00 час. до 17.00 (с понедельника по четверг) и с 9.00 час. до 14.00 (в пятницу).

Смежные земельные участки, с правообладателями, которых требуется согласовать местоположение границы:

54:24:010149:12 - обл. Новосибирская, р-н Тогучинский, г. Тогучин, ул. Лапина, дом 5.

При проведении согласования местоположения границ при себе необходимо иметь документ, удостоверяющий личность, а также документы о правах на земельный участок.

