

Совет депутатов
города Тогучина
Тогучинского района
Новосибирской области

РЕШЕНИЕ
одиннадцатой сессии
седьмого созыва

От 14.05.2021

№ 37

Об утверждении границ города Тогучина
Тогучинского района Новосибирской области

В соответствии с Градостроительным кодексом Российской Федерации, Земельным кодексом Российской Федерации, Федеральным законом «Об общих принципах организации местного самоуправления в Российской Федерации» от 06.10.2003 №131-ФЗ, Уставом города Тогучина Тогучинского района Новосибирской области, Совет депутатов города Тогучина Тогучинского района Новосибирской области


РЕШИЛ:

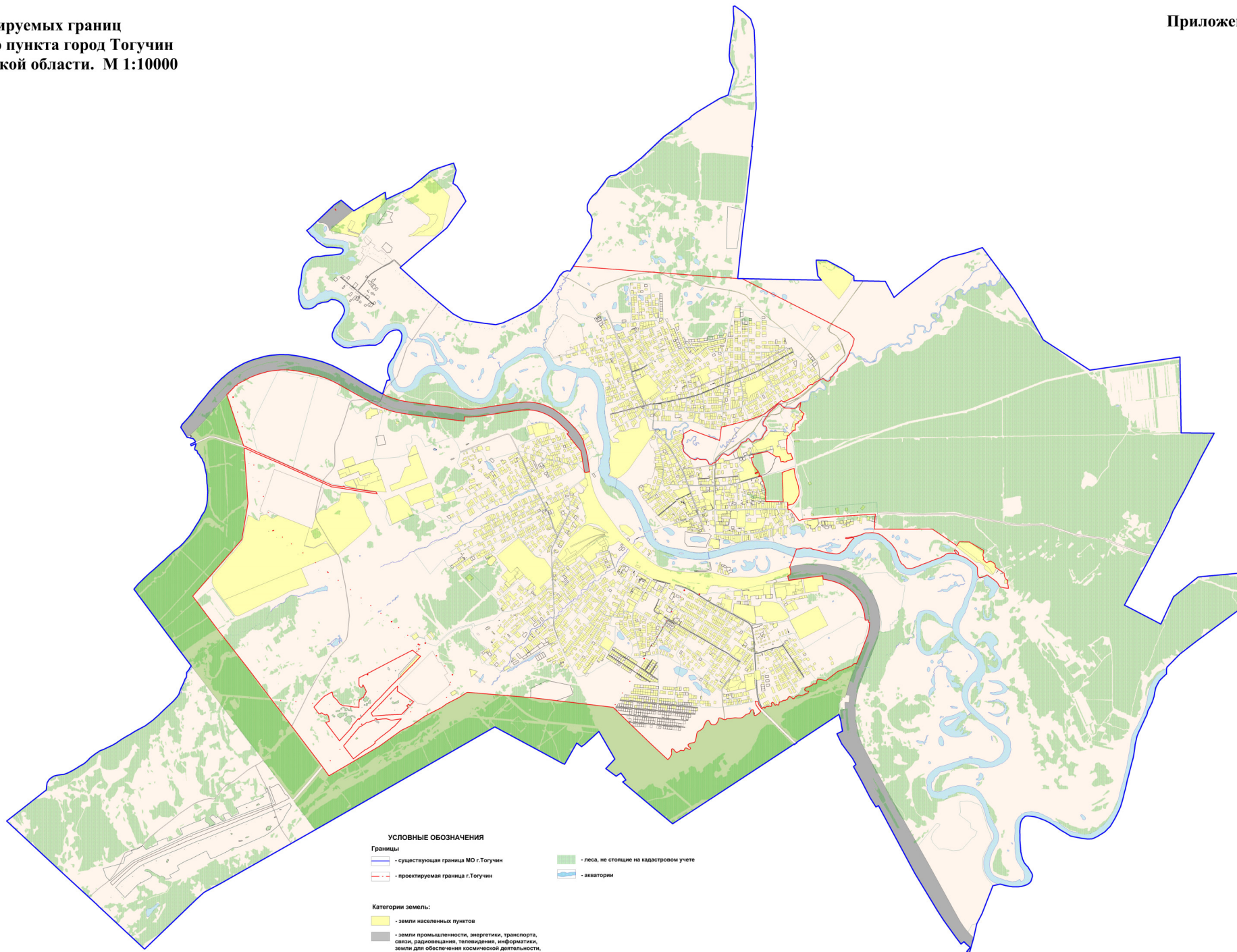
1. Согласовать проект границ города Тогучина Тогучинского района Новосибирской области.
2. Установить границу города Тогучина Тогучинского района Новосибирской области согласно приложению №1.
3. Утвердить перечень координат характерных точек границы города Тогучина Тогучинского района Новосибирской области согласно приложению №2.
4. Направить настоящее решение главе города Тогучина Тогучинского района Новосибирской области.
5. Опубликовать настоящее решение в периодическом печатном издании органа местного самоуправления «Вестник города Тогучина» и на официальном сайте администрации города Тогучина Тогучинского района Новосибирской области в информационно-телекоммуникационной сети «Интернет».
6. Контроль исполнения настоящего Решения возложить на главу города Тогучина Тогучинского района Новосибирской области.

Глава города Тогучина
Тогучинского района
Новосибирской области
С. М. Борутенко



Председатель Совета депутатов
города Тогучина Тогучинского
района Новосибирской области
Г. В. Престинская





- УСЛОВНЫЕ ОБОЗНАЧЕНИЯ**
- Границы**
- существующая граница МО г. Тогучин
 - проектируемая граница г. Тогучин
 - леса, не стоящие на кадастровом учете
 - акватории
- Категории земель:**
- земли населенных пунктов
 - земли промышленности, энергетики, транспорта, связи, радиовещания, телевидения, информатики, земли для обеспечения космической деятельности, земли обороны, безопасности и земли иного специального назначения
 - земли лесного фонда
 - категория не установлена

Исполнитель: администрация МО г. Тогучин	
Имя	Иванов И.И.
Фамилия	Иванов И.И.
Подпись	Иванов И.И.
Дата	15.05.2024
Место	г. Тогучин
Масштаб	1:10000
Лист	1
Кол-во листов	1
Исполнитель	ООО "Геоинформ"

ОПИСАНИЕ МЕСТОПОЛОЖЕНИЯ ГРАНИЦ**граница города Тогучина Тогучинского района Новосибирской области**

(наименование объекта, местоположение границ которого описано (далее - объект))

Раздел 1**Сведения об объекте**

№ п/п	Характеристики объекта	Описание характеристик
1	2	3
1.	Местоположение объекта	Новосибирская область, район Тогучинский, город Тогучин
2.	Площадь объекта +/- величина погрешности определения площади (P +/- Дельта P)	32583978 +/- 49992 м ²
3.	Иные характеристики объекта	-

Раздел 2**Сведения о местоположении границ объекта**

1. Система координат МСК НСО, зона 4

2. Сведения о характерных точках границ объекта

Обозначение характерных точек границ	Координаты, м		Метод определения координат характерной точки	Средняя квадратическая погрешность положения характерной точки (Mt), м	Описание обозначения точки на местности (при наличии)
	X	Y			
1	2	3	4	5	6
1	511840.30	4287412.57	Картометрический метод	2.50	-
2	511845.27	4287414.85	Картометрический метод	2.50	-
3	511787.31	4287537.21	Картометрический метод	2.50	-
4	511680.18	4287786.96	Картометрический метод	2.50	-
5	511491.59	4288205.25	Картометрический метод	2.50	-
6	511400.05	4288408.70	Картометрический метод	2.50	-
7	511379.78	4288551.02	Картометрический метод	2.50	-
8	511347.85	4288740.81	Картометрический метод	2.50	-
9	511319.99	4288933.80	Картометрический метод	2.50	-
10	511339.64	4288920.51	Картометрический метод	2.50	-
11	511365.36	4288742.70	Картометрический метод	2.50	-
12	511395.74	4288563.37	Картометрический метод	2.50	-
13	511403.43	4288555.56	Картометрический метод	2.50	-
14	511407.60	4288543.41	Картометрический метод	2.50	-
15	511399.36	4288539.21	Картометрический метод	2.50	-
16	511416.17	4288417.42	Картометрический метод	2.50	-
17	511508.49	4288210.41	Картометрический метод	2.50	-
18	511697.04	4287791.43	Картометрический метод	2.50	-
19	511803.53	4287546.03	Картометрический метод	2.50	-
20	511864.79	4287417.29	Картометрический метод	2.50	-
21	511870.93	4287399.44	Картометрический метод	2.50	-
22	511971.84	4287366.10	Картометрический метод	2.50	-

2. Сведения о характерных точках границ объекта					
Обозначение характерных точек границ	Координаты, м		Метод определения координат характерной точки	Средняя квадратическая погрешность положения характерной точки (Mt), м	Описание обозначения точки на местности (при наличии)
	X	Y			
1	2	3	4	5	6
23	512459.22	4287205.08	Картометрический метод	2.50	-
24	512475.20	4287221.20	Картометрический метод	2.50	-
25	512515.93	4287261.35	Картометрический метод	2.50	-
26	512563.47	4287306.67	Картометрический метод	2.50	-
27	512565.47	4287323.52	Картометрический метод	2.50	-
28	512577.57	4287323.82	Картометрический метод	2.50	-
29	512594.27	4287353.25	Картометрический метод	2.50	-
30	512613.10	4287391.76	Картометрический метод	2.50	-
31	512659.18	4287477.79	Картометрический метод	2.50	-
32	512692.91	4287562.77	Картометрический метод	2.50	-
33	512723.50	4287674.04	Картометрический метод	2.50	-
34	512733.75	4287738.31	Картометрический метод	2.50	-
35	512742.49	4287820.72	Картометрический метод	2.50	-
36	512742.95	4287909.19	Картометрический метод	2.50	-
37	512734.49	4287992.46	Картометрический метод	2.50	-
38	512726.38	4288037.18	Картометрический метод	2.50	-
39	512715.83	4288095.40	Картометрический метод	2.50	-
40	512693.22	4288182.39	Картометрический метод	2.50	-
41	512677.80	4288252.57	Картометрический метод	2.50	-
42	512642.87	4288356.37	Картометрический метод	2.50	-
43	512609.93	4288428.99	Картометрический метод	2.50	-
44	512604.64	4288438.78	Картометрический метод	2.50	-
45	512564.92	4288512.52	Картометрический метод	2.50	-
46	512516.04	4288600.30	Картометрический метод	2.50	-
47	512456.46	4288705.62	Картометрический метод	2.50	-
48	512415.31	4288780.81	Картометрический метод	2.50	-

2. Сведения о характерных точках границ объекта					
Обозначение характерных точек границ	Координаты, м		Метод определения координат характерной точки	Средняя квадратическая погрешность положения характерной точки (Mt), м	Описание обозначения точки на местности (при наличии)
	X	Y			
1	2	3	4	5	6
49	512367.55	4288866.79	Картометрический метод	2.50	-
50	512327.78	4288946.59	Картометрический метод	2.50	-
51	512314.79	4288972.67	Картометрический метод	2.50	-
52	512279.53	4289068.76	Картометрический метод	2.50	-
53	512255.61	4289158.67	Картометрический метод	2.50	-
54	512235.34	4289285.66	Картометрический метод	2.50	-
55	512221.87	4289384.88	Картометрический метод	2.50	-
56	512210.29	4289483.02	Картометрический метод	2.50	-
57	512202.83	4289546.17	Картометрический метод	2.50	-
58	512184.62	4289685.32	Картометрический метод	2.50	-
59	512172.88	4289781.52	Картометрический метод	2.50	-
60	512154.88	4289930.87	Картометрический метод	2.50	-
61	512204.51	4289934.72	Картометрический метод	2.50	-
62	512202.29	4289991.57	Картометрический метод	2.50	-
63	512209.42	4290095.21	Картометрический метод	2.50	-
64	512222.51	4290184.60	Картометрический метод	2.50	-
65	512240.12	4290300.00	Картометрический метод	2.50	-
66	512255.07	4290396.69	Картометрический метод	2.50	-
67	512270.04	4290496.00	Картометрический метод	2.50	-
68	512277.43	4290548.04	Картометрический метод	2.50	-
69	512282.92	4290592.65	Картометрический метод	2.50	-
70	512284.96	4290643.40	Картометрический метод	2.50	-
71	512283.80	4290686.18	Картометрический метод	2.50	-
72	512278.98	4290729.23	Картометрический метод	2.50	-
73	512269.99	4290773.24	Картометрический метод	2.50	-
74	512256.39	4290821.47	Картометрический метод	2.50	-

2. Сведения о характерных точках границ объекта					
Обозначение характерных точек границ	Координаты, м		Метод определения координат характерной точки	Средняя квадратическая погрешность положения характерной точки (Mt), м	Описание обозначения точки на местности (при наличии)
	X	Y			
1	2	3	4	5	6
75	512239.93	4290861.59	Картометрический метод	2.50	-
76	512219.41	4290902.80	Картометрический метод	2.50	-
77	512205.60	4290927.03	Картометрический метод	2.50	-
78	512164.59	4290985.00	Картометрический метод	2.50	-
79	512141.83	4291011.93	Картометрический метод	2.50	-
80	512070.52	4291084.98	Картометрический метод	2.50	-
81	512026.89	4291133.93	Картометрический метод	2.50	-
82	512008.03	4291115.07	Картометрический метод	2.50	-
83	511862.91	4291231.61	Картометрический метод	2.50	-
84	511811.26	4291273.09	Картометрический метод	2.50	-
85	511760.10	4291283.39	Картометрический метод	2.50	-
86	511682.69	4291295.39	Картометрический метод	2.50	-
87	511675.95	4291296.44	Картометрический метод	2.50	-
88	511662.44	4291298.56	Картометрический метод	2.50	-
89	511574.74	4291313.60	Картометрический метод	2.50	-
90	511565.83	4291319.30	Картометрический метод	2.50	-
91	511566.95	4291327.96	Картометрический метод	2.50	-
92	511568.04	4291336.51	Картометрический метод	2.50	-
93	511568.91	4291343.17	Картометрический метод	2.50	-
94	511569.50	4291347.74	Картометрический метод	2.50	-
95	511572.53	4291371.20	Картометрический метод	2.50	-
96	511572.74	4291372.90	Картометрический метод	2.50	-
97	511671.53	4291358.34	Картометрический метод	2.50	-
98	511689.56	4291355.81	Картометрический метод	2.50	-
99	511696.63	4291354.82	Картометрический метод	2.50	-
100	511719.65	4291351.61	Картометрический метод	2.50	-

2. Сведения о характерных точках границ объекта					
Обозначение характерных точек границ	Координаты, м		Метод определения координат характерной точки	Средняя квадратическая погрешность положения характерной точки (Mt), м	Описание обозначения точки на местности (при наличии)
	X	Y			
1	2	3	4	5	6
101	511766.60	4291343.02	Картометрический метод	2.50	-
102	511827.74	4291330.87	Картометрический метод	2.50	-
103	511870.37	4291314.62	Картометрический метод	2.50	-
104	511926.70	4291302.87	Картометрический метод	2.50	-
105	511972.06	4291279.01	Картометрический метод	2.50	-
106	512013.95	4291252.85	Картометрический метод	2.50	-
107	512059.90	4291218.92	Картометрический метод	2.50	-
108	512136.05	4291146.65	Картометрический метод	2.50	-
109	512206.12	4291074.83	Картометрический метод	2.50	-
110	512234.45	4291042.58	Картометрический метод	2.50	-
111	512282.85	4290973.18	Картометрический метод	2.50	-
112	512300.92	4290942.88	Картометрический метод	2.50	-
113	512322.85	4290896.54	Картометрический метод	2.50	-
114	512342.05	4290847.76	Картометрический метод	2.50	-
115	512356.79	4290796.92	Картометрический метод	2.50	-
116	512368.31	4290739.71	Картометрический метод	2.50	-
117	512373.70	4290689.63	Картометрический метод	2.50	-
118	512375.08	4290639.76	Картометрический метод	2.50	-
119	512372.65	4290586.16	Картометрический метод	2.50	-
120	512366.88	4290535.16	Картометрический метод	2.50	-
121	512359.27	4290484.49	Картометрический метод	2.50	-
122	512344.28	4290385.14	Картометрический метод	2.50	-
123	512329.89	4290283.30	Картометрический метод	2.50	-
124	512311.54	4290171.53	Картометрический метод	2.50	-
125	512299.02	4290086.99	Картометрический метод	2.50	-
126	512294.71	4290042.41	Картометрический метод	2.50	-

2. Сведения о характерных точках границ объекта					
Обозначение характерных точек границ	Координаты, м		Метод определения координат характерной точки	Средняя квадратическая погрешность положения характерной точки (Mt), м	Описание обозначения точки на местности (при наличии)
	X	Y			
1	2	3	4	5	6
127	512292.12	4289996.79	Картометрический метод	2.50	-
128	512294.05	4289954.58	Картометрический метод	2.50	-
129	512297.45	4289899.17	Картометрический метод	2.50	-
130	512311.14	4289801.92	Картометрический метод	2.50	-
131	512323.75	4289700.41	Картометрический метод	2.50	-
132	512340.78	4289569.89	Картометрический метод	2.50	-
133	512348.63	4289504.17	Картометрический метод	2.50	-
134	512360.52	4289403.99	Картометрический метод	2.50	-
135	512373.20	4289305.29	Картометрический метод	2.50	-
136	512383.41	4289245.79	Картометрический метод	2.50	-
137	512393.24	4289195.11	Картометрический метод	2.50	-
138	512418.62	4289111.66	Картометрический метод	2.50	-
139	512448.16	4289033.95	Картометрический метод	2.50	-
140	512468.24	4288995.35	Картометрический метод	2.50	-
141	512621.67	4289046.44	Картометрический метод	2.50	-
142	512628.20	4289079.90	Картометрический метод	2.50	-
143	512666.56	4289069.40	Картометрический метод	2.50	-
144	512708.56	4289055.13	Картометрический метод	2.50	-
145	512730.40	4289051.74	Картометрический метод	2.50	-
146	512767.36	4289055.96	Картометрический метод	2.50	-
147	512810.20	4289067.71	Картометрический метод	2.50	-
148	512862.28	4289100.49	Картометрический метод	2.50	-
149	512879.08	4289115.62	Картометрический метод	2.50	-
150	512896.72	4289125.69	Картометрический метод	2.50	-
151	512928.63	4289138.30	Картометрический метод	2.50	-
152	512961.40	4289153.40	Картометрический метод	2.50	-

2. Сведения о характерных точках границ объекта					
Обозначение характерных точек границ	Координаты, м		Метод определения координат характерной точки	Средняя квадратическая погрешность положения характерной точки (Mt), м	Описание обозначения точки на местности (при наличии)
	X	Y			
1	2	3	4	5	6
153	513002.56	4289178.64	Картометрический метод	2.50	-
154	513045.40	4289197.96	Картометрический метод	2.50	-
155	513067.23	4289207.17	Картометрический метод	2.50	-
156	513100.00	4289213.03	Картометрический метод	2.50	-
157	513137.80	4289217.28	Картометрический метод	2.50	-
158	513158.80	4289213.89	Картометрический метод	2.50	-
159	513180.64	4289202.13	Картометрический метод	2.50	-
160	513198.28	4289182.81	Картометрический метод	2.50	-
161	513203.32	4289156.77	Картометрический метод	2.50	-
162	513197.44	4289119.82	Картометрический метод	2.50	-
163	513184.00	4289083.69	Картометрический метод	2.50	-
164	513168.89	4289061.86	Картометрический метод	2.50	-
165	513140.32	4289032.45	Картометрический метод	2.50	-
166	513122.68	4289019.00	Картометрический метод	2.50	-
167	513094.96	4289003.91	Картометрический метод	2.50	-
168	513076.48	4288989.61	Картометрический метод	2.50	-
169	513061.36	4288977.86	Картометрический метод	2.50	-
170	513043.72	4288948.45	Картометрический метод	2.50	-
171	513031.12	4288924.95	Картометрический метод	2.50	-
172	513026.08	4288911.49	Картометрический метод	2.50	-
173	513027.77	4288851.00	Картометрический метод	2.50	-
174	513016.84	4288724.17	Картометрический метод	2.50	-
175	513010.96	4288698.12	Картометрический метод	2.50	-
176	513005.92	4288653.63	Картометрический метод	2.50	-
177	513000.04	4288630.92	Картометрический метод	2.50	-
178	512995.84	4288598.17	Картометрический метод	2.50	-

2. Сведения о характерных точках границ объекта					
Обозначение характерных точек границ	Координаты, м		Метод определения координат характерной точки	Средняя квадратическая погрешность положения характерной точки (Mt), м	Описание обозначения точки на местности (при наличии)
	X	Y			
1	2	3	4	5	6
179	513002.56	4288547.75	Картометрический метод	2.50	-
180	513024.41	4288508.28	Картометрический метод	2.50	-
181	513045.40	4288473.00	Картометрический метод	2.50	-
182	513066.40	4288452.00	Картометрический метод	2.50	-
183	513094.12	4288426.80	Картометрический метод	2.50	-
184	513121.85	4288416.72	Картометрический метод	2.50	-
185	513156.28	4288415.04	Картометрический метод	2.50	-
186	513180.64	4288424.28	Картометрический метод	2.50	-
187	513212.56	4288436.04	Картометрический метод	2.50	-
188	513237.76	4288448.64	Картометрический метод	2.50	-
189	513274.72	4288478.06	Картометрический метод	2.50	-
190	513306.64	4288502.40	Картометрический метод	2.50	-
191	513346.95	4288527.60	Картометрический метод	2.50	-
192	513388.12	4288548.60	Картометрический метод	2.50	-
193	513428.44	4288557.85	Картометрический метод	2.50	-
194	513455.33	4288551.97	Картометрический метод	2.50	-
195	513481.37	4288541.91	Картометрический метод	2.50	-
196	513505.73	4288524.25	Картометрический метод	2.50	-
197	513532.61	4288488.97	Картометрический метод	2.50	-
198	513548.58	4288451.16	Картометрический метод	2.50	-
199	513550.25	4288433.52	Картометрический метод	2.50	-
200	513554.45	4288406.64	Картометрический метод	2.50	-
201	513545.22	4288389.84	Картометрический метод	2.50	-
202	513530.93	4288373.03	Картометрический метод	2.50	-
203	513524.21	4288356.24	Картометрический метод	2.50	-
204	513520.85	4288321.81	Картометрический метод	2.50	-

2. Сведения о характерных точках границ объекта					
Обозначение характерных точек границ	Координаты, м		Метод определения координат характерной точки	Средняя квадратическая погрешность положения характерной точки (Mt), м	Описание обозначения точки на местности (при наличии)
	X	Y			
1	2	3	4	5	6
205	513520.01	4288305.86	Картометрический метод	2.50	-
206	513514.13	4288292.40	Картометрический метод	2.50	-
207	513506.57	4288271.40	Картометрический метод	2.50	-
208	513502.37	4288251.25	Картометрический метод	2.50	-
209	513495.65	4288241.16	Картометрический метод	2.50	-
210	513477.17	4288226.04	Картометрический метод	2.50	-
211	513468.77	4288213.44	Картометрический метод	2.50	-
212	513453.65	4288188.23	Картометрический метод	2.50	-
213	513442.73	4288152.99	Картометрический метод	2.50	-
214	513442.73	4288125.24	Картометрический метод	2.50	-
215	513446.09	4288098.36	Картометрический метод	2.50	-
216	513451.13	4288084.92	Картометрический метод	2.50	-
217	513469.61	4288067.28	Картометрический метод	2.50	-
218	513497.33	4288052.16	Картометрический метод	2.50	-
219	513529.25	4288041.25	Картометрический метод	2.50	-
220	513556.97	4288034.51	Картометрический метод	2.50	-
221	513589.73	4288034.51	Картометрический метод	2.50	-
222	513614.93	4288029.48	Картометрический метод	2.50	-
223	513648.53	4288029.47	Картометрический метод	2.50	-
224	513674.57	4288032.00	Картометрический метод	2.50	-
225	513699.77	4288041.25	Картометрический метод	2.50	-
226	513722.44	4288047.96	Картометрический метод	2.50	-
227	513760.25	4288054.70	Картометрический метод	2.50	-
228	513794.69	4288060.58	Картометрический метод	2.50	-
229	513840.05	4288063.93	Картометрический метод	2.50	-
230	513892.97	4288072.32	Картометрический метод	2.50	-

2. Сведения о характерных точках границ объекта					
Обозначение характерных точек границ	Координаты, м		Метод определения координат характерной точки	Средняя квадратическая погрешность положения характерной точки (Mt), м	Описание обозначения точки на местности (при наличии)
	X	Y			
1	2	3	4	5	6
231	513923.21	4288082.41	Картометрический метод	2.50	-
232	513948.41	4288095.03	Картометрический метод	2.50	-
233	513969.41	4288108.46	Картометрический метод	2.50	-
234	513993.77	4288130.27	Картометрический метод	2.50	-
235	514018.13	4288156.33	Картометрический метод	2.50	-
236	514034.93	4288184.88	Картометрический метод	2.50	-
237	514042.49	4288216.81	Картометрический метод	2.50	-
238	514047.53	4288251.28	Картометрический метод	2.50	-
239	514045.01	4288272.25	Картометрический метод	2.50	-
240	514050.89	4288304.19	Картометрический метод	2.50	-
241	514056.77	4288340.28	Картометрический метод	2.50	-
242	514061.81	4288410.01	Картометрический метод	2.50	-
243	514064.33	4288440.26	Картометрический метод	2.50	-
244	514072.73	4288488.97	Картометрический метод	2.50	-
245	514076.09	4288511.65	Картометрический метод	2.50	-
246	514097.08	4288535.16	Картометрический метод	2.50	-
247	514113.05	4288541.06	Картометрический метод	2.50	-
248	514126.49	4288540.21	Картометрический метод	2.50	-
249	514137.41	4288527.61	Картометрический метод	2.50	-
250	514143.29	4288509.13	Картометрический метод	2.50	-
251	514145.81	4288469.65	Картометрический метод	2.50	-
252	514149.17	4288439.42	Картометрический метод	2.50	-
253	514152.53	4288386.52	Картометрический метод	2.50	-
254	514151.69	4288354.57	Картометрический метод	2.50	-
255	514160.93	4288330.21	Картометрический метод	2.50	-
256	514181.93	4288296.61	Картометрический метод	2.50	-

2. Сведения о характерных точках границ объекта					
Обозначение характерных точек границ	Координаты, м		Метод определения координат характерной точки	Средняя квадратическая погрешность положения характерной точки (Mt), м	Описание обозначения точки на местности (при наличии)
	X	Y			
1	2	3	4	5	6
257	514196.21	4288276.45	Картометрический метод	2.50	-
258	514210.49	4288253.77	Картометрический метод	2.50	-
259	514223.09	4288236.97	Картометрический метод	2.50	-
260	514241.59	4288223.51	Картометрический метод	2.50	-
261	514259.22	4288209.26	Картометрический метод	2.50	-
262	514276.86	4288185.73	Картометрический метод	2.50	-
263	514288.63	4288170.62	Картометрический метод	2.50	-
264	514327.42	4288138.49	Картометрический метод	2.50	-
265	514328.07	4288138.49	Картометрический метод	2.50	-
266	514328.07	4288137.96	Картометрический метод	2.50	-
267	514337.35	4288130.28	Картометрический метод	2.50	-
268	514344.85	4288122.25	Картометрический метод	2.50	-
269	514376.79	4288163.59	Картометрический метод	2.50	-
270	514609.81	4288407.99	Картометрический метод	2.50	-
271	514608.55	4288408.70	Картометрический метод	2.50	-
272	514611.17	4288415.18	Картометрический метод	2.50	-
273	514614.77	4288413.18	Картометрический метод	2.50	-
274	514638.44	4288438.01	Картометрический метод	2.50	-
275	514693.91	4288518.00	Картометрический метод	2.50	-
276	514570.05	4288664.14	Картометрический метод	2.50	-
277	514784.71	4289025.19	Картометрический метод	2.50	-
278	514702.28	4289036.15	Картометрический метод	2.50	-
279	514839.68	4289328.16	Картометрический метод	2.50	-
280	514906.76	4289406.86	Картометрический метод	2.50	-
281	515028.02	4289547.47	Картометрический метод	2.50	-
282	515060.27	4289627.46	Картометрический метод	2.50	-

2. Сведения о характерных точках границ объекта					
Обозначение характерных точек границ	Координаты, м		Метод определения координат характерной точки	Средняя квадратическая погрешность положения характерной точки (Mt), м	Описание обозначения точки на местности (при наличии)
	X	Y			
1	2	3	4	5	6
283	515119.61	4289810.63	Картометрический метод	2.50	-
284	515035.77	4289840.30	Картометрический метод	2.50	-
285	514886.12	4289802.88	Картометрический метод	2.50	-
286	514855.16	4289850.62	Картометрический метод	2.50	-
287	514768.73	4289908.66	Картометрический метод	2.50	-
288	514681.01	4289951.24	Картометрический метод	2.50	-
289	514375.27	4289733.24	Картометрический метод	2.50	-
290	514081.15	4289383.64	Картометрический метод	2.50	-
291	513930.65	4289209.26	Картометрический метод	2.50	-
292	513918.62	4289195.29	Картометрический метод	2.50	-
293	513617.48	4289528.59	Картометрический метод	2.50	-
294	513388.27	4289803.38	Картометрический метод	2.50	-
295	513317.47	4289930.59	Картометрический метод	2.50	-
296	513297.06	4290032.59	Картометрический метод	2.50	-
297	513279.07	4290163.39	Картометрический метод	2.50	-
298	513262.28	4290295.39	Картометрический метод	2.50	-
299	513285.07	4290379.38	Картометрический метод	2.50	-
300	513311.47	4290439.42	Картометрический метод	2.50	-
301	513354.67	4290530.58	Картометрический метод	2.50	-
302	513417.07	4290663.79	Картометрический метод	2.50	-
303	513485.47	4290766.98	Картометрический метод	2.50	-
304	513527.47	4290817.39	Картометрический метод	2.50	-
305	513589.88	4290872.59	Картометрический метод	2.50	-
306	513652.27	4290931.38	Картометрический метод	2.50	-
307	513714.67	4290969.78	Картометрический метод	2.50	-
308	513825.08	4291029.80	Картометрический метод	2.50	-

2. Сведения о характерных точках границ объекта					
Обозначение характерных точек границ	Координаты, м		Метод определения координат характерной точки	Средняя квадратическая погрешность положения характерной точки (Mt), м	Описание обозначения точки на местности (при наличии)
	X	Y			
1	2	3	4	5	6
309	513868.28	4291073.00	Картометрический метод	2.50	-
310	513879.00	4291102.74	Картометрический метод	2.50	-
311	513882.68	4291116.20	Картометрический метод	2.50	-
312	513877.88	4291149.80	Картометрический метод	2.50	-
313	513934.58	4291186.44	Картометрический метод	2.50	-
314	513792.32	4293074.90	Картометрический метод	2.50	-
315	513792.35	4293081.34	Картометрический метод	2.50	-
316	513791.48	4293125.01	Картометрический метод	2.50	-
317	513669.08	4293366.95	Картометрический метод	2.50	-
318	513559.62	4293583.32	Картометрический метод	2.50	-
319	513168.53	4294356.38	Картометрический метод	2.50	-
320	513100.32	4294414.54	Картометрический метод	2.50	-
321	513020.13	4294395.41	Картометрический метод	2.50	-
322	512947.22	4294358.13	Картометрический метод	2.50	-
323	512933.20	4294363.25	Картометрический метод	2.50	-
324	512927.88	4294354.51	Картометрический метод	2.50	-
325	512846.17	4294315.67	Картометрический метод	2.50	-
326	512841.10	4294311.83	Картометрический метод	2.50	-
327	512831.22	4294299.17	Картометрический метод	2.50	-
328	512821.25	4294286.70	Картометрический метод	2.50	-
329	512814.74	4294275.71	Картометрический метод	2.50	-
330	512808.83	4294268.81	Картометрический метод	2.50	-
331	512794.67	4294256.89	Картометрический метод	2.50	-
332	512772.95	4294233.97	Картометрический метод	2.50	-
333	512763.62	4294228.00	Картометрический метод	2.50	-
334	512750.18	4294224.93	Картометрический метод	2.50	-

2. Сведения о характерных точках границ объекта					
Обозначение характерных точек границ	Координаты, м		Метод определения координат характерной точки	Средняя квадратическая погрешность положения характерной точки (Mt), м	Описание обозначения точки на местности (при наличии)
	X	Y			
1	2	3	4	5	6
335	512739.19	4294223.37	Картометрический метод	2.50	-
336	512731.23	4294223.71	Картометрический метод	2.50	-
337	512716.43	4294202.80	Картометрический метод	2.50	-
338	512699.44	4294183.67	Картометрический метод	2.50	-
339	512684.91	4294177.45	Картометрический метод	2.50	-
340	512662.76	4294153.24	Картометрический метод	2.50	-
341	512658.91	4294143.35	Картометрический метод	2.50	-
342	512635.68	4294138.67	Картометрический метод	2.50	-
343	512626.75	4294135.23	Картометрический метод	2.50	-
344	512617.79	4294123.05	Картометрический метод	2.50	-
345	512613.99	4294106.05	Картометрический метод	2.50	-
346	512624.61	4294080.37	Картометрический метод	2.50	-
347	512644.64	4294056.60	Картометрический метод	2.50	-
348	512601.91	4293967.35	Картометрический метод	2.50	-
349	512588.70	4293951.00	Картометрический метод	2.50	-
350	512574.90	4293936.24	Картометрический метод	2.50	-
351	512573.57	4293908.57	Картометрический метод	2.50	-
352	512548.66	4293875.08	Картометрический метод	2.50	-
353	512542.36	4293879.61	Картометрический метод	2.50	-
354	512519.38	4293850.24	Картометрический метод	2.50	-
355	512515.97	4293843.54	Картометрический метод	2.50	-
356	512502.61	4293825.92	Картометрический метод	2.50	-
357	512492.44	4293815.92	Картометрический метод	2.50	-
358	512477.39	4293796.33	Картометрический метод	2.50	-
359	512471.64	4293787.46	Картометрический метод	2.50	-
360	512465.92	4293778.61	Картометрический метод	2.50	-

2. Сведения о характерных точках границ объекта					
Обозначение характерных точек границ	Координаты, м		Метод определения координат характерной точки	Средняя квадратическая погрешность положения характерной точки (Mt), м	Описание обозначения точки на местности (при наличии)
	X	Y			
1	2	3	4	5	6
361	512457.16	4293760.76	Картометрический метод	2.50	-
362	512443.93	4293743.82	Картометрический метод	2.50	-
363	512431.19	4293725.78	Картометрический метод	2.50	-
364	512425.67	4293715.41	Картометрический метод	2.50	-
365	512424.50	4293708.77	Картометрический метод	2.50	-
366	512416.84	4293688.16	Картометрический метод	2.50	-
367	512407.94	4293669.57	Картометрический метод	2.50	-
368	512399.05	4293653.70	Картометрический метод	2.50	-
369	512388.66	4293636.54	Картометрический метод	2.50	-
370	512381.65	4293617.75	Картометрический метод	2.50	-
371	512378.80	4293611.16	Картометрический метод	2.50	-
372	512379.59	4293606.39	Картометрический метод	2.50	-
373	512381.47	4293595.24	Картометрический метод	2.50	-
374	512384.03	4293590.32	Картометрический метод	2.50	-
375	512389.35	4293580.10	Картометрический метод	2.50	-
376	512388.74	4293572.88	Картометрический метод	2.50	-
377	512243.42	4293393.33	Картометрический метод	2.50	-
378	512237.94	4293385.16	Картометрический метод	2.50	-
379	512204.43	4293308.10	Картометрический метод	2.50	-
380	512167.84	4293202.52	Картометрический метод	2.50	-
381	512158.36	4293161.52	Картометрический метод	2.50	-
382	512141.59	4293103.49	Картометрический метод	2.50	-
383	512118.35	4293016.42	Картометрический метод	2.50	-
384	512115.38	4293006.16	Картометрический метод	2.50	-
385	512107.11	4292971.97	Картометрический метод	2.50	-
386	512097.93	4292938.04	Картометрический метод	2.50	-

2. Сведения о характерных точках границ объекта					
Обозначение характерных точек границ	Координаты, м		Метод определения координат характерной точки	Средняя квадратическая погрешность положения характерной точки (Mt), м	Описание обозначения точки на местности (при наличии)
	X	Y			
1	2	3	4	5	6
387	512090.75	4292906.59	Картометрический метод	2.50	-
388	512089.65	4292900.07	Картометрический метод	2.50	-
389	512088.40	4292888.20	Картометрический метод	2.50	-
390	512055.88	4292883.64	Картометрический метод	2.50	-
391	512046.80	4292883.39	Картометрический метод	2.50	-
392	511954.59	4292871.32	Картометрический метод	2.50	-
393	511932.28	4292866.92	Картометрический метод	2.50	-
394	512055.05	4292535.49	Картометрический метод	2.50	-
395	512006.75	4292450.60	Картометрический метод	2.50	-
396	511986.63	4292454.69	Картометрический метод	2.50	-
397	511970.53	4292453.93	Картометрический метод	2.50	-
398	511965.66	4292453.17	Картометрический метод	2.50	-
399	511956.68	4292450.02	Картометрический метод	2.50	-
400	511946.17	4292443.95	Картометрический метод	2.50	-
401	511930.17	4292436.99	Картометрический метод	2.50	-
402	511908.69	4292435.16	Картометрический метод	2.50	-
403	511899.81	4292435.31	Картометрический метод	2.50	-
404	511891.65	4292436.08	Картометрический метод	2.50	-
405	511887.54	4292438.72	Картометрический метод	2.50	-
406	511886.56	4292443.57	Картометрический метод	2.50	-
407	511875.66	4292449.91	Картометрический метод	2.50	-
408	511868.34	4292450.16	Картометрический метод	2.50	-
409	511865.05	4292449.47	Картометрический метод	2.50	-
410	511857.29	4292448.78	Картометрический метод	2.50	-
411	511848.77	4292448.59	Картометрический метод	2.50	-
412	511844.28	4292447.80	Картометрический метод	2.50	-

2. Сведения о характерных точках границ объекта					
Обозначение характерных точек границ	Координаты, м		Метод определения координат характерной точки	Средняя квадратическая погрешность положения характерной точки (Mt), м	Описание обозначения точки на местности (при наличии)
	X	Y			
1	2	3	4	5	6
413	511835.63	4292448.53	Картометрический метод	2.50	-
414	511823.88	4292451.56	Картометрический метод	2.50	-
415	511815.99	4292450.74	Картометрический метод	2.50	-
416	511811.44	4292452.14	Картометрический метод	2.50	-
417	511793.65	4292463.98	Картометрический метод	2.50	-
418	511788.50	4292470.86	Картометрический метод	2.50	-
419	511779.93	4292477.49	Картометрический метод	2.50	-
420	511778.99	4292480.46	Картометрический метод	2.50	-
421	511774.95	4292486.15	Картометрический метод	2.50	-
422	511764.29	4292498.25	Картометрический метод	2.50	-
423	511757.79	4292503.38	Картометрический метод	2.50	-
424	511747.89	4292514.52	Картометрический метод	2.50	-
425	511733.59	4292529.06	Картометрический метод	2.50	-
426	511723.16	4292552.29	Картометрический метод	2.50	-
427	511717.25	4292568.64	Картометрический метод	2.50	-
428	511709.80	4292583.64	Картометрический метод	2.50	-
429	511710.53	4292589.18	Картометрический метод	2.50	-
430	511714.47	4292600.37	Картометрический метод	2.50	-
431	511728.32	4292609.16	Картометрический метод	2.50	-
432	511730.14	4292613.40	Картометрический метод	2.50	-
433	511715.26	4292639.66	Картометрический метод	2.50	-
434	511714.03	4292643.86	Картометрический метод	2.50	-
435	511713.96	4292660.17	Картометрический метод	2.50	-
436	511712.72	4292680.48	Картометрический метод	2.50	-
437	511714.05	4292699.16	Картометрический метод	2.50	-
438	511713.09	4292706.51	Картометрический метод	2.50	-

2. Сведения о характерных точках границ объекта					
Обозначение характерных точек границ	Координаты, м		Метод определения координат характерной точки	Средняя квадратическая погрешность положения характерной точки (Mt), м	Описание обозначения точки на местности (при наличии)
	X	Y			
1	2	3	4	5	6
439	511709.96	4292714.24	Картометрический метод	2.50	-
440	511707.41	4292718.42	Картометрический метод	2.50	-
441	511690.09	4292732.62	Картометрический метод	2.50	-
442	511678.21	4292738.76	Картометрический метод	2.50	-
443	511673.12	4292739.27	Картометрический метод	2.50	-
444	511662.10	4292744.57	Картометрический метод	2.50	-
445	511659.26	4292748.81	Картометрический метод	2.50	-
446	511657.45	4292753.72	Картометрический метод	2.50	-
447	511656.77	4292763.11	Картометрический метод	2.50	-
448	511656.98	4292768.90	Картометрический метод	2.50	-
449	511658.37	4292775.70	Картометрический метод	2.50	-
450	511660.41	4292780.92	Картометрический метод	2.50	-
451	511669.19	4292789.38	Картометрический метод	2.50	-
452	511673.82	4292796.38	Картометрический метод	2.50	-
453	511674.83	4292801.97	Картометрический метод	2.50	-
454	511676.91	4292810.37	Картометрический метод	2.50	-
455	511679.19	4292814.51	Картометрический метод	2.50	-
456	511686.07	4292822.61	Картометрический метод	2.50	-
457	511711.64	4292848.30	Картометрический метод	2.50	-
458	511714.34	4292850.74	Картометрический метод	2.50	-
459	511732.73	4292865.40	Картометрический метод	2.50	-
460	511746.64	4292875.99	Картометрический метод	2.50	-
461	511763.67	4292886.55	Картометрический метод	2.50	-
462	511776.03	4292903.19	Картометрический метод	2.50	-
463	511778.96	4292908.42	Картометрический метод	2.50	-
464	511779.86	4292920.28	Картометрический метод	2.50	-

2. Сведения о характерных точках границ объекта					
Обозначение характерных точек границ	Координаты, м		Метод определения координат характерной точки	Средняя квадратическая погрешность положения характерной точки (Mt), м	Описание обозначения точки на местности (при наличии)
	X	Y			
1	2	3	4	5	6
465	511774.98	4292931.92	Картометрический метод	2.50	-
466	511763.04	4292953.66	Картометрический метод	2.50	-
467	511760.49	4292962.16	Картометрический метод	2.50	-
468	511762.14	4292968.30	Картометрический метод	2.50	-
469	511764.62	4292977.52	Картометрический метод	2.50	-
470	511776.11	4292993.31	Картометрический метод	2.50	-
471	511785.89	4293005.58	Картометрический метод	2.50	-
472	511806.75	4293029.07	Картометрический метод	2.50	-
473	511817.33	4293041.16	Картометрический метод	2.50	-
474	511825.34	4293056.24	Картометрический метод	2.50	-
475	511827.81	4293059.41	Картометрический метод	2.50	-
476	511845.61	4293078.87	Картометрический метод	2.50	-
477	511852.43	4293084.58	Картометрический метод	2.50	-
478	511868.58	4293096.07	Картометрический метод	2.50	-
479	511878.09	4293101.46	Картометрический метод	2.50	-
480	511884.78	4293105.21	Картометрический метод	2.50	-
481	511889.40	4293107.11	Картометрический метод	2.50	-
482	511899.27	4293112.84	Картометрический метод	2.50	-
483	511904.22	4293117.42	Картометрический метод	2.50	-
484	511910.27	4293129.94	Картометрический метод	2.50	-
485	511914.36	4293143.99	Картометрический метод	2.50	-
486	511916.82	4293151.10	Картометрический метод	2.50	-
487	511919.06	4293158.05	Картометрический метод	2.50	-
488	511923.47	4293167.48	Картометрический метод	2.50	-
489	511929.07	4293172.47	Картометрический метод	2.50	-
490	511943.09	4293180.35	Картометрический метод	2.50	-

2. Сведения о характерных точках границ объекта					
Обозначение характерных точек границ	Координаты, м		Метод определения координат характерной точки	Средняя квадратическая погрешность положения характерной точки (Mt), м	Описание обозначения точки на местности (при наличии)
	X	Y			
1	2	3	4	5	6
491	511947.35	4293182.76	Картометрический метод	2.50	-
492	511953.09	4293194.55	Картометрический метод	2.50	-
493	511952.88	4293198.59	Картометрический метод	2.50	-
494	511944.57	4293209.43	Картометрический метод	2.50	-
495	511938.91	4293213.36	Картометрический метод	2.50	-
496	511927.26	4293223.28	Картометрический метод	2.50	-
497	511919.56	4293231.20	Картометрический метод	2.50	-
498	511915.98	4293235.49	Картометрический метод	2.50	-
499	511913.03	4293242.18	Картометрический метод	2.50	-
500	511912.91	4293244.01	Картометрический метод	2.50	-
501	511913.32	4293247.76	Картометрический метод	2.50	-
502	511914.18	4293251.35	Картометрический метод	2.50	-
503	511915.26	4293253.70	Картометрический метод	2.50	-
504	511921.64	4293262.75	Картометрический метод	2.50	-
505	511924.36	4293265.00	Картометрический метод	2.50	-
506	511935.55	4293273.39	Картометрический метод	2.50	-
507	511939.02	4293289.75	Картометрический метод	2.50	-
508	511939.30	4293302.61	Картометрический метод	2.50	-
509	511939.57	4293309.78	Картометрический метод	2.50	-
510	511938.86	4293314.13	Картометрический метод	2.50	-
511	511939.79	4293318.06	Картометрический метод	2.50	-
512	511941.00	4293324.88	Картометрический метод	2.50	-
513	511944.57	4293333.32	Картометрический метод	2.50	-
514	511950.58	4293341.96	Картометрический метод	2.50	-
515	511956.02	4293346.58	Картометрический метод	2.50	-
516	511958.41	4293350.22	Картометрический метод	2.50	-

2. Сведения о характерных точках границ объекта					
Обозначение характерных точек границ	Координаты, м		Метод определения координат характерной точки	Средняя квадратическая погрешность положения характерной точки (Mt), м	Описание обозначения точки на местности (при наличии)
	X	Y			
1	2	3	4	5	6
517	511964.01	4293356.99	Картометрический метод	2.50	-
518	511993.96	4293368.14	Картометрический метод	2.50	-
519	511999.85	4293371.72	Картометрический метод	2.50	-
520	512015.03	4293383.62	Картометрический метод	2.50	-
521	512017.95	4293385.38	Картометрический метод	2.50	-
522	512028.00	4293390.75	Картометрический метод	2.50	-
523	512042.71	4293401.47	Картометрический метод	2.50	-
524	512046.37	4293405.14	Картометрический метод	2.50	-
525	512047.15	4293412.52	Картометрический метод	2.50	-
526	512059.13	4293409.64	Картометрический метод	2.50	-
527	512068.33	4293411.01	Картометрический метод	2.50	-
528	512080.82	4293408.72	Картометрический метод	2.50	-
529	512098.02	4293394.28	Картометрический метод	2.50	-
530	512099.38	4293389.23	Картометрический метод	2.50	-
531	512097.86	4293376.89	Картометрический метод	2.50	-
532	512114.56	4293365.49	Картометрический метод	2.50	-
533	512146.95	4293368.97	Картометрический метод	2.50	-
534	512152.63	4293375.47	Картометрический метод	2.50	-
535	512165.70	4293383.73	Картометрический метод	2.50	-
536	512196.14	4293400.83	Картометрический метод	2.50	-
537	512218.35	4293417.33	Картометрический метод	2.50	-
538	512230.70	4293425.10	Картометрический метод	2.50	-
539	512243.24	4293433.35	Картометрический метод	2.50	-
540	512261.29	4293445.08	Картометрический метод	2.50	-
541	512301.65	4293493.86	Картометрический метод	2.50	-
542	512307.82	4293500.57	Картометрический метод	2.50	-

2. Сведения о характерных точках границ объекта					
Обозначение характерных точек границ	Координаты, м		Метод определения координат характерной точки	Средняя квадратическая погрешность положения характерной точки (Mt), м	Описание обозначения точки на местности (при наличии)
	X	Y			
1	2	3	4	5	6
543	512342.21	4293528.64	Картометрический метод	2.50	-
544	512346.61	4293535.43	Картометрический метод	2.50	-
545	512351.30	4293549.58	Картометрический метод	2.50	-
546	512351.35	4293554.28	Картометрический метод	2.50	-
547	512351.05	4293567.40	Картометрический метод	2.50	-
548	512336.73	4293576.56	Картометрический метод	2.50	-
549	512333.69	4293579.00	Картометрический метод	2.50	-
550	512323.17	4293589.51	Картометрический метод	2.50	-
551	512312.86	4293608.23	Картометрический метод	2.50	-
552	512308.28	4293614.75	Картометрический метод	2.50	-
553	512305.30	4293623.14	Картометрический метод	2.50	-
554	512304.91	4293626.86	Картометрический метод	2.50	-
555	512304.25	4293641.46	Картометрический метод	2.50	-
556	512304.41	4293643.66	Картометрический метод	2.50	-
557	512305.29	4293675.10	Картометрический метод	2.50	-
558	512297.55	4293701.96	Картометрический метод	2.50	-
559	512296.92	4293705.51	Картометрический метод	2.50	-
560	512298.19	4293712.04	Картометрический метод	2.50	-
561	512299.44	4293717.65	Картометрический метод	2.50	-
562	512305.64	4293740.35	Картометрический метод	2.50	-
563	512308.28	4293744.43	Картометрический метод	2.50	-
564	512350.15	4293778.99	Картометрический метод	2.50	-
565	512369.27	4293800.86	Картометрический метод	2.50	-
566	512297.43	4293787.69	Картометрический метод	2.50	-
567	512288.40	4293785.73	Картометрический метод	2.50	-
568	512260.61	4293812.65	Картометрический метод	2.50	-

2. Сведения о характерных точках границ объекта					
Обозначение характерных точек границ	Координаты, м		Метод определения координат характерной точки	Средняя квадратическая погрешность положения характерной точки (Mt), м	Описание обозначения точки на местности (при наличии)
	X	Y			
1	2	3	4	5	6
569	512256.97	4293817.67	Картометрический метод	2.50	-
570	512239.12	4293839.20	Картометрический метод	2.50	-
571	512231.35	4293832.90	Картометрический метод	2.50	-
572	512225.59	4293828.20	Картометрический метод	2.50	-
573	512219.95	4293823.53	Картометрический метод	2.50	-
574	512217.57	4293826.71	Картометрический метод	2.50	-
575	512202.60	4293815.92	Картометрический метод	2.50	-
576	512198.07	4293821.23	Картометрический метод	2.50	-
577	512179.32	4293814.26	Картометрический метод	2.50	-
578	512174.82	4293809.42	Картометрический метод	2.50	-
579	512163.57	4293798.00	Картометрический метод	2.50	-
580	512161.83	4293796.81	Картометрический метод	2.50	-
581	512162.37	4293796.07	Картометрический метод	2.50	-
582	512149.26	4293773.75	Картометрический метод	2.50	-
583	512145.51	4293770.17	Картометрический метод	2.50	-
584	512134.54	4293773.10	Картометрический метод	2.50	-
585	512122.10	4293747.38	Картометрический метод	2.50	-
586	512124.45	4293742.98	Картометрический метод	2.50	-
587	512086.68	4293734.76	Картометрический метод	2.50	-
588	512078.73	4293735.45	Картометрический метод	2.50	-
589	512050.51	4293736.87	Картометрический метод	2.50	-
590	512053.22	4293722.70	Картометрический метод	2.50	-
591	512046.67	4293716.82	Картометрический метод	2.50	-
592	512047.02	4293712.63	Картометрический метод	2.50	-
593	512001.36	4293668.96	Картометрический метод	2.50	-
594	511988.23	4293661.12	Картометрический метод	2.50	-

2. Сведения о характерных точках границ объекта					
Обозначение характерных точек границ	Координаты, м		Метод определения координат характерной точки	Средняя квадратическая погрешность положения характерной точки (Mt), м	Описание обозначения точки на местности (при наличии)
	X	Y			
1	2	3	4	5	6
595	511985.53	4293657.17	Картометрический метод	2.50	-
596	511985.72	4293654.49	Картометрический метод	2.50	-
597	511988.77	4293654.21	Картометрический метод	2.50	-
598	511988.64	4293645.81	Картометрический метод	2.50	-
599	511954.52	4293647.16	Картометрический метод	2.50	-
600	511951.67	4293636.28	Картометрический метод	2.50	-
601	511819.81	4293638.18	Картометрический метод	2.50	-
602	511799.16	4293643.92	Картометрический метод	2.50	-
603	511777.57	4293655.47	Картометрический метод	2.50	-
604	511785.40	4293685.47	Картометрический метод	2.50	-
605	511719.64	4293709.44	Картометрический метод	2.50	-
606	511699.70	4293653.82	Картометрический метод	2.50	-
607	511694.84	4293637.07	Картометрический метод	2.50	-
608	511689.50	4293638.55	Картометрический метод	2.50	-
609	511684.63	4293611.91	Картометрический метод	2.50	-
610	511687.55	4293611.26	Картометрический метод	2.50	-
611	511685.56	4293600.81	Картометрический метод	2.50	-
612	511693.82	4293598.68	Картометрический метод	2.50	-
613	511687.18	4293571.78	Картометрический метод	2.50	-
614	511745.60	4293556.89	Картометрический метод	2.50	-
615	511745.54	4293515.75	Картометрический метод	2.50	-
616	511749.26	4293509.78	Картометрический метод	2.50	-
617	511750.80	4293507.33	Картометрический метод	2.50	-
618	511768.15	4293479.56	Картометрический метод	2.50	-
619	511806.03	4293418.43	Картометрический метод	2.50	-
620	511769.23	4293249.87	Картометрический метод	2.50	-

2. Сведения о характерных точках границ объекта					
Обозначение характерных точек границ	Координаты, м		Метод определения координат характерной точки	Средняя квадратическая погрешность положения характерной точки (Mt), м	Описание обозначения точки на местности (при наличии)
	X	Y			
1	2	3	4	5	6
621	511739.92	4293257.55	Картометрический метод	2.50	-
622	511733.89	4293229.00	Картометрический метод	2.50	-
623	511643.84	4293255.37	Картометрический метод	2.50	-
624	511574.97	4293313.16	Картометрический метод	2.50	-
625	511559.17	4293272.93	Картометрический метод	2.50	-
626	511550.65	4293276.55	Картометрический метод	2.50	-
627	511565.73	4293316.91	Картометрический метод	2.50	-
628	511529.22	4293330.41	Картометрический метод	2.50	-
629	511521.87	4293306.11	Картометрический метод	2.50	-
630	511522.16	4293313.72	Картометрический метод	2.50	-
631	511522.26	4293316.69	Картометрический метод	2.50	-
632	511523.42	4293348.18	Картометрический метод	2.50	-
633	511487.54	4293355.61	Картометрический метод	2.50	-
634	511443.74	4293374.40	Картометрический метод	2.50	-
635	511401.18	4293384.52	Картометрический метод	2.50	-
636	511356.34	4293396.33	Картометрический метод	2.50	-
637	511233.83	4293396.97	Картометрический метод	2.50	-
638	511230.63	4293543.38	Картометрический метод	2.50	-
639	511230.09	4293568.02	Картометрический метод	2.50	-
640	511229.94	4293598.68	Картометрический метод	2.50	-
641	511258.65	4293597.12	Картометрический метод	2.50	-
642	511270.19	4293595.47	Картометрический метод	2.50	-
643	511347.74	4293594.75	Картометрический метод	2.50	-
644	511477.18	4293589.17	Картометрический метод	2.50	-
645	511542.73	4293588.24	Картометрический метод	2.50	-
646	511565.69	4293586.14	Картометрический метод	2.50	-

2. Сведения о характерных точках границ объекта					
Обозначение характерных точек границ	Координаты, м		Метод определения координат характерной точки	Средняя квадратическая погрешность положения характерной точки (Mt), м	Описание обозначения точки на местности (при наличии)
	X	Y			
1	2	3	4	5	6
647	511574.39	4293608.92	Картометрический метод	2.50	-
648	511591.52	4293659.05	Картометрический метод	2.50	-
649	511611.98	4293723.39	Картометрический метод	2.50	-
650	511527.32	4293735.08	Картометрический метод	2.50	-
651	511413.29	4293771.60	Картометрический метод	2.50	-
652	511342.06	4293782.00	Картометрический метод	2.50	-
653	511303.58	4293776.45	Картометрический метод	2.50	-
654	511235.34	4293741.57	Картометрический метод	2.50	-
655	511203.47	4293712.38	Картометрический метод	2.50	-
656	511189.56	4293652.09	Картометрический метод	2.50	-
657	511219.07	4293649.20	Картометрический метод	2.50	-
658	511219.05	4293648.77	Картометрический метод	2.50	-
659	511142.80	4293651.50	Картометрический метод	2.50	-
660	511135.38	4293681.88	Картометрический метод	2.50	-
661	511116.06	4293700.07	Картометрический метод	2.50	-
662	511096.98	4293716.61	Картометрический метод	2.50	-
663	511010.89	4293781.57	Картометрический метод	2.50	-
664	511028.11	4293823.20	Картометрический метод	2.50	-
665	511061.57	4294271.39	Картометрический метод	2.50	-
666	511086.82	4294657.03	Картометрический метод	2.50	-
667	510913.98	4294644.30	Картометрический метод	2.50	-
668	510911.92	4294977.72	Картометрический метод	2.50	-
669	510914.15	4295312.92	Картометрический метод	2.50	-
670	510759.96	4295540.66	Картометрический метод	2.50	-
671	510724.56	4295592.94	Картометрический метод	2.50	-
672	510736.89	4295601.35	Картометрический метод	2.50	-

2. Сведения о характерных точках границ объекта					
Обозначение характерных точек границ	Координаты, м		Метод определения координат характерной точки	Средняя квадратическая погрешность положения характерной точки (Mt), м	Описание обозначения точки на местности (при наличии)
	X	Y			
1	2	3	4	5	6
673	510769.66	4295623.29	Картометрический метод	2.50	-
674	510766.92	4295733.82	Картометрический метод	2.50	-
675	510668.76	4295902.81	Картометрический метод	2.50	-
676	510613.67	4295893.05	Картометрический метод	2.50	-
677	510583.51	4295901.98	Картометрический метод	2.50	-
678	510576.80	4295902.34	Картометрический метод	2.50	-
679	510566.92	4295896.92	Картометрический метод	2.50	-
680	510528.21	4295932.14	Картометрический метод	2.50	-
681	510530.86	4295942.29	Картометрический метод	2.50	-
682	510539.85	4295954.88	Картометрический метод	2.50	-
683	510546.61	4295975.32	Картометрический метод	2.50	-
684	510545.19	4295986.47	Картометрический метод	2.50	-
685	510526.95	4296014.13	Картометрический метод	2.50	-
686	510513.70	4296029.63	Картометрический метод	2.50	-
687	510495.39	4296036.46	Картометрический метод	2.50	-
688	510481.54	4296033.50	Картометрический метод	2.50	-
689	510466.21	4296050.18	Картометрический метод	2.50	-
690	510409.01	4296136.04	Картометрический метод	2.50	-
691	510374.82	4296139.75	Картометрический метод	2.50	-
692	510343.59	4296153.29	Картометрический метод	2.50	-
693	510327.26	4296177.89	Картометрический метод	2.50	-
694	510306.20	4296177.97	Картометрический метод	2.50	-
695	510304.45	4296177.63	Картометрический метод	2.50	-
696	510293.39	4296175.45	Картометрический метод	2.50	-
697	510277.85	4296179.56	Картометрический метод	2.50	-
698	510273.67	4296180.34	Картометрический метод	2.50	-

2. Сведения о характерных точках границ объекта					
Обозначение характерных точек границ	Координаты, м		Метод определения координат характерной точки	Средняя квадратическая погрешность положения характерной точки (Mt), м	Описание обозначения точки на местности (при наличии)
	X	Y			
1	2	3	4	5	6
699	510251.18	4296184.53	Картометрический метод	2.50	-
700	510234.94	4296186.86	Картометрический метод	2.50	-
701	510238.43	4296142.60	Картометрический метод	2.50	-
702	510247.19	4296106.81	Картометрический метод	2.50	-
703	510247.14	4296099.57	Картометрический метод	2.50	-
704	510247.13	4296092.89	Картометрический метод	2.50	-
705	510277.35	4296070.96	Картометрический метод	2.50	-
706	510290.26	4296065.88	Картометрический метод	2.50	-
707	510301.06	4296057.46	Картометрический метод	2.50	-
708	510324.51	4296029.35	Картометрический метод	2.50	-
709	510353.96	4295990.00	Картометрический метод	2.50	-
710	510386.58	4295945.15	Картометрический метод	2.50	-
711	510386.41	4295940.19	Картометрический метод	2.50	-
712	510372.68	4295910.85	Картометрический метод	2.50	-
713	510357.81	4295870.94	Картометрический метод	2.50	-
714	510356.28	4295852.23	Картометрический метод	2.50	-
715	510389.92	4295832.57	Картометрический метод	2.50	-
716	510407.08	4295831.87	Картометрический метод	2.50	-
717	510475.45	4295829.45	Картометрический метод	2.50	-
718	510488.23	4295818.36	Картометрический метод	2.50	-
719	510505.95	4295801.17	Картометрический метод	2.50	-
720	510528.66	4295773.90	Картометрический метод	2.50	-
721	510543.83	4295754.85	Картометрический метод	2.50	-
722	510574.29	4295711.59	Картометрический метод	2.50	-
723	510581.06	4295701.52	Картометрический метод	2.50	-
724	510585.46	4295693.40	Картометрический метод	2.50	-

2. Сведения о характерных точках границ объекта					
Обозначение характерных точек границ	Координаты, м		Метод определения координат характерной точки	Средняя квадратическая погрешность положения характерной точки (Mt), м	Описание обозначения точки на местности (при наличии)
	X	Y			
1	2	3	4	5	6
725	510589.94	4295683.66	Картометрический метод	2.50	-
726	510611.37	4295633.27	Картометрический метод	2.50	-
727	510617.05	4295618.49	Картометрический метод	2.50	-
728	510622.36	4295601.43	Картометрический метод	2.50	-
729	510632.73	4295613.24	Картометрический метод	2.50	-
730	510637.73	4295613.73	Картометрический метод	2.50	-
731	510651.88	4295605.59	Картометрический метод	2.50	-
732	510670.07	4295584.28	Картометрический метод	2.50	-
733	510675.59	4295575.47	Картометрический метод	2.50	-
734	510670.81	4295566.51	Картометрический метод	2.50	-
735	510666.82	4295565.06	Картометрический метод	2.50	-
736	510651.24	4295574.96	Картометрический метод	2.50	-
737	510630.63	4295589.27	Картометрический метод	2.50	-
738	510627.33	4295589.02	Картометрический метод	2.50	-
739	510634.28	4295569.55	Картометрический метод	2.50	-
740	510637.79	4295545.29	Картометрический метод	2.50	-
741	510639.07	4295511.07	Картометрический метод	2.50	-
742	510634.27	4295481.32	Картометрический метод	2.50	-
743	510624.98	4295464.08	Картометрический метод	2.50	-
744	510608.08	4295445.42	Картометрический метод	2.50	-
745	510600.85	4295436.05	Картометрический метод	2.50	-
746	510597.02	4295424.03	Картометрический метод	2.50	-
747	510588.24	4295411.74	Картометрический метод	2.50	-
748	510577.55	4295381.97	Картометрический метод	2.50	-
749	510569.16	4295352.21	Картометрический метод	2.50	-
750	510558.13	4295326.01	Картометрический метод	2.50	-

2. Сведения о характерных точках границ объекта					
Обозначение характерных точек границ	Координаты, м		Метод определения координат характерной точки	Средняя квадратическая погрешность положения характерной точки (Mt), м	Описание обозначения точки на местности (при наличии)
	X	Y			
1	2	3	4	5	6
751	510554.02	4295310.05	Картометрический метод	2.50	-
752	510543.89	4295287.65	Картометрический метод	2.50	-
753	510531.89	4295259.80	Картометрический метод	2.50	-
754	510524.99	4295244.95	Картометрический метод	2.50	-
755	510524.24	4295238.50	Картометрический метод	2.50	-
756	510517.62	4295220.38	Картометрический метод	2.50	-
757	510512.17	4295203.64	Картометрический метод	2.50	-
758	510506.13	4295189.95	Картометрический метод	2.50	-
759	510497.50	4295170.69	Картометрический метод	2.50	-
760	510485.09	4295138.25	Картометрический метод	2.50	-
761	510473.65	4295107.78	Картометрический метод	2.50	-
762	510465.23	4295081.22	Картометрический метод	2.50	-
763	510461.65	4295064.56	Картометрический метод	2.50	-
764	510460.29	4295041.53	Картометрический метод	2.50	-
765	510469.28	4295008.33	Картометрический метод	2.50	-
766	510482.50	4295000.03	Картометрический метод	2.50	-
767	510505.93	4294978.49	Картометрический метод	2.50	-
768	510511.19	4294965.35	Картометрический метод	2.50	-
769	510524.38	4294953.71	Картометрический метод	2.50	-
770	510541.19	4294944.75	Картометрический метод	2.50	-
771	510554.65	4294936.56	Картометрический метод	2.50	-
772	510570.41	4294930.20	Картометрический метод	2.50	-
773	510607.14	4294917.11	Картометрический метод	2.50	-
774	510623.71	4294911.94	Картометрический метод	2.50	-
775	510653.83	4294902.76	Картометрический метод	2.50	-
776	510667.37	4294896.12	Картометрический метод	2.50	-

2. Сведения о характерных точках границ объекта					
Обозначение характерных точек границ	Координаты, м		Метод определения координат характерной точки	Средняя квадратическая погрешность положения характерной точки (Mt), м	Описание обозначения точки на местности (при наличии)
	X	Y			
1	2	3	4	5	6
777	510679.17	4294888.80	Картометрический метод	2.50	-
778	510697.53	4294878.87	Картометрический метод	2.50	-
779	510707.82	4294869.99	Картометрический метод	2.50	-
780	510721.19	4294861.03	Картометрический метод	2.50	-
781	510730.76	4294852.25	Картометрический метод	2.50	-
782	510744.41	4294843.74	Картометрический метод	2.50	-
783	510744.40	4294841.49	Картометрический метод	2.50	-
784	510755.47	4294830.59	Картометрический метод	2.50	-
785	510771.75	4294815.32	Картометрический метод	2.50	-
786	510782.89	4294799.98	Картометрический метод	2.50	-
787	510798.02	4294784.54	Картометрический метод	2.50	-
788	510803.74	4294779.01	Картометрический метод	2.50	-
789	510809.79	4294768.12	Картометрический метод	2.50	-
790	510830.28	4294745.19	Картометрический метод	2.50	-
791	510843.05	4294727.56	Картометрический метод	2.50	-
792	510860.88	4294693.64	Картометрический метод	2.50	-
793	510868.32	4294657.45	Картометрический метод	2.50	-
794	510872.00	4294631.23	Картометрический метод	2.50	-
795	510872.73	4294604.72	Картометрический метод	2.50	-
796	510871.81	4294580.82	Картометрический метод	2.50	-
797	510870.46	4294560.43	Картометрический метод	2.50	-
798	510871.41	4294544.29	Картометрический метод	2.50	-
799	510862.39	4294523.72	Картометрический метод	2.50	-
800	510849.92	4294496.21	Картометрический метод	2.50	-
801	510842.19	4294474.87	Картометрический метод	2.50	-
802	510830.90	4294437.21	Картометрический метод	2.50	-

2. Сведения о характерных точках границ объекта					
Обозначение характерных точек границ	Координаты, м		Метод определения координат характерной точки	Средняя квадратическая погрешность положения характерной точки (Mt), м	Описание обозначения точки на местности (при наличии)
	X	Y			
1	2	3	4	5	6
803	510830.82	4294422.22	Картометрический метод	2.50	-
804	510826.20	4294408.81	Картометрический метод	2.50	-
805	510823.92	4294373.77	Картометрический метод	2.50	-
806	510820.49	4294346.27	Картометрический метод	2.50	-
807	510816.42	4294326.02	Картометрический метод	2.50	-
808	510813.66	4294315.64	Картометрический метод	2.50	-
809	510809.01	4294314.75	Картометрический метод	2.50	-
810	510805.72	4294320.66	Картометрический метод	2.50	-
811	510805.80	4294336.20	Картометрический метод	2.50	-
812	510813.72	4294373.76	Картометрический метод	2.50	-
813	510815.13	4294402.85	Картометрический метод	2.50	-
814	510810.23	4294410.96	Картометрический метод	2.50	-
815	510801.18	4294399.90	Картометрический метод	2.50	-
816	510772.36	4294375.21	Картометрический метод	2.50	-
817	510751.20	4294356.32	Картометрический метод	2.50	-
818	510733.93	4294348.23	Картометрический метод	2.50	-
819	510724.07	4294338.28	Картометрический метод	2.50	-
820	510707.04	4294332.21	Картометрический метод	2.50	-
821	510689.74	4294316.07	Картометрический метод	2.50	-
822	510678.26	4294308.72	Картометрический метод	2.50	-
823	510672.11	4294302.37	Картометрический метод	2.50	-
824	510640.71	4294253.02	Картометрический метод	2.50	-
825	510636.52	4294242.14	Картометрический метод	2.50	-
826	510632.41	4294226.47	Картометрический метод	2.50	-
827	510630.26	4294211.77	Картометрический метод	2.50	-
828	510630.88	4294196.66	Картометрический метод	2.50	-

2. Сведения о характерных точках границ объекта					
Обозначение характерных точек границ	Координаты, м		Метод определения координат характерной точки	Средняя квадратическая погрешность положения характерной точки (Mt), м	Описание обозначения точки на местности (при наличии)
	X	Y			
1	2	3	4	5	6
829	510632.90	4294179.05	Картометрический метод	2.50	-
830	510637.10	4294159.29	Картометрический метод	2.50	-
831	510638.95	4294139.62	Картометрический метод	2.50	-
832	510642.29	4294099.43	Картометрический метод	2.50	-
833	510648.85	4294075.53	Картометрический метод	2.50	-
834	510662.17	4294033.34	Картометрический метод	2.50	-
835	510667.62	4294011.72	Картометрический метод	2.50	-
836	510674.83	4293979.03	Картометрический метод	2.50	-
837	510681.25	4293948.11	Картометрический метод	2.50	-
838	510686.59	4293928.28	Картометрический метод	2.50	-
839	510692.30	4293923.47	Картометрический метод	2.50	-
840	510697.24	4293905.26	Картометрический метод	2.50	-
841	510693.92	4293869.04	Картометрический метод	2.50	-
842	510696.73	4293851.91	Картометрический метод	2.50	-
843	510696.71	4293826.48	Картометрический метод	2.50	-
844	510689.73	4293799.52	Картометрический метод	2.50	-
845	510686.34	4293781.56	Картометрический метод	2.50	-
846	510686.52	4293750.80	Картометрический метод	2.50	-
847	510595.63	4293718.54	Картометрический метод	2.50	-
848	510481.18	4293672.33	Картометрический метод	2.50	-
849	510427.79	4293685.26	Картометрический метод	2.50	-
850	510397.26	4293683.17	Картометрический метод	2.50	-
851	510373.97	4293650.11	Картометрический метод	2.50	-
852	510325.49	4293661.55	Картометрический метод	2.50	-
853	510369.57	4293980.86	Картометрический метод	2.50	-
854	510378.22	4294053.93	Картометрический метод	2.50	-

2. Сведения о характерных точках границ объекта					
Обозначение характерных точек границ	Координаты, м		Метод определения координат характерной точки	Средняя квадратическая погрешность положения характерной точки (Mt), м	Описание обозначения точки на местности (при наличии)
	X	Y			
1	2	3	4	5	6
855	510337.06	4294057.14	Картометрический метод	2.50	-
856	510331.13	4294100.41	Картометрический метод	2.50	-
857	510319.72	4294151.41	Картометрический метод	2.50	-
858	510308.18	4294191.94	Картометрический метод	2.50	-
859	510294.32	4294231.20	Картометрический метод	2.50	-
860	510280.12	4294265.50	Картометрический метод	2.50	-
861	510260.57	4294302.99	Картометрический метод	2.50	-
862	510235.29	4294342.67	Картометрический метод	2.50	-
863	510214.94	4294368.99	Картометрический метод	2.50	-
864	510185.18	4294401.69	Картометрический метод	2.50	-
865	510160.61	4294424.79	Картометрический метод	2.50	-
866	510127.80	4294450.65	Картометрический метод	2.50	-
867	510096.63	4294471.43	Картометрический метод	2.50	-
868	510057.45	4294492.58	Картометрический метод	2.50	-
869	510027.72	4294505.98	Картометрический метод	2.50	-
870	509949.21	4294530.23	Картометрический метод	2.50	-
871	509868.85	4294541.03	Картометрический метод	2.50	-
872	509871.46	4294576.00	Картометрический метод	2.50	-
873	509843.46	4294578.11	Картометрический метод	2.50	-
874	509843.95	4294591.21	Картометрический метод	2.50	-
875	509821.05	4294590.58	Картометрический метод	2.50	-
876	509757.15	4294583.24	Картометрический метод	2.50	-
877	509702.80	4294570.08	Картометрический метод	2.50	-
878	509519.32	4294500.64	Картометрический метод	2.50	-
879	509426.87	4294463.86	Картометрический метод	2.50	-
880	509372.88	4294442.68	Картометрический метод	2.50	-

2. Сведения о характерных точках границ объекта					
Обозначение характерных точек границ	Координаты, м		Метод определения координат характерной точки	Средняя квадратическая погрешность положения характерной точки (Mt), м	Описание обозначения точки на местности (при наличии)
	X	Y			
1	2	3	4	5	6
881	509371.97	4294415.46	Картометрический метод	2.50	-
882	509346.04	4294390.09	Картометрический метод	2.50	-
883	509296.91	4294274.23	Картометрический метод	2.50	-
884	509279.79	4294224.97	Картометрический метод	2.50	-
885	509174.66	4294089.84	Картометрический метод	2.50	-
886	509191.25	4294007.53	Картометрический метод	2.50	-
887	509189.97	4294000.22	Картометрический метод	2.50	-
888	509188.60	4293997.41	Картометрический метод	2.50	-
889	509183.80	4293991.86	Картометрический метод	2.50	-
890	509181.01	4293989.65	Картометрический метод	2.50	-
891	509170.54	4293984.90	Картометрический метод	2.50	-
892	509156.68	4293982.22	Картометрический метод	2.50	-
893	509143.05	4293981.14	Картометрический метод	2.50	-
894	509137.75	4293974.68	Картометрический метод	2.50	-
895	509135.87	4293954.62	Картометрический метод	2.50	-
896	509136.18	4293943.16	Картометрический метод	2.50	-
897	509133.45	4293937.23	Картометрический метод	2.50	-
898	509125.46	4293931.82	Картометрический метод	2.50	-
899	509119.05	4293929.26	Картометрический метод	2.50	-
900	509117.32	4293921.00	Картометрический метод	2.50	-
901	509107.43	4293902.26	Картометрический метод	2.50	-
902	509101.35	4293883.80	Картометрический метод	2.50	-
903	509093.44	4293858.69	Картометрический метод	2.50	-
904	509089.95	4293854.11	Картометрический метод	2.50	-
905	509086.17	4293849.96	Картометрический метод	2.50	-
906	509077.49	4293844.88	Картометрический метод	2.50	-

2. Сведения о характерных точках границ объекта					
Обозначение характерных точек границ	Координаты, м		Метод определения координат характерной точки	Средняя квадратическая погрешность положения характерной точки (Mt), м	Описание обозначения точки на местности (при наличии)
	X	Y			
1	2	3	4	5	6
907	509069.82	4293844.52	Картометрический метод	2.50	-
908	509063.05	4293848.38	Картометрический метод	2.50	-
909	509060.24	4293851.47	Картометрический метод	2.50	-
910	509055.69	4293859.49	Картометрический метод	2.50	-
911	509053.22	4293867.16	Картометрический метод	2.50	-
912	509054.61	4293882.99	Картометрический метод	2.50	-
913	509053.75	4293889.68	Картометрический метод	2.50	-
914	509046.59	4293888.29	Картометрический метод	2.50	-
915	509031.28	4293880.25	Картометрический метод	2.50	-
916	509028.37	4293874.73	Картометрический метод	2.50	-
917	509026.29	4293866.05	Картометрический метод	2.50	-
918	509021.58	4293851.16	Картометрический метод	2.50	-
919	509016.62	4293846.96	Картометрический метод	2.50	-
920	509015.98	4293841.38	Картометрический метод	2.50	-
921	509007.95	4293827.18	Картометрический метод	2.50	-
922	509004.52	4293816.52	Картометрический метод	2.50	-
923	509003.07	4293806.01	Картометрический метод	2.50	-
924	509001.32	4293800.30	Картометрический метод	2.50	-
925	509005.60	4293792.98	Картометрический метод	2.50	-
926	509007.71	4293790.25	Картометрический метод	2.50	-
927	509008.27	4293787.22	Картометрический метод	2.50	-
928	509008.10	4293782.89	Картометрический метод	2.50	-
929	509007.40	4293778.60	Картометрический метод	2.50	-
930	509005.47	4293772.19	Картометрический метод	2.50	-
931	509001.41	4293761.62	Картометрический метод	2.50	-
932	508995.81	4293754.69	Картометрический метод	2.50	-

2. Сведения о характерных точках границ объекта					
Обозначение характерных точек границ	Координаты, м		Метод определения координат характерной точки	Средняя квадратическая погрешность положения характерной точки (Mt), м	Описание обозначения точки на местности (при наличии)
	X	Y			
1	2	3	4	5	6
933	508993.01	4293745.34	Картометрический метод	2.50	-
934	508991.40	4293741.53	Картометрический метод	2.50	-
935	508988.06	4293737.26	Картометрический метод	2.50	-
936	508982.34	4293732.90	Картометрический метод	2.50	-
937	508971.03	4293725.91	Картометрический метод	2.50	-
938	508965.25	4293719.25	Картометрический метод	2.50	-
939	508965.10	4293712.21	Картометрический метод	2.50	-
940	508966.37	4293709.13	Картометрический метод	2.50	-
941	508988.62	4293683.90	Картометрический метод	2.50	-
942	508991.37	4293675.08	Картометрический метод	2.50	-
943	508991.38	4293671.56	Картометрический метод	2.50	-
944	508990.21	4293665.90	Картометрический метод	2.50	-
945	508984.96	4293660.62	Картометрический метод	2.50	-
946	508971.52	4293652.15	Картометрический метод	2.50	-
947	508957.84	4293645.46	Картометрический метод	2.50	-
948	508955.63	4293634.75	Картометрический метод	2.50	-
949	508952.95	4293630.98	Картометрический метод	2.50	-
950	508948.80	4293627.18	Картометрический метод	2.50	-
951	508946.79	4293622.93	Картометрический метод	2.50	-
952	508945.55	4293602.73	Картометрический метод	2.50	-
953	508945.11	4293598.52	Картометрический метод	2.50	-
954	508941.96	4293590.23	Картометрический метод	2.50	-
955	508940.07	4293587.51	Картометрический метод	2.50	-
956	508933.04	4293580.14	Картометрический метод	2.50	-
957	508929.93	4293572.80	Картометрический метод	2.50	-
958	508929.37	4293562.13	Картометрический метод	2.50	-

2. Сведения о характерных точках границ объекта					
Обозначение характерных точек границ	Координаты, м		Метод определения координат характерной точки	Средняя квадратическая погрешность положения характерной точки (Mt), м	Описание обозначения точки на местности (при наличии)
	X	Y			
1	2	3	4	5	6
959	508926.50	4293556.69	Картометрический метод	2.50	-
960	508921.99	4293552.94	Картометрический метод	2.50	-
961	508910.39	4293550.40	Картометрический метод	2.50	-
962	508897.31	4293547.93	Картометрический метод	2.50	-
963	508894.10	4293543.51	Картометрический метод	2.50	-
964	508893.30	4293540.27	Картометрический метод	2.50	-
965	508893.81	4293534.88	Картометрический метод	2.50	-
966	508897.57	4293527.16	Картометрический метод	2.50	-
967	508897.34	4293522.75	Картометрический метод	2.50	-
968	508896.82	4293517.48	Картометрический метод	2.50	-
969	508895.24	4293513.87	Картометрический метод	2.50	-
970	508890.29	4293507.12	Картометрический метод	2.50	-
971	508892.49	4293503.04	Картометрический метод	2.50	-
972	508899.19	4293499.41	Картометрический метод	2.50	-
973	508905.42	4293495.91	Картометрический метод	2.50	-
974	508908.44	4293494.01	Картометрический метод	2.50	-
975	508912.19	4293491.17	Картометрический метод	2.50	-
976	508922.47	4293483.08	Картометрический метод	2.50	-
977	508923.60	4293481.75	Картометрический метод	2.50	-
978	508924.59	4293479.09	Картометрический метод	2.50	-
979	508924.97	4293475.75	Картометрический метод	2.50	-
980	508924.37	4293473.09	Картометрический метод	2.50	-
981	508922.83	4293469.92	Картометрический метод	2.50	-
982	508920.21	4293466.81	Картометрический метод	2.50	-
983	508917.04	4293464.65	Картометрический метод	2.50	-
984	508913.84	4293463.89	Картометрический метод	2.50	-

2. Сведения о характерных точках границ объекта					
Обозначение характерных точек границ	Координаты, м		Метод определения координат характерной точки	Средняя квадратическая погрешность положения характерной точки (Mt), м	Описание обозначения точки на местности (при наличии)
	X	Y			
1	2	3	4	5	6
985	508906.68	4293464.25	Картометрический метод	2.50	-
986	508898.69	4293466.76	Картометрический метод	2.50	-
987	508892.26	4293468.24	Картометрический метод	2.50	-
988	508888.90	4293467.33	Картометрический метод	2.50	-
989	508884.84	4293465.15	Картометрический метод	2.50	-
990	508881.22	4293462.51	Картометрический метод	2.50	-
991	508878.40	4293458.82	Картометрический метод	2.50	-
992	508876.89	4293452.97	Картометрический метод	2.50	-
993	508879.83	4293448.06	Картометрический метод	2.50	-
994	508881.40	4293443.95	Картометрический метод	2.50	-
995	508881.02	4293437.53	Картометрический метод	2.50	-
996	508879.63	4293435.20	Картометрический метод	2.50	-
997	508876.39	4293431.54	Картометрический метод	2.50	-
998	508875.70	4293429.58	Картометрический метод	2.50	-
999	508876.43	4293421.78	Картометрический метод	2.50	-
1000	508878.72	4293412.75	Картометрический метод	2.50	-
1001	508878.47	4293409.11	Картометрический метод	2.50	-
1002	508876.37	4293404.73	Картометрический метод	2.50	-
1003	508866.39	4293392.56	Картометрический метод	2.50	-
1004	508864.96	4293392.06	Картометрический метод	2.50	-
1005	508861.01	4293391.94	Картометрический метод	2.50	-
1006	508859.48	4293390.52	Картометрический метод	2.50	-
1007	508857.15	4293387.35	Картометрический метод	2.50	-
1008	508856.89	4293384.53	Картометрический метод	2.50	-
1009	508858.65	4293383.39	Картометрический метод	2.50	-
1010	508861.39	4293383.24	Картометрический метод	2.50	-

2. Сведения о характерных точках границ объекта					
Обозначение характерных точек границ	Координаты, м		Метод определения координат характерной точки	Средняя квадратическая погрешность положения характерной точки (Mt), м	Описание обозначения точки на местности (при наличии)
	X	Y			
1	2	3	4	5	6
1011	508867.94	4293380.60	Картометрический метод	2.50	-
1012	508870.37	4293377.55	Картометрический метод	2.50	-
1013	508870.22	4293373.94	Картометрический метод	2.50	-
1014	508869.57	4293371.46	Картометрический метод	2.50	-
1015	508868.72	4293369.80	Картометрический метод	2.50	-
1016	508859.84	4293357.81	Картометрический метод	2.50	-
1017	508849.55	4293354.32	Картометрический метод	2.50	-
1018	508854.91	4293348.93	Картометрический метод	2.50	-
1019	508899.04	4293318.01	Картометрический метод	2.50	-
1020	508933.64	4293307.83	Картометрический метод	2.50	-
1021	508936.83	4293277.67	Картометрический метод	2.50	-
1022	508889.77	4293288.94	Картометрический метод	2.50	-
1023	508838.75	4293323.96	Картометрический метод	2.50	-
1024	508822.45	4293340.73	Картометрический метод	2.50	-
1025	508803.33	4293325.25	Картометрический метод	2.50	-
1026	508783.00	4293298.29	Картометрический метод	2.50	-
1027	508773.62	4293280.71	Картометрический метод	2.50	-
1028	508773.63	4293267.42	Картометрический метод	2.50	-
1029	508784.96	4293262.33	Картометрический метод	2.50	-
1030	508816.60	4293259.99	Картометрический метод	2.50	-
1031	508836.93	4293253.74	Картометрический метод	2.50	-
1032	508840.84	4293245.93	Картометрический метод	2.50	-
1033	508838.10	4293235.77	Картометрический метод	2.50	-
1034	508825.20	4293222.87	Картометрический метод	2.50	-
1035	508807.62	4293217.39	Картометрический метод	2.50	-
1036	508798.63	4293210.36	Картометрический метод	2.50	-

2. Сведения о характерных точках границ объекта					
Обозначение характерных точек границ	Координаты, м		Метод определения координат характерной точки	Средняя квадратическая погрешность положения характерной точки (Mt), м	Описание обозначения точки на местности (при наличии)
	X	Y			
1	2	3	4	5	6
1037	508790.03	4293186.51	Картометрический метод	2.50	-
1038	508785.73	4293172.06	Картометрический метод	2.50	-
1039	508766.19	4293149.39	Картометрический метод	2.50	-
1040	508753.30	4293133.36	Картометрический метод	2.50	-
1041	508745.09	4293111.87	Картометрический метод	2.50	-
1042	508744.32	4293081.77	Картометрический метод	2.50	-
1043	508748.22	4293046.60	Картометрический метод	2.50	-
1044	508744.31	4293023.15	Картометрический метод	2.50	-
1045	508738.45	4292995.01	Картометрический метод	2.50	-
1046	508738.06	4292977.81	Картометрический метод	2.50	-
1047	508739.62	4292965.71	Картометрический метод	2.50	-
1048	508738.45	4292955.15	Картометрический метод	2.50	-
1049	508728.29	4292941.08	Картометрический метод	2.50	-
1050	508725.55	4292928.96	Картометрический метод	2.50	-
1051	508730.63	4292910.60	Картометрический метод	2.50	-
1052	508744.30	4292879.73	Картометрический метод	2.50	-
1053	508746.25	4292863.31	Картометрический метод	2.50	-
1054	508739.62	4292857.05	Картометрический метод	2.50	-
1055	508721.24	4292851.19	Картометрический метод	2.50	-
1056	508698.19	4292844.54	Картометрический метод	2.50	-
1057	508677.10	4292828.52	Картометрический метод	2.50	-
1058	508667.71	4292812.11	Картометрический метод	2.50	-
1059	508666.15	4292790.62	Картометрический метод	2.50	-
1060	508669.67	4292773.02	Картометрический метод	2.50	-
1061	508692.72	4292757.00	Картометрический метод	2.50	-
1062	508711.49	4292747.24	Картометрический метод	2.50	-

2. Сведения о характерных точках границ объекта					
Обозначение характерных точек границ	Координаты, м		Метод определения координат характерной точки	Средняя квадратическая погрешность положения характерной точки (Mt), м	Описание обозначения точки на местности (при наличии)
	X	Y			
1	2	3	4	5	6
1063	508717.34	4292735.52	Картометрический метод	2.50	-
1064	508712.65	4292720.66	Картометрический метод	2.50	-
1065	508696.63	4292705.03	Картометрический метод	2.50	-
1066	508648.96	4292685.10	Картометрический метод	2.50	-
1067	508630.20	4292676.10	Картометрический метод	2.50	-
1068	508617.69	4292665.95	Картометрический метод	2.50	-
1069	508605.97	4292647.18	Картометрический метод	2.50	-
1070	508595.82	4292627.64	Картометрический метод	2.50	-
1071	508584.87	4292613.57	Картометрический метод	2.50	-
1072	508565.33	4292604.98	Картометрический метод	2.50	-
1073	508511.02	4292595.60	Картометрический метод	2.50	-
1074	508481.33	4292588.96	Картометрический метод	2.50	-
1075	508471.16	4292583.48	Картометрический метод	2.50	-
1076	508463.35	4292572.93	Картометрический метод	2.50	-
1077	508456.32	4292537.75	Картометрический метод	2.50	-
1078	508446.55	4292513.92	Картометрический метод	2.50	-
1079	508436.79	4292502.98	Картометрический метод	2.50	-
1080	508423.89	4292506.89	Картометрический метод	2.50	-
1081	508414.90	4292511.96	Картометрический метод	2.50	-
1082	508405.92	4292527.99	Картометрический метод	2.50	-
1083	508397.71	4292533.06	Картометрический метод	2.50	-
1084	508388.34	4292530.34	Картометрический метод	2.50	-
1085	508384.82	4292521.34	Картометрический метод	2.50	-
1086	508392.63	4292500.63	Картометрический метод	2.50	-
1087	508400.45	4292487.34	Картометрический метод	2.50	-
1088	508400.05	4292473.66	Картометрический метод	2.50	-

2. Сведения о характерных точках границ объекта					
Обозначение характерных точек границ	Координаты, м		Метод определения координат характерной точки	Средняя квадратическая погрешность положения характерной точки (Mt), м	Описание обозначения точки на местности (при наличии)
	X	Y			
1	2	3	4	5	6
1089	508396.54	4292469.37	Картометрический метод	2.50	-
1090	508376.61	4292461.54	Картометрический метод	2.50	-
1091	508369.18	4292452.95	Картометрический метод	2.50	-
1092	508371.52	4292437.31	Картометрический метод	2.50	-
1093	508374.27	4292422.47	Картометрический метод	2.50	-
1094	508370.74	4292412.70	Картометрический метод	2.50	-
1095	508357.46	4292397.46	Картометрический метод	2.50	-
1096	508351.60	4292381.44	Картометрический метод	2.50	-
1097	508350.04	4292367.36	Картометрический метод	2.50	-
1098	508362.55	4292354.09	Картометрический метод	2.50	-
1099	508384.42	4292340.01	Картометрический метод	2.50	-
1100	508390.28	4292329.06	Картометрический метод	2.50	-
1101	508390.28	4292320.85	Картометрический метод	2.50	-
1102	508383.64	4292313.83	Картометрический метод	2.50	-
1103	508349.25	4292315.79	Картометрический метод	2.50	-
1104	508330.11	4292315.38	Картометрический метод	2.50	-
1105	508313.30	4292309.52	Картометрический метод	2.50	-
1106	508285.17	4292291.15	Картометрический метод	2.50	-
1107	508266.86	4292271.61	Картометрический метод	2.50	-
1108	508463.07	4292060.96	Картометрический метод	2.50	-
1109	508831.68	4291680.47	Картометрический метод	2.50	-
1110	508847.43	4291664.21	Картометрический метод	2.50	-
1111	508867.03	4291643.97	Картометрический метод	2.50	-
1112	508977.54	4290711.19	Картометрический метод	2.50	-
1113	509040.04	4289968.69	Картометрический метод	2.50	-
1114	508978.75	4289870.76	Картометрический метод	2.50	-

2. Сведения о характерных точках границ объекта					
Обозначение характерных точек границ	Координаты, м		Метод определения координат характерной точки	Средняя квадратическая погрешность положения характерной точки (Mt), м	Описание обозначения точки на местности (при наличии)
	X	Y			
1	2	3	4	5	6
1115	508907.37	4289732.45	Картометрический метод	2.50	-
1116	508864.69	4289671.93	Картометрический метод	2.50	-
1117	508767.77	4289483.56	Картометрический метод	2.50	-
1118	508663.01	4289332.69	Картометрический метод	2.50	-
1119	508602.82	4289211.55	Картометрический метод	2.50	-
1120	508420.68	4288956.74	Картометрический метод	2.50	-
1121	508080.61	4288378.33	Картометрический метод	2.50	-
1122	508176.51	4288310.52	Картометрический метод	2.50	-
1123	508197.69	4288294.93	Картометрический метод	2.50	-
1124	509334.17	4287433.38	Картометрический метод	2.50	-
1125	509750.63	4287107.83	Картометрический метод	2.50	-
1126	510144.43	4286812.47	Картометрический метод	2.50	-
1127	510794.02	4287377.20	Картометрический метод	2.50	-
1128	511212.72	4287447.92	Картометрический метод	2.50	-
1129	511844.04	4287404.02	Картометрический метод	2.50	-
1	511840.30	4287412.57	Картометрический метод	2.50	-
1130	510164.28	4292640.21	Картометрический метод	2.50	-
1131	510160.81	4292632.39	Картометрический метод	2.50	-
1132	510168.84	4292629.23	Картометрический метод	2.50	-
1133	510172.31	4292637.06	Картометрический метод	2.50	-
1130	510164.28	4292640.21	Картометрический метод	2.50	-
1134	512433.63	4287273.16	Картометрический метод	2.50	-
1135	512435.08	4287279.75	Картометрический метод	2.50	-
1136	512428.59	4287281.38	Картометрический метод	2.50	-
1137	512427.15	4287274.78	Картометрический метод	2.50	-
1134	512433.63	4287273.16	Картометрический метод	2.50	-

2. Сведения о характерных точках границ объекта					
Обозначение характерных точек границ	Координаты, м		Метод определения координат характерной точки	Средняя квадратическая погрешность положения характерной точки (Mt), м	Описание обозначения точки на местности (при наличии)
	X	Y			
1	2	3	4	5	6
1138	510210.72	4292468.27	Картометрический метод	2.50	-
1139	510206.05	4292460.99	Картометрический метод	2.50	-
1140	510213.27	4292456.36	Картометрический метод	2.50	-
1141	510217.94	4292463.65	Картометрический метод	2.50	-
1138	510210.72	4292468.27	Картометрический метод	2.50	-
1142	512260.49	4287328.30	Картометрический метод	2.50	-
1143	512260.50	4287330.50	Картометрический метод	2.50	-
1144	512258.30	4287330.51	Картометрический метод	2.50	-
1145	512258.29	4287328.31	Картометрический метод	2.50	-
1142	512260.49	4287328.30	Картометрический метод	2.50	-
1146	510135.65	4292419.05	Картометрический метод	2.50	-
1147	510133.42	4292417.73	Картометрический метод	2.50	-
1148	510134.74	4292415.49	Картометрический метод	2.50	-
1149	510136.97	4292416.81	Картометрический метод	2.50	-
1146	510135.65	4292419.05	Картометрический метод	2.50	-
1150	512092.26	4287379.78	Картометрический метод	2.50	-
1151	512092.27	4287381.98	Картометрический метод	2.50	-
1152	512090.07	4287381.99	Картометрический метод	2.50	-
1153	512090.06	4287379.79	Картометрический метод	2.50	-
1150	512092.26	4287379.78	Картометрический метод	2.50	-
1154	509966.32	4292320.62	Картометрический метод	2.50	-
1155	509962.01	4292318.18	Картометрический метод	2.50	-
1156	509964.86	4292313.46	Картометрический метод	2.50	-
1157	509969.20	4292315.84	Картометрический метод	2.50	-
1154	509966.32	4292320.62	Картометрический метод	2.50	-
1158	511914.96	4287434.02	Картометрический метод	2.50	-

2. Сведения о характерных точках границ объекта					
Обозначение характерных точек границ	Координаты, м		Метод определения координат характерной точки	Средняя квадратическая погрешность положения характерной точки (Mt), м	Описание обозначения точки на местности (при наличии)
	X	Y			
1	2	3	4	5	6
1159	511914.97	4287436.22	Картометрический метод	2.50	-
1160	511912.77	4287436.23	Картометрический метод	2.50	-
1161	511912.76	4287434.03	Картометрический метод	2.50	-
1158	511914.96	4287434.02	Картометрический метод	2.50	-
1162	509859.99	4292256.85	Картометрический метод	2.50	-
1163	509857.75	4292255.53	Картометрический метод	2.50	-
1164	509859.07	4292253.29	Картометрический метод	2.50	-
1165	509861.31	4292254.61	Картометрический метод	2.50	-
1162	509859.99	4292256.85	Картометрический метод	2.50	-
1166	511793.01	4287471.64	Картометрический метод	2.50	-
1167	511793.02	4287473.84	Картометрический метод	2.50	-
1168	511790.82	4287473.85	Картометрический метод	2.50	-
1169	511790.81	4287471.65	Картометрический метод	2.50	-
1166	511793.01	4287471.64	Картометрический метод	2.50	-
1170	509788.86	4292214.38	Картометрический метод	2.50	-
1171	509786.63	4292213.06	Картометрический метод	2.50	-
1172	509787.95	4292210.82	Картометрический метод	2.50	-
1173	509790.18	4292212.15	Картометрический метод	2.50	-
1170	509788.86	4292214.38	Картометрический метод	2.50	-
1174	511651.17	4287515.01	Картометрический метод	2.50	-
1175	511651.18	4287517.21	Картометрический метод	2.50	-
1176	511648.98	4287517.22	Картометрический метод	2.50	-
1177	511648.97	4287515.02	Картометрический метод	2.50	-
1174	511651.17	4287515.01	Картометрический метод	2.50	-
1178	509680.70	4292150.69	Картометрический метод	2.50	-
1179	509678.45	4292149.38	Картометрический метод	2.50	-

2. Сведения о характерных точках границ объекта					
Обозначение характерных точек границ	Координаты, м		Метод определения координат характерной точки	Средняя квадратическая погрешность положения характерной точки (Mt), м	Описание обозначения точки на местности (при наличии)
	X	Y			
1	2	3	4	5	6
1180	509679.76	4292147.14	Картометрический метод	2.50	-
1181	509682.01	4292148.45	Картометрический метод	2.50	-
1178	509680.70	4292150.69	Картометрический метод	2.50	-
1182	511462.35	4287573.10	Картометрический метод	2.50	-
1183	511462.36	4287575.30	Картометрический метод	2.50	-
1184	511460.16	4287575.31	Картометрический метод	2.50	-
1185	511460.15	4287573.11	Картометрический метод	2.50	-
1182	511462.35	4287573.10	Картометрический метод	2.50	-
1186	509574.00	4292088.23	Картометрический метод	2.50	-
1187	509571.75	4292086.92	Картометрический метод	2.50	-
1188	509573.06	4292084.67	Картометрический метод	2.50	-
1189	509575.31	4292085.98	Картометрический метод	2.50	-
1186	509574.00	4292088.23	Картометрический метод	2.50	-
1190	511290.53	4287625.04	Картометрический метод	2.50	-
1191	511290.54	4287627.24	Картометрический метод	2.50	-
1192	511288.34	4287627.24	Картометрический метод	2.50	-
1193	511288.33	4287625.04	Картометрический метод	2.50	-
1190	511290.53	4287625.04	Картометрический метод	2.50	-
1194	509430.20	4292006.77	Картометрический метод	2.50	-
1195	509422.79	4292002.40	Картометрический метод	2.50	-
1196	509427.18	4291994.96	Картометрический метод	2.50	-
1197	509434.54	4291999.44	Картометрический метод	2.50	-
1194	509430.20	4292006.77	Картометрический метод	2.50	-
1198	511104.27	4287681.67	Картометрический метод	2.50	-
1199	511104.28	4287683.87	Картометрический метод	2.50	-
1200	511102.08	4287683.88	Картометрический метод	2.50	-

2. Сведения о характерных точках границ объекта					
Обозначение характерных точек границ	Координаты, м		Метод определения координат характерной точки	Средняя квадратическая погрешность положения характерной точки (Mt), м	Описание обозначения точки на местности (при наличии)
	X	Y			
1	2	3	4	5	6
1201	511102.07	4287681.68	Картометрический метод	2.50	-
1198	511104.27	4287681.67	Картометрический метод	2.50	-
1202	509296.46	4291919.49	Картометрический метод	2.50	-
1203	509294.26	4291918.10	Картометрический метод	2.50	-
1204	509295.64	4291915.90	Картометрический метод	2.50	-
1205	509297.85	4291917.28	Картометрический метод	2.50	-
1202	509296.46	4291919.49	Картометрический метод	2.50	-
1206	510894.34	4287730.50	Картометрический метод	2.50	-
1207	510896.20	4287729.76	Картометрический метод	2.50	-
1208	510900.59	4287740.41	Картометрический метод	2.50	-
1209	510902.44	4287745.37	Картометрический метод	2.50	-
1210	510900.38	4287746.14	Картометрический метод	2.50	-
1211	510898.53	4287741.20	Картометрический метод	2.50	-
1206	510894.34	4287730.50	Картометрический метод	2.50	-
1212	509166.23	4291837.59	Картометрический метод	2.50	-
1213	509164.03	4291836.20	Картометрический метод	2.50	-
1214	509165.42	4291834.01	Картометрический метод	2.50	-
1215	509167.62	4291835.40	Картометрический метод	2.50	-
1212	509166.23	4291837.59	Картометрический метод	2.50	-
1216	508947.78	4287826.17	Картометрический метод	2.50	-
1217	508945.18	4287826.17	Картометрический метод	2.50	-
1218	508945.18	4287823.57	Картометрический метод	2.50	-
1219	508947.78	4287823.57	Картометрический метод	2.50	-
1216	508947.78	4287826.17	Картометрический метод	2.50	-
1220	509032.43	4291753.08	Картометрический метод	2.50	-
1221	509030.23	4291751.70	Картометрический метод	2.50	-

2. Сведения о характерных точках границ объекта					
Обозначение характерных точек границ	Координаты, м		Метод определения координат характерной точки	Средняя квадратическая погрешность положения характерной точки (Mt), м	Описание обозначения точки на местности (при наличии)
	X	Y			
1	2	3	4	5	6
1222	509031.61	4291749.50	Картометрический метод	2.50	-
1223	509033.81	4291750.88	Картометрический метод	2.50	-
1220	509032.43	4291753.08	Картометрический метод	2.50	-
1224	510824.00	4287844.19	Картометрический метод	2.50	-
1225	510824.00	4287846.39	Картометрический метод	2.50	-
1226	510821.80	4287846.40	Картометрический метод	2.50	-
1227	510821.80	4287844.20	Картометрический метод	2.50	-
1224	510824.00	4287844.19	Картометрический метод	2.50	-
1228	508899.56	4291669.60	Картометрический метод	2.50	-
1229	508897.37	4291668.20	Картометрический метод	2.50	-
1230	508898.76	4291666.01	Картометрический метод	2.50	-
1231	508900.96	4291667.39	Картометрический метод	2.50	-
1228	508899.56	4291669.60	Картометрический метод	2.50	-
1232	510745.43	4287945.90	Картометрический метод	2.50	-
1233	510745.44	4287948.10	Картометрический метод	2.50	-
1234	510743.24	4287948.11	Картометрический метод	2.50	-
1235	510743.23	4287945.91	Картометрический метод	2.50	-
1232	510745.43	4287945.90	Картометрический метод	2.50	-
1236	509238.88	4289801.92	Картометрический метод	2.50	-
1237	509236.93	4289794.81	Картометрический метод	2.50	-
1238	509243.86	4289792.91	Картометрический метод	2.50	-
1239	509245.81	4289800.04	Картометрический метод	2.50	-
1236	509238.88	4289801.92	Картометрический метод	2.50	-
1240	508932.91	4287999.84	Картометрический метод	2.50	-
1241	508930.31	4287999.84	Картометрический метод	2.50	-
1242	508930.31	4287997.24	Картометрический метод	2.50	-

2. Сведения о характерных точках границ объекта					
Обозначение характерных точек границ	Координаты, м		Метод определения координат характерной точки	Средняя квадратическая погрешность положения характерной точки (Mt), м	Описание обозначения точки на местности (при наличии)
	X	Y			
1	2	3	4	5	6
1243	508932.91	4287997.24	Картометрический метод	2.50	-
1240	508932.91	4287999.84	Картометрический метод	2.50	-
1244	509155.41	4289776.44	Картометрический метод	2.50	-
1245	509152.89	4289775.80	Картометрический метод	2.50	-
1246	509153.53	4289773.28	Картометрический метод	2.50	-
1247	509156.05	4289773.92	Картометрический метод	2.50	-
1244	509155.41	4289776.44	Картометрический метод	2.50	-
1248	510641.99	4288079.39	Картометрический метод	2.50	-
1249	510642.00	4288081.59	Картометрический метод	2.50	-
1250	510639.80	4288081.60	Картометрический метод	2.50	-
1251	510639.79	4288079.40	Картометрический метод	2.50	-
1248	510641.99	4288079.39	Картометрический метод	2.50	-
1252	509126.23	4289769.09	Картометрический метод	2.50	-
1253	509123.71	4289768.45	Картометрический метод	2.50	-
1254	509124.35	4289765.93	Картометрический метод	2.50	-
1255	509126.87	4289766.57	Картометрический метод	2.50	-
1252	509126.23	4289769.09	Картометрический метод	2.50	-
1256	508916.24	4288193.37	Картометрический метод	2.50	-
1257	508913.64	4288193.37	Картометрический метод	2.50	-
1258	508913.64	4288190.77	Картометрический метод	2.50	-
1259	508916.24	4288190.77	Картометрический метод	2.50	-
1256	508916.24	4288193.37	Картометрический метод	2.50	-
1260	508980.53	4289731.62	Картометрический метод	2.50	-
1261	508978.01	4289730.98	Картометрический метод	2.50	-
1262	508978.65	4289728.46	Картометрический метод	2.50	-
1263	508981.17	4289729.10	Картометрический метод	2.50	-

2. Сведения о характерных точках границ объекта					
Обозначение характерных точек границ	Координаты, м		Метод определения координат характерной точки	Средняя квадратическая погрешность положения характерной точки (Mt), м	Описание обозначения точки на местности (при наличии)
	X	Y			
1	2	3	4	5	6
1260	508980.53	4289731.62	Картометрический метод	2.50	-
1264	509454.11	4289432.34	Картометрический метод	2.50	-
1265	509402.19	4289385.26	Картометрический метод	2.50	-
1266	509349.55	4289334.79	Картометрический метод	2.50	-
1267	509316.40	4289299.06	Картометрический метод	2.50	-
1268	509290.07	4289274.36	Картометрический метод	2.50	-
1269	509258.20	4289242.01	Картометрический метод	2.50	-
1270	509207.38	4289195.08	Картометрический метод	2.50	-
1271	509198.02	4289178.41	Картометрический метод	2.50	-
1272	509145.26	4289127.27	Картометрический метод	2.50	-
1273	509113.32	4289093.27	Картометрический метод	2.50	-
1274	509108.72	4289090.28	Картометрический метод	2.50	-
1275	509090.53	4289073.08	Картометрический метод	2.50	-
1276	509058.74	4289041.84	Картометрический метод	2.50	-
1277	508973.73	4288962.56	Картометрический метод	2.50	-
1278	508936.41	4288920.61	Картометрический метод	2.50	-
1279	508924.82	4288909.94	Картометрический метод	2.50	-
1280	508887.15	4288877.52	Картометрический метод	2.50	-
1281	508844.86	4288834.82	Картометрический метод	2.50	-
1282	508727.28	4288725.54	Картометрический метод	2.50	-
1283	508739.03	4288725.94	Картометрический метод	2.50	-
1284	508730.04	4288709.03	Картометрический метод	2.50	-
1285	508689.67	4288675.73	Картометрический метод	2.50	-
1286	508670.59	4288657.18	Картометрический метод	2.50	-
1287	508634.63	4288638.28	Картометрический метод	2.50	-
1288	508618.37	4288625.43	Картометрический метод	2.50	-

2. Сведения о характерных точках границ объекта					
Обозначение характерных точек границ	Координаты, м		Метод определения координат характерной точки	Средняя квадратическая погрешность положения характерной точки (Mt), м	Описание обозначения точки на местности (при наличии)
	X	Y			
1	2	3	4	5	6
1289	508482.38	4288501.10	Картометрический метод	2.50	-
1290	508620.07	4288396.37	Картометрический метод	2.50	-
1291	508692.66	4288340.07	Картометрический метод	2.50	-
1292	508705.72	4288383.49	Картометрический метод	2.50	-
1293	508766.93	4288373.41	Картометрический метод	2.50	-
1294	508785.37	4288354.03	Картометрический метод	2.50	-
1295	508778.26	4288334.75	Картометрический метод	2.50	-
1296	508804.05	4288294.64	Картометрический метод	2.50	-
1297	508791.21	4288264.40	Картометрический метод	2.50	-
1298	508869.85	4288205.22	Картометрический метод	2.50	-
1299	508885.55	4288219.78	Картометрический метод	2.50	-
1300	508932.29	4288263.49	Картометрический метод	2.50	-
1301	508961.57	4288291.13	Картометрический метод	2.50	-
1302	508995.49	4288326.59	Картометрический метод	2.50	-
1303	509043.73	4288413.84	Картометрический метод	2.50	-
1304	509031.63	4288418.32	Картометрический метод	2.50	-
1305	508989.73	4288427.66	Картометрический метод	2.50	-
1306	508960.57	4288461.29	Картометрический метод	2.50	-
1307	508905.21	4288504.50	Картометрический метод	2.50	-
1308	508886.10	4288538.17	Картометрический метод	2.50	-
1309	508883.69	4288569.11	Картометрический метод	2.50	-
1310	508883.69	4288571.71	Картометрический метод	2.50	-
1311	508880.53	4288608.53	Картометрический метод	2.50	-
1312	508869.61	4288671.77	Картометрический метод	2.50	-
1313	508869.29	4288710.57	Картометрический метод	2.50	-
1314	508865.41	4288724.92	Картометрический метод	2.50	-

2. Сведения о характерных точках границ объекта					
Обозначение характерных точек границ	Координаты, м		Метод определения координат характерной точки	Средняя квадратическая погрешность положения характерной точки (Mt), м	Описание обозначения точки на местности (при наличии)
	X	Y			
1	2	3	4	5	6
1315	508932.29	4288724.75	Картометрический метод	2.50	-
1316	508932.55	4288727.22	Картометрический метод	2.50	-
1317	508954.02	4288729.84	Картометрический метод	2.50	-
1318	508959.50	4288731.84	Картометрический метод	2.50	-
1319	508962.11	4288737.36	Картометрический метод	2.50	-
1320	508957.34	4288745.44	Картометрический метод	2.50	-
1321	508956.81	4288748.98	Картометрический метод	2.50	-
1322	508960.56	4288748.82	Картометрический метод	2.50	-
1323	508971.93	4288749.36	Картометрический метод	2.50	-
1324	508974.09	4288753.46	Картометрический метод	2.50	-
1325	508974.37	4288769.60	Картометрический метод	2.50	-
1326	508980.10	4288775.47	Картометрический метод	2.50	-
1327	508998.00	4288780.80	Картометрический метод	2.50	-
1328	509008.73	4288784.90	Картометрический метод	2.50	-
1329	509014.19	4288787.65	Картометрический метод	2.50	-
1330	509019.13	4288798.16	Картометрический метод	2.50	-
1331	509022.41	4288798.11	Картометрический метод	2.50	-
1332	509034.11	4288796.22	Картометрический метод	2.50	-
1333	509042.45	4288807.79	Картометрический метод	2.50	-
1334	509066.11	4288802.15	Картометрический метод	2.50	-
1335	509103.63	4288781.57	Картометрический метод	2.50	-
1336	509123.69	4288771.59	Картометрический метод	2.50	-
1337	509125.57	4288767.24	Картометрический метод	2.50	-
1338	509102.27	4288763.14	Картометрический метод	2.50	-
1339	509095.61	4288746.57	Картометрический метод	2.50	-
1340	509102.67	4288735.44	Картометрический метод	2.50	-

2. Сведения о характерных точках границ объекта					
Обозначение характерных точек границ	Координаты, м		Метод определения координат характерной точки	Средняя квадратическая погрешность положения характерной точки (Mt), м	Описание обозначения точки на местности (при наличии)
	X	Y			
1	2	3	4	5	6
1341	509120.68	4288724.03	Картометрический метод	2.50	-
1342	509147.09	4288723.93	Картометрический метод	2.50	-
1343	509205.75	4288723.94	Картометрический метод	2.50	-
1344	509219.04	4288748.82	Картометрический метод	2.50	-
1345	509249.99	4288810.84	Картометрический метод	2.50	-
1346	509236.77	4288824.18	Картометрический метод	2.50	-
1347	509239.64	4288827.92	Картометрический метод	2.50	-
1348	509254.58	4288820.45	Картометрический метод	2.50	-
1349	509271.29	4288853.04	Картометрический метод	2.50	-
1350	509351.40	4289004.80	Картометрический метод	2.50	-
1351	509413.53	4289124.59	Картометрический метод	2.50	-
1352	509524.80	4289339.16	Картометрический метод	2.50	-
1353	509501.69	4289364.68	Картометрический метод	2.50	-
1354	509479.95	4289393.57	Картометрический метод	2.50	-
1355	509469.72	4289405.70	Картометрический метод	2.50	-
1264	509454.11	4289432.34	Картометрический метод	2.50	-
1356	509342.73	4289712.30	Картометрический метод	2.50	-
1357	509341.04	4289710.32	Картометрический метод	2.50	-
1358	509343.03	4289708.63	Картометрический метод	2.50	-
1359	509344.72	4289710.62	Картометрический метод	2.50	-
1356	509342.73	4289712.30	Картометрический метод	2.50	-
1360	510529.56	4288224.42	Картометрический метод	2.50	-
1361	510529.57	4288226.62	Картометрический метод	2.50	-
1362	510527.37	4288226.63	Картометрический метод	2.50	-
1363	510527.36	4288224.43	Картометрический метод	2.50	-
1360	510529.56	4288224.42	Картометрический метод	2.50	-

2. Сведения о характерных точках границ объекта					
Обозначение характерных точек границ	Координаты, м		Метод определения координат характерной точки	Средняя квадратическая погрешность положения характерной точки (Mt), м	Описание обозначения точки на местности (при наличии)
	X	Y			
1	2	3	4	5	6
1364	509458.78	4289616.96	Картометрический метод	2.50	-
1365	509455.55	4289612.97	Картометрический метод	2.50	-
1366	509459.63	4289609.65	Картометрический метод	2.50	-
1367	509462.87	4289613.64	Картометрический метод	2.50	-
1364	509458.78	4289616.96	Картометрический метод	2.50	-
1368	510425.20	4288360.47	Картометрический метод	2.50	-
1369	510415.78	4288372.38	Картометрический метод	2.50	-
1370	510414.05	4288371.00	Картометрический метод	2.50	-
1371	510423.64	4288359.21	Картометрический метод	2.50	-
1368	510425.20	4288360.47	Картометрический метод	2.50	-
1372	508802.16	4289509.62	Картометрический метод	2.50	-
1373	508799.56	4289509.62	Картометрический метод	2.50	-
1374	508799.56	4289507.02	Картометрический метод	2.50	-
1375	508802.16	4289507.02	Картометрический метод	2.50	-
1372	508802.16	4289509.62	Картометрический метод	2.50	-
1376	508253.16	4288395.19	Картометрический метод	2.50	-
1377	508253.15	4288392.99	Картометрический метод	2.50	-
1378	508255.35	4288392.98	Картометрический метод	2.50	-
1379	508255.36	4288395.18	Картометрический метод	2.50	-
1376	508253.16	4288395.19	Картометрический метод	2.50	-
1380	509607.69	4289490.75	Картометрический метод	2.50	-
1381	509599.44	4289488.10	Картометрический метод	2.50	-
1382	509601.98	4289479.98	Картометрический метод	2.50	-
1383	509610.20	4289482.62	Картометрический метод	2.50	-
1380	509607.69	4289490.75	Картометрический метод	2.50	-
1384	514588.18	4288450.57	Картометрический метод	2.50	-

2. Сведения о характерных точках границ объекта					
Обозначение характерных точек границ	Координаты, м		Метод определения координат характерной точки	Средняя квадратическая погрешность положения характерной точки (Mt), м	Описание обозначения точки на местности (при наличии)
	X	Y			
1	2	3	4	5	6
1385	514592.63	4288447.74	Картометрический метод	2.50	-
1386	514593.81	4288449.61	Картометрический метод	2.50	-
1387	514589.29	4288452.46	Картометрический метод	2.50	-
1388	514577.03	4288458.98	Картометрический метод	2.50	-
1389	514575.70	4288457.50	Картометрический метод	2.50	-
1390	514575.68	4288457.45	Картометрический метод	2.50	-
1384	514588.18	4288450.57	Картометрический метод	2.50	-
1391	509585.45	4289421.38	Картометрический метод	2.50	-
1392	509587.65	4289421.37	Картометрический метод	2.50	-
1393	509587.66	4289423.57	Картометрический метод	2.50	-
1394	509585.46	4289423.58	Картометрический метод	2.50	-
1391	509585.45	4289421.38	Картометрический метод	2.50	-
1395	510327.52	4288483.90	Картометрический метод	2.50	-
1396	510327.53	4288486.10	Картометрический метод	2.50	-
1397	510325.33	4288486.11	Картометрический метод	2.50	-
1398	510325.32	4288483.91	Картометрический метод	2.50	-
1395	510327.52	4288483.90	Картометрический метод	2.50	-
1399	509584.08	4289419.65	Картометрический метод	2.50	-
1400	509581.88	4289419.66	Картометрический метод	2.50	-
1401	509581.88	4289417.46	Картометрический метод	2.50	-
1402	509584.08	4289417.45	Картометрический метод	2.50	-
1399	509584.08	4289419.65	Картометрический метод	2.50	-
1403	508382.47	4288506.67	Картометрический метод	2.50	-
1404	508382.46	4288504.47	Картометрический метод	2.50	-
1405	508384.66	4288504.46	Картометрический метод	2.50	-
1406	508384.67	4288506.66	Картометрический метод	2.50	-

2. Сведения о характерных точках границ объекта					
Обозначение характерных точек границ	Координаты, м		Метод определения координат характерной точки	Средняя квадратическая погрешность положения характерной точки (Mt), м	Описание обозначения точки на местности (при наличии)
	X	Y			
1	2	3	4	5	6
1403	508382.47	4288506.67	Картометрический метод	2.50	-
1407	509538.50	4289416.54	Картометрический метод	2.50	-
1408	509533.29	4289412.19	Картометрический метод	2.50	-
1409	509535.67	4289405.63	Картометрический метод	2.50	-
1410	509540.88	4289409.98	Картометрический метод	2.50	-
1407	509538.50	4289416.54	Картометрический метод	2.50	-
1411	508735.22	4289209.17	Картометрический метод	2.50	-
1412	508652.16	4289133.47	Картометрический метод	2.50	-
1413	508637.40	4289114.86	Картометрический метод	2.50	-
1414	508628.77	4289100.20	Картометрический метод	2.50	-
1415	508608.50	4289081.31	Картометрический метод	2.50	-
1416	508542.05	4288995.81	Картометрический метод	2.50	-
1417	508530.44	4288979.92	Картометрический метод	2.50	-
1418	508511.48	4288956.17	Картометрический метод	2.50	-
1419	508487.93	4288925.80	Картометрический метод	2.50	-
1420	508476.36	4288913.63	Картометрический метод	2.50	-
1421	508469.72	4288904.19	Картометрический метод	2.50	-
1422	508459.88	4288912.02	Картометрический метод	2.50	-
1423	508450.19	4288903.14	Картометрический метод	2.50	-
1424	508439.93	4288890.81	Картометрический метод	2.50	-
1425	508433.61	4288882.61	Картометрический метод	2.50	-
1426	508412.99	4288852.13	Картометрический метод	2.50	-
1427	508410.98	4288849.74	Картометрический метод	2.50	-
1428	508391.75	4288819.48	Картометрический метод	2.50	-
1429	508381.56	4288803.76	Картометрический метод	2.50	-
1430	508379.01	4288793.68	Картометрический метод	2.50	-

2. Сведения о характерных точках границ объекта					
Обозначение характерных точек границ	Координаты, м		Метод определения координат характерной точки	Средняя квадратическая погрешность положения характерной точки (Mt), м	Описание обозначения точки на местности (при наличии)
	X	Y			
1	2	3	4	5	6
1431	508365.51	4288776.37	Картометрический метод	2.50	-
1432	508344.76	4288747.92	Картометрический метод	2.50	-
1433	508275.66	4288659.50	Картометрический метод	2.50	-
1434	508424.35	4288545.82	Картометрический метод	2.50	-
1435	508636.88	4288725.88	Картометрический метод	2.50	-
1436	508640.65	4288725.86	Картометрический метод	2.50	-
1437	508641.07	4288732.38	Картометрический метод	2.50	-
1438	508648.32	4288746.00	Картометрический метод	2.50	-
1439	508672.58	4288784.32	Картометрический метод	2.50	-
1440	508697.05	4288817.47	Картометрический метод	2.50	-
1441	508694.92	4288830.22	Картометрический метод	2.50	-
1442	508715.74	4288888.44	Картометрический метод	2.50	-
1443	508721.82	4288905.77	Картометрический метод	2.50	-
1444	508736.59	4288909.41	Картометрический метод	2.50	-
1445	508738.04	4288923.73	Картометрический метод	2.50	-
1446	508729.29	4288928.67	Картометрический метод	2.50	-
1447	508725.03	4288927.66	Картометрический метод	2.50	-
1448	508733.56	4288993.08	Картометрический метод	2.50	-
1449	508735.82	4289036.55	Картометрический метод	2.50	-
1450	508733.18	4289049.67	Картометрический метод	2.50	-
1451	508728.72	4289066.16	Картометрический метод	2.50	-
1452	508724.17	4289078.73	Картометрический метод	2.50	-
1453	508719.94	4289093.73	Картометрический метод	2.50	-
1454	508719.98	4289104.75	Картометрический метод	2.50	-
1455	508723.11	4289121.57	Картометрический метод	2.50	-
1411	508735.22	4289209.17	Картометрический метод	2.50	-

2. Сведения о характерных точках границ объекта					
Обозначение характерных точек границ	Координаты, м		Метод определения координат характерной точки	Средняя квадратическая погрешность положения характерной точки (Mt), м	Описание обозначения точки на местности (при наличии)
	X	Y			
1	2	3	4	5	6
1456	509595.37	4289404.99	Картометрический метод	2.50	-
1457	509591.18	4289410.08	Картометрический метод	2.50	-
1458	509586.10	4289405.65	Картометрический метод	2.50	-
1459	509590.29	4289400.57	Картометрический метод	2.50	-
1456	509595.37	4289404.99	Картометрический метод	2.50	-
1460	510218.87	4288624.35	Картометрический метод	2.50	-
1461	510218.88	4288626.55	Картометрический метод	2.50	-
1462	510216.68	4288626.56	Картометрический метод	2.50	-
1463	510216.67	4288624.36	Картометрический метод	2.50	-
1460	510218.87	4288624.35	Картометрический метод	2.50	-
1464	509510.26	4289387.60	Картометрический метод	2.50	-
1465	509510.25	4289385.40	Картометрический метод	2.50	-
1466	509512.45	4289385.39	Картометрический метод	2.50	-
1467	509512.46	4289387.59	Картометрический метод	2.50	-
1464	509510.26	4289387.60	Картометрический метод	2.50	-
1468	508530.29	4288633.32	Картометрический метод	2.50	-
1469	508530.28	4288631.12	Картометрический метод	2.50	-
1470	508532.48	4288631.11	Картометрический метод	2.50	-
1471	508532.49	4288633.31	Картометрический метод	2.50	-
1468	508530.29	4288633.32	Картометрический метод	2.50	-
1472	508818.33	4289320.47	Картометрический метод	2.50	-
1473	508815.73	4289320.47	Картометрический метод	2.50	-
1474	508815.73	4289317.87	Картометрический метод	2.50	-
1475	508818.33	4289317.87	Картометрический метод	2.50	-
1472	508818.33	4289320.47	Картометрический метод	2.50	-
1476	510123.37	4288747.45	Картометрический метод	2.50	-

2. Сведения о характерных точках границ объекта					
Обозначение характерных точек границ	Координаты, м		Метод определения координат характерной точки	Средняя квадратическая погрешность положения характерной точки (Mt), м	Описание обозначения точки на местности (при наличии)
	X	Y			
1	2	3	4	5	6
1477	510123.37	4288749.65	Картометрический метод	2.50	-
1478	510121.17	4288749.66	Картометрический метод	2.50	-
1479	510121.17	4288747.46	Картометрический метод	2.50	-
1476	510123.37	4288747.45	Картометрический метод	2.50	-
1480	509694.63	4289282.73	Картометрический метод	2.50	-
1481	509694.64	4289284.93	Картометрический метод	2.50	-
1482	509692.44	4289284.94	Картометрический метод	2.50	-
1483	509692.43	4289282.74	Картометрический метод	2.50	-
1480	509694.63	4289282.73	Картометрический метод	2.50	-
1484	508675.31	4288756.89	Картометрический метод	2.50	-
1485	508670.61	4288755.53	Картометрический метод	2.50	-
1486	508671.95	4288750.82	Картометрический метод	2.50	-
1487	508676.55	4288752.10	Картометрический метод	2.50	-
1484	508675.31	4288756.89	Картометрический метод	2.50	-
1488	509783.65	4289179.08	Картометрический метод	2.50	-
1489	509783.66	4289181.28	Картометрический метод	2.50	-
1490	509781.46	4289181.29	Картометрический метод	2.50	-
1491	509781.45	4289179.09	Картометрический метод	2.50	-
1488	509783.65	4289179.08	Картометрический метод	2.50	-
1492	508858.09	4288858.83	Картометрический метод	2.50	-
1493	508855.49	4288858.83	Картометрический метод	2.50	-
1494	508855.48	4288856.23	Картометрический метод	2.50	-
1495	508858.09	4288856.23	Картометрический метод	2.50	-
1492	508858.09	4288858.83	Картометрический метод	2.50	-
1496	509851.65	4289092.65	Картометрический метод	2.50	-
1497	509856.10	4289098.79	Картометрический метод	2.50	-

2. Сведения о характерных точках границ объекта					
Обозначение характерных точек границ	Координаты, м		Метод определения координат характерной точки	Средняя квадратическая погрешность положения характерной точки (Mt), м	Описание обозначения точки на местности (при наличии)
	X	Y			
1	2	3	4	5	6
1498	509851.81	4289104.05	Картометрический метод	2.50	-
1499	509847.36	4289097.94	Картометрический метод	2.50	-
1496	509851.65	4289092.65	Картометрический метод	2.50	-
1500	510037.28	4288858.21	Картометрический метод	2.50	-
1501	510037.29	4288860.41	Картометрический метод	2.50	-
1502	510035.09	4288860.42	Картометрический метод	2.50	-
1503	510035.08	4288858.22	Картометрический метод	2.50	-
1500	510037.28	4288858.21	Картометрический метод	2.50	-
1504	509947.77	4288975.21	Картометрический метод	2.50	-
1505	509947.78	4288977.41	Картометрический метод	2.50	-
1506	509945.58	4288977.41	Картометрический метод	2.50	-
1507	509945.57	4288975.21	Картометрический метод	2.50	-
1504	509947.77	4288975.21	Картометрический метод	2.50	-
1508	508932.93	4289350.93	Картометрический метод	2.50	-
1509	508909.03	4289328.72	Картометрический метод	2.50	-
1510	508888.07	4289311.09	Картометрический метод	2.50	-
1511	508902.75	4289291.83	Картометрический метод	2.50	-
1512	508884.48	4289271.52	Картометрический метод	2.50	-
1513	508867.15	4289289.83	Картометрический метод	2.50	-
1514	508842.35	4289268.56	Картометрический метод	2.50	-
1515	508786.59	4289212.40	Картометрический метод	2.50	-
1516	508778.28	4289027.02	Картометрический метод	2.50	-
1517	508776.97	4289015.20	Картометрический метод	2.50	-
1518	508769.75	4288918.31	Картометрический метод	2.50	-
1519	508765.69	4288881.33	Картометрический метод	2.50	-
1520	508801.54	4288864.21	Картометрический метод	2.50	-

2. Сведения о характерных точках границ объекта

Обозначение характерных точек границ	Координаты, м		Метод определения координат характерной точки	Средняя квадратическая погрешность положения характерной точки (Mt), м	Описание обозначения точки на местности (при наличии)
	X	Y			
1	2	3	4	5	6
1521	508921.36	4288982.08	Картометрический метод	2.50	-
1522	508985.66	4289042.76	Картометрический метод	2.50	-
1523	509019.17	4289074.72	Картометрический метод	2.50	-
1524	509090.41	4289146.30	Картометрический метод	2.50	-
1525	509113.15	4289169.01	Картометрический метод	2.50	-
1526	509053.71	4289163.17	Картометрический метод	2.50	-
1527	509017.62	4289220.40	Картометрический метод	2.50	-
1528	508990.33	4289260.77	Картометрический метод	2.50	-
1508	508932.93	4289350.93	Картометрический метод	2.50	-

3. Сведения о характерных точках части (частей) границы объекта

Обозначение характерных точек части границы	Координаты, м		Метод определения координат характерной точки	Средняя квадратическая погрешность положения характерной точки (Mt), м	Описание обозначения точки на местности (при наличии)
	X	Y			
1	2	3	4	5	6
-	-	-	-	-	-

Раздел 3

Сведения о местоположении измененных (уточненных) границ объекта

1. Система координат -

2. Сведения о характерных точках границ объекта

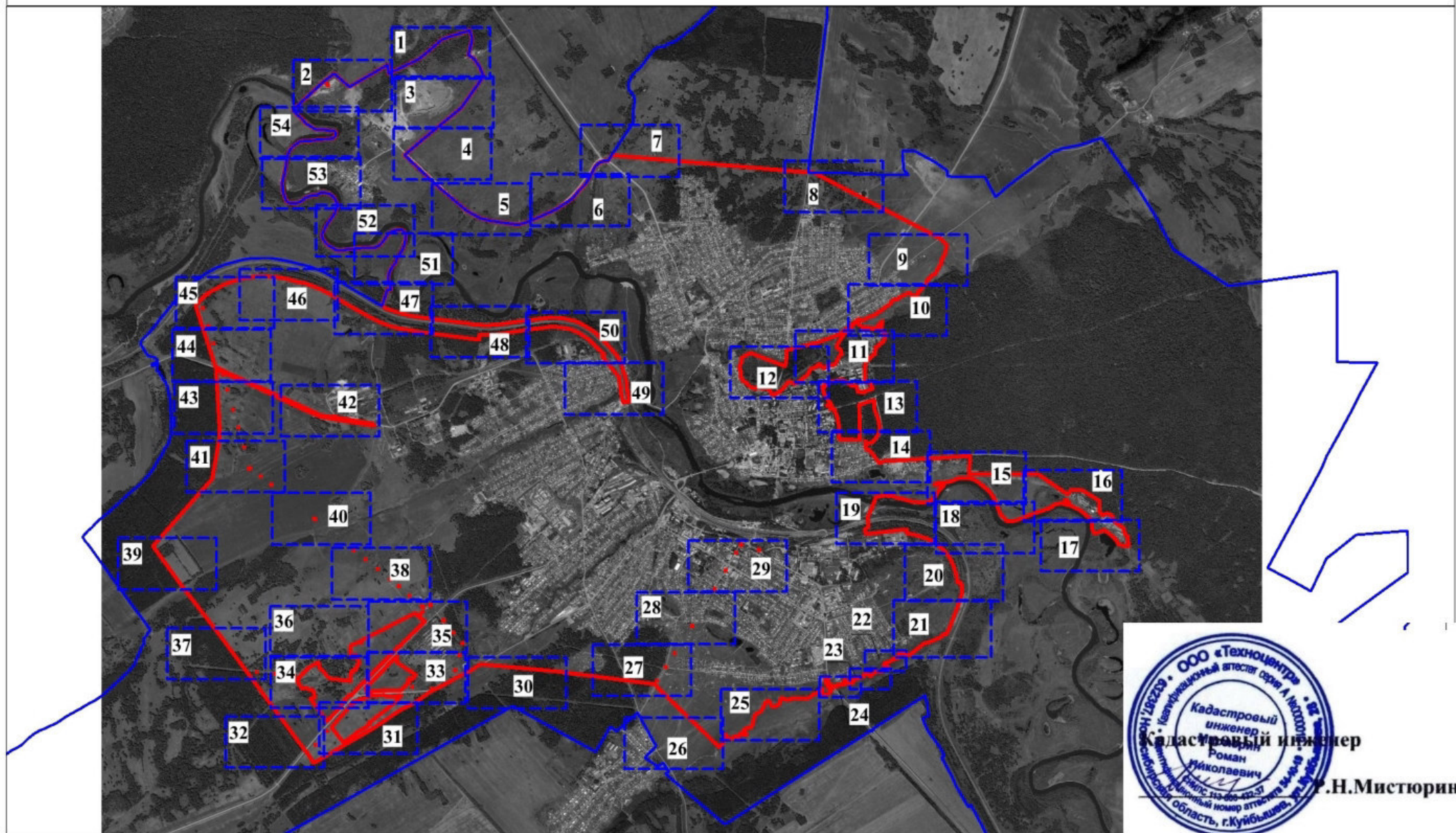
Обозначение характерных точек границ	Существующие координаты, м		Измененные (уточненные) координаты, м		Метод определения координат характерной точки	Средняя квадратическая погрешность положения характерной точки (M _t), м	Описание обозначения точки на местности (при наличии)
	X	Y	X	Y			
1	2	3	4	5	6	7	8
-	-	-	-	-	-	-	

3. Сведения о характерных точках части (частей) границы объекта

Обозначение характерных точек части границы	Существующие координаты, м		Измененные (уточненные) координаты, м		Метод определения координат характерной точки	Средняя квадратическая погрешность положения характерной точки (M _t), м	Описание обозначения точки на местности (при наличии)
	X	Y	X	Y			
1	2	3	4	5	6	7	8
-	-	-	-	-	-	-	

План границ объекта

Обзорная схема границ объекта



Условные обозначения

1

номер листа плана



граница населенного пункта



граница муниципального образования



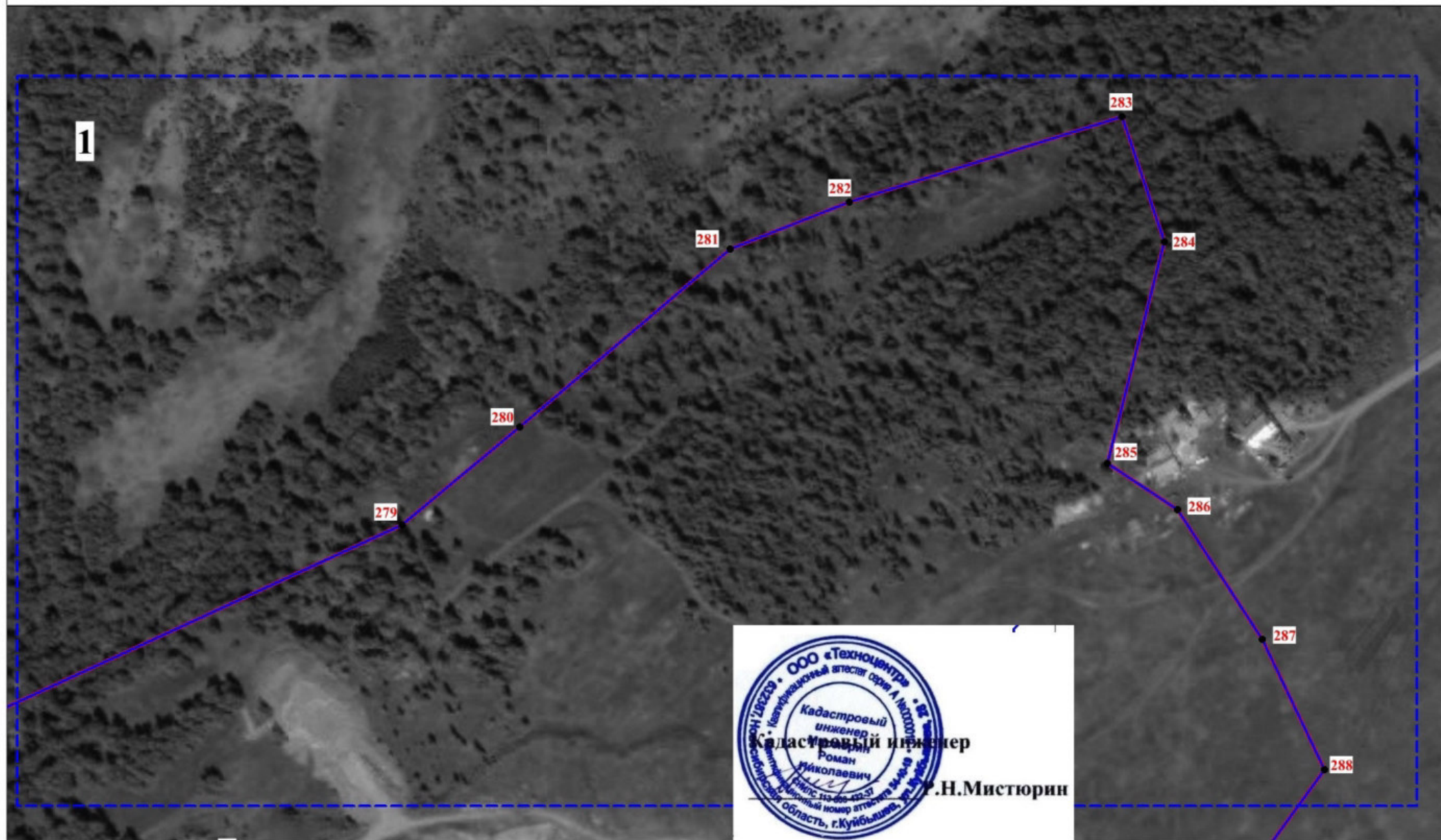
обозначение номера характерной точки границ объекта



Масштаб 1:50000

Р.Н.Мистюрин

План границ объекта



Условные обозначения

Масштаб 1:3500

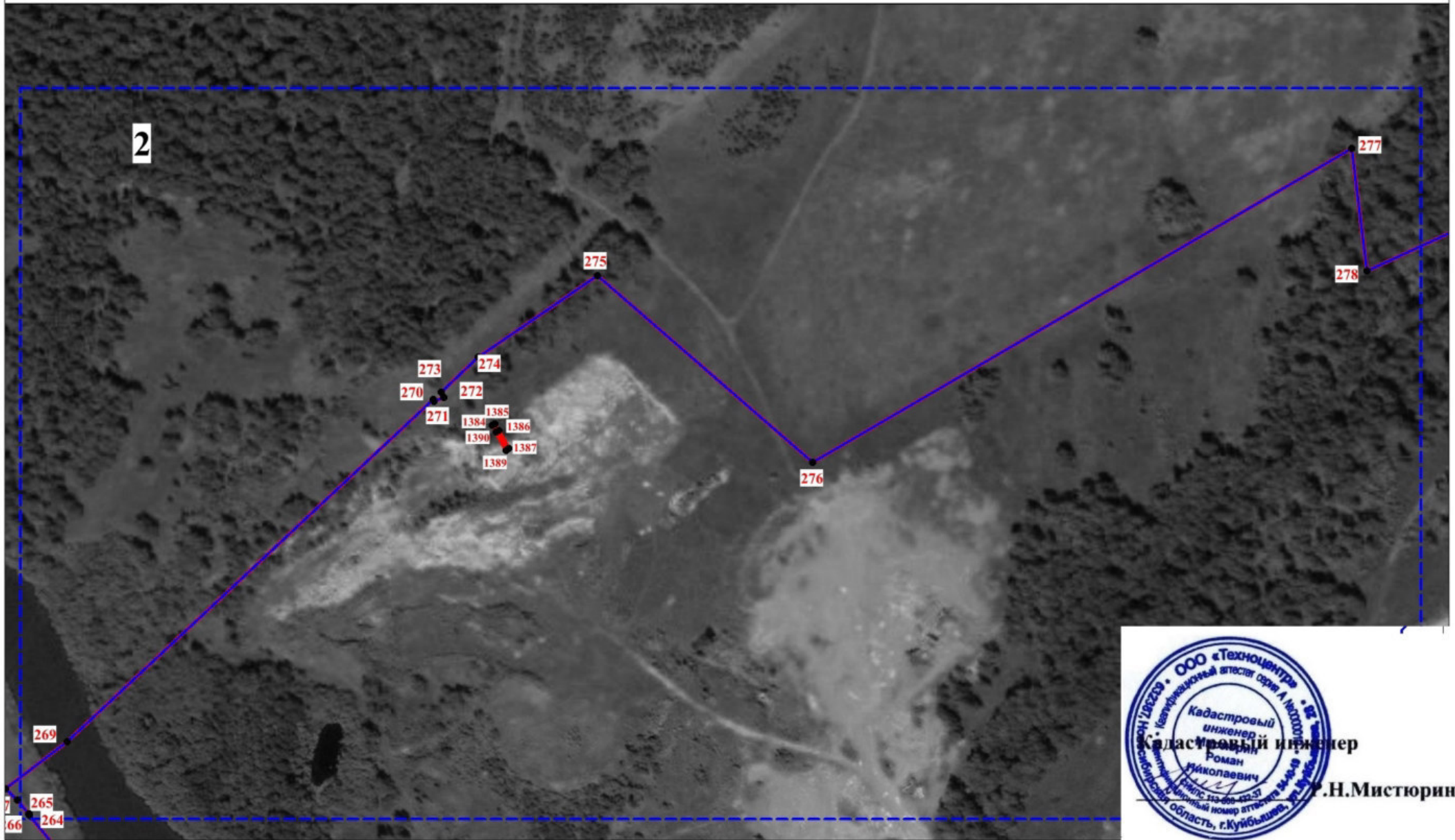
— граница муниципального образования

— граница населенного пункта

1 номер листа плана

• 1 обозначение номера характерной точки границ объекта

План границ объекта




Кадастровый инженер
 Роман Николаевич
 Р.Н.Мистюрин

Условные обозначения

Масштаб 1:3500


— граница муниципального образования

— граница населенного пункта

1 номер листа плана

• 1 обозначение номера характерной точки границ объекта

План границ объекта



Условные обозначения

Масштаб 1:3500

— граница муниципального образования

— граница населенного пункта

1 номер листа плана

• 1 обозначение номера характерной точки границ объекта

План границ объекта



Условные обозначения

— граница муниципального образования


— граница населенного пункта

1 номер листа плана

• 1 обозначение номера характерной точки границ объекта

Масштаб 1:3500

План границ объекта



Условные обозначения

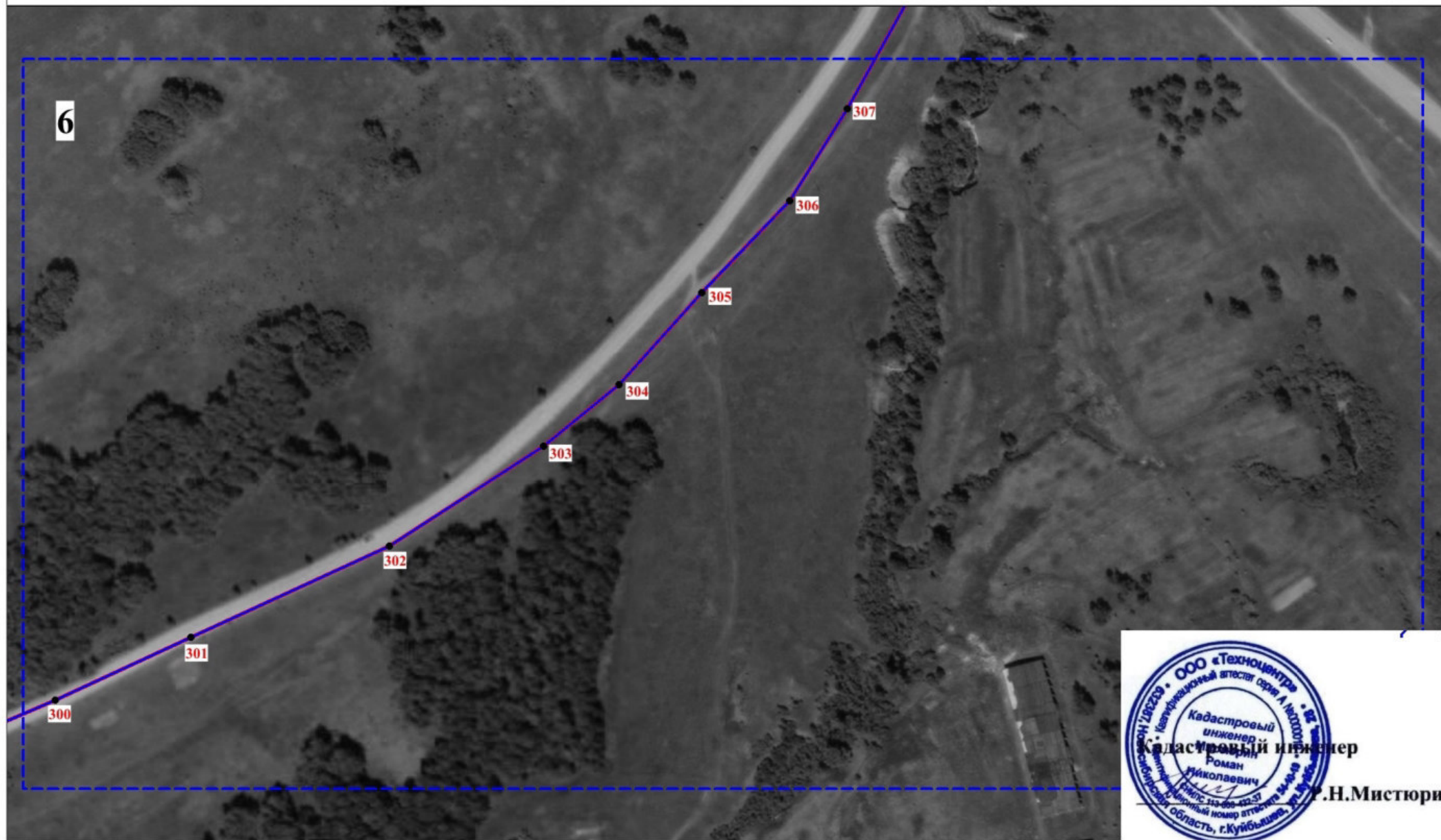
Масштаб 1:3500

- граница муниципального образования
- граница населенного пункта



номер листа плана


обозначение номера характерной точки границ объекта

План границ объекта



Условные обозначения

-  граница муниципального образования
-  граница населенного пункта

 1 номер листа плана

• 1 обозначение номера характерной точки границ объекта

Масштаб 1:3500

План границ объекта



Условные обозначения

— граница муниципального образования

— граница населенного пункта



1 номер листа плана


• 1 обозначение номера характерной точки границ объекта

План границ объекта



Условные обозначения

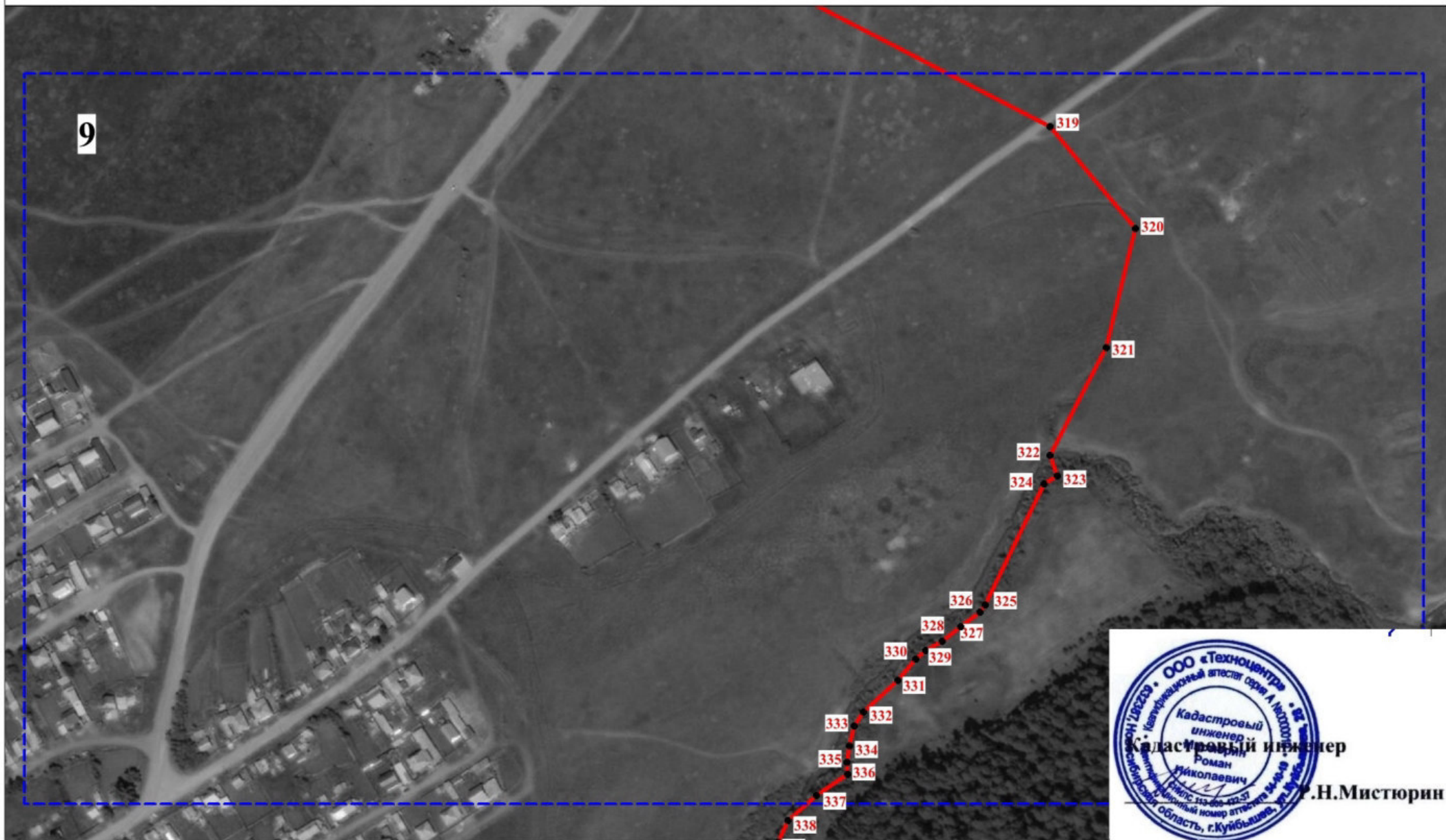
-  граница муниципального образования
-  граница населенного пункта

 1 номер листа плана

Масштаб 1:3500

• 1 обозначение номера характерной точки границ объекта

План границ объекта



Условные обозначения

граница муниципального образования

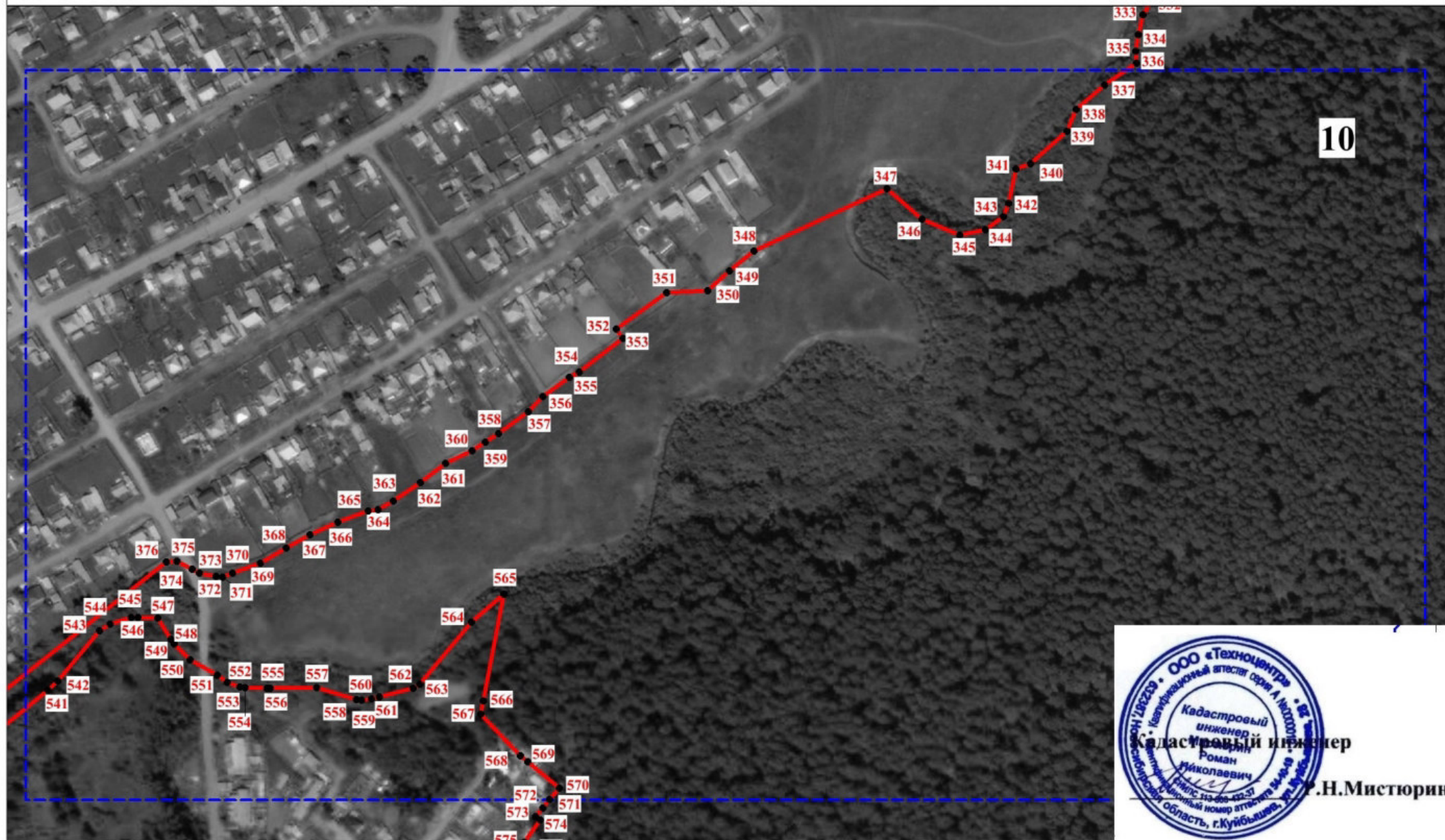
граница населенного пункта

номер листа плана

обозначение номера характерной точки границ объекта

Масштаб 1:3500

План границ объекта



Условные обозначения

— граница муниципального образования

— граница населенного пункта

1 номер листа плана

• 1 обозначение номера характерной точки границ объекта






Масштаб 1:3500

План границ объекта



Условные обозначения

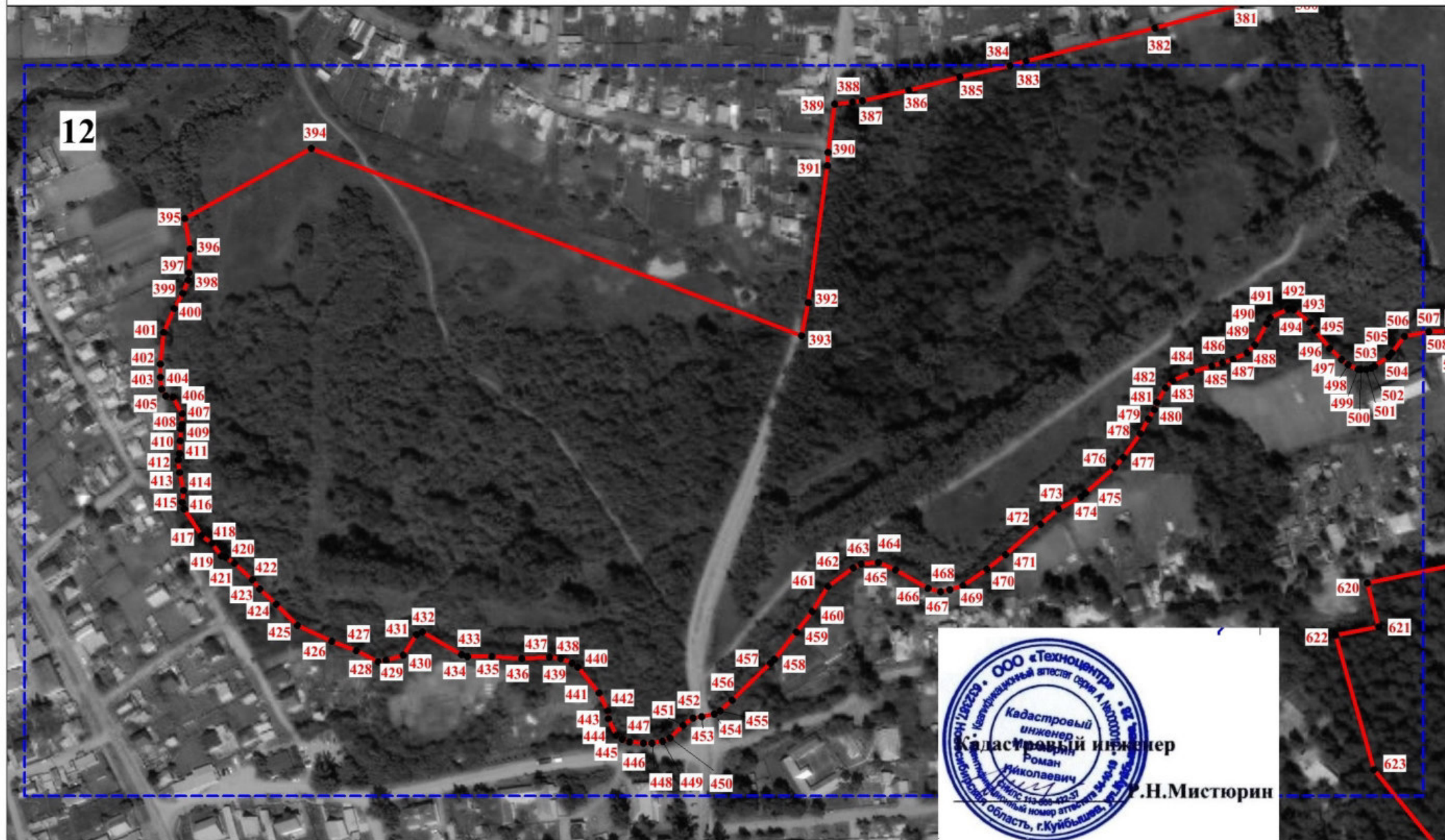
-  граница муниципального образования
-  граница населенного пункта

 1 номер листа плана

• 1 обозначение номера характерной точки границ объекта

Масштаб 1:3500

План границ объекта



Условные обозначения

— граница муниципального образования

— граница населенного пункта

1 номер листа плана

• 1 обозначение номера характерной точки границ объекта

Масштаб 1:3500

План границ объекта




Условные обозначения

— граница муниципального образования

— граница населенного пункта

1 номер листа плана

• 1 обозначение номера характерной точки границ объекта



Р.Н.Мистюрин

Масштаб 1:3500

План границ объекта



Условные обозначения

— граница муниципального образования


— граница населенного пункта

1 номер листа плана



• 1 обозначение номера характерной точки границ объекта


Масштаб 1:3500

План границ объекта



Условные обозначения

-  граница муниципального образования
-  граница населенного пункта

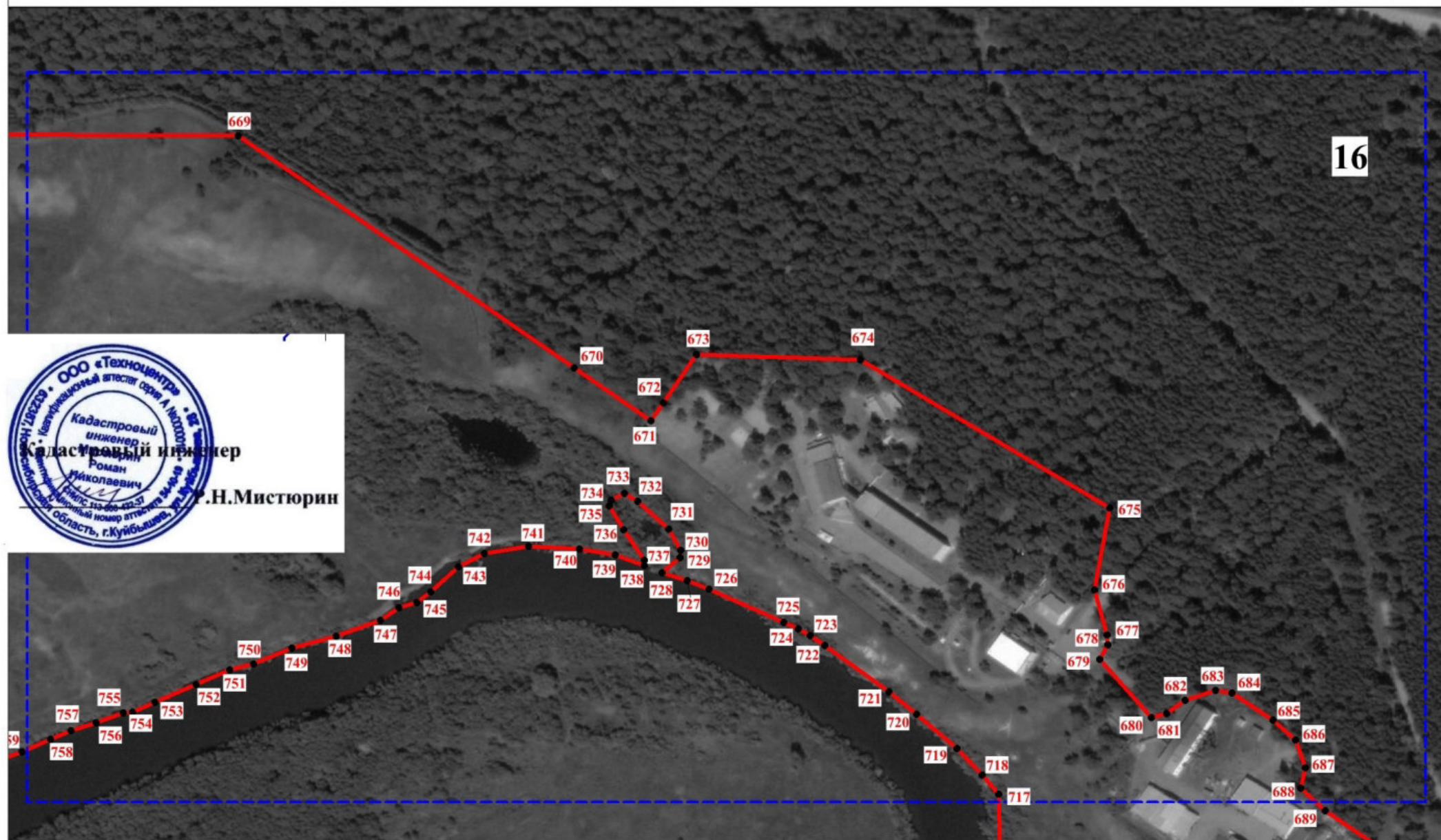
 1 номер листа плана

• 1 обозначение номера характерной точки границ объекта



Масштаб 1:3500

План границ объекта



Условные обозначения

Масштаб 1:3500

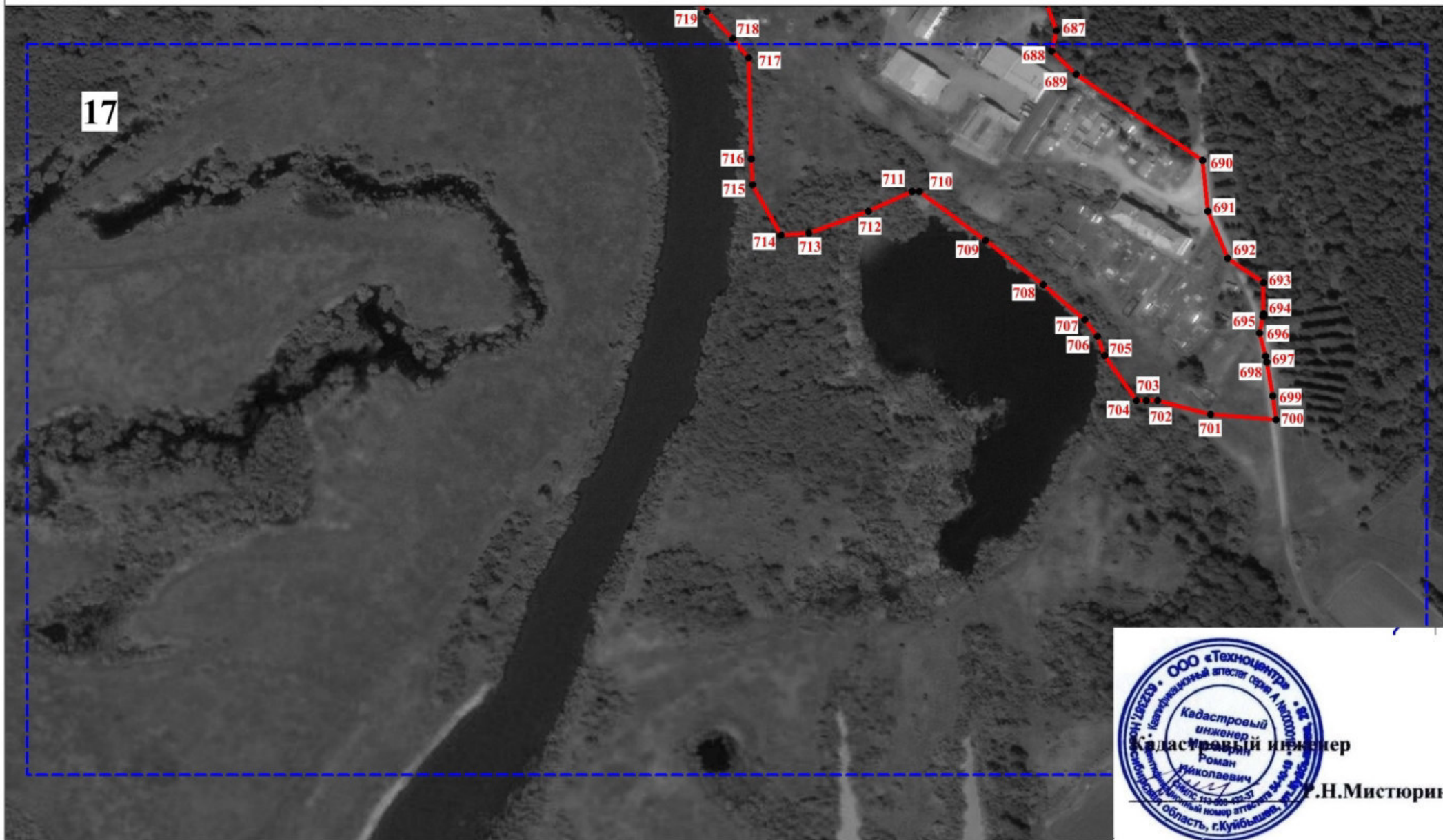
— граница муниципального образования

— граница населенного пункта

1 номер листа плана

• 1 обозначение номера характерной точки границ объекта

План границ объекта



Условные обозначения

— граница муниципального образования

— граница населенного пункта

1 номер листа плана

• 1 обозначение номера характерной точки границ объекта



Масштаб 1:3500

План границ объекта



Условные обозначения

— граница муниципального образования

— граница населенного пункта

1 номер листа плана

• 1 обозначение номера характерной точки границ объекта

Масштаб 1:3500

План границ объекта



Условные обозначения

Масштаб 1:3500

— граница муниципального образования

— граница населенного пункта

1 номер листа плана

• 1 обозначение номера характерной точки границ объекта

План границ объекта



Р.Н.Мистюрин

Масштаб 1:3500

Условные обозначения

— граница муниципального образования

— граница населенного пункта

1 номер листа плана

• 1 обозначение номера характерной точки границ объекта

План границ объекта



Условные обозначения

— граница муниципального образования

— граница населенного пункта

1 номер листа плана

• 1 обозначение номера характерной точки границ объекта

Масштаб 1:3500

План границ объекта



Условные обозначения


- граница муниципального образования
- граница населенного пункта

1 номер листа плана



• 1 обозначение номера характерной точки границ объекта


Масштаб 1:1500

План границ объекта



Условные обозначения

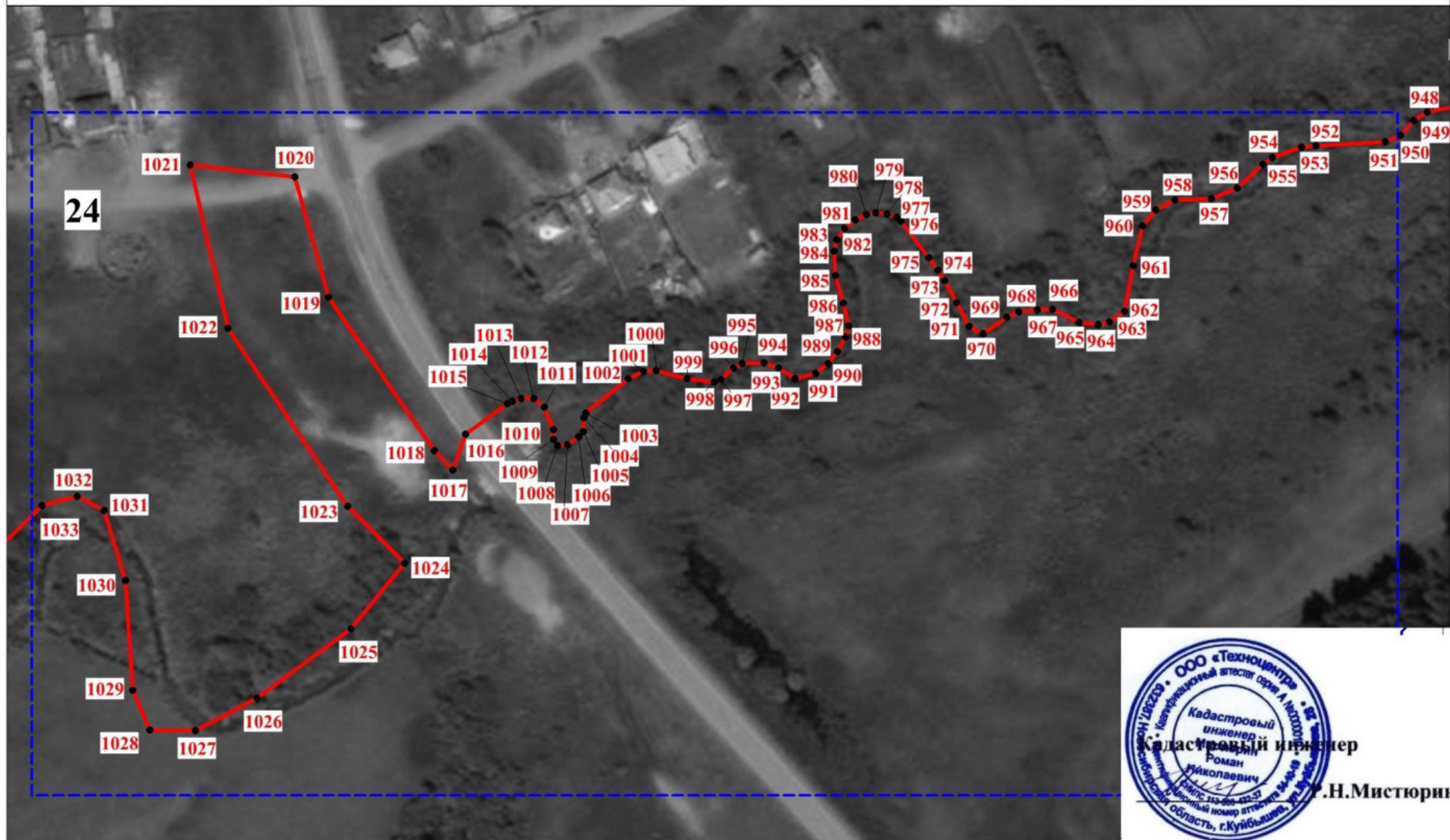
-  граница муниципального образования
-  граница населенного пункта

 1 номер листа плана

• 1 обозначение номера характерной точки границ объекта

Масштаб 1:1500

План границ объекта



Условные обозначения

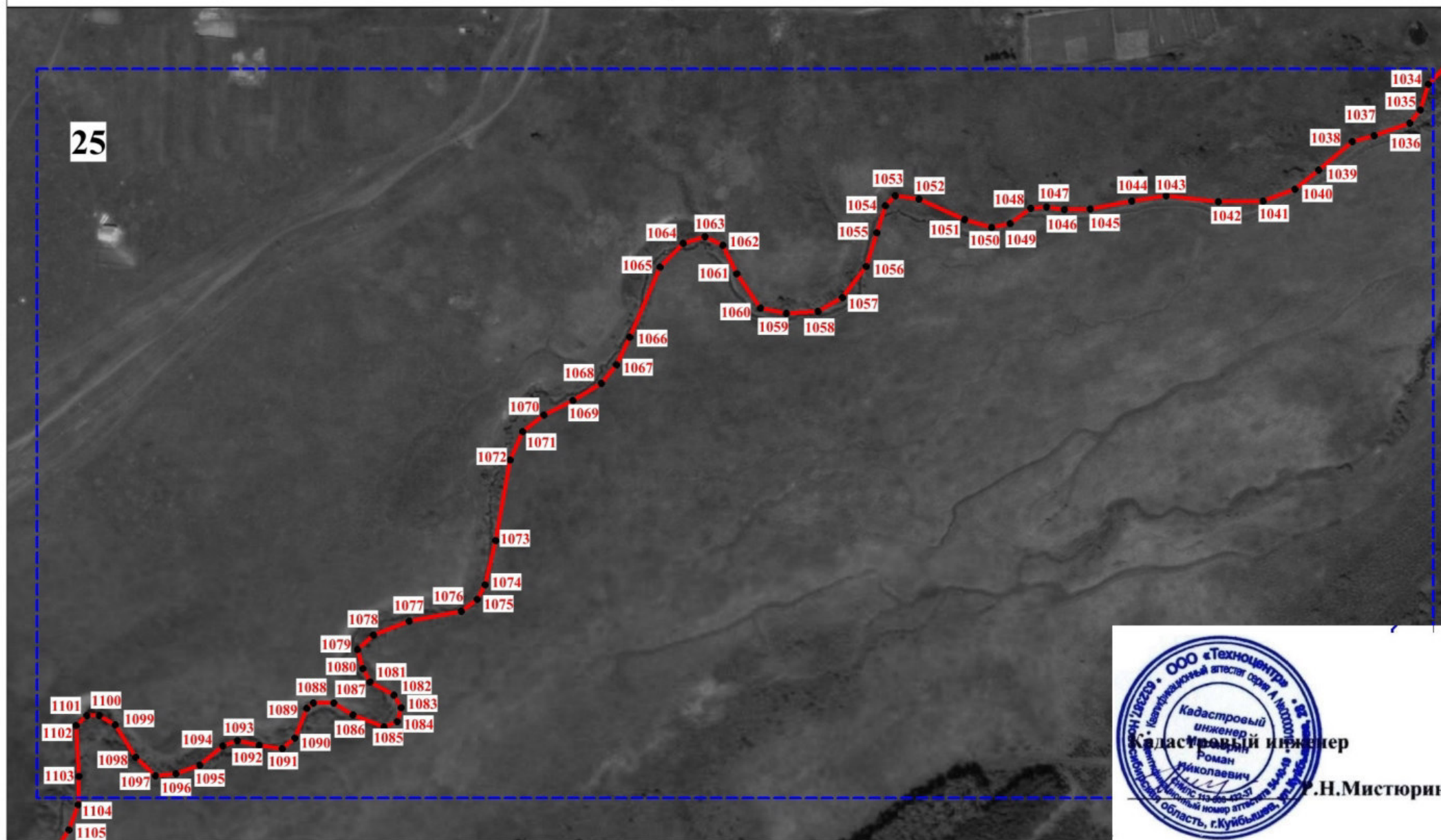
- граница муниципального образования
- граница населенного пункта

1 номер листа плана



• 1 обозначение номера характерной точки границ объекта


Масштаб 1:1500

План границ объекта



Условные обозначения

-  граница муниципального образования
-  граница населенного пункта

 1 номер листа плана

• 1 обозначение номера характерной точки границ объекта


Масштаб 1:3500


План границ объекта



Условные обозначения

 граница муниципального образования

 граница населенного пункта


 1 номер листа плана

• 1 обозначение номера характерной точки границ объекта



Масштаб 1:3500

План границ объекта



Условные обозначения

— граница муниципального образования

— граница населенного пункта

1 номер листа плана

• 1 обозначение номера характерной точки границ объекта



Масштаб 1:3500

План границ объекта



ООО «Техноцентр»
Кадстровый инженер
Роман Николаевич
С.Н.Мистурин

Условные обозначения

— граница муниципального образования

— граница населенного пункта

1 номер листа плана

• 1 обозначение номера характерной точки границ объекта

Масштаб 1:3500

План границ объекта



Р.Н.Мистюрин

Масштаб 1:3500

Условные обозначения


— граница муниципального образования

— граница населенного пункта

1 номер листа плана

• 1 обозначение номера характерной точки границ объекта

План границ объекта



Условные обозначения

— граница муниципального образования

— граница населенного пункта

1 номер листа плана

• 1 обозначение номера характерной точки границ объекта

Масштаб 1:3500

План границ объекта



Условные обозначения

— граница муниципального образования

— граница населенного пункта

1 номер листа плана

• 1 обозначение номера характерной точки границ объекта

Масштаб 1:3500

План границ объекта



Условные обозначения

Масштаб 1:3500

— граница муниципального образования

— граница населенного пункта

1 номер листа плана

• 1 обозначение номера характерной точки границ объекта

План границ объекта



Условные обозначения

— граница муниципального образования

— граница населенного пункта

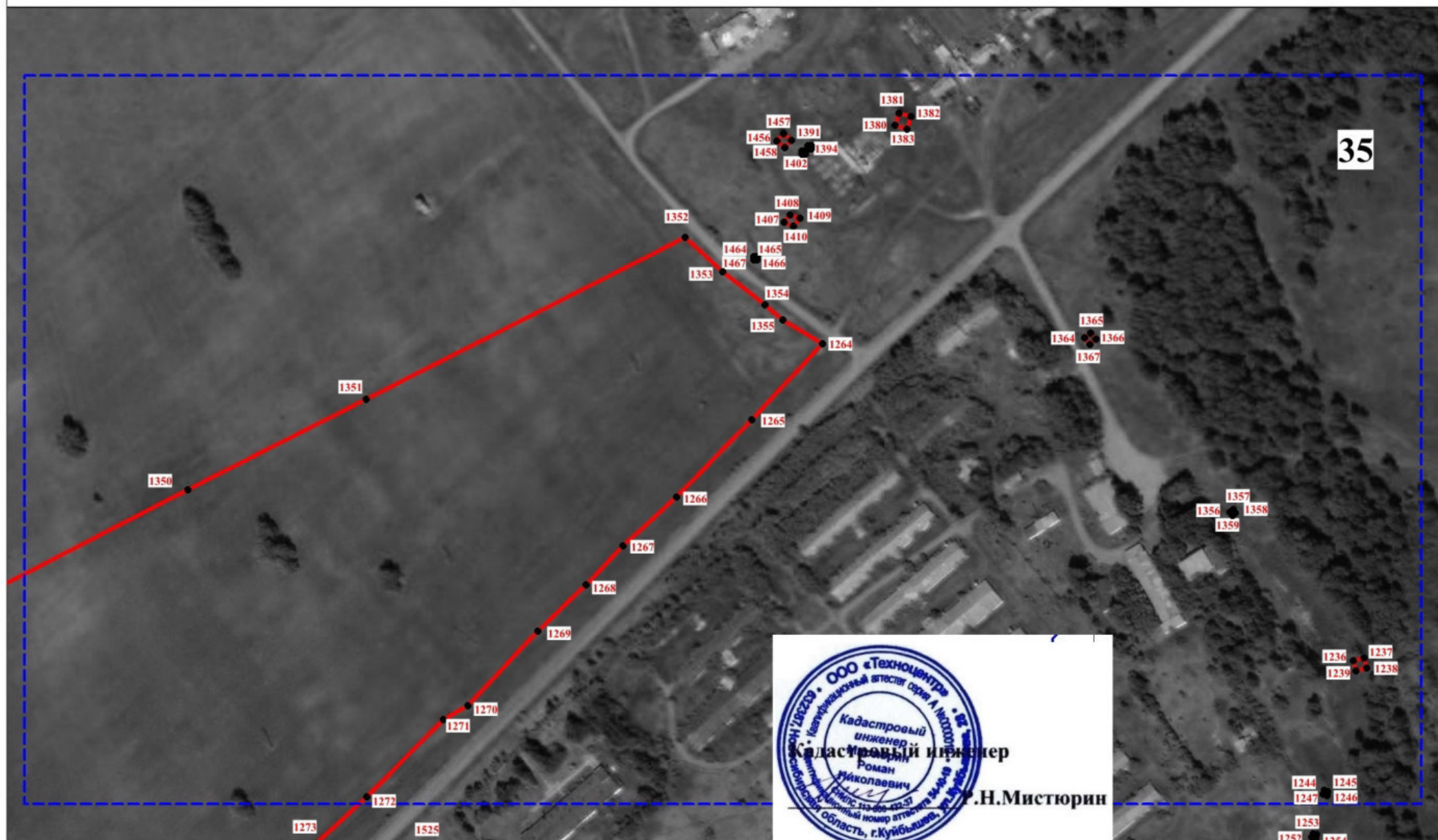
1 номер листа плана

• 1 обозначение номера характерной точки границ объекта



Масштаб 1:3500

План границ объекта



Условные обозначения

Масштаб 1:3500


— граница муниципального образования

— граница населенного пункта

1 номер листа плана

• 1 обозначение номера характерной точки границ объекта

План границ объекта



Условные обозначения

Масштаб 1:3500


— граница муниципального образования

— граница населенного пункта

1 номер листа плана



• 1 обозначение номера характерной точки границ объекта


План границ объекта




Условные обозначения

Масштаб 1:3500

-  граница муниципального образования
-  граница населенного пункта

 номер листа плана

 обозначение номера характерной точки границ объекта

План границ объекта



Условные обозначения

Масштаб 1:3500

— граница муниципального образования

— граница населенного пункта

1 номер листа плана

• 1 обозначение номера характерной точки границ объекта

План границ объекта



Условные обозначения

Масштаб 1:3500


— граница муниципального образования

— граница населенного пункта

1 номер листа плана

• 1 обозначение номера характерной точки границ объекта

План границ объекта



Условные обозначения

Масштаб 1:3500

— граница муниципального образования

— граница населенного пункта

1 номер листа плана

• 1 обозначение номера характерной точки границ объекта

План границ объекта



Условные обозначения

Масштаб 1:3500


— граница муниципального образования

— граница населенного пункта

1 номер листа плана

• 1 обозначение номера характерной точки границ объекта

План границ объекта



Условные обозначения

Масштаб 1:3500


— граница муниципального образования

— граница населенного пункта

1 номер листа плана



• 1 обозначение номера характерной точки границ объекта


План границ объекта




Р.Н.Мистюрин

Условные обозначения

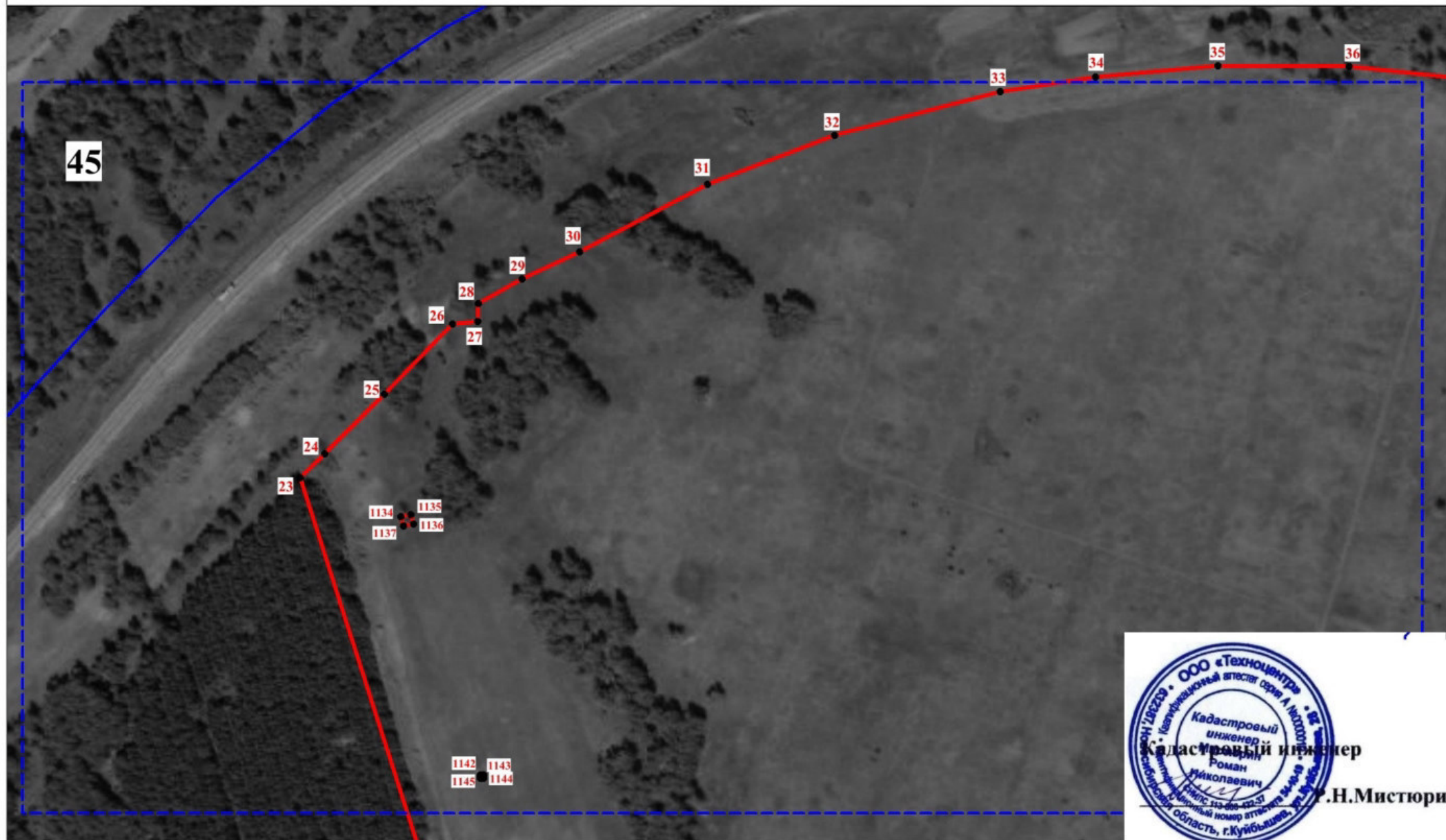
-  граница муниципального образования
-  граница населенного пункта

 1 номер листа плана

Масштаб 1:3500

 1 обозначение номера характерной точки границ объекта

План границ объекта



Условные обозначения

— граница муниципального образования


— граница населенного пункта

1 номер листа плана

• 1 обозначение номера характерной точки границ объекта

Масштаб 1:3500

План границ объекта



Условные обозначения

— граница муниципального образования

— граница населенного пункта

1 номер листа плана

Масштаб 1:3500

• 1 обозначение номера характерной точки границ объекта

План границ объекта



Условные обозначения


- граница муниципального образования
- граница населенного пункта

1 номер листа плана

Масштаб 1:3500

• 1 обозначение номера характерной точки границ объекта

План границ объекта



Условные обозначения

— граница муниципального образования

— граница населенного пункта

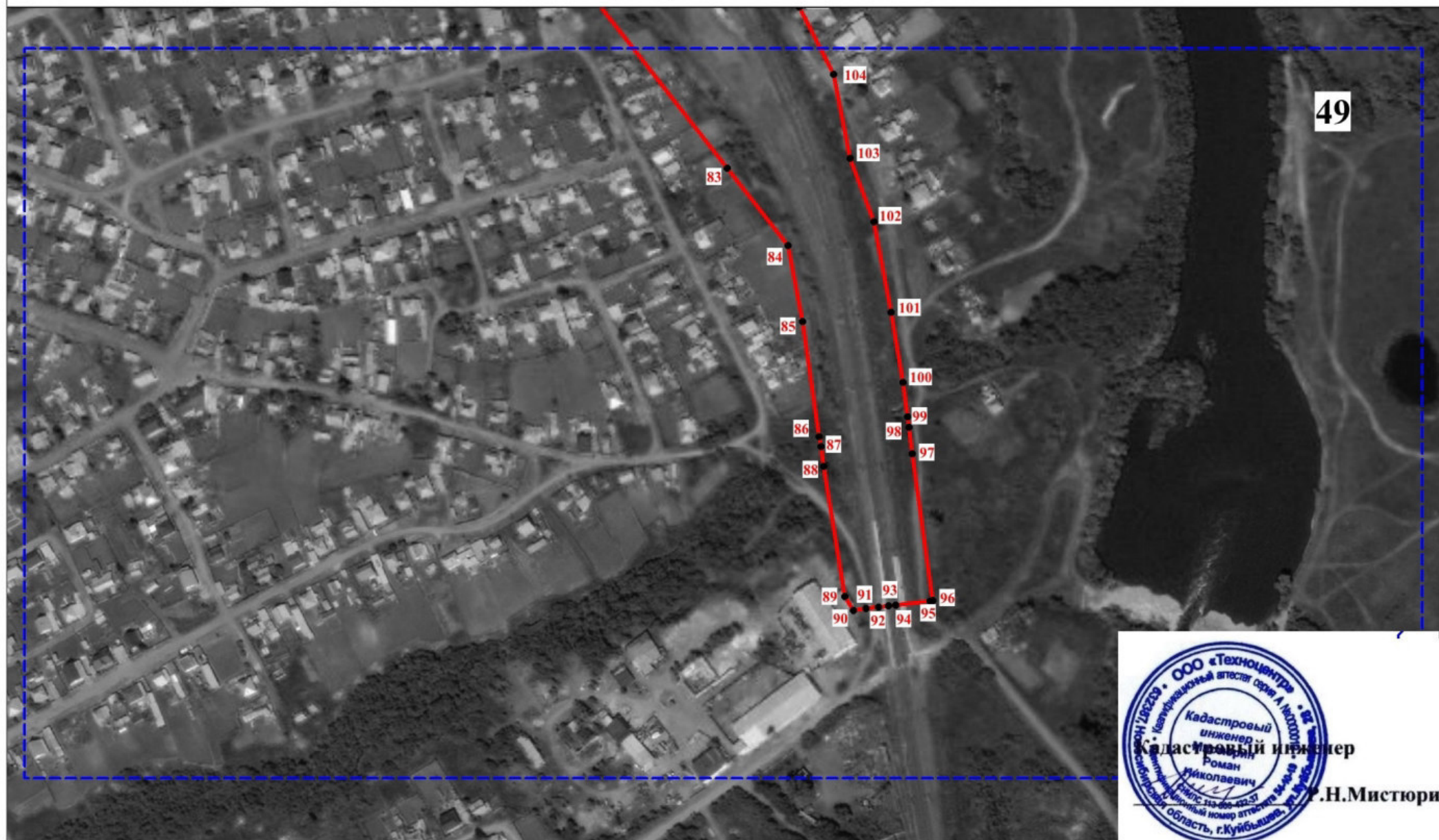
1 номер листа плана

• 1 обозначение номера характерной точки границ объекта



Масштаб 1:3500

План границ объекта



Условные обозначения

— граница муниципального образования

— граница населенного пункта


1 номер листа плана

• 1 обозначение номера характерной точки границ объекта

ООО «Техноцентр»
Кadaстровый инженер
Роман Николаевич
С.Н.Мистюрин
г.Кубьшино, г.Кубьшино, г.Кубьшино

Масштаб 1:3500

План границ объекта



Условные обозначения

Масштаб 1:3500

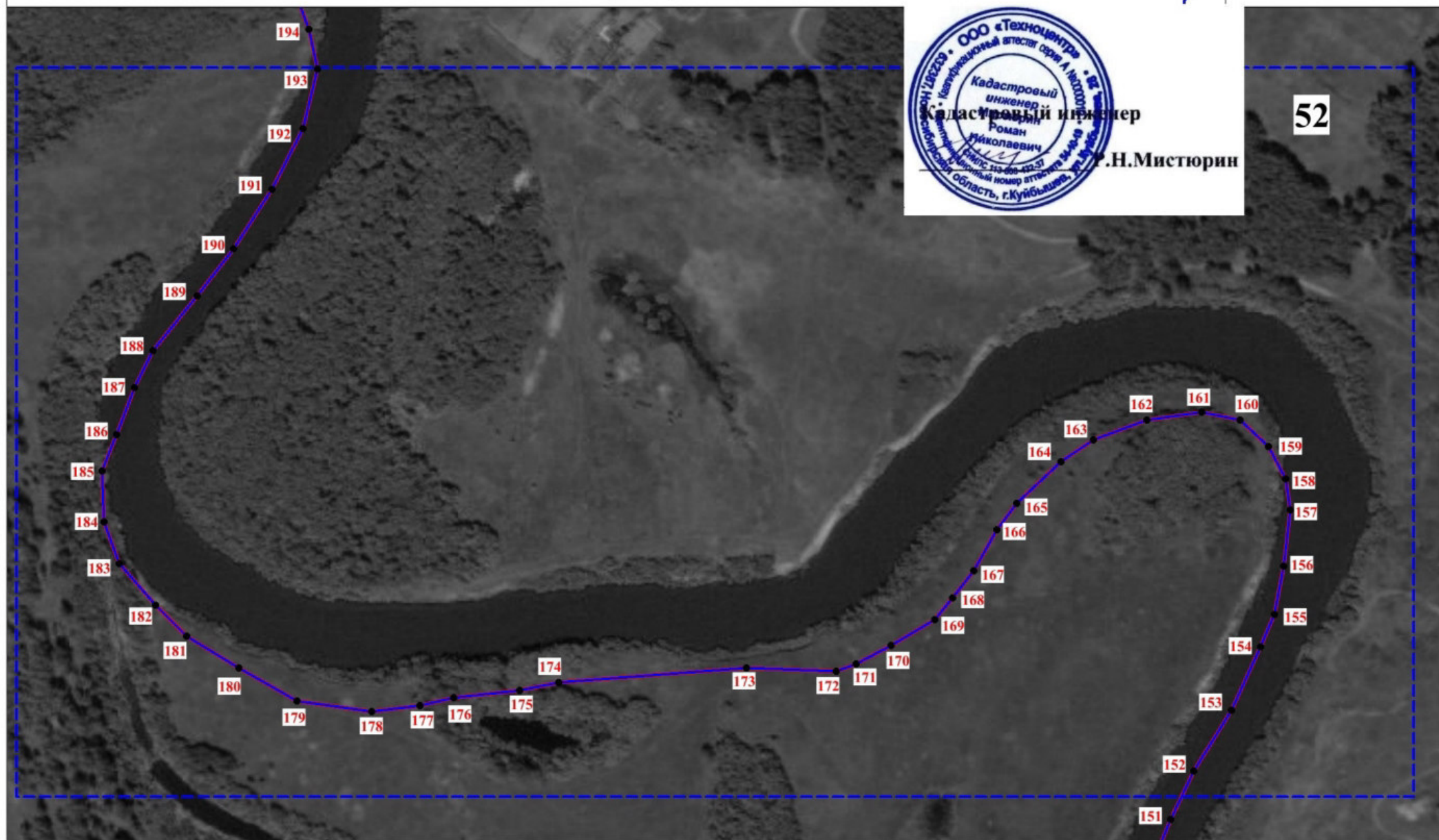
— граница муниципального образования

— граница населенного пункта

1 номер листа плана

• 1 обозначение номера характерной точки границ объекта

План границ объекта



52

Условные обозначения

Масштаб 1:3500


— граница муниципального образования

— граница населенного пункта

1 номер листа плана

• 1 обозначение номера характерной точки границ объекта

План границ объекта



Условные обозначения

Масштаб 1:3500

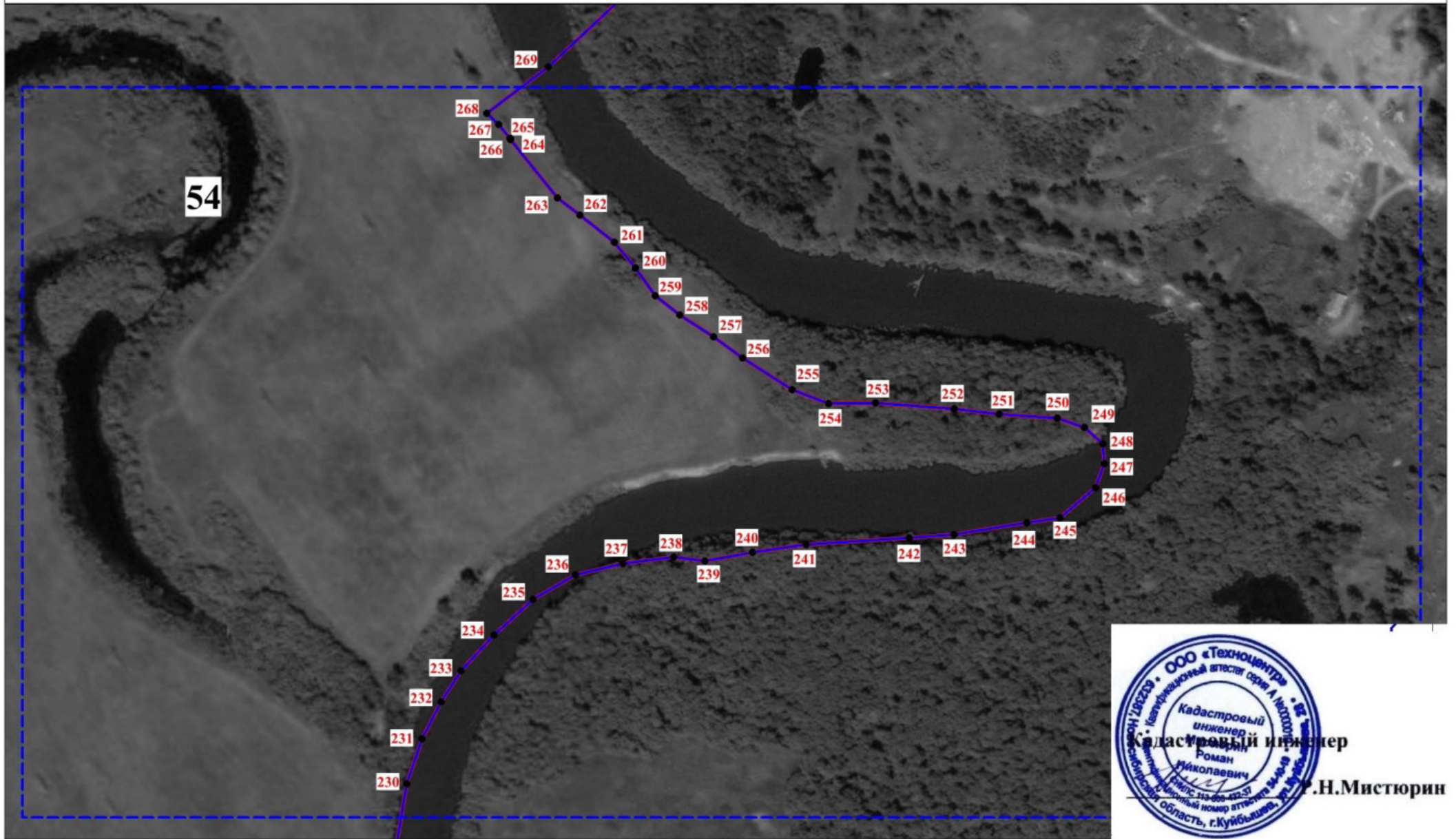
— граница муниципального образования

— граница населенного пункта



1 номер листа плана


• 1 обозначение номера характерной точки границ объекта

План границ объекта



Условные обозначения

-  граница муниципального образования
-  граница населенного пункта

 1 номер листа плана

• 1 обозначение номера характерной точки границ объекта

Масштаб 1:3500

**Текстовое описание местоположения границ
населенных пунктов, территориальных зон, особо охраняемых природных
территорий, зон с особыми условиями использования территорий**

Прохождение границы		Описание прохождения границы
от точки	до точки	
1	2	3
1	2	вдоль автомобильной дороги
2	3	вдоль автомобильной дороги
3	4	вдоль автомобильной дороги
4	5	вдоль автомобильной дороги
5	6	вдоль автомобильной дороги
6	7	вдоль автомобильной дороги
7	8	вдоль автомобильной дороги
8	9	вдоль автомобильной дороги
9	10	пересекает автомобильную дорогу
10	11	вдоль автомобильной дороги
11	12	вдоль автомобильной дороги
12	13	вдоль автомобильной дороги
13	14	вдоль автомобильной дороги
14	15	вдоль автомобильной дороги
15	16	вдоль автомобильной дороги
16	17	вдоль автомобильной дороги
17	18	вдоль автомобильной дороги
18	19	вдоль автомобильной дороги
19	20	вдоль автомобильной дороги
20	21	вдоль автомобильной дороги
21	22	по естественным природным объектам на северо-запад
22	23	по естественным природным объектам на северо-запад
23	24	по естественным природным объектам на северо-восток
24	25	по естественным природным объектам на северо-восток
25	26	по естественным природным объектам на северо-восток
26	27	по естественным природным объектам на северо-восток
27	28	по естественным природным объектам на северо-восток
28	29	по естественным природным объектам на северо-восток
29	30	по естественным природным объектам на северо-восток
30	31	по естественным природным объектам на северо-восток
31	32	по естественным природным объектам на северо-восток
32	33	по естественным природным объектам на северо-восток
33	34	по естественным природным объектам на северо-восток
34	35	по естественным природным объектам на северо-восток
35	36	вдоль железной дороги
36	37	вдоль железной дороги

**Текстовое описание местоположения границ
населенных пунктов, территориальных зон, особо охраняемых природных
территорий, зон с особыми условиями использования территорий**

Прохождение границы		Описание прохождения границы
от точки	до точки	
1	2	3
37	38	вдоль железной дороги
38	39	вдоль железной дороги
39	40	вдоль железной дороги
40	41	вдоль железной дороги
41	42	вдоль железной дороги
42	43	вдоль железной дороги
43	44	вдоль железной дороги
44	45	вдоль железной дороги
45	46	вдоль железной дороги
46	47	вдоль железной дороги
47	48	вдоль железной дороги
48	49	вдоль железной дороги
49	50	вдоль железной дороги
50	51	вдоль железной дороги
51	52	вдоль железной дороги
52	53	вдоль железной дороги
53	54	вдоль железной дороги
54	55	вдоль железной дороги
55	56	вдоль железной дороги
56	57	вдоль железной дороги
57	58	вдоль железной дороги
58	59	вдоль железной дороги
59	60	вдоль железной дороги
60	61	вдоль железной дороги
61	62	вдоль железной дороги
62	63	вдоль железной дороги
63	64	вдоль железной дороги
64	65	вдоль железной дороги
65	66	вдоль железной дороги
66	67	вдоль железной дороги
67	68	вдоль железной дороги
68	69	вдоль железной дороги
69	70	вдоль железной дороги
70	71	вдоль железной дороги
71	72	вдоль железной дороги
72	73	вдоль железной дороги

**Текстовое описание местоположения границ
населенных пунктов, территориальных зон, особо охраняемых природных
территорий, зон с особыми условиями использования территорий**

Прохождение границы		Описание прохождения границы
от точки	до точки	
1	2	3
73	74	вдоль железной дороги
74	75	вдоль железной дороги
75	76	вдоль железной дороги
76	77	вдоль железной дороги
77	78	вдоль железной дороги
78	79	вдоль железной дороги
79	80	вдоль железной дороги
80	81	вдоль железной дороги
81	82	вдоль железной дороги
82	83	вдоль железной дороги
83	84	вдоль железной дороги
84	85	вдоль железной дороги
85	86	вдоль железной дороги
86	87	вдоль железной дороги
87	88	вдоль железной дороги
88	89	вдоль железной дороги
89	90	вдоль железной дороги
90	91	пересекает железную дорогу
91	92	пересекает железную дорогу
92	93	пересекает железную дорогу
93	94	пересекает железную дорогу
94	95	пересекает железную дорогу
95	96	пересекает железную дорогу
96	97	вдоль железной дороги
97	98	вдоль железной дороги
98	99	вдоль железной дороги
99	100	вдоль железной дороги
100	101	вдоль железной дороги
101	102	вдоль железной дороги
102	103	вдоль железной дороги
103	104	вдоль железной дороги
104	105	вдоль железной дороги
105	106	вдоль железной дороги
106	107	вдоль железной дороги
107	108	вдоль железной дороги
108	109	вдоль железной дороги

Текстовое описание местоположения границ населенных пунктов, территориальных зон, особо охраняемых природных территорий, зон с особыми условиями использования территорий

Прохождение границы		Описание прохождения границы
от точки	до точки	
1	2	3
109	110	вдоль железной дороги
110	111	вдоль железной дороги
111	112	вдоль железной дороги
112	113	вдоль железной дороги
113	114	вдоль железной дороги
114	115	вдоль железной дороги
115	116	вдоль железной дороги
116	117	вдоль железной дороги
117	118	вдоль железной дороги
118	119	вдоль железной дороги
119	120	вдоль железной дороги
120	121	вдоль железной дороги
121	122	вдоль железной дороги
122	123	вдоль железной дороги
123	124	вдоль железной дороги
124	125	вдоль железной дороги
125	126	вдоль железной дороги
126	127	вдоль железной дороги
127	128	вдоль железной дороги
128	129	вдоль железной дороги
129	130	вдоль железной дороги
130	131	вдоль железной дороги
131	132	вдоль железной дороги
132	133	вдоль железной дороги
133	134	вдоль железной дороги
134	135	вдоль железной дороги
135	136	вдоль железной дороги
136	137	вдоль железной дороги
137	138	вдоль железной дороги
138	139	вдоль железной дороги
139	140	вдоль железной дороги
140	141	по естественным природным объектам на северо-восток
141	142	по естественным природным объектам на северо-восток
142	143	вдоль реки Иня
143	144	вдоль реки Иня
144	145	вдоль реки Иня

**Текстовое описание местоположения границ
населенных пунктов, территориальных зон, особо охраняемых природных
территорий, зон с особыми условиями использования территорий**

Прохождение границы		Описание прохождения границы
от точки	до точки	
1	2	3
145	146	вдоль реки Иня
146	147	вдоль реки Иня
147	148	вдоль реки Иня
148	149	вдоль реки Иня
149	150	вдоль реки Иня
150	151	вдоль реки Иня
151	152	вдоль реки Иня
152	153	вдоль реки Иня
153	154	вдоль реки Иня
154	155	вдоль реки Иня
155	156	вдоль реки Иня
156	157	вдоль реки Иня
157	158	вдоль реки Иня
158	159	вдоль реки Иня
159	160	вдоль реки Иня
160	161	вдоль реки Иня
161	162	вдоль реки Иня
162	163	вдоль реки Иня
163	164	вдоль реки Иня
164	165	вдоль реки Иня
165	166	вдоль реки Иня
166	167	вдоль реки Иня
167	168	вдоль реки Иня
168	169	вдоль реки Иня
169	170	вдоль реки Иня
170	171	вдоль реки Иня
171	172	вдоль реки Иня
172	173	вдоль реки Иня
173	174	вдоль реки Иня
174	175	вдоль реки Иня
175	176	вдоль реки Иня
176	177	вдоль реки Иня
177	178	вдоль реки Иня
178	179	вдоль реки Иня
179	180	вдоль реки Иня
180	181	вдоль реки Иня

**Текстовое описание местоположения границ
населенных пунктов, территориальных зон, особо охраняемых природных
территорий, зон с особыми условиями использования территорий**

Прохождение границы		Описание прохождения границы
от точки	до точки	
1	2	3
181	182	вдоль реки Иня
182	183	вдоль реки Иня
183	184	вдоль реки Иня
184	185	вдоль реки Иня
185	186	вдоль реки Иня
186	187	вдоль реки Иня
187	188	вдоль реки Иня
188	189	вдоль реки Иня
189	190	вдоль реки Иня
190	191	вдоль реки Иня
191	192	вдоль реки Иня
192	193	вдоль реки Иня
193	194	вдоль реки Иня
194	195	вдоль реки Иня
195	196	вдоль реки Иня
196	197	вдоль реки Иня
197	198	вдоль реки Иня
198	199	вдоль реки Иня
199	200	вдоль реки Иня
200	201	вдоль реки Иня
201	202	вдоль реки Иня
202	203	вдоль реки Иня
203	204	вдоль реки Иня
204	205	вдоль реки Иня
205	206	вдоль реки Иня
206	207	вдоль реки Иня
207	208	вдоль реки Иня
208	209	вдоль реки Иня
209	210	вдоль реки Иня
210	211	вдоль реки Иня
211	212	вдоль реки Иня
212	213	вдоль реки Иня
213	214	вдоль реки Иня
214	215	вдоль реки Иня
215	216	вдоль реки Иня
216	217	вдоль реки Иня

**Текстовое описание местоположения границ
населенных пунктов, территориальных зон, особо охраняемых природных
территорий, зон с особыми условиями использования территорий**

Прохождение границы		Описание прохождения границы
от точки	до точки	
1	2	3
217	218	вдоль реки Иня
218	219	вдоль реки Иня
219	220	вдоль реки Иня
220	221	вдоль реки Иня
221	222	вдоль реки Иня
222	223	вдоль реки Иня
223	224	вдоль реки Иня
224	225	вдоль реки Иня
225	226	вдоль реки Иня
226	227	вдоль реки Иня
227	228	вдоль реки Иня
228	229	вдоль реки Иня
229	230	вдоль реки Иня
230	231	вдоль реки Иня
231	232	вдоль реки Иня
232	233	вдоль реки Иня
233	234	вдоль реки Иня
234	235	вдоль реки Иня
235	236	вдоль реки Иня
236	237	вдоль реки Иня
237	238	вдоль реки Иня
238	239	вдоль реки Иня
239	240	вдоль реки Иня
240	241	вдоль реки Иня
241	242	вдоль реки Иня
242	243	вдоль реки Иня
243	244	вдоль реки Иня
244	245	вдоль реки Иня
245	246	вдоль реки Иня
246	247	вдоль реки Иня
247	248	вдоль реки Иня
248	249	вдоль реки Иня
249	250	вдоль реки Иня
250	251	вдоль реки Иня
251	252	вдоль реки Иня
252	253	вдоль реки Иня

**Текстовое описание местоположения границ
населенных пунктов, территориальных зон, особо охраняемых природных
территорий, зон с особыми условиями использования территорий**

Прохождение границы		Описание прохождения границы
от точки	до точки	
1	2	3
253	254	вдоль реки Иня
254	255	вдоль реки Иня
255	256	вдоль реки Иня
256	257	вдоль реки Иня
257	258	вдоль реки Иня
258	259	вдоль реки Иня
259	260	вдоль реки Иня
260	261	вдоль реки Иня
261	262	вдоль реки Иня
262	263	вдоль реки Иня
263	264	вдоль реки Иня
264	265	вдоль реки Иня
265	266	вдоль реки Иня
266	267	вдоль реки Иня
267	268	вдоль реки Иня
268	269	по естественным природным объектам на северо-восток
269	270	по естественным природным объектам на северо-восток
270	271	по естественным природным объектам на северо-восток
271	272	по естественным природным объектам на северо-восток
272	273	по естественным природным объектам на северо-восток
273	274	по естественным природным объектам на северо-восток
274	275	по естественным природным объектам на северо-восток
275	276	по естественным природным объектам на северо-восток
276	277	по естественным природным объектам на северо-восток
277	278	по естественным природным объектам на северо-восток
278	279	по естественным природным объектам на северо-восток
279	280	по естественным природным объектам на северо-восток
280	281	по естественным природным объектам на северо-восток
281	282	по естественным природным объектам на северо-восток
282	283	по естественным природным объектам на северо-восток
283	284	по естественным природным объектам на юго-восток
284	285	по естественным природным объектам на юго-восток
285	286	по естественным природным объектам на юго-восток
286	287	по естественным природным объектам на юго-восток
287	288	по естественным природным объектам на юго-восток
288	289	по естественным природным объектам на юго-запад

**Текстовое описание местоположения границ
населенных пунктов, территориальных зон, особо охраняемых природных
территорий, зон с особыми условиями использования территорий**

Прохождение границы		Описание прохождения границы
от точки	до точки	
1	2	3
289	290	по естественным природным объектам на юго-запад
290	291	по естественным природным объектам на юго-запад
291	292	по естественным природным объектам на юго-запад
292	293	вдоль автомобильной дороги
293	294	вдоль автомобильной дороги
294	295	вдоль автомобильной дороги
295	296	вдоль автомобильной дороги
296	297	вдоль автомобильной дороги
297	298	вдоль автомобильной дороги
298	299	вдоль автомобильной дороги
299	300	вдоль автомобильной дороги
300	301	вдоль автомобильной дороги
301	302	вдоль автомобильной дороги
302	303	вдоль автомобильной дороги
303	304	вдоль автомобильной дороги
304	305	вдоль автомобильной дороги
305	306	вдоль автомобильной дороги
306	307	вдоль автомобильной дороги
307	308	вдоль автомобильной дороги
308	309	вдоль автомобильной дороги
309	310	вдоль автомобильной дороги
310	311	вдоль автомобильной дороги
311	312	вдоль автомобильной дороги
312	313	по естественным природным объектам на юго-восток
313	314	по естественным природным объектам на юго-восток
314	315	по естественным природным объектам на юго-восток
315	316	по естественным природным объектам на юго-восток
316	317	по естественным природным объектам на юго-восток
317	318	по естественным природным объектам на юго-восток
318	319	по естественным природным объектам на юго-восток
319	320	по естественным природным объектам на юго-восток
320	321	по естественным природным объектам на юго-запад
321	322	по естественным природным объектам на юго-запад
322	323	по естественным природным объектам на юго-запад
323	324	по естественным природным объектам на юго-запад
324	325	по естественным природным объектам на юго-запад

**Текстовое описание местоположения границ
населенных пунктов, территориальных зон, особо охраняемых природных
территорий, зон с особыми условиями использования территорий**

Прохождение границы		Описание прохождения границы
от точки	до точки	
1	2	3
325	326	по естественным природным объектам на юго-запад
326	327	по естественным природным объектам на юго-запад
327	328	по естественным природным объектам на юго-запад
328	329	по естественным природным объектам на юго-запад
329	330	по естественным природным объектам на юго-запад
330	331	по естественным природным объектам на юго-запад
331	332	по естественным природным объектам на юго-запад
332	333	по естественным природным объектам на юго-запад
333	334	по естественным природным объектам на юго-запад
334	335	по естественным природным объектам на юго-запад
335	336	по естественным природным объектам на юго-запад
336	337	по естественным природным объектам на юго-запад
337	338	по естественным природным объектам на юго-запад
338	339	по естественным природным объектам на юго-запад
339	340	по естественным природным объектам на юго-запад
340	341	по естественным природным объектам на юго-запад
341	342	по естественным природным объектам на юго-запад
342	343	по естественным природным объектам на юго-запад
343	344	по естественным природным объектам на юго-запад
344	345	по естественным природным объектам на юго-запад
345	346	по естественным природным объектам на юго-запад
346	347	по естественным природным объектам на юго-запад
347	348	по естественным природным объектам на юго-запад
348	349	по естественным природным объектам на юго-запад
349	350	по естественным природным объектам на юго-запад
350	351	по естественным природным объектам на юго-запад
351	352	по естественным природным объектам на юго-запад
352	353	по естественным природным объектам на юго-запад
353	354	по естественным природным объектам на юго-запад
354	355	по естественным природным объектам на юго-запад
355	356	по естественным природным объектам на юго-запад
356	357	по естественным природным объектам на юго-запад
357	358	по естественным природным объектам на юго-запад
358	359	по естественным природным объектам на юго-запад
359	360	по естественным природным объектам на юго-запад
360	361	по естественным природным объектам на юго-запад

**Текстовое описание местоположения границ
населенных пунктов, территориальных зон, особо охраняемых природных
территорий, зон с особыми условиями использования территорий**

Прохождение границы		Описание прохождения границы
от точки	до точки	
1	2	3
361	362	по естественным природным объектам на юго-запад
362	363	по естественным природным объектам на юго-запад
363	364	по естественным природным объектам на юго-запад
364	365	по естественным природным объектам на юго-запад
365	366	по естественным природным объектам на юго-запад
366	367	по естественным природным объектам на юго-запад
367	368	по естественным природным объектам на юго-запад
368	369	по естественным природным объектам на юго-запад
369	370	по естественным природным объектам на юго-запад
370	371	по естественным природным объектам на юго-запад
371	372	по естественным природным объектам на юго-запад
372	373	по естественным природным объектам на юго-запад
373	374	по естественным природным объектам на юго-запад
374	375	по естественным природным объектам на юго-запад
375	376	по естественным природным объектам на юго-запад
376	377	по естественным природным объектам на юго-запад
377	378	по естественным природным объектам на юго-запад
378	379	по естественным природным объектам на юго-запад
379	380	по естественным природным объектам на юго-запад
380	381	по естественным природным объектам на юго-запад
381	382	по естественным природным объектам на юго-запад
382	383	по естественным природным объектам на юго-запад
383	384	по естественным природным объектам на юго-запад
384	385	по естественным природным объектам на юго-запад
385	386	по естественным природным объектам на юго-запад
386	387	по естественным природным объектам на юго-запад
387	388	по естественным природным объектам на юго-запад
388	389	по естественным природным объектам на юго-запад
389	390	по естественным природным объектам на юго-запад
390	391	по естественным природным объектам на юго-запад
391	392	по естественным природным объектам на юго-запад
392	393	по естественным природным объектам на юго-запад
393	394	по естественным природным объектам на юго-запад
394	395	по естественным природным объектам на юго-запад
395	396	по естественным природным объектам на юго-запад
396	397	по естественным природным объектам на юго-запад

**Текстовое описание местоположения границ
населенных пунктов, территориальных зон, особо охраняемых природных
территорий, зон с особыми условиями использования территорий**

Прохождение границы		Описание прохождения границы
от точки	до точки	
1	2	3
397	398	по естественным природным объектам на юго-восток
398	399	по естественным природным объектам на юго-восток
399	400	по естественным природным объектам на юго-восток
400	401	по естественным природным объектам на юго-восток
401	402	по естественным природным объектам на юго-восток
402	403	по естественным природным объектам на юго-восток
403	404	по естественным природным объектам на юго-восток
404	405	по естественным природным объектам на юго-восток
405	406	по естественным природным объектам на юго-восток
406	407	по естественным природным объектам на юго-восток
407	408	по естественным природным объектам на юго-восток
408	409	по естественным природным объектам на юго-восток
409	410	по естественным природным объектам на юго-восток
410	411	по естественным природным объектам на юго-восток
411	412	по естественным природным объектам на юго-восток
412	413	по естественным природным объектам на юго-восток
413	414	по естественным природным объектам на юго-восток
414	415	по естественным природным объектам на юго-восток
415	416	по естественным природным объектам на юго-восток
416	417	по естественным природным объектам на юго-восток
417	418	по естественным природным объектам на юго-восток
418	419	по естественным природным объектам на юго-восток
419	420	по естественным природным объектам на юго-восток
420	421	по естественным природным объектам на юго-восток
421	422	по естественным природным объектам на юго-восток
422	423	по естественным природным объектам на юго-восток
423	424	по естественным природным объектам на юго-восток
424	425	по естественным природным объектам на юго-восток
425	426	по естественным природным объектам на юго-восток
426	427	по естественным природным объектам на юго-восток
427	428	по естественным природным объектам на юго-восток
428	429	по естественным природным объектам на юго-восток
429	430	по естественным природным объектам на юго-восток
430	431	по естественным природным объектам на юго-восток
431	432	по естественным природным объектам на юго-восток
432	433	по естественным природным объектам на юго-восток

**Текстовое описание местоположения границ
населенных пунктов, территориальных зон, особо охраняемых природных
территорий, зон с особыми условиями использования территорий**

Прохождение границы		Описание прохождения границы
от точки	до точки	
1	2	3
433	434	по естественным природным объектам на юго-восток
434	435	по естественным природным объектам на юго-восток
435	436	по естественным природным объектам на юго-восток
436	437	по естественным природным объектам на юго-восток
437	438	по естественным природным объектам на юго-восток
438	439	по естественным природным объектам на юго-восток
439	440	по естественным природным объектам на юго-восток
440	441	по естественным природным объектам на юго-восток
441	442	по естественным природным объектам на юго-восток
442	443	по естественным природным объектам на юго-восток
443	444	по естественным природным объектам на юго-восток
444	445	по естественным природным объектам на юго-восток
445	446	по естественным природным объектам на юго-восток
446	447	по естественным природным объектам на юго-восток
447	448	по естественным природным объектам на юго-восток
448	449	по естественным природным объектам на северо-восток
449	450	по естественным природным объектам на северо-восток
450	451	по естественным природным объектам на северо-восток
451	452	по естественным природным объектам на северо-восток
452	453	по естественным природным объектам на северо-восток
453	454	по естественным природным объектам на северо-восток
454	455	по естественным природным объектам на северо-восток
455	456	по естественным природным объектам на северо-восток
456	457	по естественным природным объектам на северо-восток
457	458	по естественным природным объектам на северо-восток
458	459	по естественным природным объектам на северо-восток
459	460	по естественным природным объектам на северо-восток
460	461	по естественным природным объектам на северо-восток
461	462	по естественным природным объектам на северо-восток
462	463	по естественным природным объектам на северо-восток
463	464	по естественным природным объектам на северо-восток
464	465	по естественным природным объектам на северо-восток
465	466	по естественным природным объектам на северо-восток
466	467	по естественным природным объектам на северо-восток
467	468	по естественным природным объектам на северо-восток
468	469	по естественным природным объектам на северо-восток

**Текстовое описание местоположения границ
населенных пунктов, территориальных зон, особо охраняемых природных
территорий, зон с особыми условиями использования территорий**

Прохождение границы		Описание прохождения границы
от точки	до точки	
1	2	3
469	470	по естественным природным объектам на северо-восток
470	471	по естественным природным объектам на северо-восток
471	472	по естественным природным объектам на северо-восток
472	473	по естественным природным объектам на северо-восток
473	474	по естественным природным объектам на северо-восток
474	475	по естественным природным объектам на северо-восток
475	476	по естественным природным объектам на северо-восток
476	477	по естественным природным объектам на северо-восток
477	478	по естественным природным объектам на северо-восток
478	479	по естественным природным объектам на северо-восток
479	480	по естественным природным объектам на северо-восток
480	481	по естественным природным объектам на северо-восток
481	482	по естественным природным объектам на северо-восток
482	483	по естественным природным объектам на северо-восток
483	484	по естественным природным объектам на северо-восток
484	485	по естественным природным объектам на северо-восток
485	486	по естественным природным объектам на северо-восток
486	487	по естественным природным объектам на северо-восток
487	488	по естественным природным объектам на северо-восток
488	489	по естественным природным объектам на северо-восток
489	490	по естественным природным объектам на северо-восток
490	491	по естественным природным объектам на северо-восток
491	492	по естественным природным объектам на северо-восток
492	493	по естественным природным объектам на северо-восток
493	494	по естественным природным объектам на северо-восток
494	495	по естественным природным объектам на северо-восток
495	496	по естественным природным объектам на северо-восток
496	497	по естественным природным объектам на северо-восток
497	498	по естественным природным объектам на северо-восток
498	499	по естественным природным объектам на северо-восток
499	500	по естественным природным объектам на северо-восток
500	501	по естественным природным объектам на северо-восток
501	502	по естественным природным объектам на северо-восток
502	503	по естественным природным объектам на северо-восток
503	504	по естественным природным объектам на северо-восток
504	505	по естественным природным объектам на северо-восток

**Текстовое описание местоположения границ
населенных пунктов, территориальных зон, особо охраняемых природных
территорий, зон с особыми условиями использования территорий**

Прохождение границы		Описание прохождения границы
от точки	до точки	
1	2	3
505	506	по естественным природным объектам на северо-восток
506	507	по естественным природным объектам на северо-восток
507	508	по естественным природным объектам на северо-восток
508	509	по естественным природным объектам на северо-восток
509	510	по естественным природным объектам на северо-восток
510	511	по естественным природным объектам на северо-восток
511	512	по естественным природным объектам на северо-восток
512	513	по естественным природным объектам на северо-восток
513	514	по естественным природным объектам на северо-восток
514	515	по естественным природным объектам на северо-восток
515	516	по естественным природным объектам на северо-восток
516	517	по естественным природным объектам на северо-восток
517	518	по естественным природным объектам на северо-восток
518	519	по естественным природным объектам на северо-восток
519	520	по естественным природным объектам на северо-восток
520	521	по естественным природным объектам на северо-восток
521	522	по естественным природным объектам на северо-восток
522	523	по естественным природным объектам на северо-восток
523	524	по естественным природным объектам на северо-восток
524	525	по естественным природным объектам на северо-восток
525	526	по естественным природным объектам на северо-восток
526	527	по естественным природным объектам на северо-восток
527	528	по естественным природным объектам на северо-восток
528	529	по естественным природным объектам на северо-восток
529	530	по естественным природным объектам на северо-восток
530	531	по естественным природным объектам на северо-восток
531	532	по естественным природным объектам на северо-восток
532	533	по естественным природным объектам на северо-восток
533	534	по естественным природным объектам на северо-восток
534	535	по естественным природным объектам на северо-восток
535	536	по естественным природным объектам на северо-восток
536	537	по естественным природным объектам на северо-восток
537	538	по естественным природным объектам на северо-восток
538	539	по естественным природным объектам на северо-восток
539	540	по естественным природным объектам на северо-восток
540	541	по естественным природным объектам на северо-восток

**Текстовое описание местоположения границ
населенных пунктов, территориальных зон, особо охраняемых природных
территорий, зон с особыми условиями использования территорий**

Прохождение границы		Описание прохождения границы
от точки	до точки	
1	2	3
541	542	по естественным природным объектам на северо-восток
542	543	по естественным природным объектам на северо-восток
543	544	по естественным природным объектам на северо-восток
544	545	по естественным природным объектам на северо-восток
545	546	по естественным природным объектам на юго-восток
546	547	по естественным природным объектам на юго-восток
547	548	по естественным природным объектам на юго-восток
548	549	по естественным природным объектам на юго-восток
549	550	по естественным природным объектам на юго-восток
550	551	по естественным природным объектам на юго-восток
551	552	по естественным природным объектам на юго-восток
552	553	по естественным природным объектам на юго-восток
553	554	по естественным природным объектам на юго-восток
554	555	по естественным природным объектам на юго-восток
555	556	по естественным природным объектам на юго-восток
556	557	по естественным природным объектам на юго-восток
557	558	по естественным природным объектам на юго-восток
558	559	по естественным природным объектам на юго-восток
559	560	по естественным природным объектам на юго-восток
560	561	по естественным природным объектам на юго-восток
561	562	по естественным природным объектам на юго-восток
562	563	по естественным природным объектам на юго-восток
563	564	по естественным природным объектам на юго-восток
564	565	по естественным природным объектам на юго-восток
565	566	по естественным природным объектам на юго-восток
566	567	по естественным природным объектам на юго-восток
567	568	по естественным природным объектам на юго-восток
568	569	по естественным природным объектам на юго-восток
569	570	по естественным природным объектам на юго-восток
570	571	по естественным природным объектам на юго-запад
571	572	по естественным природным объектам на юго-запад
572	573	по естественным природным объектам на юго-запад
573	574	по естественным природным объектам на юго-запад
574	575	по естественным природным объектам на юго-запад
575	576	по естественным природным объектам на юго-запад
576	577	по естественным природным объектам на юго-запад

**Текстовое описание местоположения границ
населенных пунктов, территориальных зон, особо охраняемых природных
территорий, зон с особыми условиями использования территорий**

Прохождение границы		Описание прохождения границы
от точки	до точки	
1	2	3
577	578	по естественным природным объектам на юго-запад
578	579	по естественным природным объектам на юго-запад
579	580	по естественным природным объектам на юго-запад
580	581	по естественным природным объектам на юго-запад
581	582	по естественным природным объектам на юго-запад
582	583	по естественным природным объектам на юго-запад
583	584	по естественным природным объектам на юго-запад
584	585	по естественным природным объектам на юго-запад
585	586	по естественным природным объектам на юго-запад
586	587	по естественным природным объектам на юго-запад
587	588	по естественным природным объектам на юго-запад
588	589	по естественным природным объектам на юго-запад
589	590	по естественным природным объектам на юго-запад
590	591	по естественным природным объектам на юго-запад
591	592	по естественным природным объектам на юго-запад
592	593	по естественным природным объектам на юго-запад
593	594	по естественным природным объектам на юго-запад
594	595	по естественным природным объектам на юго-запад
595	596	по естественным природным объектам на юго-запад
596	597	по естественным природным объектам на юго-запад
597	598	по естественным природным объектам на юго-запад
598	599	по естественным природным объектам на юго-запад
599	600	по естественным природным объектам на юго-запад
600	601	по естественным природным объектам на юго-запад
601	602	по естественным природным объектам на юго-запад
602	603	по естественным природным объектам на юго-запад
603	604	по естественным природным объектам на юго-запад
604	605	по естественным природным объектам на юго-запад
605	606	по естественным природным объектам на запад
606	607	по естественным природным объектам на запад
607	608	по естественным природным объектам на запад
608	609	по естественным природным объектам на запад
609	610	по естественным природным объектам на запад
610	611	по естественным природным объектам на запад
611	612	по естественным природным объектам на запад
612	613	по естественным природным объектам на запад

**Текстовое описание местоположения границ
населенных пунктов, территориальных зон, особо охраняемых природных
территорий, зон с особыми условиями использования территорий**

Прохождение границы		Описание прохождения границы
от точки	до точки	
1	2	3
613	614	по естественным природным объектам на запад
614	615	по естественным природным объектам на запад
615	616	по естественным природным объектам на запад
616	617	по естественным природным объектам на запад
617	618	по естественным природным объектам на запад
618	619	по естественным природным объектам на запад
619	620	по естественным природным объектам на запад
620	621	по естественным природным объектам на запад
621	622	по естественным природным объектам на запад
622	623	по естественным природным объектам на запад
623	624	по естественным природным объектам на юго-восток
624	625	по естественным природным объектам на юго-восток
625	626	по естественным природным объектам на юго-восток
626	627	по естественным природным объектам на юго-восток
627	628	по естественным природным объектам на юго-восток
628	629	по естественным природным объектам на юго-восток
629	630	по естественным природным объектам на юго-восток
630	631	по естественным природным объектам на юго-восток
631	632	по естественным природным объектам на юго-восток
632	633	по естественным природным объектам на юго-восток
633	634	по естественным природным объектам на юго-восток
634	635	по естественным природным объектам на юго-восток
635	636	по естественным природным объектам на юго-восток
636	637	по естественным природным объектам на юго-восток
637	638	по естественным природным объектам на восток
638	639	по естественным природным объектам на восток
639	640	по естественным природным объектам на восток
640	641	по естественным природным объектам на северо-восток
641	642	по естественным природным объектам на северо-восток
642	643	по естественным природным объектам на северо-восток
643	644	по естественным природным объектам на северо-восток
644	645	по естественным природным объектам на северо-восток
645	646	по естественным природным объектам на северо-восток
646	647	по естественным природным объектам на северо-восток
647	648	по естественным природным объектам на северо-восток
648	649	по естественным природным объектам на северо-восток

**Текстовое описание местоположения границ
населенных пунктов, территориальных зон, особо охраняемых природных
территорий, зон с особыми условиями использования территорий**

Прохождение границы		Описание прохождения границы
от точки	до точки	
1	2	3
649	650	по естественным природным объектам на юго-восток
650	651	по естественным природным объектам на юго-восток
651	652	по естественным природным объектам на юго-восток
652	653	по естественным природным объектам на юго-восток
653	654	по естественным природным объектам на юго-восток
654	655	по естественным природным объектам на юго-восток
655	656	по естественным природным объектам на юго-восток
656	657	по естественным природным объектам на юго-восток
657	658	по естественным природным объектам на юго-восток
658	659	по естественным природным объектам на юго-восток
659	660	по естественным природным объектам на юго-восток
660	661	по естественным природным объектам на юго-восток
661	662	по естественным природным объектам на юго-восток
662	663	по естественным природным объектам на юго-восток
663	664	по естественным природным объектам на северо-запад
664	665	по естественным природным объектам на северо-запад
665	666	по естественным природным объектам на северо-запад
666	667	по естественным природным объектам на юго-запад
667	668	по естественным природным объектам на юго-восток
668	669	по естественным природным объектам на юго-восток
669	670	по естественным природным объектам на юго-восток
670	671	по естественным природным объектам на юго-восток
671	672	по естественным природным объектам на юго-восток
672	673	по естественным природным объектам на юго-восток
673	674	по естественным природным объектам на юго-восток
674	675	по естественным природным объектам на юго-восток
675	676	по естественным природным объектам на юго-восток
676	677	по естественным природным объектам на юго-восток
677	678	по естественным природным объектам на юго-восток
678	679	по естественным природным объектам на юго-восток
679	680	по естественным природным объектам на юго-восток
680	681	по естественным природным объектам на юго-восток
681	682	по естественным природным объектам на юго-восток
682	683	по естественным природным объектам на юго-восток
683	684	по естественным природным объектам на юго-восток
684	685	по естественным природным объектам на юго-восток

**Текстовое описание местоположения границ
населенных пунктов, территориальных зон, особо охраняемых природных
территорий, зон с особыми условиями использования территорий**

Прохождение границы		Описание прохождения границы
от точки	до точки	
1	2	3
685	686	по естественным природным объектам на юго-восток
686	687	по естественным природным объектам на юго-восток
687	688	по естественным природным объектам на юго-восток
688	689	по естественным природным объектам на юго-восток
689	690	по естественным природным объектам на юго-восток
690	691	по естественным природным объектам на юго-восток
691	692	по естественным природным объектам на юго-восток
692	693	по естественным природным объектам на юго-восток
693	694	по естественным природным объектам на юго-восток
694	695	по естественным природным объектам на юго-восток
695	696	по естественным природным объектам на юго-восток
696	697	по естественным природным объектам на юго-восток
697	698	по естественным природным объектам на юго-восток
698	699	по естественным природным объектам на юго-восток
699	700	по естественным природным объектам на юго-восток
700	701	по естественным природным объектам на северо-запад
701	702	по естественным природным объектам на северо-запад
702	703	по естественным природным объектам на северо-запад
703	704	по естественным природным объектам на северо-запад
704	705	по естественным природным объектам на северо-запад
705	706	по естественным природным объектам на северо-запад
706	707	по естественным природным объектам на северо-запад
707	708	по естественным природным объектам на северо-запад
708	709	по естественным природным объектам на северо-запад
709	710	по естественным природным объектам на северо-запад
710	711	по естественным природным объектам на северо-запад
711	712	по естественным природным объектам на северо-запад
712	713	по естественным природным объектам на северо-запад
713	714	по естественным природным объектам на северо-запад
714	715	по естественным природным объектам на северо-запад
715	716	по естественным природным объектам на северо-запад
716	717	по естественным природным объектам на северо-запад
717	718	по естественным природным объектам на северо-запад
718	719	по естественным природным объектам на северо-запад
719	720	по естественным природным объектам на северо-запад
720	721	по естественным природным объектам на северо-запад

**Текстовое описание местоположения границ
населенных пунктов, территориальных зон, особо охраняемых природных
территорий, зон с особыми условиями использования территорий**

Прохождение границы		Описание прохождения границы
от точки	до точки	
1	2	3
721	722	по естественным природным объектам на северо-запад
722	723	по естественным природным объектам на северо-запад
723	724	по естественным природным объектам на северо-запад
724	725	по естественным природным объектам на северо-запад
725	726	по естественным природным объектам на северо-запад
726	727	по естественным природным объектам на северо-запад
727	728	по естественным природным объектам на северо-запад
728	729	по естественным природным объектам на северо-запад
729	730	по естественным природным объектам на северо-запад
730	731	по естественным природным объектам на северо-запад
731	732	по естественным природным объектам на северо-запад
732	733	по естественным природным объектам на северо-запад
733	734	по естественным природным объектам на северо-запад
734	735	по естественным природным объектам на северо-запад
735	736	по естественным природным объектам на северо-запад
736	737	по естественным природным объектам на северо-запад
737	738	по естественным природным объектам на северо-запад
738	739	по естественным природным объектам на северо-запад
739	740	по естественным природным объектам на северо-запад
740	741	по естественным природным объектам на северо-запад
741	742	по естественным природным объектам на северо-запад
742	743	по естественным природным объектам на юго-запад
743	744	по естественным природным объектам на юго-запад
744	745	по естественным природным объектам на юго-запад
745	746	по естественным природным объектам на юго-запад
746	747	по естественным природным объектам на юго-запад
747	748	по естественным природным объектам на юго-запад
748	749	по естественным природным объектам на юго-запад
749	750	по естественным природным объектам на юго-запад
750	751	по естественным природным объектам на юго-запад
751	752	по естественным природным объектам на юго-запад
752	753	по естественным природным объектам на юго-запад
753	754	по естественным природным объектам на юго-запад
754	755	по естественным природным объектам на юго-запад
755	756	по естественным природным объектам на юго-запад
756	757	по естественным природным объектам на юго-запад

**Текстовое описание местоположения границ
населенных пунктов, территориальных зон, особо охраняемых природных
территорий, зон с особыми условиями использования территорий**

Прохождение границы		Описание прохождения границы
от точки	до точки	
1	2	3
757	758	по естественным природным объектам на юго-запад
758	759	по естественным природным объектам на юго-запад
759	760	по естественным природным объектам на юго-запад
760	761	по естественным природным объектам на юго-запад
761	762	по естественным природным объектам на юго-запад
762	763	по естественным природным объектам на юго-запад
763	764	по естественным природным объектам на юго-запад
764	765	по естественным природным объектам на северо-запад
765	766	по естественным природным объектам на северо-запад
766	767	по естественным природным объектам на северо-запад
767	768	по естественным природным объектам на северо-запад
768	769	по естественным природным объектам на северо-запад
769	770	по естественным природным объектам на северо-запад
770	771	по естественным природным объектам на северо-запад
771	772	по естественным природным объектам на северо-запад
772	773	по естественным природным объектам на северо-запад
773	774	по естественным природным объектам на северо-запад
774	775	по естественным природным объектам на северо-запад
775	776	по естественным природным объектам на северо-запад
776	777	по естественным природным объектам на северо-запад
777	778	по естественным природным объектам на северо-запад
778	779	по естественным природным объектам на северо-запад
779	780	по естественным природным объектам на северо-запад
780	781	по естественным природным объектам на северо-запад
781	782	по естественным природным объектам на северо-запад
782	783	по естественным природным объектам на северо-запад
783	784	по естественным природным объектам на северо-запад
784	785	по естественным природным объектам на северо-запад
785	786	по естественным природным объектам на северо-запад
786	787	по естественным природным объектам на северо-запад
787	788	по естественным природным объектам на северо-запад
788	789	по естественным природным объектам на северо-запад
789	790	по естественным природным объектам на северо-запад
790	791	по естественным природным объектам на северо-запад
791	792	по естественным природным объектам на северо-запад
792	793	по естественным природным объектам на северо-запад

**Текстовое описание местоположения границ
населенных пунктов, территориальных зон, особо охраняемых природных
территорий, зон с особыми условиями использования территорий**

Прохождение границы		Описание прохождения границы
от точки	до точки	
1	2	3
793	794	по естественным природным объектам на северо-запад
794	795	по естественным природным объектам на северо-запад
795	796	по естественным природным объектам на северо-запад
796	797	по естественным природным объектам на северо-запад
797	798	по естественным природным объектам на северо-запад
798	799	по естественным природным объектам на юго-запад
799	800	по естественным природным объектам на юго-запад
800	801	по естественным природным объектам на юго-запад
801	802	по естественным природным объектам на юго-запад
802	803	по естественным природным объектам на юго-запад
803	804	по естественным природным объектам на юго-запад
804	805	по естественным природным объектам на юго-запад
805	806	по естественным природным объектам на юго-запад
806	807	по естественным природным объектам на юго-запад
807	808	по естественным природным объектам на юго-запад
808	809	по естественным природным объектам на юго-запад
809	810	по естественным природным объектам на юго-запад
810	811	по естественным природным объектам на юго-запад
811	812	по естественным природным объектам на юго-запад
812	813	по естественным природным объектам на юго-запад
813	814	по естественным природным объектам на юго-запад
814	815	по естественным природным объектам на юго-запад
815	816	по естественным природным объектам на юго-запад
816	817	по естественным природным объектам на юго-запад
817	818	по естественным природным объектам на юго-запад
818	819	по естественным природным объектам на юго-запад
819	820	по естественным природным объектам на юго-запад
820	821	по естественным природным объектам на юго-запад
821	822	по естественным природным объектам на юго-запад
822	823	по естественным природным объектам на юго-запад
823	824	по естественным природным объектам на юго-запад
824	825	по естественным природным объектам на юго-запад
825	826	по естественным природным объектам на юго-запад
826	827	по естественным природным объектам на юго-запад
827	828	по естественным природным объектам на северо-запад
828	829	по естественным природным объектам на северо-запад

**Текстовое описание местоположения границ
населенных пунктов, территориальных зон, особо охраняемых природных
территорий, зон с особыми условиями использования территорий**

Прохождение границы		Описание прохождения границы
от точки	до точки	
1	2	3
829	830	по естественным природным объектам на северо-запад
830	831	по естественным природным объектам на северо-запад
831	832	по естественным природным объектам на северо-запад
832	833	по естественным природным объектам на северо-запад
833	834	по естественным природным объектам на северо-запад
834	835	по естественным природным объектам на северо-запад
835	836	по естественным природным объектам на северо-запад
836	837	по естественным природным объектам на северо-запад
837	838	по естественным природным объектам на северо-запад
838	839	по естественным природным объектам на северо-запад
839	840	по естественным природным объектам на северо-запад
840	841	по естественным природным объектам на северо-запад
841	842	по естественным природным объектам на северо-запад
842	843	по естественным природным объектам на северо-запад
843	844	по естественным природным объектам на северо-запад
844	845	по естественным природным объектам на северо-запад
845	846	по естественным природным объектам на северо-запад
846	847	по естественным природным объектам на юго-запад
847	848	по естественным природным объектам на юго-запад
848	849	по естественным природным объектам на юго-запад
849	850	по естественным природным объектам на юго-запад
850	851	по естественным природным объектам на юго-запад
851	852	по естественным природным объектам на юго-запад
852	853	по естественным природным объектам на северо-восток
853	854	по естественным природным объектам на северо-восток
854	855	по естественным природным объектам на юго-восток
855	856	по естественным природным объектам на юго-восток
856	857	по естественным природным объектам на юго-восток
857	858	по естественным природным объектам на юго-восток
858	859	по естественным природным объектам на юго-восток
859	860	по естественным природным объектам на юго-восток
860	861	по естественным природным объектам на юго-восток
861	862	по естественным природным объектам на юго-восток
862	863	по естественным природным объектам на юго-восток
863	864	по естественным природным объектам на юго-восток
864	865	по естественным природным объектам на юго-восток

**Текстовое описание местоположения границ
населенных пунктов, территориальных зон, особо охраняемых природных
территорий, зон с особыми условиями использования территорий**

Прохождение границы		Описание прохождения границы
от точки	до точки	
1	2	3
865	866	по естественным природным объектам на юго-восток
866	867	по естественным природным объектам на юго-восток
867	868	по естественным природным объектам на юго-восток
868	869	по естественным природным объектам на юго-восток
869	870	по естественным природным объектам на юго-восток
870	871	по естественным природным объектам на юго-восток
871	872	по естественным природным объектам на юго-восток
872	873	по естественным природным объектам на юго-восток
873	874	по естественным природным объектам на юго-восток
874	875	по естественным природным объектам на юго-запад
875	876	по естественным природным объектам на юго-запад
876	877	по естественным природным объектам на юго-запад
877	878	по естественным природным объектам на юго-запад
878	879	по естественным природным объектам на юго-запад
879	880	по естественным природным объектам на юго-запад
880	881	по естественным природным объектам на юго-запад
881	882	по естественным природным объектам на юго-запад
882	883	по естественным природным объектам на юго-запад
883	884	по естественным природным объектам на юго-запад
884	885	по естественным природным объектам на юго-запад
885	886	по естественным природным объектам на юго-запад
886	887	по естественным природным объектам на юго-запад
887	888	по естественным природным объектам на юго-запад
888	889	по естественным природным объектам на юго-запад
889	890	по естественным природным объектам на юго-запад
890	891	по естественным природным объектам на юго-запад
891	892	по естественным природным объектам на юго-запад
892	893	по естественным природным объектам на юго-запад
893	894	по естественным природным объектам на юго-запад
894	895	по естественным природным объектам на юго-запад
895	896	по естественным природным объектам на юго-запад
896	897	по естественным природным объектам на юго-запад
897	898	по естественным природным объектам на юго-запад
898	899	по естественным природным объектам на юго-запад
899	900	по естественным природным объектам на юго-запад
900	901	по естественным природным объектам на юго-запад

**Текстовое описание местоположения границ
населенных пунктов, территориальных зон, особо охраняемых природных
территорий, зон с особыми условиями использования территорий**

Прохождение границы		Описание прохождения границы
от точки	до точки	
1	2	3
901	902	по естественным природным объектам на юго-запад
902	903	по естественным природным объектам на юго-запад
903	904	по естественным природным объектам на юго-запад
904	905	по естественным природным объектам на юго-запад
905	906	по естественным природным объектам на юго-запад
906	907	по естественным природным объектам на юго-запад
907	908	по естественным природным объектам на юго-запад
908	909	по естественным природным объектам на юго-запад
909	910	по естественным природным объектам на юго-запад
910	911	по естественным природным объектам на юго-запад
911	912	по естественным природным объектам на юго-запад
912	913	по естественным природным объектам на юго-запад
913	914	по естественным природным объектам на юго-запад
914	915	по естественным природным объектам на юго-запад
915	916	по естественным природным объектам на юго-запад
916	917	по естественным природным объектам на юго-запад
917	918	по естественным природным объектам на юго-запад
918	919	по естественным природным объектам на юго-запад
919	920	по естественным природным объектам на юго-запад
920	921	по естественным природным объектам на юго-запад
921	922	по естественным природным объектам на юго-запад
922	923	по естественным природным объектам на юго-запад
923	924	по естественным природным объектам на юго-запад
924	925	по естественным природным объектам на юго-запад
925	926	по естественным природным объектам на юго-запад
926	927	по естественным природным объектам на юго-запад
927	928	по естественным природным объектам на юго-запад
928	929	по естественным природным объектам на юго-запад
929	930	по естественным природным объектам на юго-запад
930	931	по естественным природным объектам на юго-запад
931	932	по естественным природным объектам на юго-запад
932	933	по естественным природным объектам на юго-запад
933	934	по естественным природным объектам на юго-запад
934	935	по естественным природным объектам на юго-запад
935	936	по естественным природным объектам на юго-запад
936	937	по естественным природным объектам на юго-запад

**Текстовое описание местоположения границ
населенных пунктов, территориальных зон, особо охраняемых природных
территорий, зон с особыми условиями использования территорий**

Прохождение границы		Описание прохождения границы
от точки	до точки	
1	2	3
937	938	по естественным природным объектам на юго-запад
938	939	по естественным природным объектам на юго-запад
939	940	по естественным природным объектам на юго-запад
940	941	по естественным природным объектам на юго-запад
941	942	по естественным природным объектам на юго-запад
942	943	по естественным природным объектам на юго-запад
943	944	по естественным природным объектам на юго-запад
944	945	по естественным природным объектам на юго-запад
945	946	по естественным природным объектам на юго-запад
946	947	по естественным природным объектам на юго-запад
947	948	по естественным природным объектам на юго-запад
948	949	по естественным природным объектам на юго-запад
949	950	по естественным природным объектам на юго-запад
950	951	по естественным природным объектам на юго-запад
951	952	по естественным природным объектам на юго-запад
952	953	по естественным природным объектам на юго-запад
953	954	по естественным природным объектам на юго-запад
954	955	по естественным природным объектам на юго-запад
955	956	по естественным природным объектам на юго-запад
956	957	по естественным природным объектам на юго-запад
957	958	по естественным природным объектам на юго-запад
958	959	по естественным природным объектам на юго-запад
959	960	по естественным природным объектам на юго-запад
960	961	по естественным природным объектам на юго-запад
961	962	по естественным природным объектам на юго-запад
962	963	по естественным природным объектам на юго-запад
963	964	по естественным природным объектам на юго-запад
964	965	по естественным природным объектам на юго-запад
965	966	по естественным природным объектам на юго-запад
966	967	по естественным природным объектам на юго-запад
967	968	по естественным природным объектам на юго-запад
968	969	по естественным природным объектам на юго-запад
969	970	по естественным природным объектам на юго-запад
970	971	по естественным природным объектам на юго-запад
971	972	по естественным природным объектам на юго-запад
972	973	по естественным природным объектам на юго-запад

**Текстовое описание местоположения границ
населенных пунктов, территориальных зон, особо охраняемых природных
территорий, зон с особыми условиями использования территорий**

Прохождение границы		Описание прохождения границы
от точки	до точки	
1	2	3
973	974	по естественным природным объектам на юго-запад
974	975	по естественным природным объектам на юго-запад
975	976	по естественным природным объектам на юго-запад
976	977	по естественным природным объектам на юго-запад
977	978	по естественным природным объектам на юго-запад
978	979	по естественным природным объектам на юго-запад
979	980	по естественным природным объектам на юго-запад
980	981	по естественным природным объектам на юго-запад
981	982	по естественным природным объектам на юго-запад
982	983	по естественным природным объектам на юго-запад
983	984	по естественным природным объектам на юго-запад
984	985	по естественным природным объектам на юго-запад
985	986	по естественным природным объектам на юго-запад
986	987	по естественным природным объектам на юго-запад
987	988	по естественным природным объектам на юго-запад
988	989	по естественным природным объектам на юго-запад
989	990	по естественным природным объектам на юго-запад
990	991	по естественным природным объектам на юго-запад
991	992	по естественным природным объектам на юго-запад
992	993	по естественным природным объектам на юго-запад
993	994	по естественным природным объектам на юго-запад
994	995	по естественным природным объектам на юго-запад
995	996	по естественным природным объектам на юго-запад
996	997	по естественным природным объектам на юго-запад
997	998	по естественным природным объектам на юго-запад
998	999	по естественным природным объектам на юго-запад
999	1000	по естественным природным объектам на юго-запад
1000	1001	по естественным природным объектам на юго-запад
1001	1002	по естественным природным объектам на юго-запад
1002	1003	по естественным природным объектам на юго-запад
1003	1004	по естественным природным объектам на юго-запад
1004	1005	по естественным природным объектам на юго-запад
1005	1006	по естественным природным объектам на юго-запад
1006	1007	по естественным природным объектам на юго-запад
1007	1008	по естественным природным объектам на юго-запад
1008	1009	по естественным природным объектам на юго-запад

**Текстовое описание местоположения границ
населенных пунктов, территориальных зон, особо охраняемых природных
территорий, зон с особыми условиями использования территорий**

Прохождение границы		Описание прохождения границы
от точки	до точки	
1	2	3
1009	1010	по естественным природным объектам на юго-запад
1010	1011	по естественным природным объектам на юго-запад
1011	1012	по естественным природным объектам на юго-запад
1012	1013	по естественным природным объектам на юго-запад
1013	1014	по естественным природным объектам на юго-запад
1014	1015	по естественным природным объектам на юго-запад
1015	1016	по естественным природным объектам на юго-запад
1016	1017	по естественным природным объектам на юго-запад
1017	1018	по естественным природным объектам на юго-запад
1018	1019	по естественным природным объектам на юго-запад
1019	1020	по естественным природным объектам на юго-запад
1020	1021	по естественным природным объектам на юго-запад
1021	1022	по естественным природным объектам на юго-запад
1022	1023	по естественным природным объектам на юго-запад
1023	1024	по естественным природным объектам на юго-запад
1024	1025	по естественным природным объектам на юго-запад
1025	1026	по естественным природным объектам на юго-запад
1026	1027	по естественным природным объектам на юго-запад
1027	1028	по естественным природным объектам на юго-запад
1028	1029	по естественным природным объектам на юго-запад
1029	1030	по естественным природным объектам на юго-запад
1030	1031	по естественным природным объектам на юго-запад
1031	1032	по естественным природным объектам на юго-запад
1032	1033	по естественным природным объектам на юго-запад
1033	1034	по естественным природным объектам на юго-запад
1034	1035	по естественным природным объектам на юго-запад
1035	1036	по естественным природным объектам на юго-запад
1036	1037	по естественным природным объектам на юго-запад
1037	1038	по естественным природным объектам на юго-запад
1038	1039	по естественным природным объектам на юго-запад
1039	1040	по естественным природным объектам на юго-запад
1040	1041	по естественным природным объектам на юго-запад
1041	1042	по естественным природным объектам на юго-запад
1042	1043	по естественным природным объектам на юго-запад
1043	1044	по естественным природным объектам на юго-запад
1044	1045	по естественным природным объектам на юго-запад

**Текстовое описание местоположения границ
населенных пунктов, территориальных зон, особо охраняемых природных
территорий, зон с особыми условиями использования территорий**

Прохождение границы		Описание прохождения границы
от точки	до точки	
1	2	3
1045	1046	по естественным природным объектам на юго-запад
1046	1047	по естественным природным объектам на юго-запад
1047	1048	по естественным природным объектам на юго-запад
1048	1049	по естественным природным объектам на юго-запад
1049	1050	по естественным природным объектам на юго-запад
1050	1051	по естественным природным объектам на юго-запад
1051	1052	по естественным природным объектам на юго-запад
1052	1053	по естественным природным объектам на юго-запад
1053	1054	по естественным природным объектам на юго-запад
1054	1055	по естественным природным объектам на юго-запад
1055	1056	по естественным природным объектам на юго-запад
1056	1057	по естественным природным объектам на юго-запад
1057	1058	по естественным природным объектам на юго-запад
1058	1059	по естественным природным объектам на юго-запад
1059	1060	по естественным природным объектам на юго-запад
1060	1061	по естественным природным объектам на юго-запад
1061	1062	по естественным природным объектам на юго-запад
1062	1063	по естественным природным объектам на юго-запад
1063	1064	по естественным природным объектам на юго-запад
1064	1065	по естественным природным объектам на юго-запад
1065	1066	по естественным природным объектам на юго-запад
1066	1067	по естественным природным объектам на юго-запад
1067	1068	по естественным природным объектам на юго-запад
1068	1069	по естественным природным объектам на юго-запад
1069	1070	по естественным природным объектам на юго-запад
1070	1071	по естественным природным объектам на юго-запад
1071	1072	по естественным природным объектам на юго-запад
1072	1073	по естественным природным объектам на юго-запад
1073	1074	по естественным природным объектам на юго-запад
1074	1075	по естественным природным объектам на юго-запад
1075	1076	по естественным природным объектам на юго-запад
1076	1077	по естественным природным объектам на юго-запад
1077	1078	по естественным природным объектам на юго-запад
1078	1079	по естественным природным объектам на юго-запад
1079	1080	по естественным природным объектам на юго-запад
1080	1081	по естественным природным объектам на юго-запад

**Текстовое описание местоположения границ
населенных пунктов, территориальных зон, особо охраняемых природных
территорий, зон с особыми условиями использования территорий**

Прохождение границы		Описание прохождения границы
от точки	до точки	
1	2	3
1081	1082	по естественным природным объектам на юго-запад
1082	1083	по естественным природным объектам на юго-запад
1083	1084	по естественным природным объектам на юго-запад
1084	1085	по естественным природным объектам на юго-запад
1085	1086	по естественным природным объектам на юго-запад
1086	1087	по естественным природным объектам на юго-запад
1087	1088	по естественным природным объектам на юго-запад
1088	1089	по естественным природным объектам на юго-запад
1089	1090	по естественным природным объектам на юго-запад
1090	1091	по естественным природным объектам на юго-запад
1091	1092	по естественным природным объектам на юго-запад
1092	1093	по естественным природным объектам на юго-запад
1093	1094	по естественным природным объектам на юго-запад
1094	1095	по естественным природным объектам на юго-запад
1095	1096	по естественным природным объектам на юго-запад
1096	1097	по естественным природным объектам на юго-запад
1097	1098	по естественным природным объектам на юго-запад
1098	1099	по естественным природным объектам на юго-запад
1099	1100	по естественным природным объектам на юго-запад
1100	1101	по естественным природным объектам на юго-запад
1101	1102	по естественным природным объектам на юго-запад
1102	1103	по естественным природным объектам на юго-запад
1103	1104	по естественным природным объектам на юго-запад
1104	1105	по естественным природным объектам на юго-запад
1105	1106	по естественным природным объектам на юго-запад
1106	1107	по естественным природным объектам на юго-запад
1107	1108	по естественным природным объектам на северо-запад
1108	1109	по естественным природным объектам на северо-запад
1109	1110	по естественным природным объектам на северо-запад
1110	1111	по естественным природным объектам на северо-запад
1111	1112	по естественным природным объектам на северо-запад
1112	1113	по естественным природным объектам на северо-запад
1113	1114	по естественным природным объектам на юго-запад
1114	1115	по естественным природным объектам на юго-запад
1115	1116	по естественным природным объектам на юго-запад
1116	1117	по естественным природным объектам на юго-запад

**Текстовое описание местоположения границ
населенных пунктов, территориальных зон, особо охраняемых природных
территорий, зон с особыми условиями использования территорий**

Прохождение границы		Описание прохождения границы
от точки	до точки	
1	2	3
1117	1118	по естественным природным объектам на юго-запад
1118	1119	по естественным природным объектам на юго-запад
1119	1120	по естественным природным объектам на юго-запад
1120	1121	по естественным природным объектам на юго-запад
1121	1122	по естественным природным объектам на северо-запад
1122	1123	по естественным природным объектам на северо-запад
1123	1124	по естественным природным объектам на северо-запад
1124	1125	по естественным природным объектам на северо-запад
1125	1126	по естественным природным объектам на северо-запад
1126	1127	по естественным природным объектам на северо-восток
1127	1128	по естественным природным объектам на северо-восток
1128	1129	по естественным природным объектам на северо-восток
1129	1	по естественным природным объектам на северо-восток
1130	1131	опора ЛЭП
1131	1132	опора ЛЭП
1132	1133	опора ЛЭП
1133	1130	опора ЛЭП
1134	1135	опора ЛЭП
1135	1136	опора ЛЭП
1136	1137	опора ЛЭП
1137	1134	опора ЛЭП
1138	1139	опора ЛЭП
1139	1140	опора ЛЭП
1140	1141	опора ЛЭП
1141	1138	опора ЛЭП
1142	1143	опора ЛЭП
1143	1144	опора ЛЭП
1144	1145	опора ЛЭП
1145	1142	опора ЛЭП
1146	1147	опора ЛЭП
1147	1148	опора ЛЭП
1148	1149	опора ЛЭП
1149	1146	опора ЛЭП
1150	1151	опора ЛЭП
1151	1152	опора ЛЭП
1152	1153	опора ЛЭП

**Текстовое описание местоположения границ
населенных пунктов, территориальных зон, особо охраняемых природных
территорий, зон с особыми условиями использования территорий**

Прохождение границы		Описание прохождения границы
от точки	до точки	
1	2	3
1153	1150	опора ЛЭП
1154	1155	опора ЛЭП
1155	1156	опора ЛЭП
1156	1157	опора ЛЭП
1157	1154	опора ЛЭП
1158	1159	опора ЛЭП
1159	1160	опора ЛЭП
1160	1161	опора ЛЭП
1161	1158	опора ЛЭП
1162	1163	опора ЛЭП
1163	1164	опора ЛЭП
1164	1165	опора ЛЭП
1165	1162	опора ЛЭП
1166	1167	опора ЛЭП
1167	1168	опора ЛЭП
1168	1169	опора ЛЭП
1169	1166	опора ЛЭП
1170	1171	опора ЛЭП
1171	1172	опора ЛЭП
1172	1173	опора ЛЭП
1173	1170	опора ЛЭП
1174	1175	опора ЛЭП
1175	1176	опора ЛЭП
1176	1177	опора ЛЭП
1177	1174	опора ЛЭП
1178	1179	опора ЛЭП
1179	1180	опора ЛЭП
1180	1181	опора ЛЭП
1181	1178	опора ЛЭП
1182	1183	опора ЛЭП
1183	1184	опора ЛЭП
1184	1185	опора ЛЭП
1185	1182	опора ЛЭП
1186	1187	опора ЛЭП
1187	1188	опора ЛЭП
1188	1189	опора ЛЭП

Текстовое описание местоположения границ населенных пунктов, территориальных зон, особо охраняемых природных территорий, зон с особыми условиями использования территорий

Прохождение границы		Описание прохождения границы
от точки	до точки	
1	2	3
1189	1186	опора ЛЭП
1190	1191	опора ЛЭП
1191	1192	опора ЛЭП
1192	1193	опора ЛЭП
1193	1190	опора ЛЭП
1194	1195	опора ЛЭП
1195	1196	опора ЛЭП
1196	1197	опора ЛЭП
1197	1194	опора ЛЭП
1198	1199	опора ЛЭП
1199	1200	опора ЛЭП
1200	1201	опора ЛЭП
1201	1198	опора ЛЭП
1202	1203	опора ЛЭП
1203	1204	опора ЛЭП
1204	1205	опора ЛЭП
1205	1202	опора ЛЭП
1206	1207	опора ЛЭП
1207	1208	опора ЛЭП
1208	1209	опора ЛЭП
1209	1210	опора ЛЭП
1210	1211	опора ЛЭП
1211	1206	опора ЛЭП
1212	1213	опора ЛЭП
1213	1214	опора ЛЭП
1214	1215	опора ЛЭП
1215	1212	опора ЛЭП
1216	1217	опора ЛЭП
1217	1218	опора ЛЭП
1218	1219	опора ЛЭП
1219	1216	опора ЛЭП
1220	1221	опора ЛЭП
1221	1222	опора ЛЭП
1222	1223	опора ЛЭП
1223	1220	опора ЛЭП
1224	1225	опора ЛЭП

**Текстовое описание местоположения границ
населенных пунктов, территориальных зон, особо охраняемых природных
территорий, зон с особыми условиями использования территорий**

Прохождение границы		Описание прохождения границы
от точки	до точки	
1	2	3
1225	1226	опора ЛЭП
1226	1227	опора ЛЭП
1227	1224	опора ЛЭП
1228	1229	опора ЛЭП
1229	1230	опора ЛЭП
1230	1231	опора ЛЭП
1231	1228	опора ЛЭП
1232	1233	опора ЛЭП
1233	1234	опора ЛЭП
1234	1235	опора ЛЭП
1235	1232	опора ЛЭП
1236	1237	опора ЛЭП
1237	1238	опора ЛЭП
1238	1239	опора ЛЭП
1239	1236	опора ЛЭП
1240	1241	опора ЛЭП
1241	1242	опора ЛЭП
1242	1243	опора ЛЭП
1243	1240	опора ЛЭП
1244	1245	опора ЛЭП
1245	1246	опора ЛЭП
1246	1247	опора ЛЭП
1247	1244	опора ЛЭП
1248	1249	опора ЛЭП
1249	1250	опора ЛЭП
1250	1251	опора ЛЭП
1251	1248	опора ЛЭП
1252	1253	опора ЛЭП
1253	1254	опора ЛЭП
1254	1255	опора ЛЭП
1255	1252	опора ЛЭП
1256	1257	опора ЛЭП
1257	1258	опора ЛЭП
1258	1259	опора ЛЭП
1259	1256	опора ЛЭП
1260	1261	опора ЛЭП

**Текстовое описание местоположения границ
населенных пунктов, территориальных зон, особо охраняемых природных
территорий, зон с особыми условиями использования территорий**

Прохождение границы		Описание прохождения границы
от точки	до точки	
1	2	3
1261	1262	опора ЛЭП
1262	1263	опора ЛЭП
1263	1260	опора ЛЭП
1264	1265	вдоль автомобильной дороги
1265	1266	вдоль автомобильной дороги
1266	1267	вдоль автомобильной дороги
1267	1268	вдоль автомобильной дороги
1268	1269	вдоль автомобильной дороги
1269	1270	вдоль автомобильной дороги
1270	1271	вдоль автомобильной дороги
1271	1272	вдоль автомобильной дороги
1272	1273	вдоль автомобильной дороги
1273	1274	вдоль автомобильной дороги
1274	1275	вдоль автомобильной дороги
1275	1276	вдоль автомобильной дороги
1276	1277	вдоль автомобильной дороги
1277	1278	вдоль автомобильной дороги
1278	1279	вдоль автомобильной дороги
1279	1280	вдоль автомобильной дороги
1280	1281	вдоль автомобильной дороги
1281	1282	вдоль автомобильной дороги
1282	1283	вдоль автомобильной дороги
1283	1284	вдоль автомобильной дороги
1284	1285	вдоль автомобильной дороги
1285	1286	вдоль автомобильной дороги
1286	1287	вдоль автомобильной дороги
1287	1288	вдоль автомобильной дороги
1288	1289	вдоль автомобильной дороги
1289	1290	по естественным природным объектам на северо-запад
1290	1291	по естественным природным объектам на северо-запад
1291	1292	по естественным природным объектам на северо-запад
1292	1293	по естественным природным объектам на северо-запад
1293	1294	по естественным природным объектам на северо-запад
1294	1295	по естественным природным объектам на северо-запад
1295	1296	по естественным природным объектам на северо-запад
1296	1297	по естественным природным объектам на северо-запад

**Текстовое описание местоположения границ
населенных пунктов, территориальных зон, особо охраняемых природных
территорий, зон с особыми условиями использования территорий**

Прохождение границы		Описание прохождения границы
от точки	до точки	
1	2	3
1297	1298	по естественным природным объектам на северо-запад
1298	1299	по естественным природным объектам на северо-восток
1299	1300	по естественным природным объектам на северо-восток
1300	1301	по естественным природным объектам на северо-восток
1301	1302	по естественным природным объектам на северо-восток
1302	1303	по естественным природным объектам на северо-восток
1303	1304	по естественным природным объектам на юго-восток
1304	1305	по естественным природным объектам на юго-восток
1305	1306	по естественным природным объектам на юго-восток
1306	1307	по естественным природным объектам на юго-восток
1307	1308	по естественным природным объектам на юго-восток
1308	1309	по естественным природным объектам на юго-восток
1309	1310	по естественным природным объектам на юго-восток
1310	1311	по естественным природным объектам на юго-восток
1311	1312	по естественным природным объектам на юго-восток
1312	1313	по естественным природным объектам на юго-восток
1313	1314	по естественным природным объектам на юго-восток
1314	1315	по естественным природным объектам на северо-восток
1315	1316	по естественным природным объектам на северо-восток
1316	1317	по естественным природным объектам на северо-восток
1317	1318	по естественным природным объектам на северо-восток
1318	1319	по естественным природным объектам на северо-восток
1319	1320	по естественным природным объектам на северо-восток
1320	1321	по естественным природным объектам на северо-восток
1321	1322	по естественным природным объектам на северо-восток
1322	1323	по естественным природным объектам на северо-восток
1323	1324	по естественным природным объектам на северо-восток
1324	1325	по естественным природным объектам на северо-восток
1325	1326	по естественным природным объектам на северо-восток
1326	1327	по естественным природным объектам на северо-восток
1327	1328	по естественным природным объектам на северо-восток
1328	1329	по естественным природным объектам на северо-восток
1329	1330	по естественным природным объектам на северо-восток
1330	1331	по естественным природным объектам на северо-восток
1331	1332	по естественным природным объектам на северо-восток
1332	1333	по естественным природным объектам на северо-восток

**Текстовое описание местоположения границ
населенных пунктов, территориальных зон, особо охраняемых природных
территорий, зон с особыми условиями использования территорий**

Прохождение границы		Описание прохождения границы
от точки	до точки	
1	2	3
1333	1334	по естественным природным объектам на северо-запад
1334	1335	по естественным природным объектам на северо-запад
1335	1336	по естественным природным объектам на северо-запад
1336	1337	по естественным природным объектам на северо-запад
1337	1338	по естественным природным объектам на северо-запад
1338	1339	по естественным природным объектам на северо-запад
1339	1340	по естественным природным объектам на северо-запад
1340	1341	по естественным природным объектам на северо-запад
1341	1342	по естественным природным объектам на северо-запад
1342	1343	по естественным природным объектам на северо-запад
1343	1344	по естественным природным объектам на северо-восток
1344	1345	по естественным природным объектам на северо-восток
1345	1346	по естественным природным объектам на северо-восток
1346	1347	по естественным природным объектам на северо-восток
1347	1348	по естественным природным объектам на северо-восток
1348	1349	по естественным природным объектам на северо-восток
1349	1350	по естественным природным объектам на северо-восток
1350	1351	по естественным природным объектам на северо-восток
1351	1352	по естественным природным объектам на северо-восток
1352	1353	вдоль автомобильной дороги
1353	1354	вдоль автомобильной дороги
1354	1355	вдоль автомобильной дороги
1355	1264	вдоль автомобильной дороги
1356	1357	опора ЛЭП
1357	1358	опора ЛЭП
1358	1359	опора ЛЭП
1359	1356	опора ЛЭП
1360	1361	опора ЛЭП
1361	1362	опора ЛЭП
1362	1363	опора ЛЭП
1363	1360	опора ЛЭП
1364	1365	опора ЛЭП
1365	1366	опора ЛЭП
1366	1367	опора ЛЭП
1367	1364	опора ЛЭП
1368	1369	опора ЛЭП

**Текстовое описание местоположения границ
населенных пунктов, территориальных зон, особо охраняемых природных
территорий, зон с особыми условиями использования территорий**

Прохождение границы		Описание прохождения границы
от точки	до точки	
1	2	3
1369	1370	опора ЛЭП
1370	1371	опора ЛЭП
1371	1368	опора ЛЭП
1372	1373	опора ЛЭП
1373	1374	опора ЛЭП
1374	1375	опора ЛЭП
1375	1372	опора ЛЭП
1376	1377	опора ЛЭП
1377	1378	опора ЛЭП
1378	1379	опора ЛЭП
1379	1376	опора ЛЭП
1380	1381	опора ЛЭП
1381	1382	опора ЛЭП
1382	1383	опора ЛЭП
1383	1380	опора ЛЭП
1384	1385	опора ЛЭП
1385	1386	опора ЛЭП
1386	1387	опора ЛЭП
1387	1388	опора ЛЭП
1388	1389	опора ЛЭП
1389	1390	опора ЛЭП
1390	1384	опора ЛЭП
1391	1392	опора ЛЭП
1392	1393	опора ЛЭП
1393	1394	опора ЛЭП
1394	1391	опора ЛЭП
1395	1396	опора ЛЭП
1396	1397	опора ЛЭП
1397	1398	опора ЛЭП
1398	1395	опора ЛЭП
1399	1400	опора ЛЭП
1400	1401	опора ЛЭП
1401	1402	опора ЛЭП
1402	1399	опора ЛЭП
1403	1404	опора ЛЭП
1404	1405	опора ЛЭП

**Текстовое описание местоположения границ
населенных пунктов, территориальных зон, особо охраняемых природных
территорий, зон с особыми условиями использования территорий**

Прохождение границы		Описание прохождения границы
от точки	до точки	
1	2	3
1405	1406	опора ЛЭП
1406	1403	опора ЛЭП
1407	1408	опора ЛЭП
1408	1409	опора ЛЭП
1409	1410	опора ЛЭП
1410	1407	опора ЛЭП
1411	1412	по естественным природным объектам на юго-запад
1412	1413	по естественным природным объектам на юго-запад
1413	1414	по естественным природным объектам на юго-запад
1414	1415	по естественным природным объектам на юго-запад
1415	1416	по естественным природным объектам на юго-запад
1416	1417	по естественным природным объектам на юго-запад
1417	1418	по естественным природным объектам на юго-запад
1418	1419	по естественным природным объектам на юго-запад
1419	1420	по естественным природным объектам на юго-запад
1420	1421	по естественным природным объектам на юго-запад
1421	1422	по естественным природным объектам на юго-запад
1422	1423	по естественным природным объектам на юго-запад
1423	1424	по естественным природным объектам на юго-запад
1424	1425	по естественным природным объектам на юго-запад
1425	1426	по естественным природным объектам на юго-запад
1426	1427	по естественным природным объектам на юго-запад
1427	1428	по естественным природным объектам на юго-запад
1428	1429	по естественным природным объектам на юго-запад
1429	1430	по естественным природным объектам на юго-запад
1430	1431	по естественным природным объектам на юго-запад
1431	1432	по естественным природным объектам на юго-запад
1432	1433	по естественным природным объектам на юго-запад
1433	1434	по естественным природным объектам на северо-запад
1434	1435	вдоль автомобильной дороги
1435	1436	вдоль автомобильной дороги
1436	1437	вдоль автомобильной дороги
1437	1438	вдоль автомобильной дороги
1438	1439	вдоль автомобильной дороги
1439	1440	вдоль автомобильной дороги
1440	1441	вдоль автомобильной дороги

**Текстовое описание местоположения границ
населенных пунктов, территориальных зон, особо охраняемых природных
территорий, зон с особыми условиями использования территорий**

Прохождение границы		Описание прохождения границы
от точки	до точки	
1	2	3
1441	1442	вдоль автомобильной дороги
1442	1443	вдоль автомобильной дороги
1443	1444	вдоль автомобильной дороги
1444	1445	вдоль автомобильной дороги
1445	1446	вдоль автомобильной дороги
1446	1447	вдоль автомобильной дороги
1447	1448	вдоль автомобильной дороги
1448	1449	вдоль автомобильной дороги
1449	1450	вдоль автомобильной дороги
1450	1451	вдоль автомобильной дороги
1451	1452	вдоль автомобильной дороги
1452	1453	вдоль автомобильной дороги
1453	1454	вдоль автомобильной дороги
1454	1455	вдоль автомобильной дороги
1455	1411	вдоль автомобильной дороги
1456	1457	опора ЛЭП
1457	1458	опора ЛЭП
1458	1459	опора ЛЭП
1459	1456	опора ЛЭП
1460	1461	опора ЛЭП
1461	1462	опора ЛЭП
1462	1463	опора ЛЭП
1463	1460	опора ЛЭП
1464	1465	опора ЛЭП
1465	1466	опора ЛЭП
1466	1467	опора ЛЭП
1467	1464	опора ЛЭП
1468	1469	опора ЛЭП
1469	1470	опора ЛЭП
1470	1471	опора ЛЭП
1471	1468	опора ЛЭП
1472	1473	опора ЛЭП
1473	1474	опора ЛЭП
1474	1475	опора ЛЭП
1475	1472	опора ЛЭП
1476	1477	опора ЛЭП

**Текстовое описание местоположения границ
населенных пунктов, территориальных зон, особо охраняемых природных
территорий, зон с особыми условиями использования территорий**

Прохождение границы		Описание прохождения границы
от точки	до точки	
1	2	3
1477	1478	опора ЛЭП
1478	1479	опора ЛЭП
1479	1476	опора ЛЭП
1480	1481	опора ЛЭП
1481	1482	опора ЛЭП
1482	1483	опора ЛЭП
1483	1480	опора ЛЭП
1484	1485	опора ЛЭП
1485	1486	опора ЛЭП
1486	1487	опора ЛЭП
1487	1484	опора ЛЭП
1488	1489	опора ЛЭП
1489	1490	опора ЛЭП
1490	1491	опора ЛЭП
1491	1488	опора ЛЭП
1492	1493	опора ЛЭП
1493	1494	опора ЛЭП
1494	1495	опора ЛЭП
1495	1492	опора ЛЭП
1496	1497	опора ЛЭП
1497	1498	опора ЛЭП
1498	1499	опора ЛЭП
1499	1496	опора ЛЭП
1500	1501	опора ЛЭП
1501	1502	опора ЛЭП
1502	1503	опора ЛЭП
1503	1500	опора ЛЭП
1504	1505	опора ЛЭП
1505	1506	опора ЛЭП
1506	1507	опора ЛЭП
1507	1504	опора ЛЭП
1508	1509	по естественным природным объектам на юго-запад
1509	1510	по естественным природным объектам на юго-запад
1510	1511	по естественным природным объектам на юго-запад
1511	1512	по естественным природным объектам на юго-запад
1512	1513	по естественным природным объектам на юго-запад

**Текстовое описание местоположения границ
населенных пунктов, территориальных зон, особо охраняемых природных
территорий, зон с особыми условиями использования территорий**

Прохождение границы		Описание прохождения границы
от точки	до точки	
1	2	3
1513	1514	по естественным природным объектам на юго-запад
1514	1515	по естественным природным объектам на юго-запад
1515	1516	вдоль автомобильной дороги
1516	1517	вдоль автомобильной дороги
1517	1518	вдоль автомобильной дороги
1518	1519	вдоль автомобильной дороги
1519	1520	по естественным природным объектам на северо-запад
1520	1521	вдоль автомобильной дороги
1521	1522	вдоль автомобильной дороги
1522	1523	вдоль автомобильной дороги
1523	1524	вдоль автомобильной дороги
1524	1525	вдоль автомобильной дороги
1525	1526	по естественным природным объектам на юго-запад
1526	1527	по естественным природным объектам на юго-запад
1527	1528	по естественным природным объектам на юго-запад
1528	1508	по естественным природным объектам на юго-запад